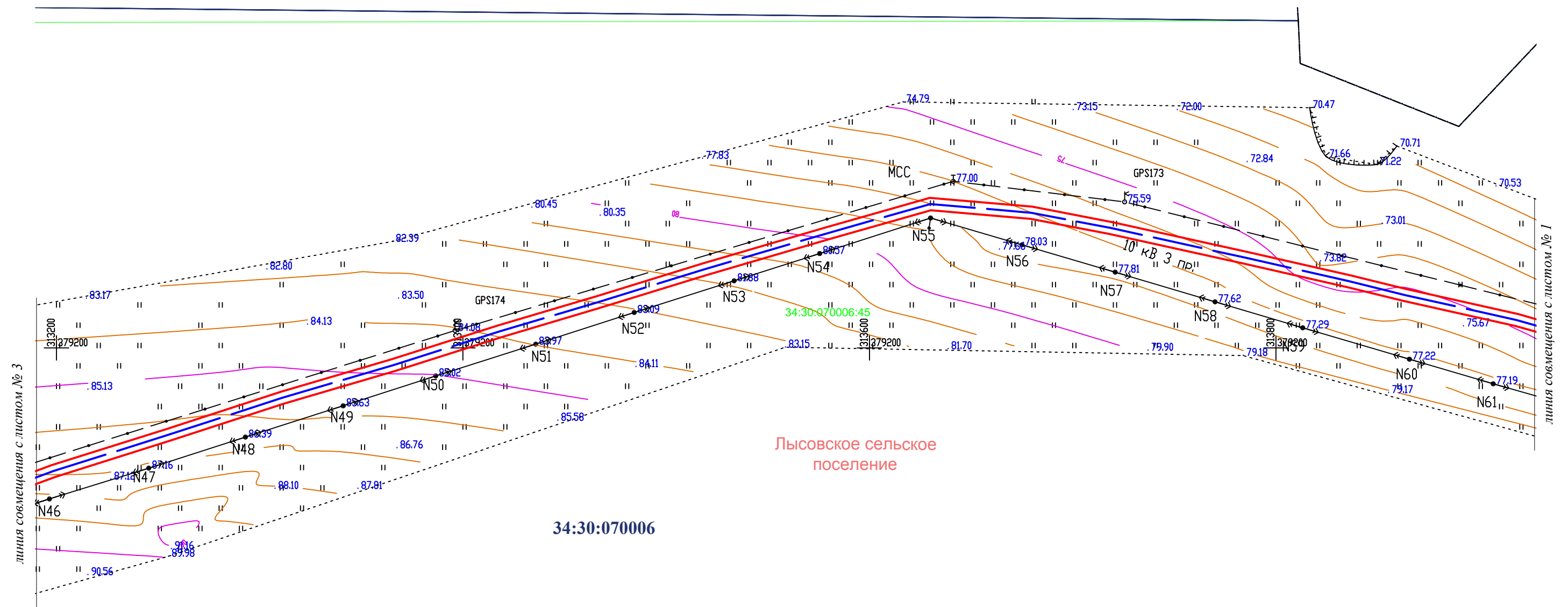


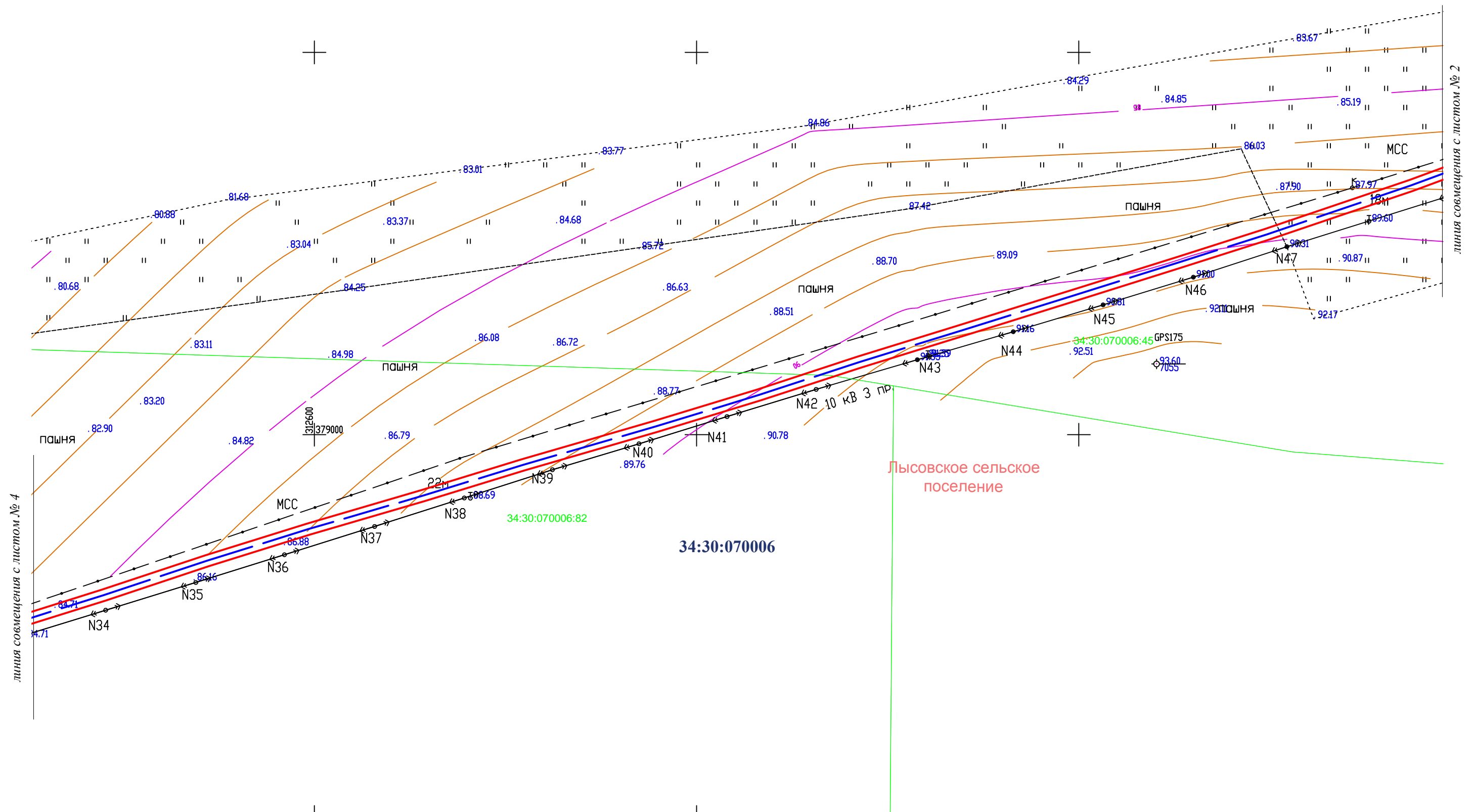
[illegible]

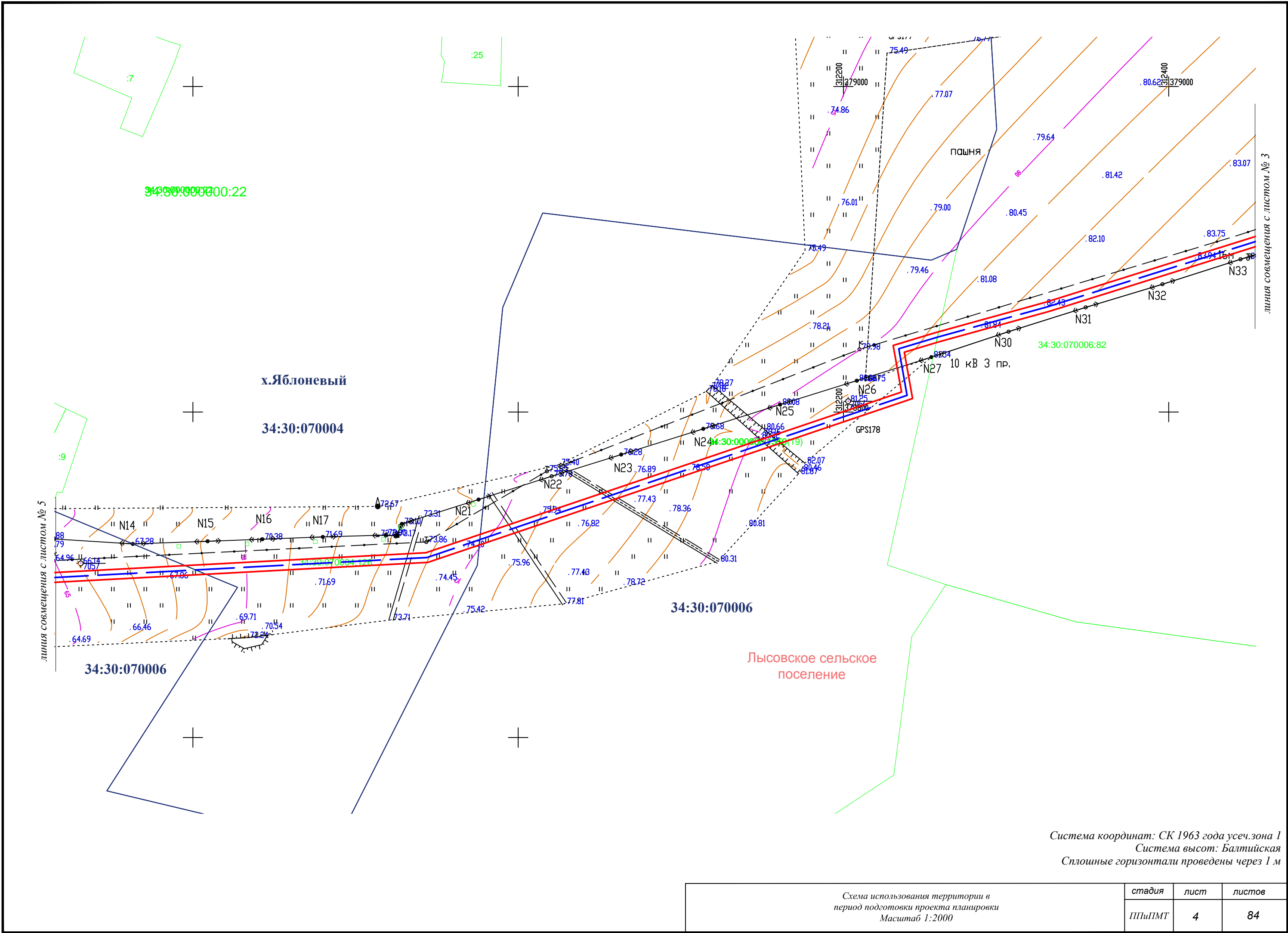
						<p style="text-align: center;">ПАО "ВымпелКоммуникации"</p>						
						<p style="text-align: center;">Проект планировки и межевания территории для размещения объекта Волоконно-оптическая линия связи (ВОЛС) в Южном регионе "11-3-ЮГ-34-Калач-на-Дону-Чернышковский"</p>						
Должность	Фамилия И.О.	Подпись	Дата									
Директор	Виноградов И.Н.		05.16		<p style="text-align: center;">Волгоградская область, Суровикинский район</p>	<table border="1"> <tr> <td>стадия</td><td>лист</td><td>листов</td></tr> <tr> <td>ППиПМТ</td><td>1</td><td>84</td></tr> </table>	стадия	лист	листов	ППиПМТ	1	84
стадия	лист	листов										
ППиПМТ	1	84										
					<p style="text-align: center;"><i>Схема использования территории в период подготовки проекта планировки Масштаб 1:2000</i></p>	<p style="text-align: center;">ООО "ВолгоВятСтройЗаказчик"</p>						



Система координат: СК 1963 года усеч. зона 1
Система высот: Балтийская
Сплошные горизонтالي проведены через 1 м

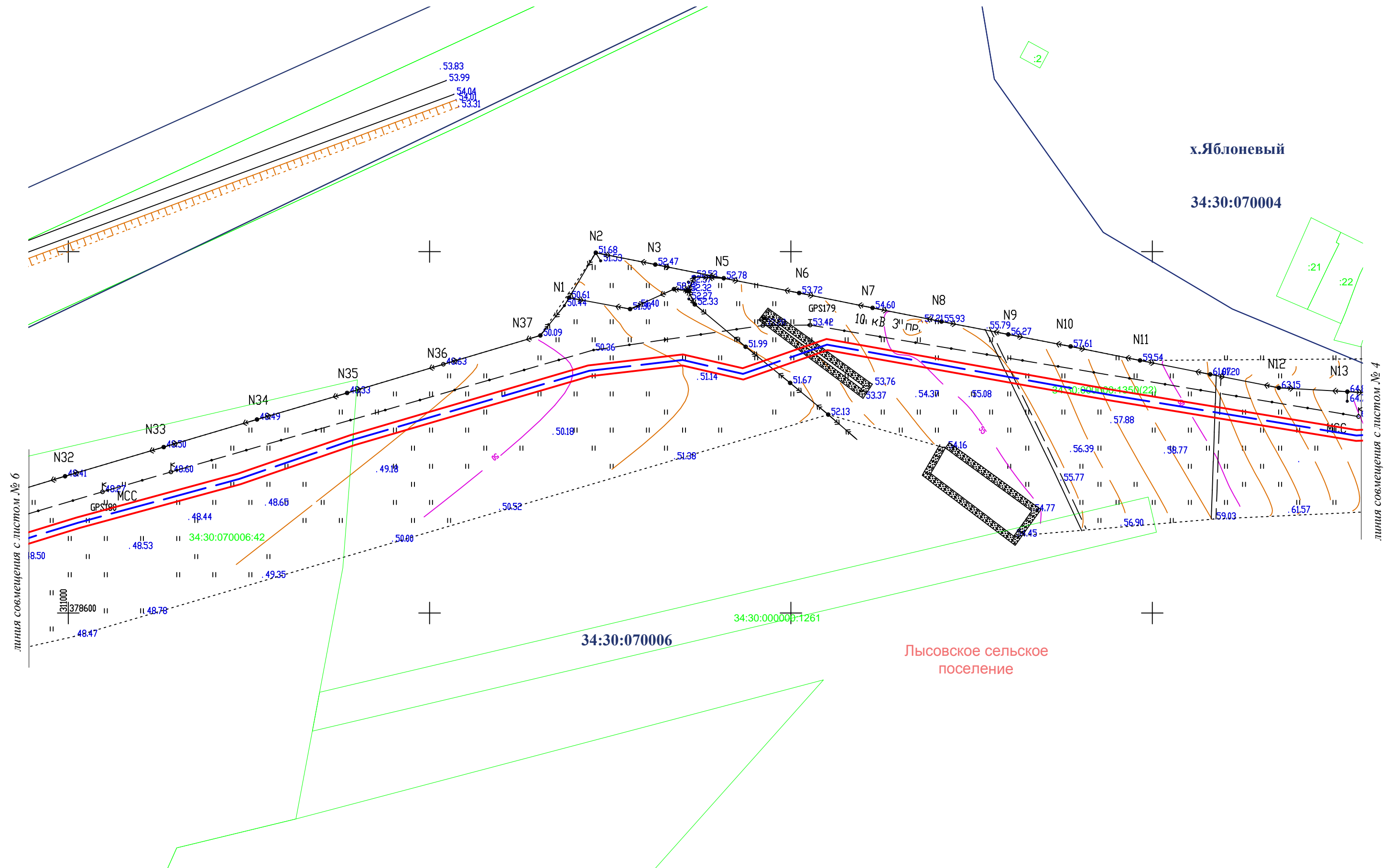
Схема использования территории в период подготовки проекта планировки Масштаб 1:2000	стадия	лист	листов
	ППИПМТ	2	84






Система координат: СК 1963 года усеч.зона 1
Система высот: Балтийская
Сплошные горизонтали проведены через 1 м

Схема использования территории в период подготовки проекта планировки Масштаб 1:2000	стадия	лист	листов
	ППИПМТ	4	84



Система координат: СК 1963 года усеч. зона 1
Система высот: Балтийская
Сплошные горизонтالي проведены через 1 м

Схема использования территории в период подготовки проекта планировки Масштаб 1:2000	стадия	лист	листов
	ППИПМТ	5	84



Система координат: СК 1963 года усеч. зона 1
Система высот: Балтийская
Сплошные горизонталы проведены через 1 м

Схема использования территории в период подготовки проекта планировки Масштаб 1:2000	стадия	лист	листов
	ППиПМТ	11	84

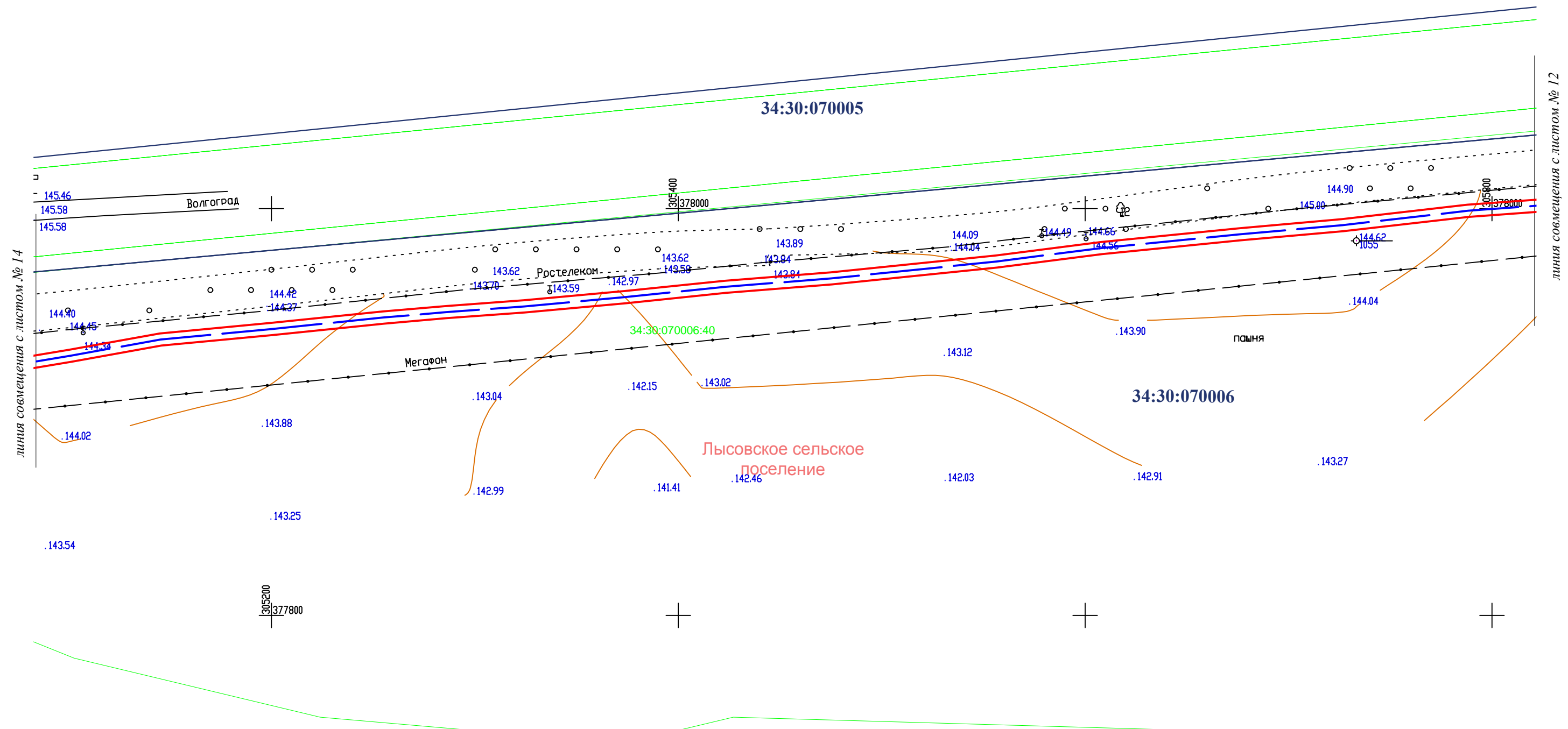




Схема использования территории в
период подготовки проекта планировки
Масштаб 1:2000

стадия	лист	листов
ППиПМТ	13	84




Система координат: СК 1963 года усеч. зона I
Система высот: Балтийская
Сплошные горизонтали проведены через 1 м

Схема использования территории в период подготовки проекта планировки Масштаб 1:2000	стадия	лист	листов
	ППиПМТ	15	84



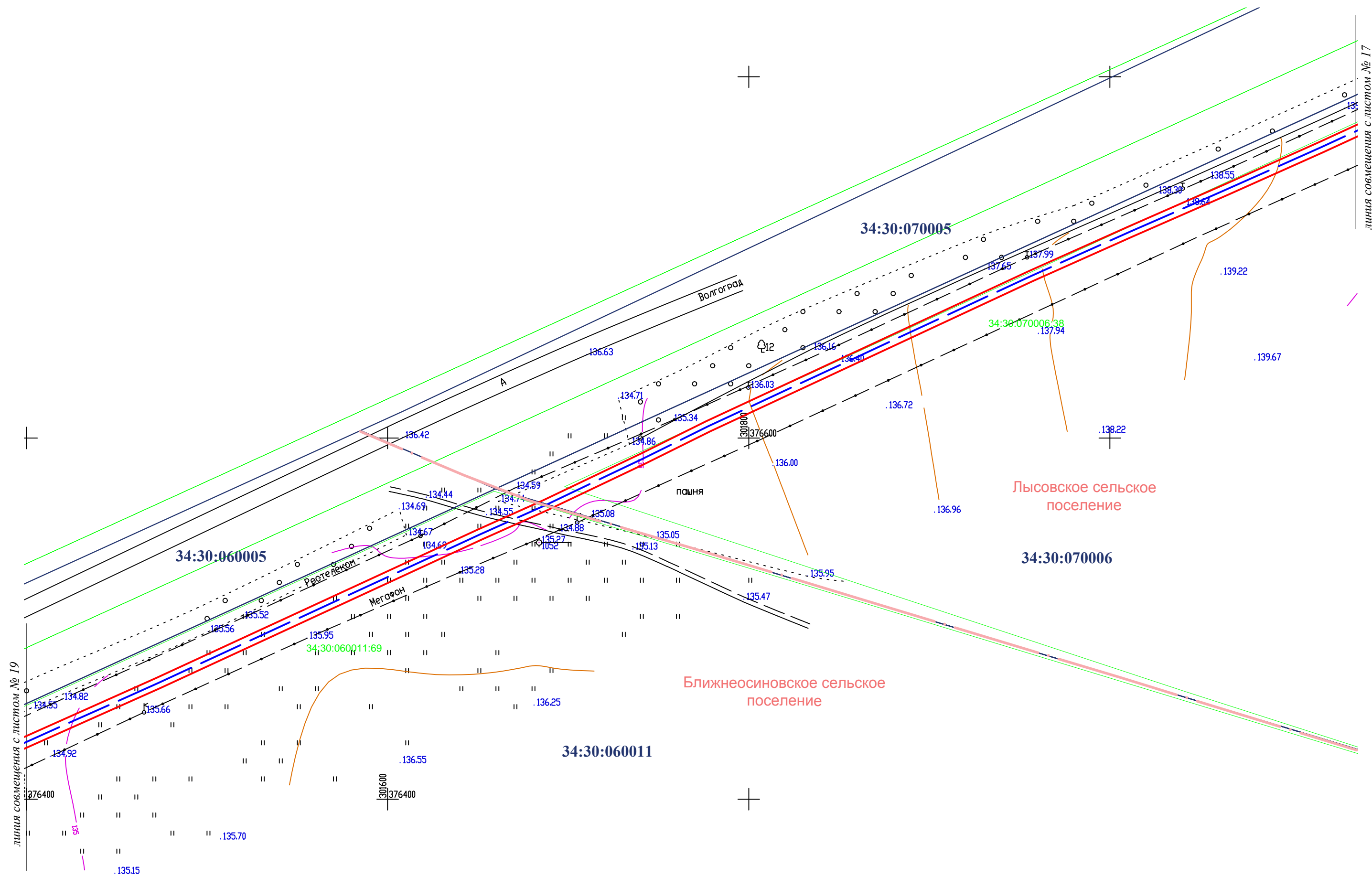
Система координат: СК 1963 года усеч. зона 1
Система высот: Балтийская
Сплошные горизонтالي проведены через 1 м

Схема использования территории в период подготовки проекта планировки Масштаб 1:2000	стадия	лист	листов
	ППиПМТ	16	84




Система координат: СК 1963 года усеч. зона 1
Система высот: Балтийская
Сплошные горизонтали проведены через 1 м

Схема использования территории в период подготовки проекта планировки Масштаб 1:2000	стадия	лист	листов
	ППИПМТ	17	84



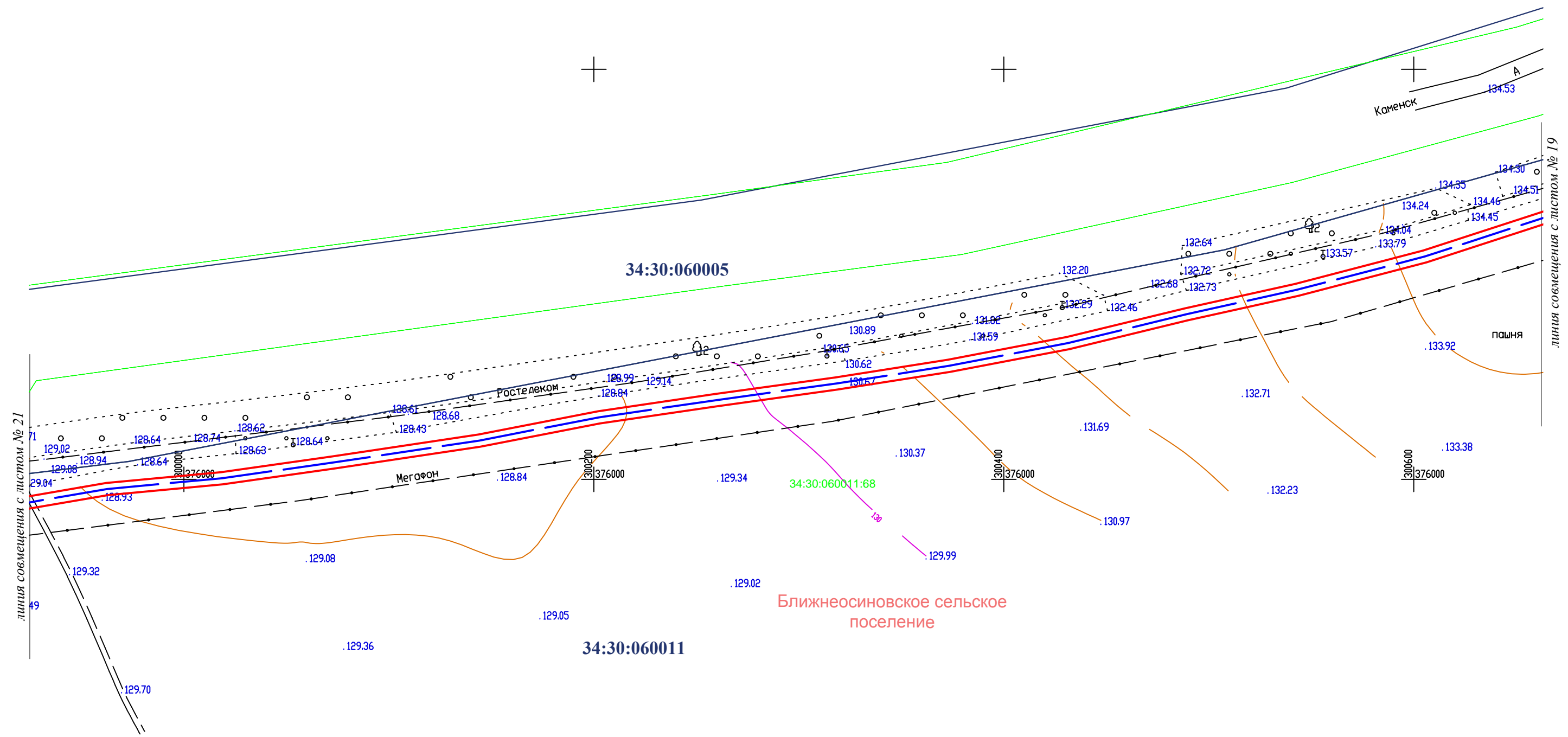
Система координат: СК 1963 года усеч. зона 1
Система высот: Балтийская
Сплошные горизонтали проведены через 1 м

Схема использования территории в период подготовки проекта планировки Масштаб 1:2000	стадия	лист	листов
	ППИПМТ	18	84



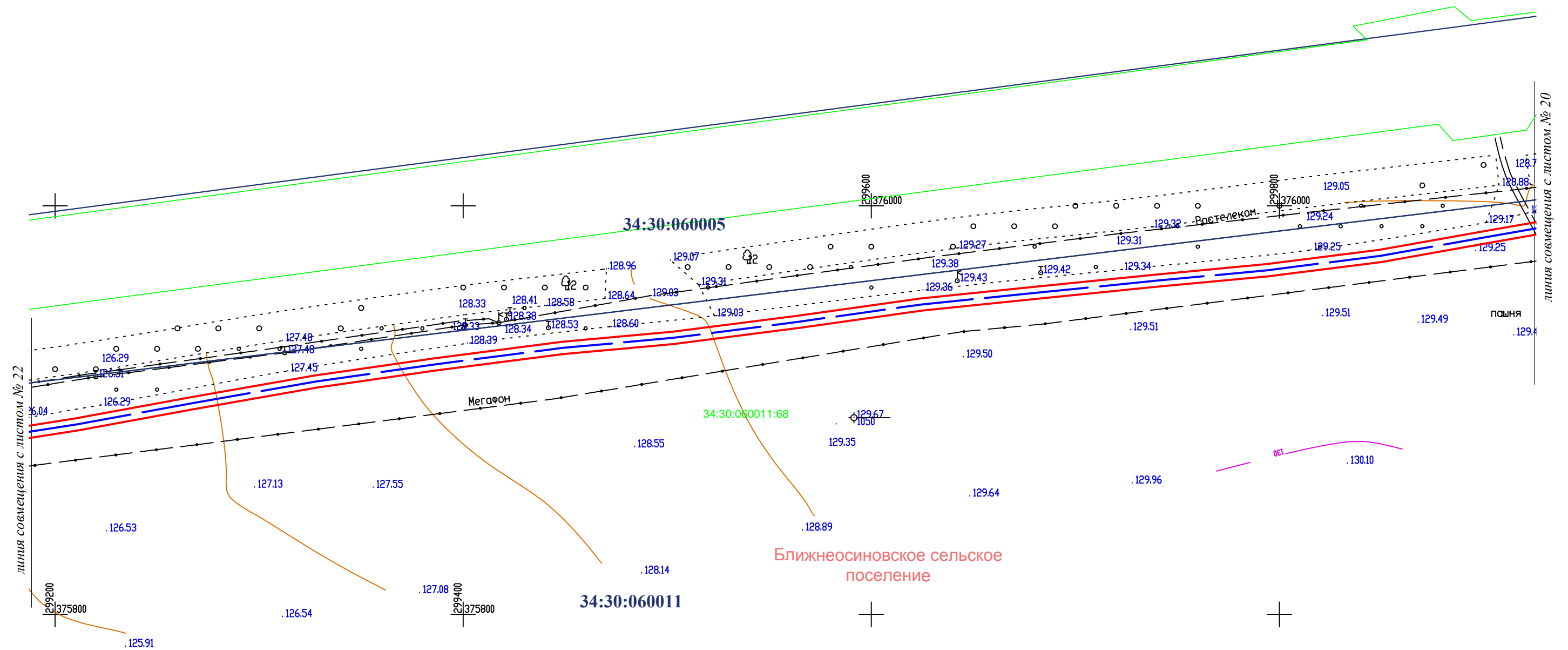
Система координат: СК 1963 года усеч. зона 1
Система высот: Балтийская
Сплошные горизонтали проведены через 1 м

Схема использования территории в период подготовки проекта планировки Масштаб 1:2000	стадия	лист	листов
	ППИПМТ	19	84




Система координат: СК 1963 года усеч. зона 1
Система высот: Балтийская
Сплошные горизонтали проведены через 1 м

Схема использования территории в период подготовки проекта планировки Масштаб 1:2000	стадия	лист	листов
	ППиПМТ	20	84



Система координат: СК 1963 года усеч. зона 1
Система высот: Балтийская
Сплошные горизонтали проведены через 1 м

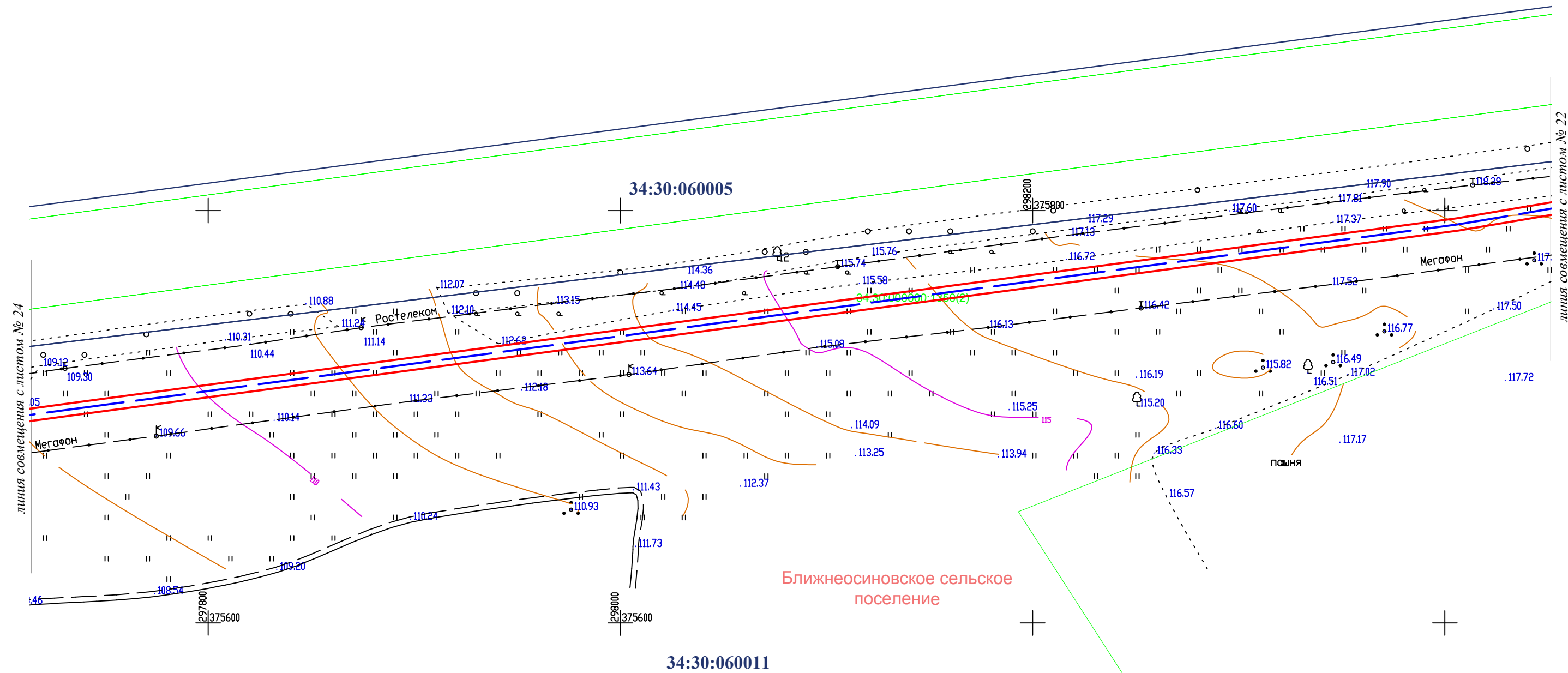
Схема использования территории в период подготовки проекта планировки Масштаб 1:2000	стадия	лист	листов
	ППиПМТ	21	84



Ближнеосиновское сельское
поселение

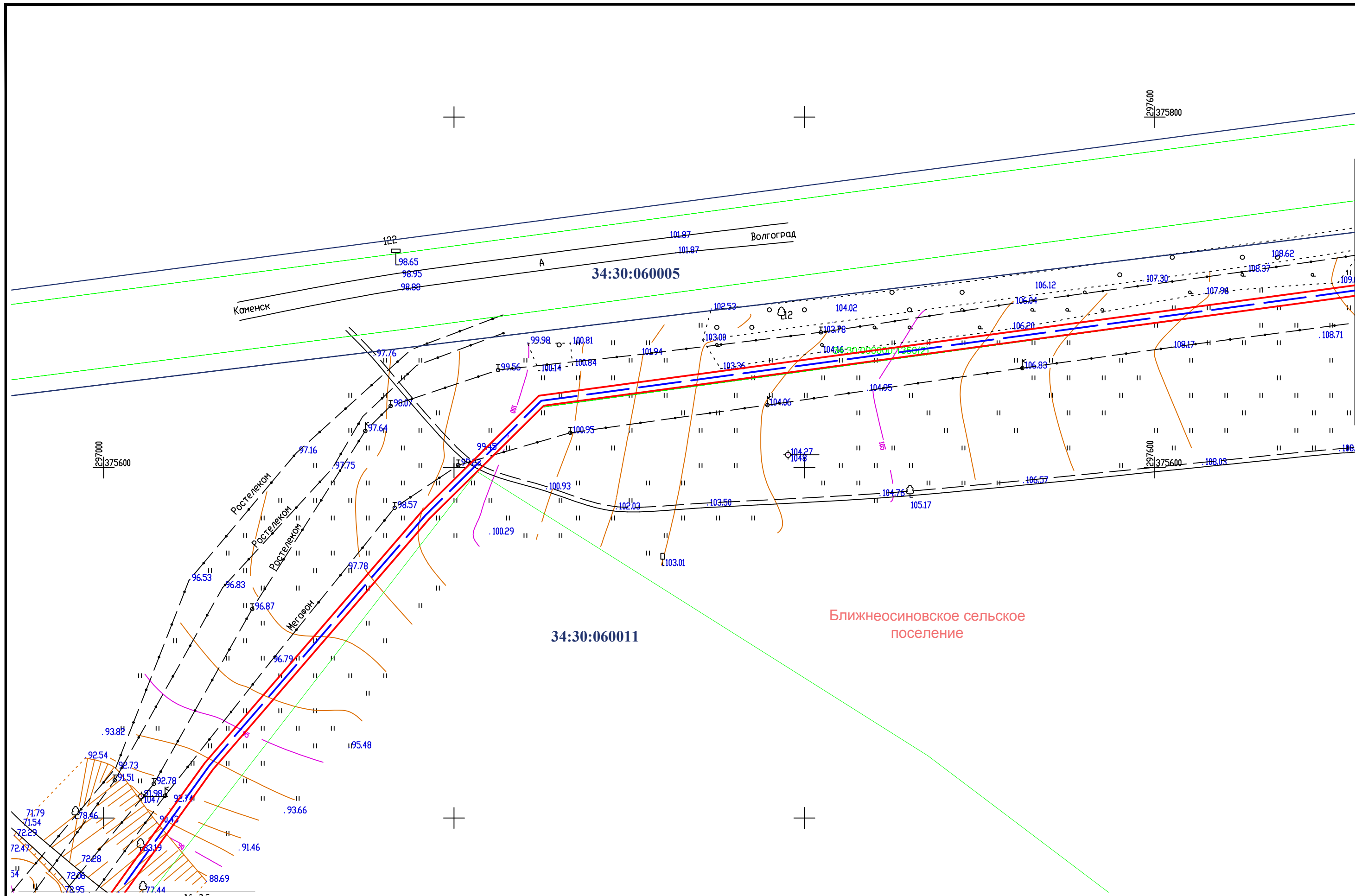
Система координат: СК 1963 года усеч. зона 1
Система высот: Балтийская
Сплошные горизонтали проведены через 1 м

Схема использования территории в период подготовки проекта планировки Масштаб 1:2000	стадия	лист	листов
	ППиПМТ	22	84



Система координат: СК 1963 года усеч. зона 1
Система высот: Балтийская
Сплошные горизонтали проведены через 1 м


Схема использования территории в период подготовки проекта планировки Масштаб 1:2000	стадия	лист	листов
	ППиПМТ	23	84



линия совмещения с листом № 25

Система координат: СК 1963 года усеч. зона 1
Система высот: Балтийская
Сплошные горизонтали проведены через 1 м

Схема использования территории в период подготовки проекта планировки Масштаб 1:2000	стадия	лист	листов
	ППИПМТ	24	84

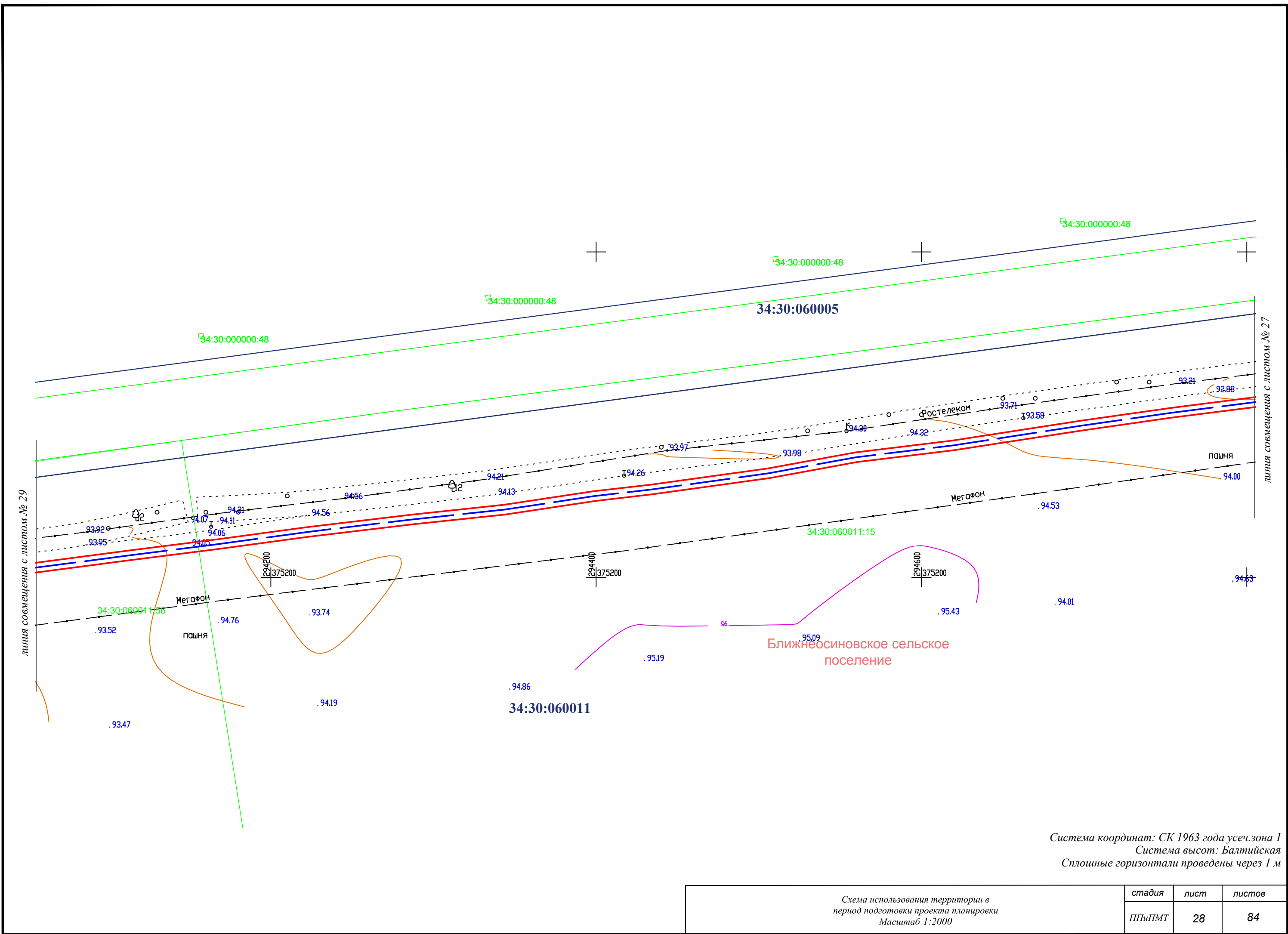


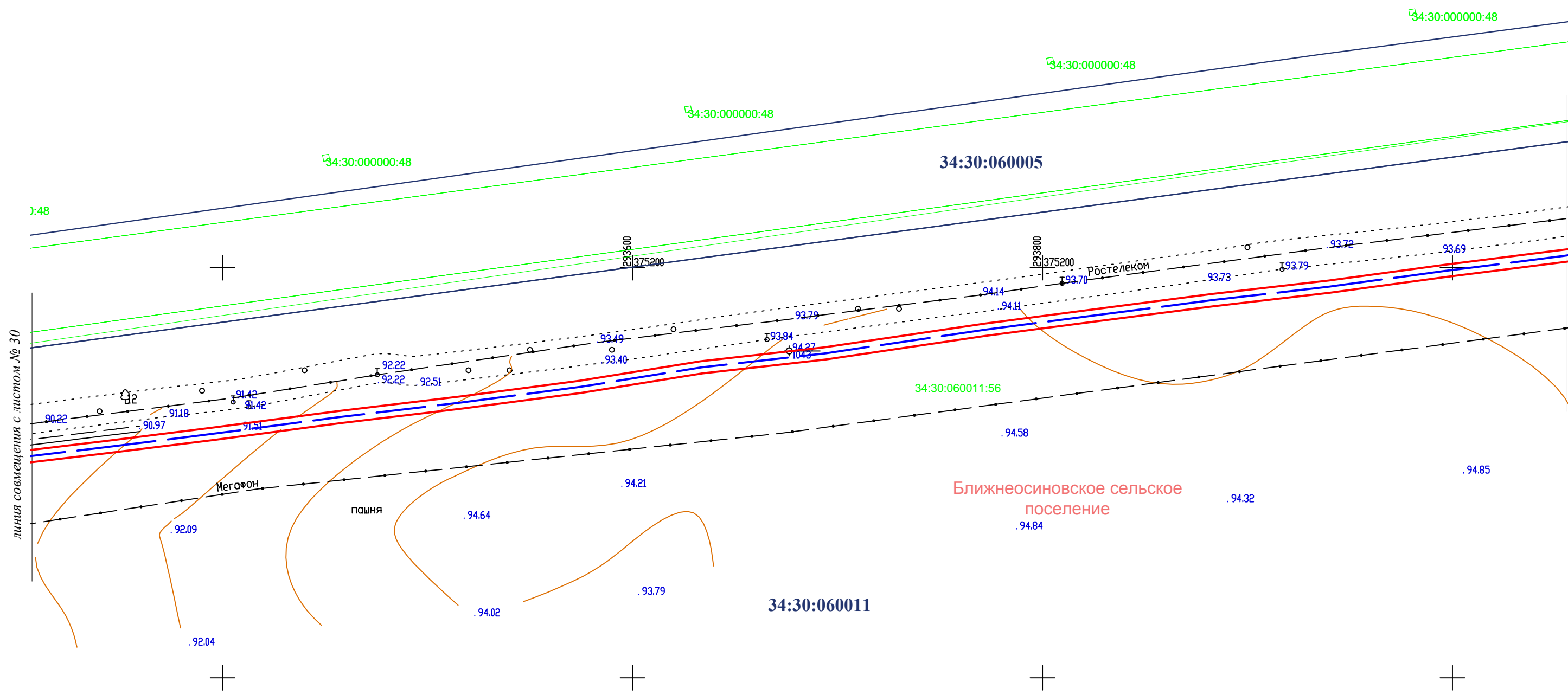
линия совмещения с листом № 27

линия совмещения с листом № 25

Система координат: СК 1963 года усеч. зона 1
Система высот: Балтийская
Сплошные горизонтالي проведены через 1 м

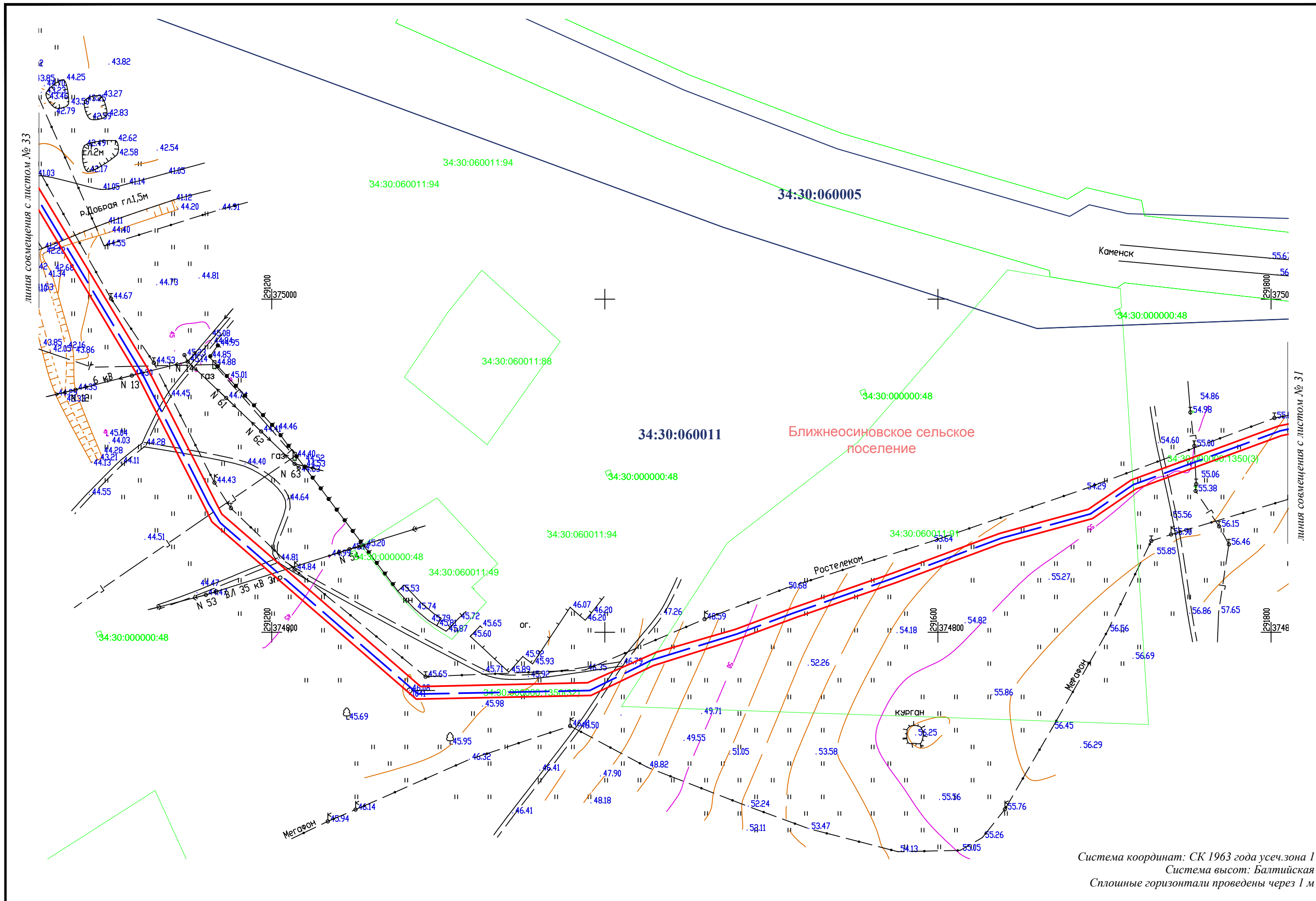
Схема использования территории в период подготовки проекта планировки Масштаб 1:2000	стадия	лист	листов
	ППиПМТ	26	84

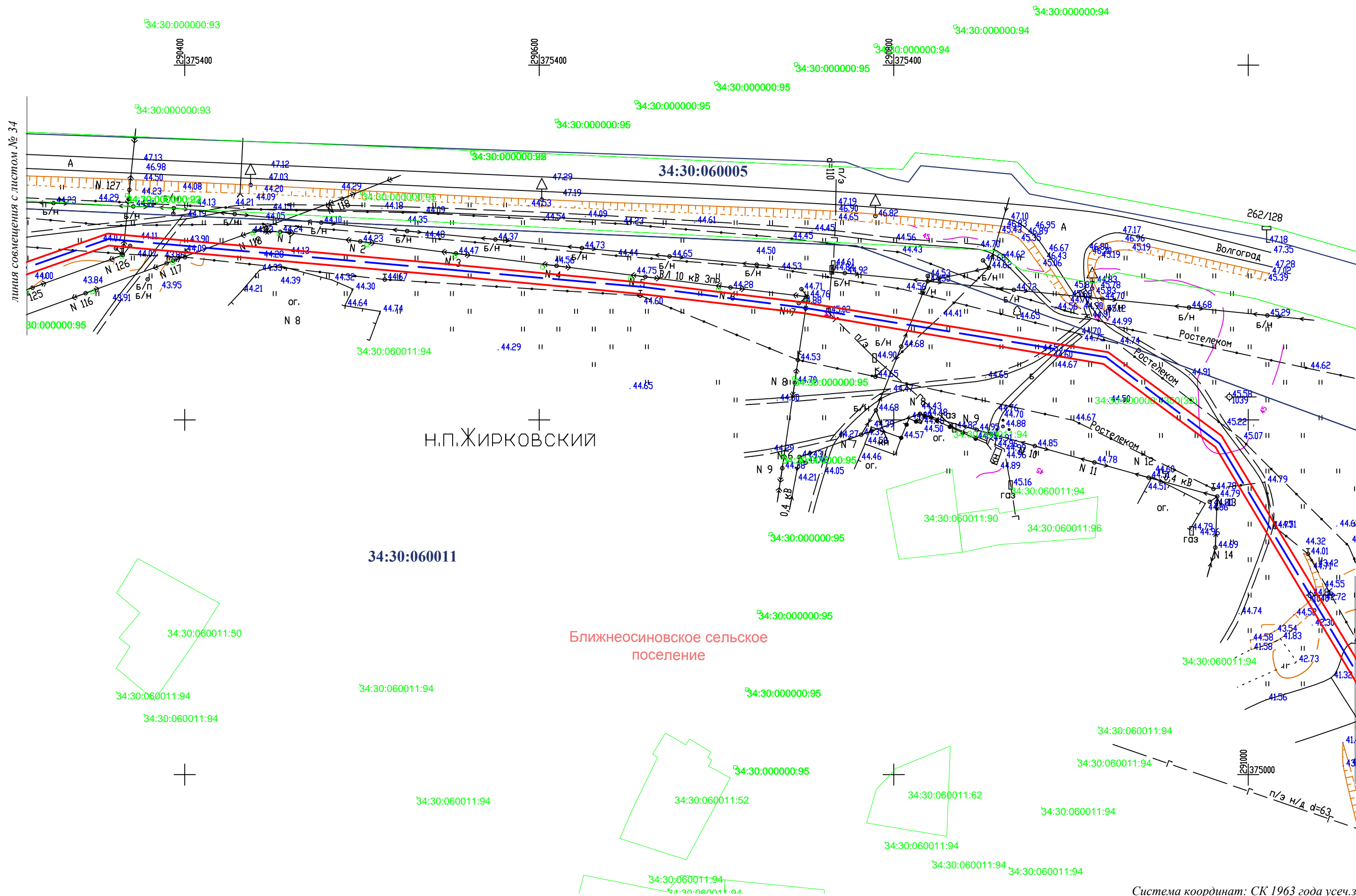




Система координат: СК 1963 года усеч. зона 1
Система высот: Балтийская
Сплошные горизонтали проведены через 1 м

Схема использования территории в период подготовки проекта планировки Масштаб 1:2000	стадия	лист	листов
	ППиПМТ	29	84





Система координат: СК 1963 года усеч.зона 1
Система высот: Балтийская
Сплошные горизонталы проведены через 1 м

Схема использования территории в период подготовки проекта планировки Масштаб 1:2000	стадия	лист	листов
	ППИПМТ	33	84

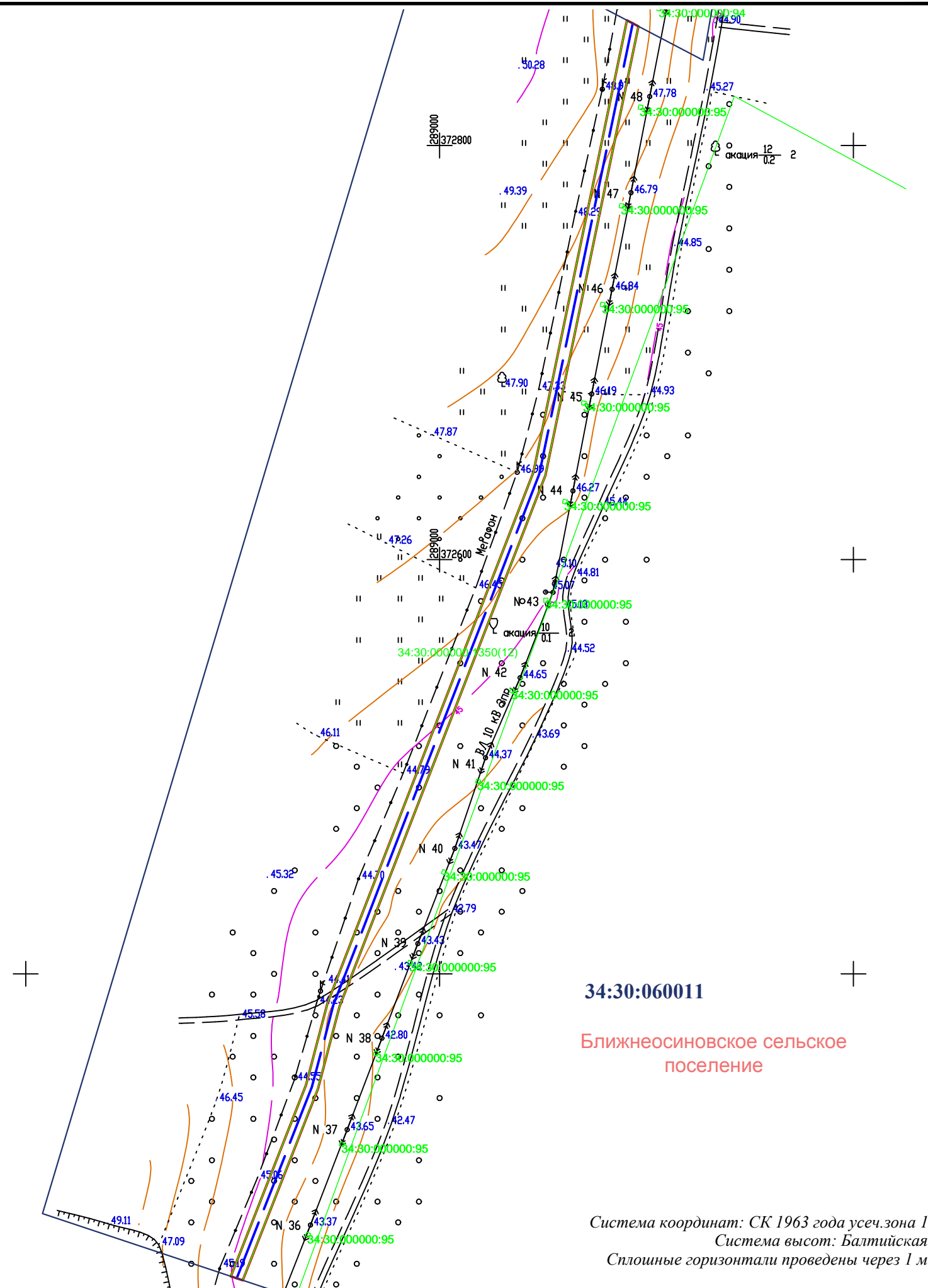
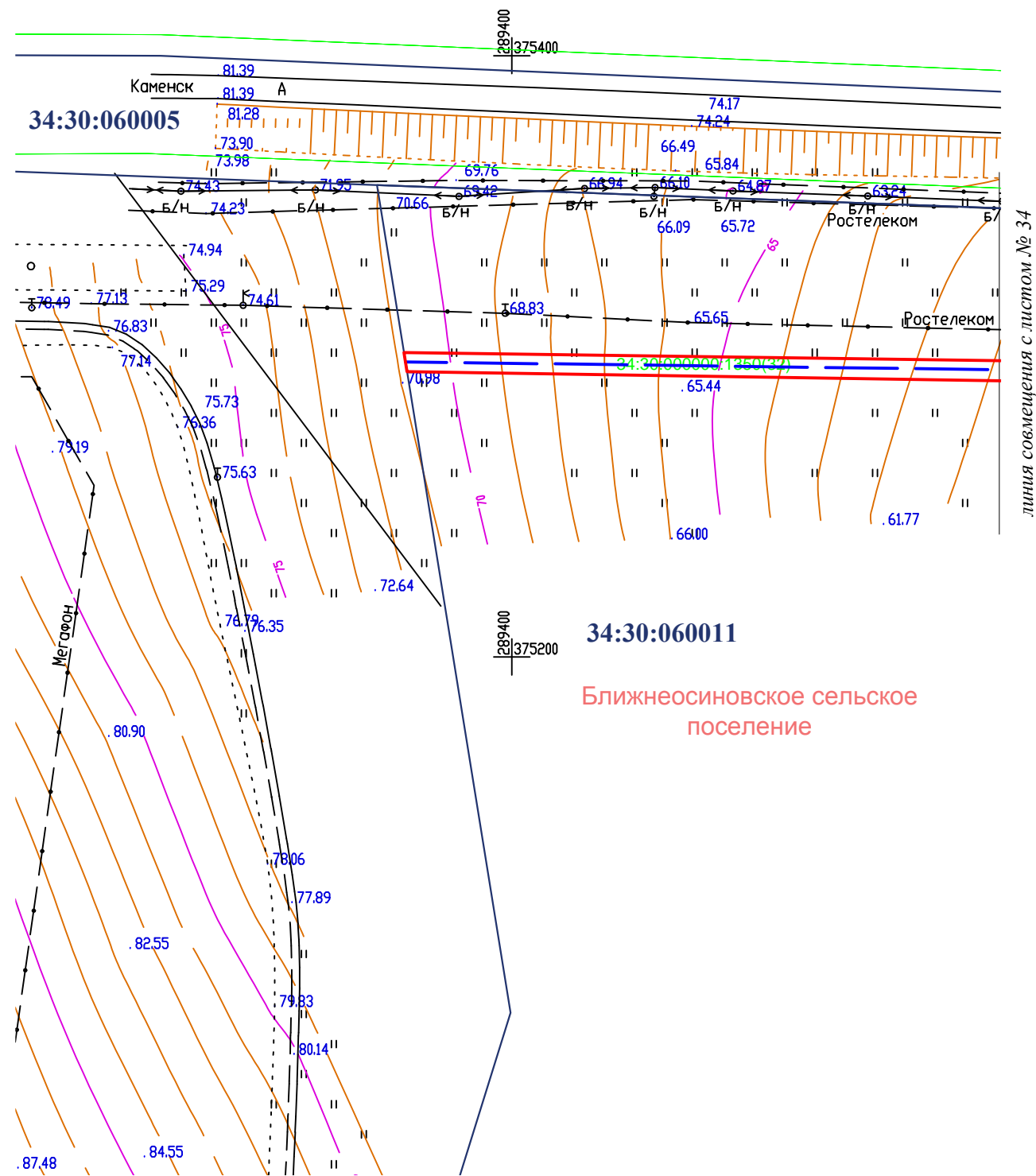


Схема использования территории в
период подготовки проекта планировки
Масштаб 1:2000

стадия	лист	листов
ППИПМТ	35	84

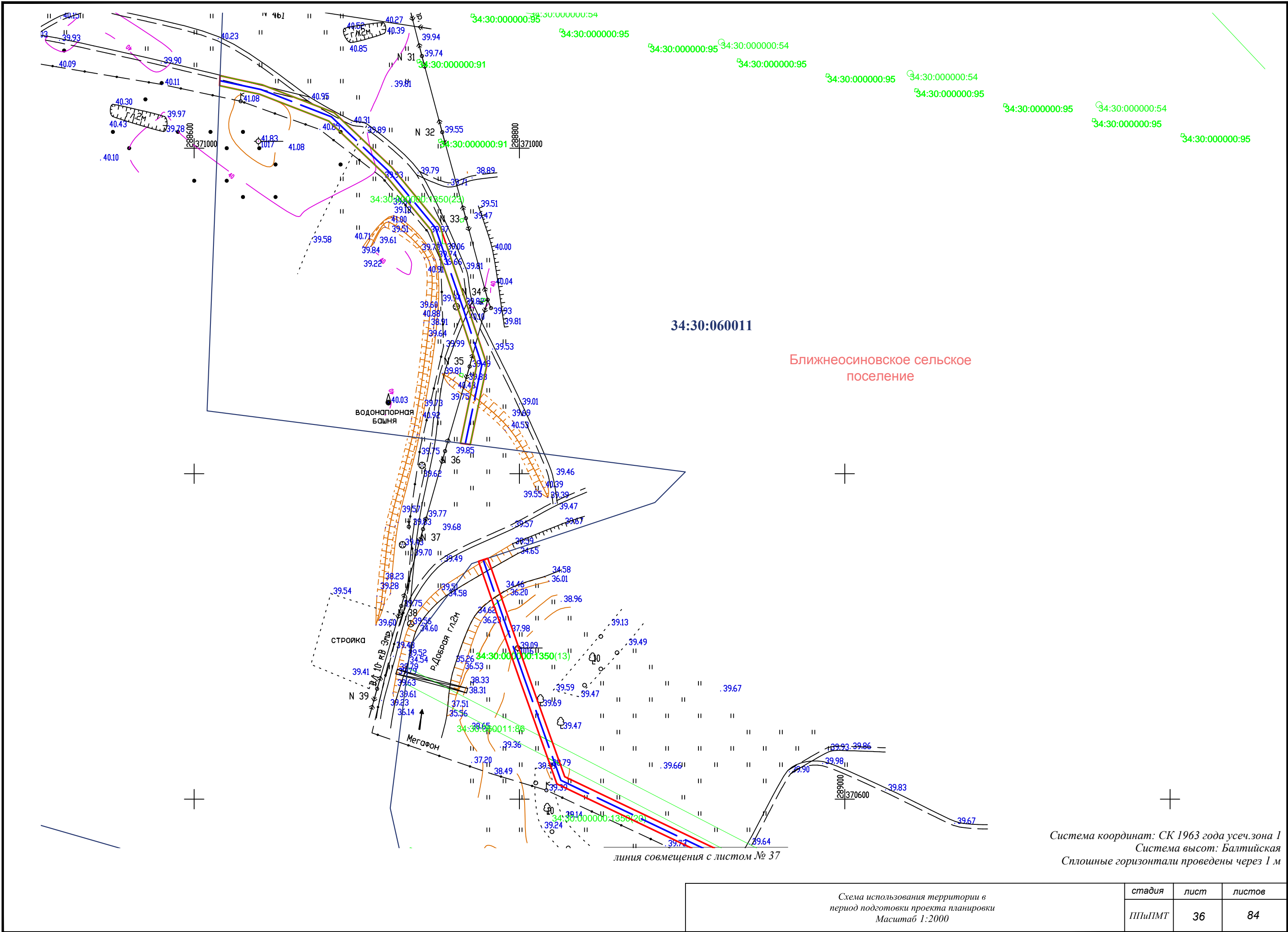
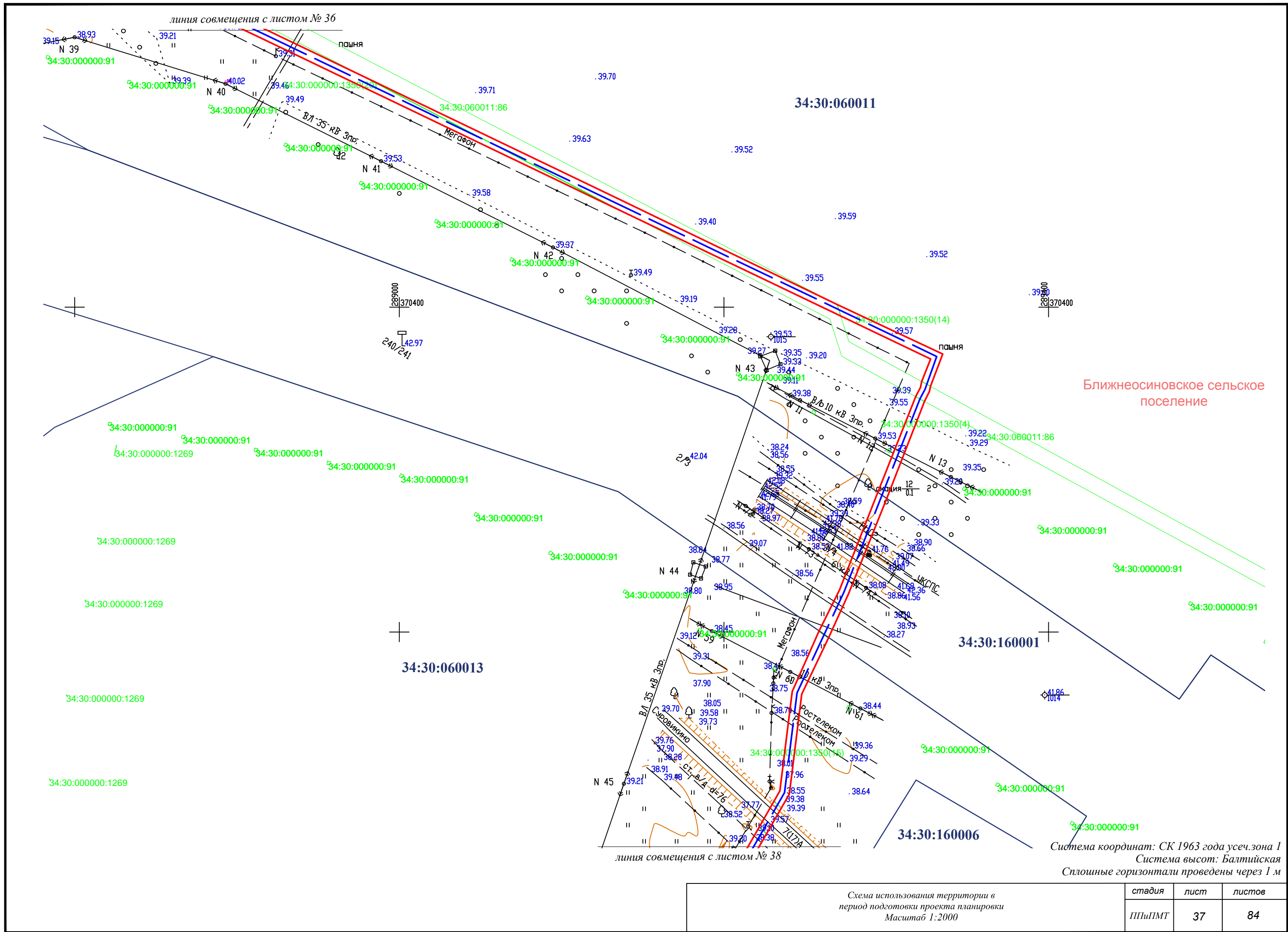
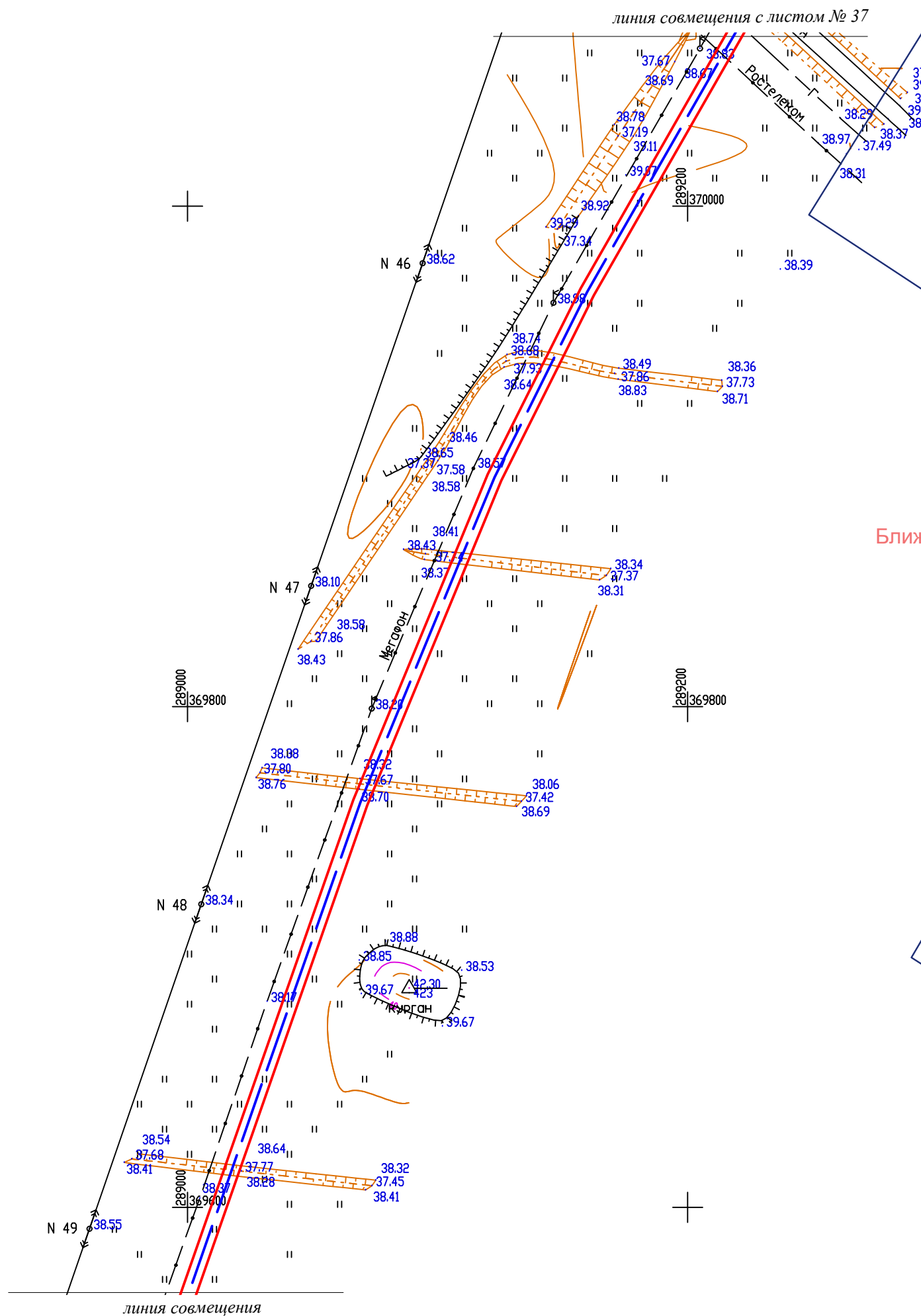


Схема использования территории в период подготовки проекта планировки Масштаб 1:2000	стадия	лист	листов
	ППИПМТ	36	84



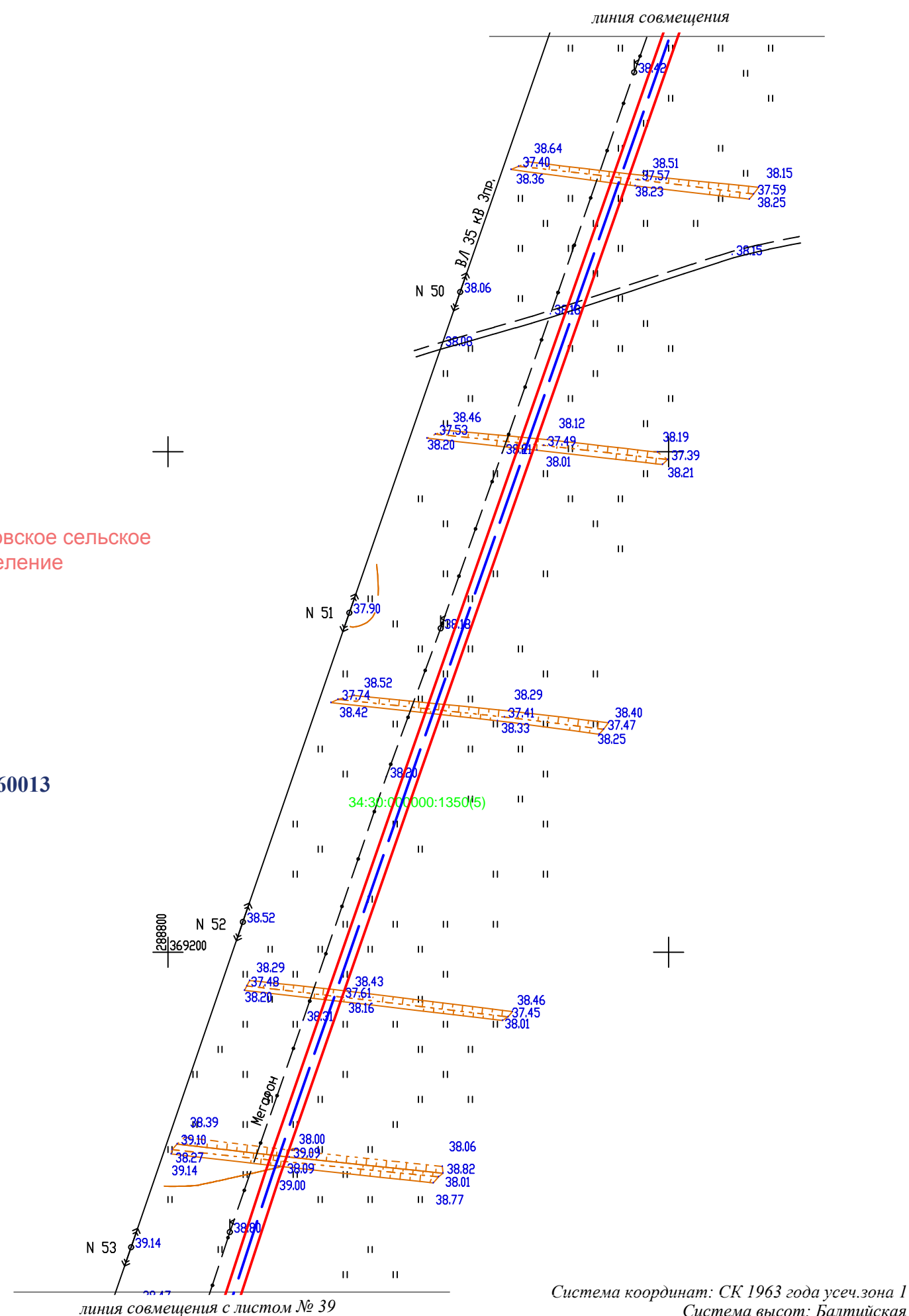
Система координат: СК 1963 года усеч. зона 1
Система высот: Балтийская
Сплошные горизонталы проведены через 1 м

Схема использования территории в период подготовки проекта планировки Масштаб 1:2000	стадия	лист	листов
	ППиПМТ	37	84



Ближнеосиновское сельское поселение

34:30:060013



Система координат: СК 1963 года усеч. зона 1
Система высот: Балтийская
Сплошные горизонталы проведены через 1 м

Схема использования территории в период подготовки проекта планировки Масштаб 1:2000	стадия	лист	листов
	ППИПМТ	38	84

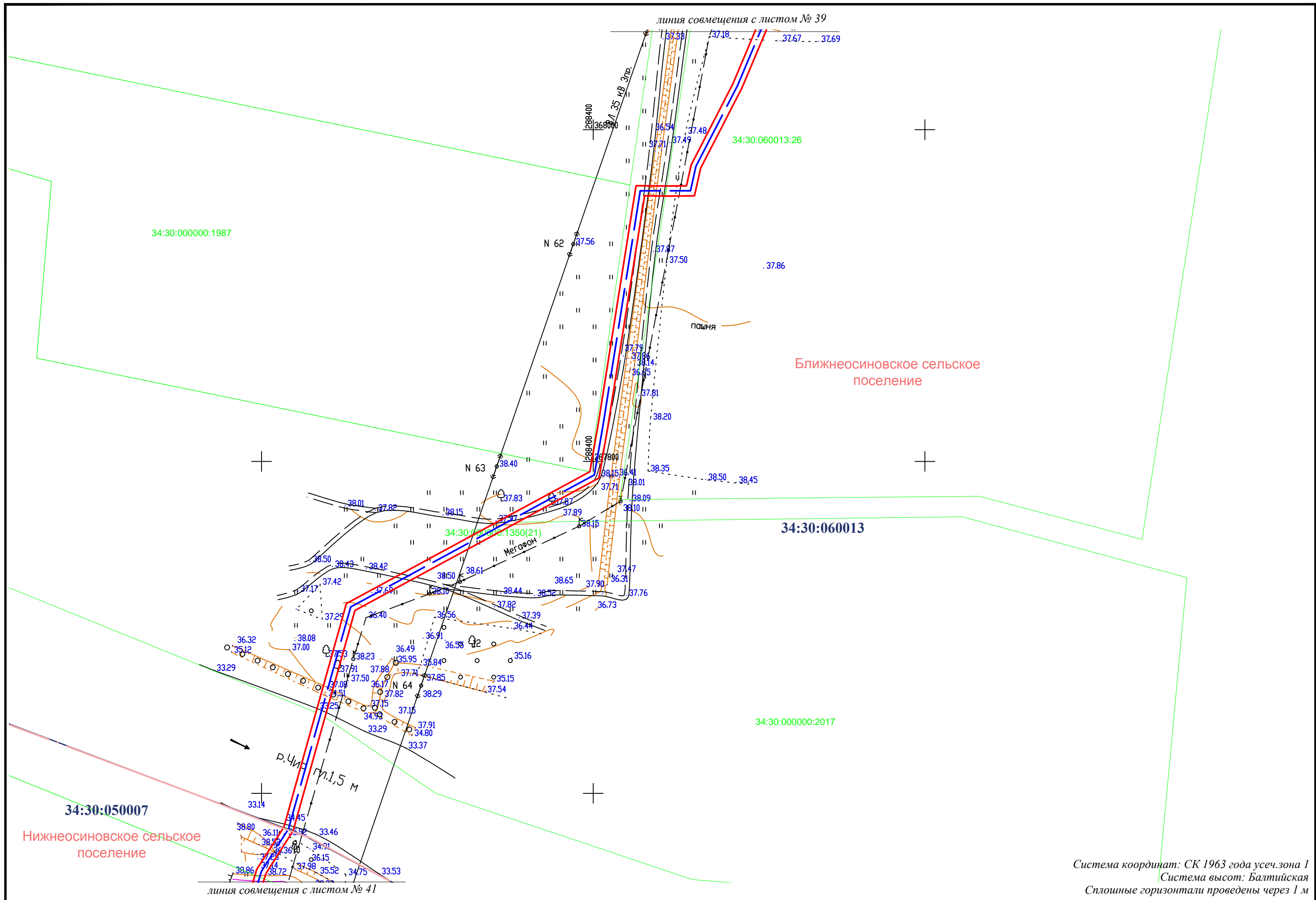
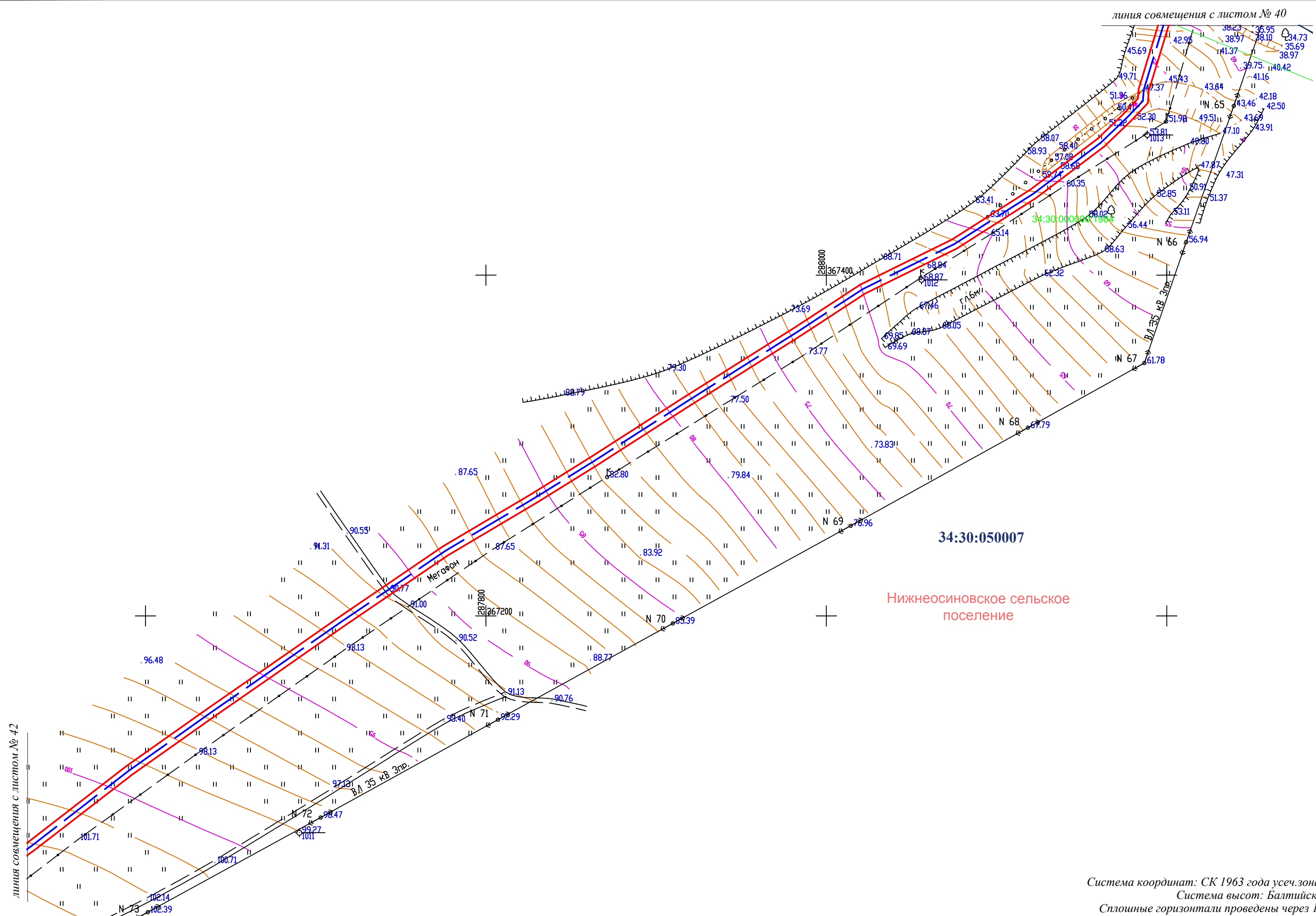

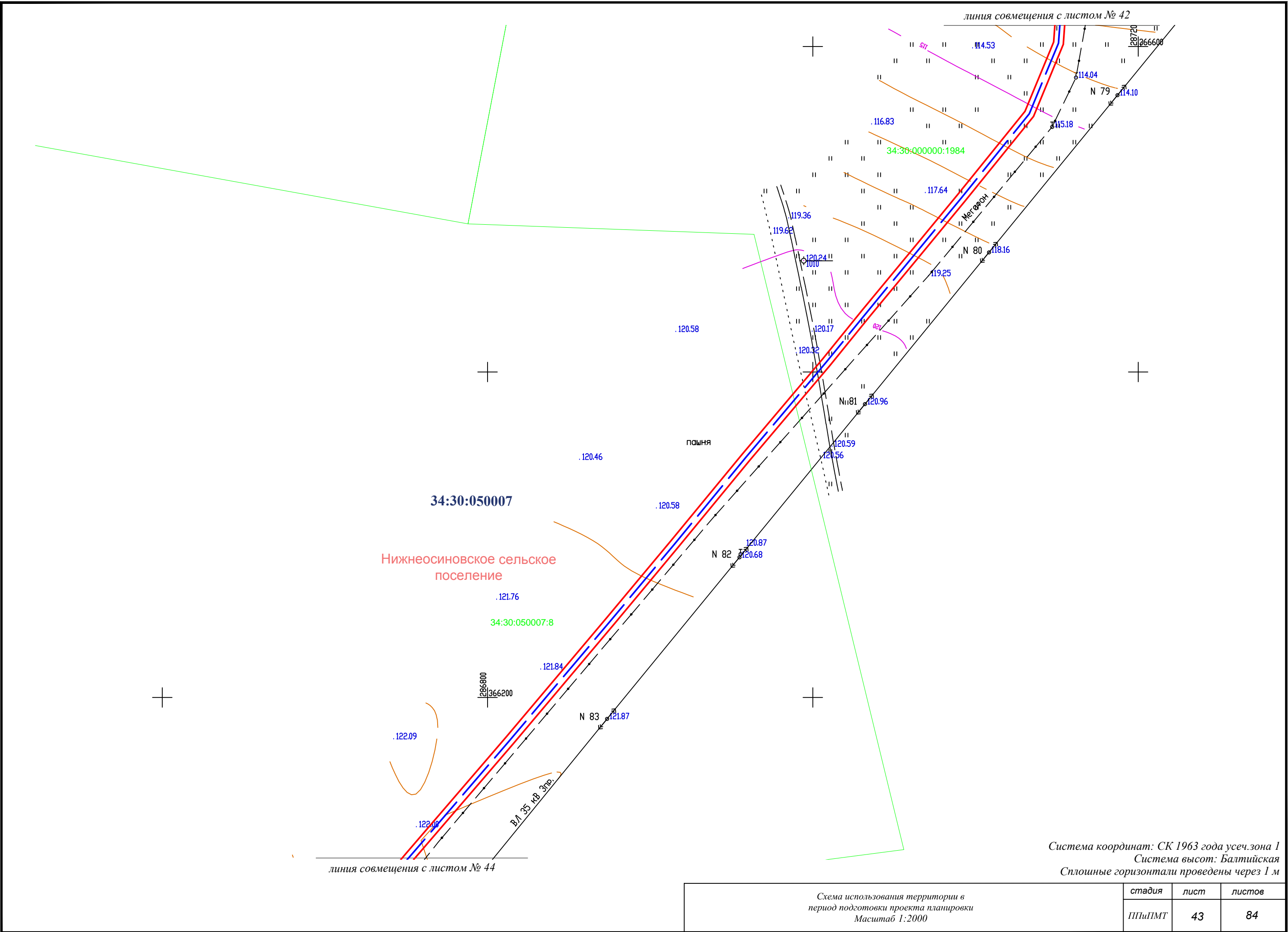


Схема использования территории в период подготовки проекта планировки Масштаб 1:2000	стадия	лист	листов
	ППиПМТ	40	84



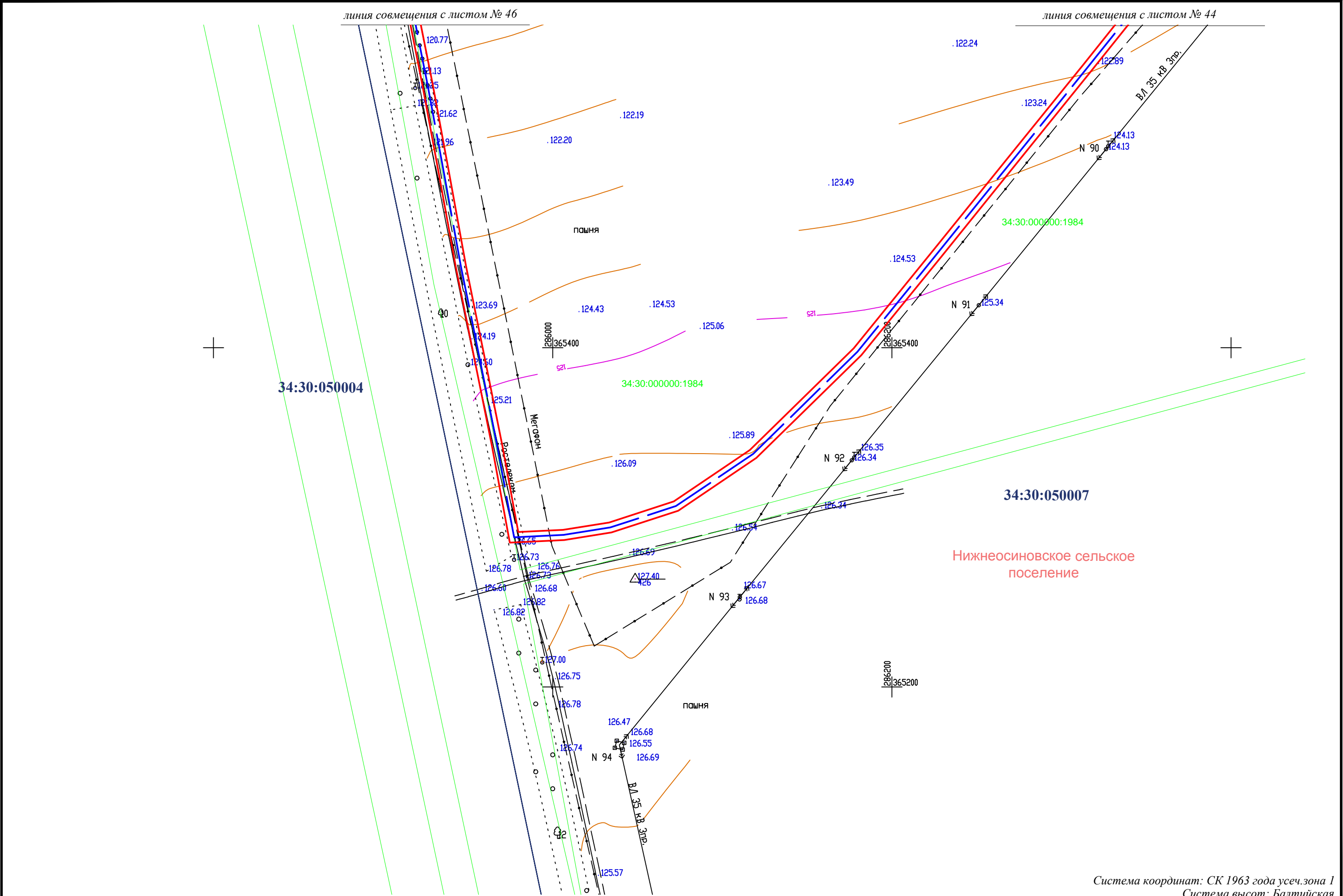
Чертеж планировки территории Масштаб 1:2000	стадия	лист	листов
	ППИПМТ	41	84





Система координат: СК 1963 года усеч.зона 1
Система высот: Балтийская
Сплошные горизонталы проведены через 1 м

Схема использования территории в период подготовки проекта планировки Масштаб 1:2000	стадия	лист	листов
	ППИПМТ	43	84



Система координат: СК 1963 года усеч.зона 1
Система высот: Балтийская
Сплошные горизонтالي проведены через 1 м

Схема использования территории в период подготовки проекта планировки Масштаб 1:2000	стадия	лист	листов
	ППИПМТ	45	84

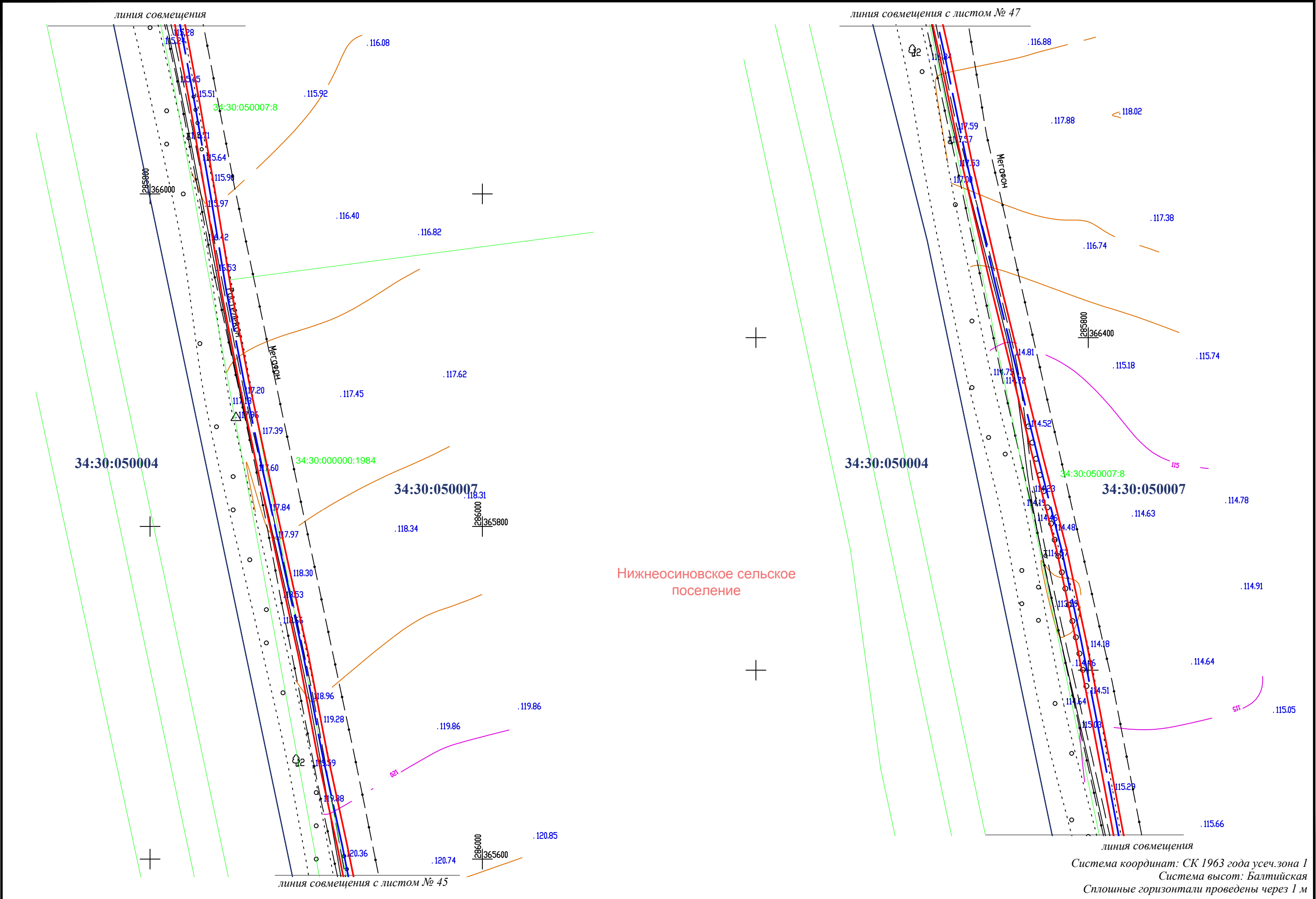
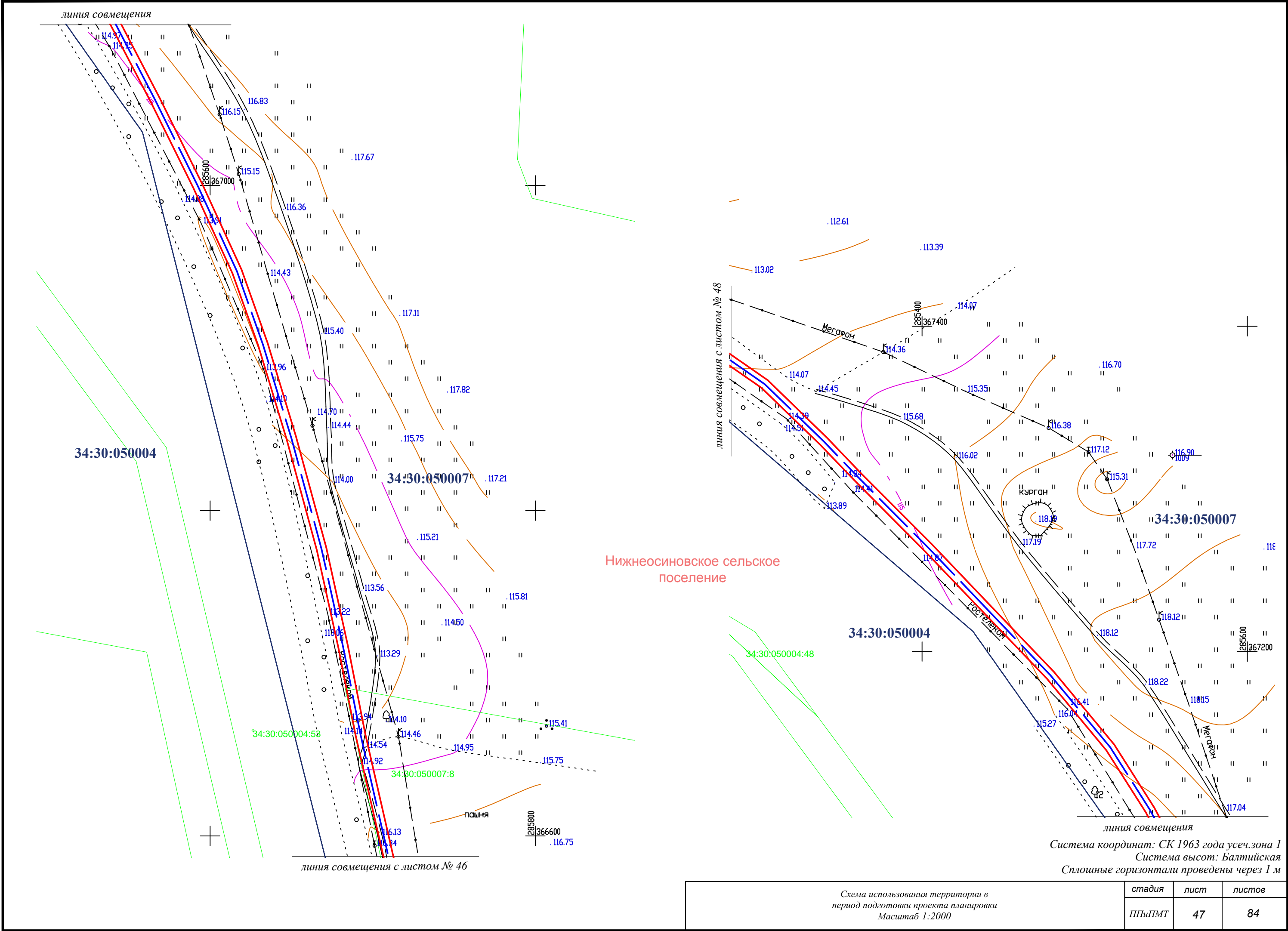




Схема использования территории в период подготовки проекта планировки Масштаб 1:2000	стадия	лист	листов
	ППИПМТ	46	84




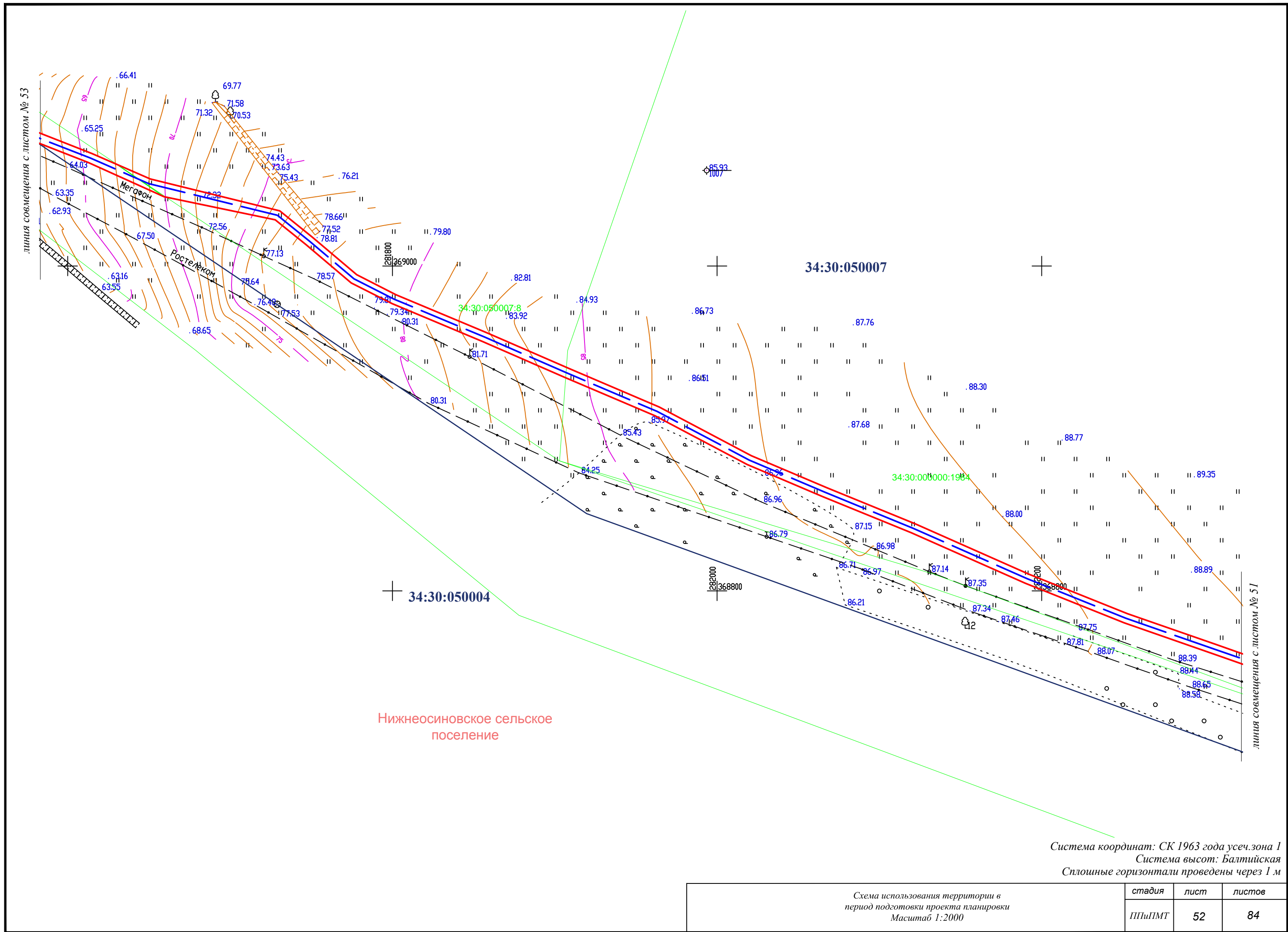




Система координат: СК 1963 года усеч. зона 1
Система высот: Балтийская
Сплошные горизонталы проведены через 1 м

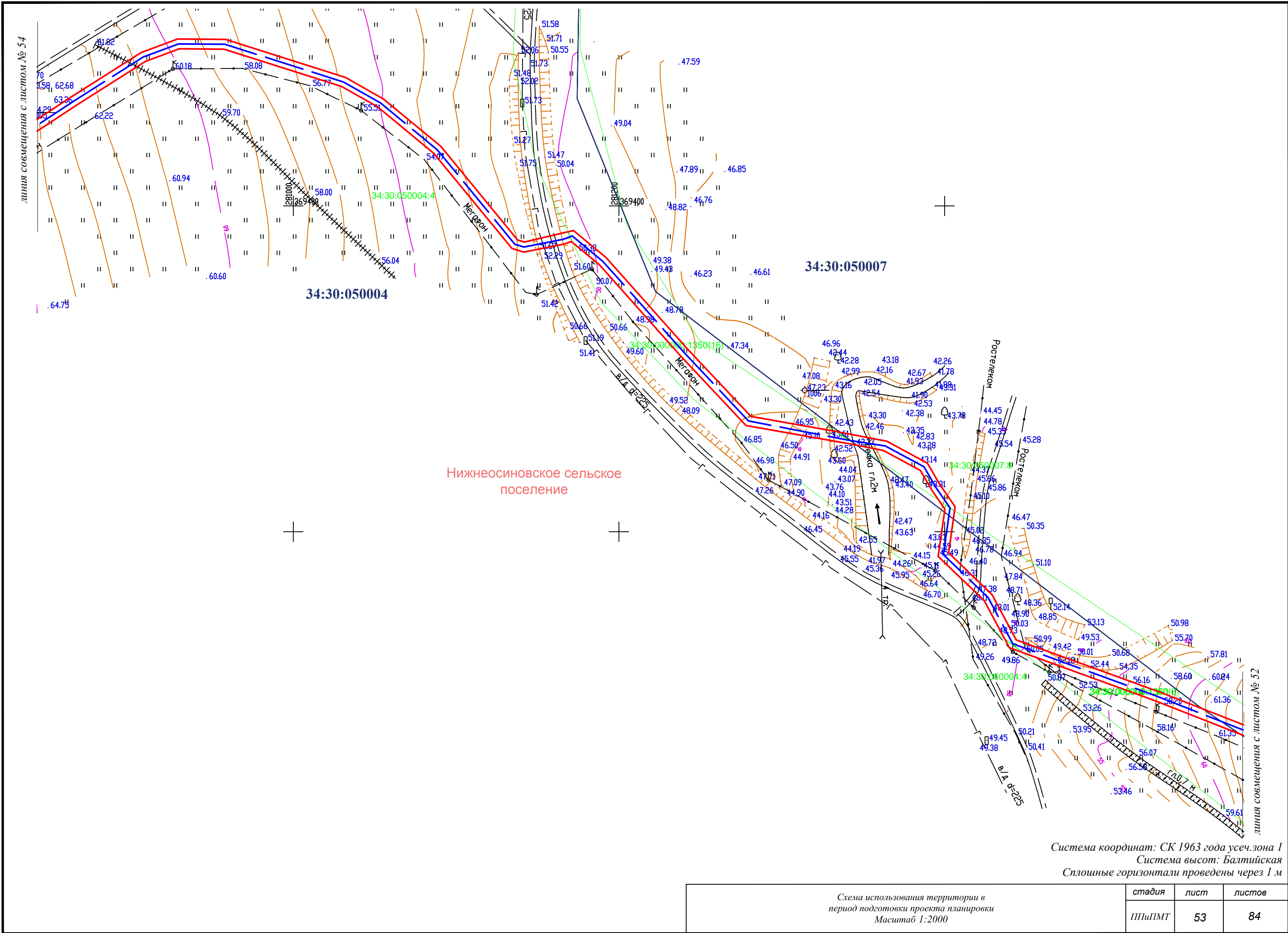
Схема использования территории в период подготовки проекта планировки Масштаб 1:2000	стадия	лист	листов
	ППиПМТ	50	84





Система координат: СК 1963 года усеч. зона 1
Система высот: Балтийская
Сплошные горизонталы проведены через 1 м

Схема использования территории в период подготовки проекта планировки Масштаб 1:2000	стадия	лист	листов
	ППиПМТ	52	84






Схема использования территории в период подготовки проекта планировки Масштаб 1:2000	стадия	лист	листов
	ППиПМТ	54	84

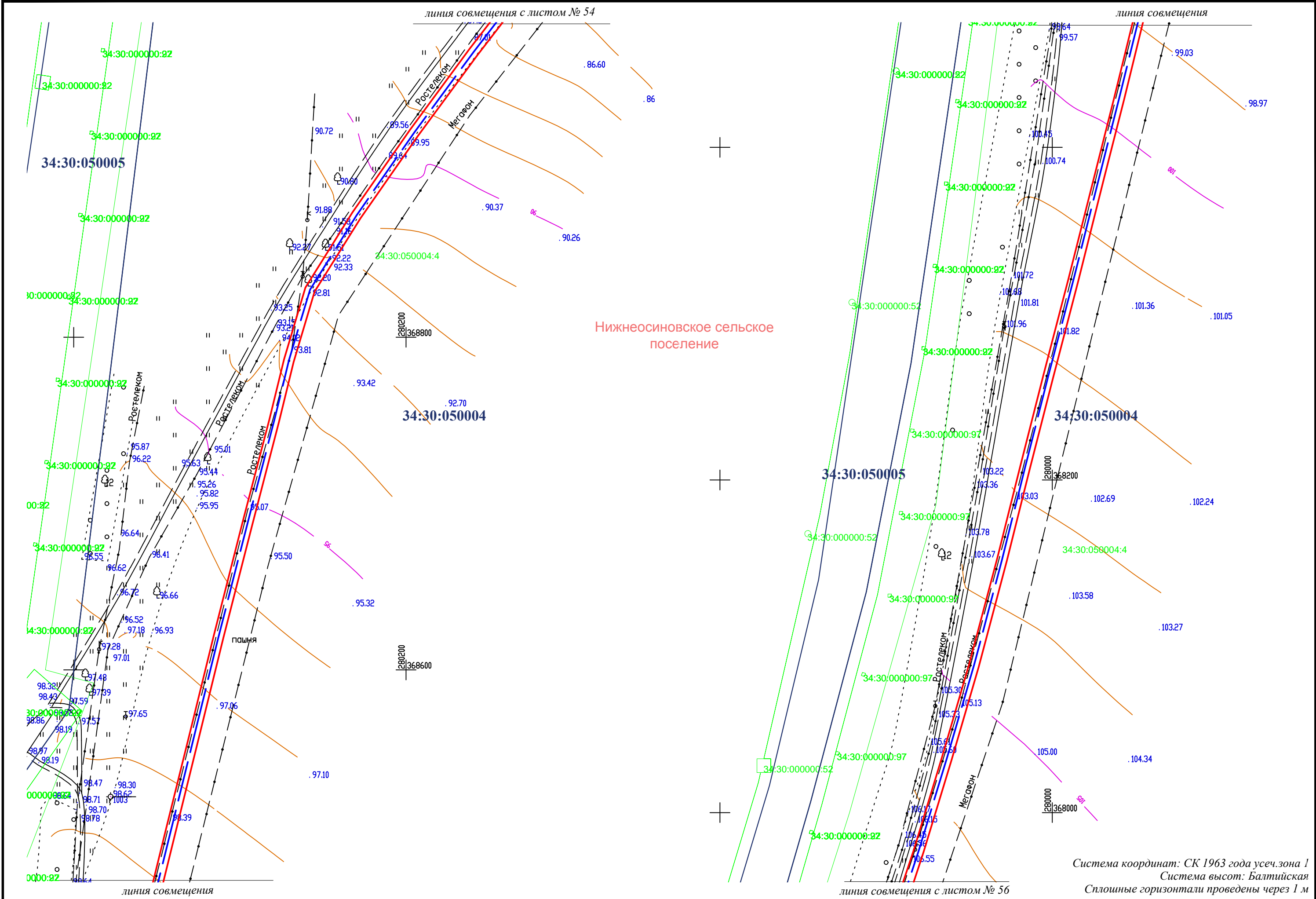


Схема использования территории в период подготовки проекта планировки Масштаб 1:2000	стадия	лист	листов
	ППиПМТ	55	84

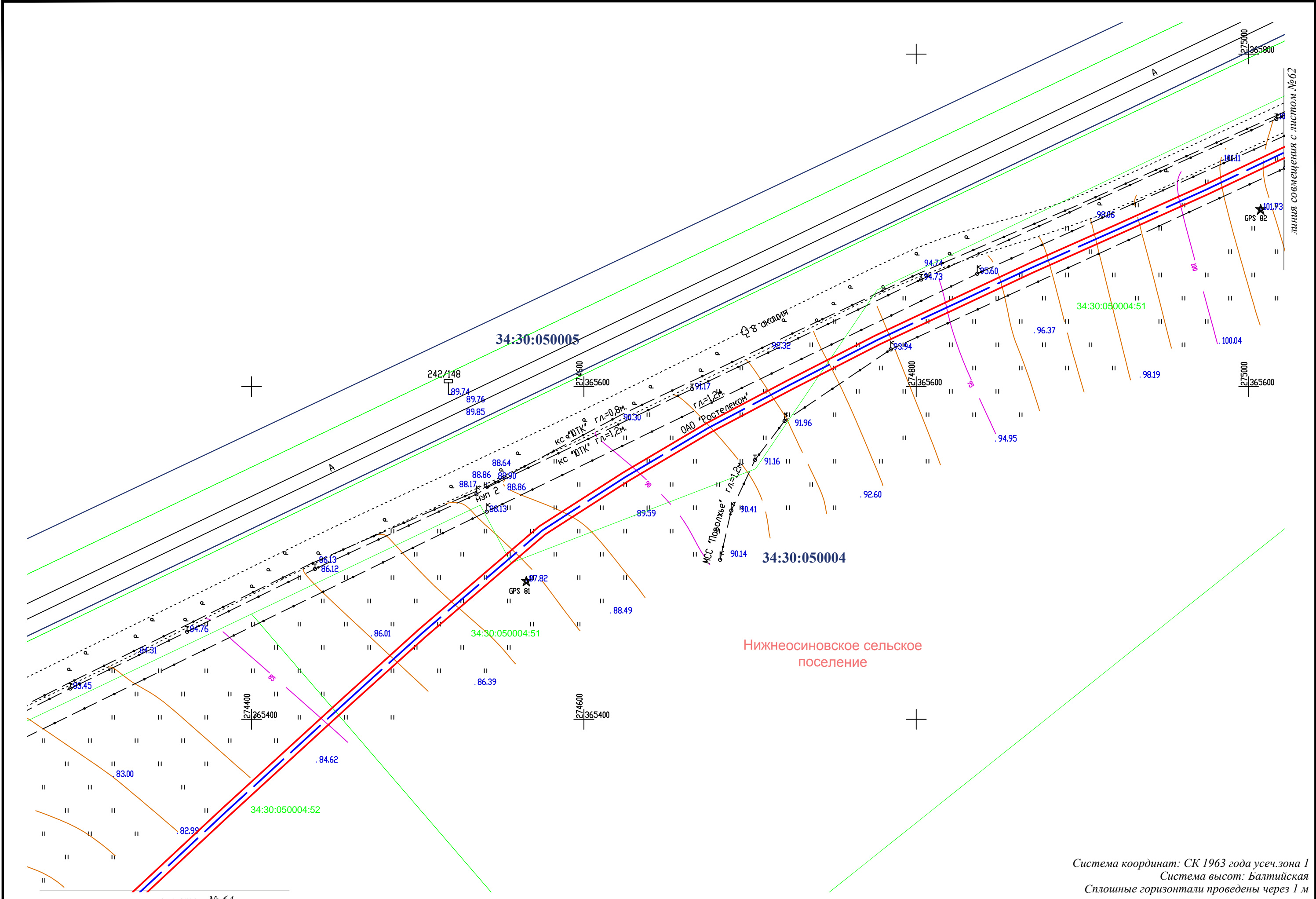
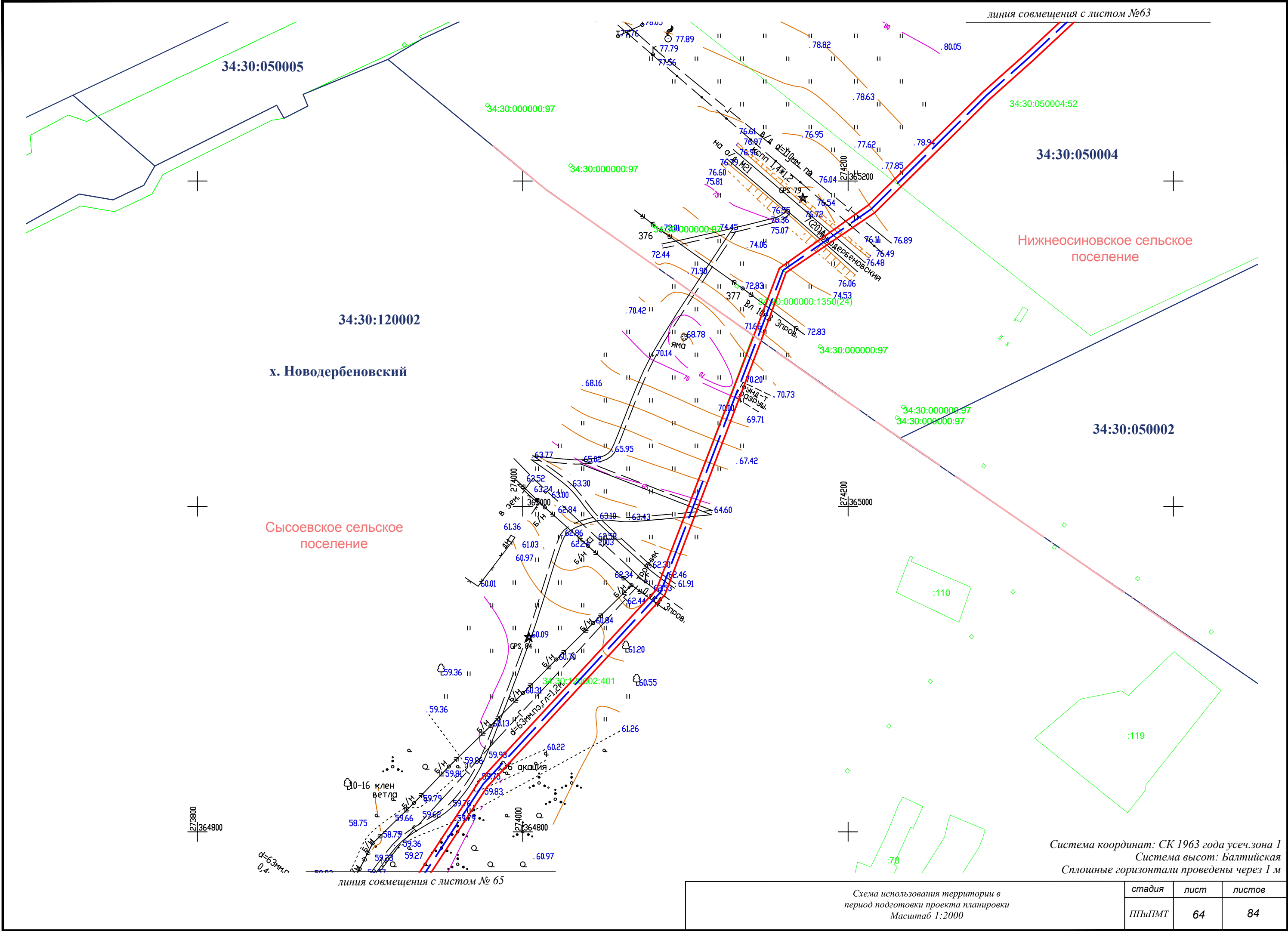
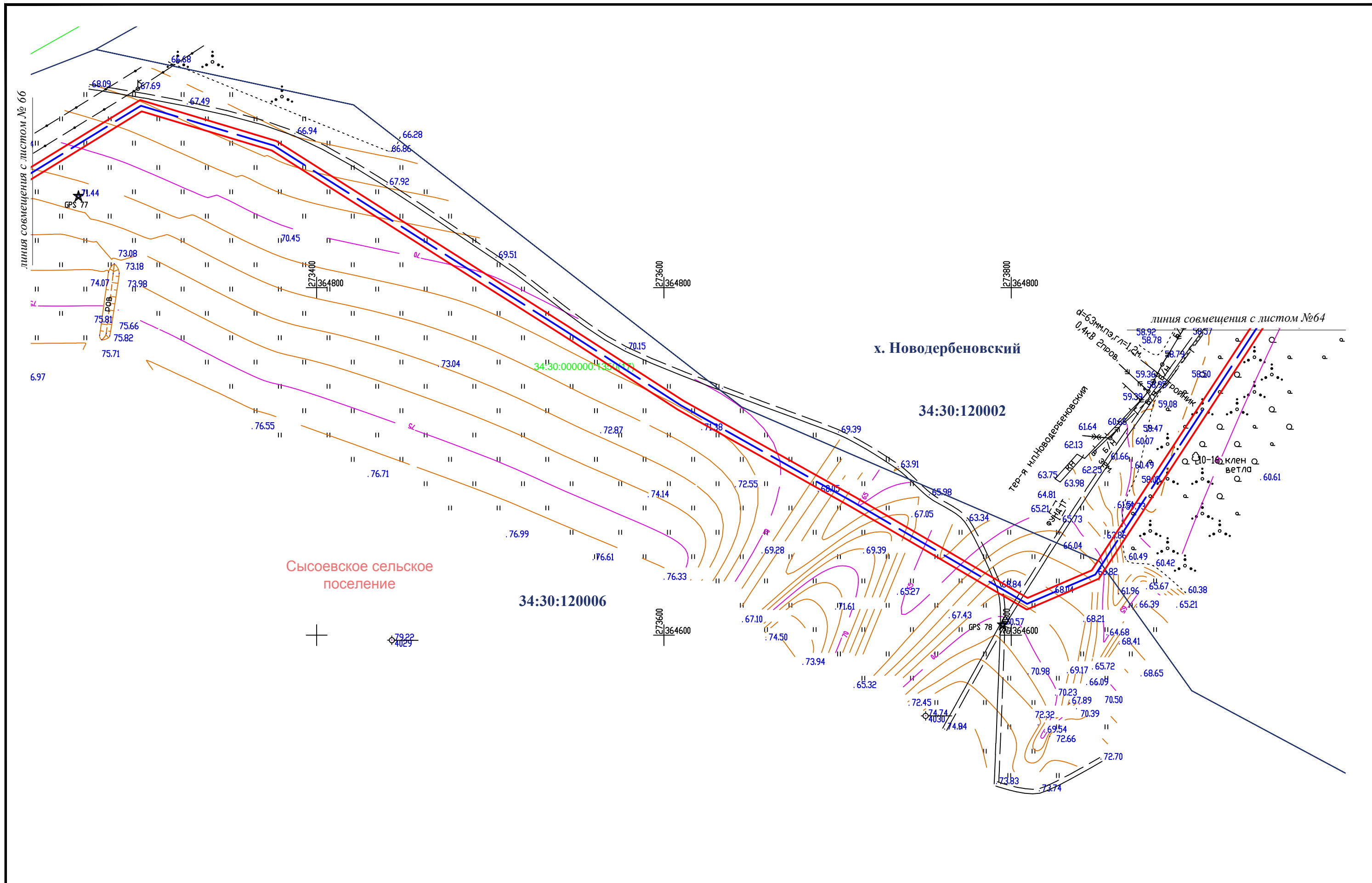


Схема использования территории в период подготовки проекта планировки Масштаб 1:2000	стадия	лист	листов
	ППИПМТ	63	84




Система координат: СК 1963 года усеч. зона 1
Система высот: Балтийская
Сплошные горизонталы проведены через 1 м

Схема использования территории в период подготовки проекта планировки Масштаб 1:2000	стадия	лист	листов
	ППИПМТ	64	84



Система координат: СК 1963 года усеч. зона 1
Система высот: Балтийская
Сплошные горизонталы проведены через 1 м

Схема использования территории в период подготовки проекта планировки Масштаб 1:2000	стадия	лист	листов
	ППиПМТ	65	84

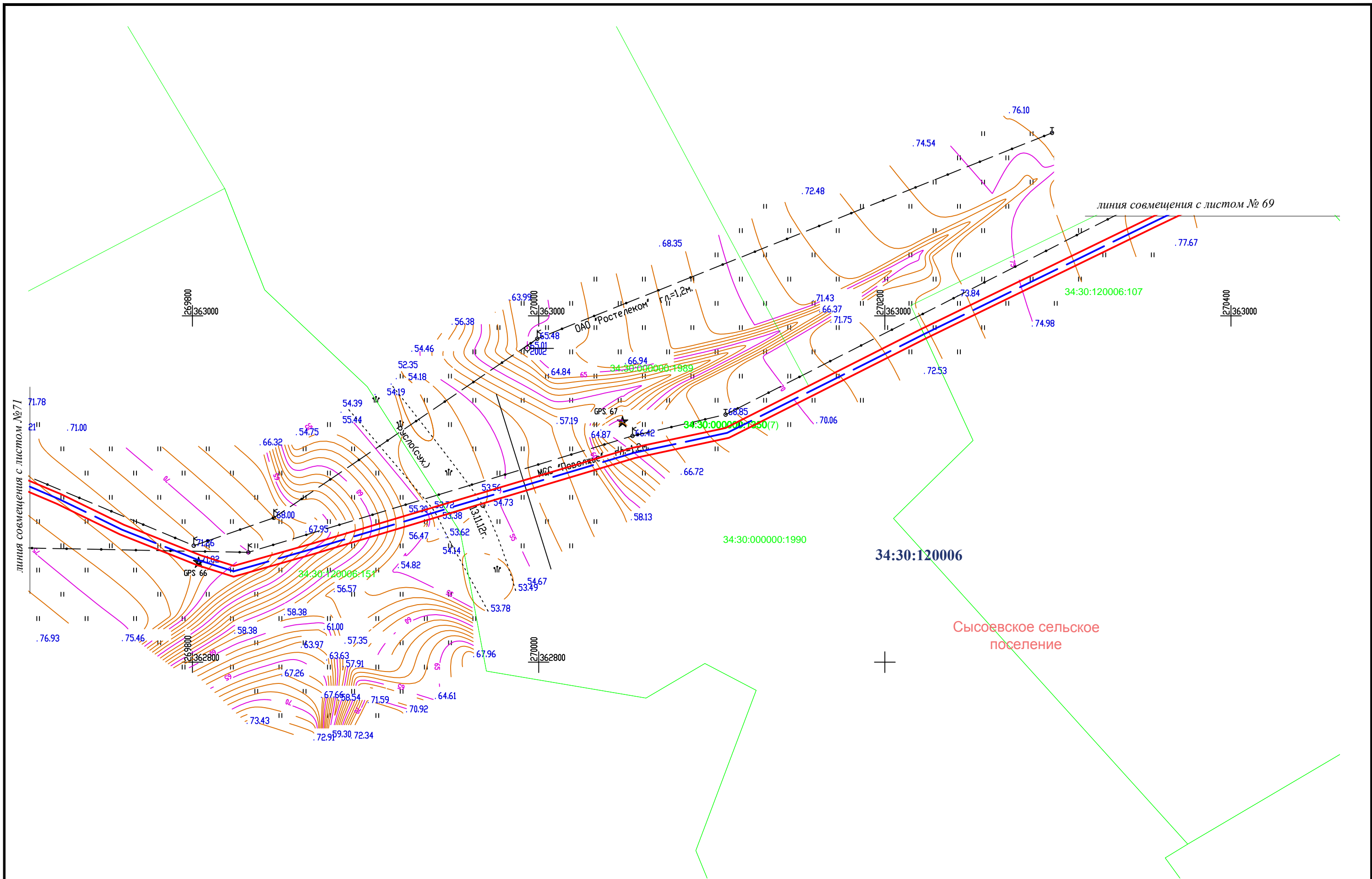


линия совмещения с листом № 69

линия совмещения с листом № 67

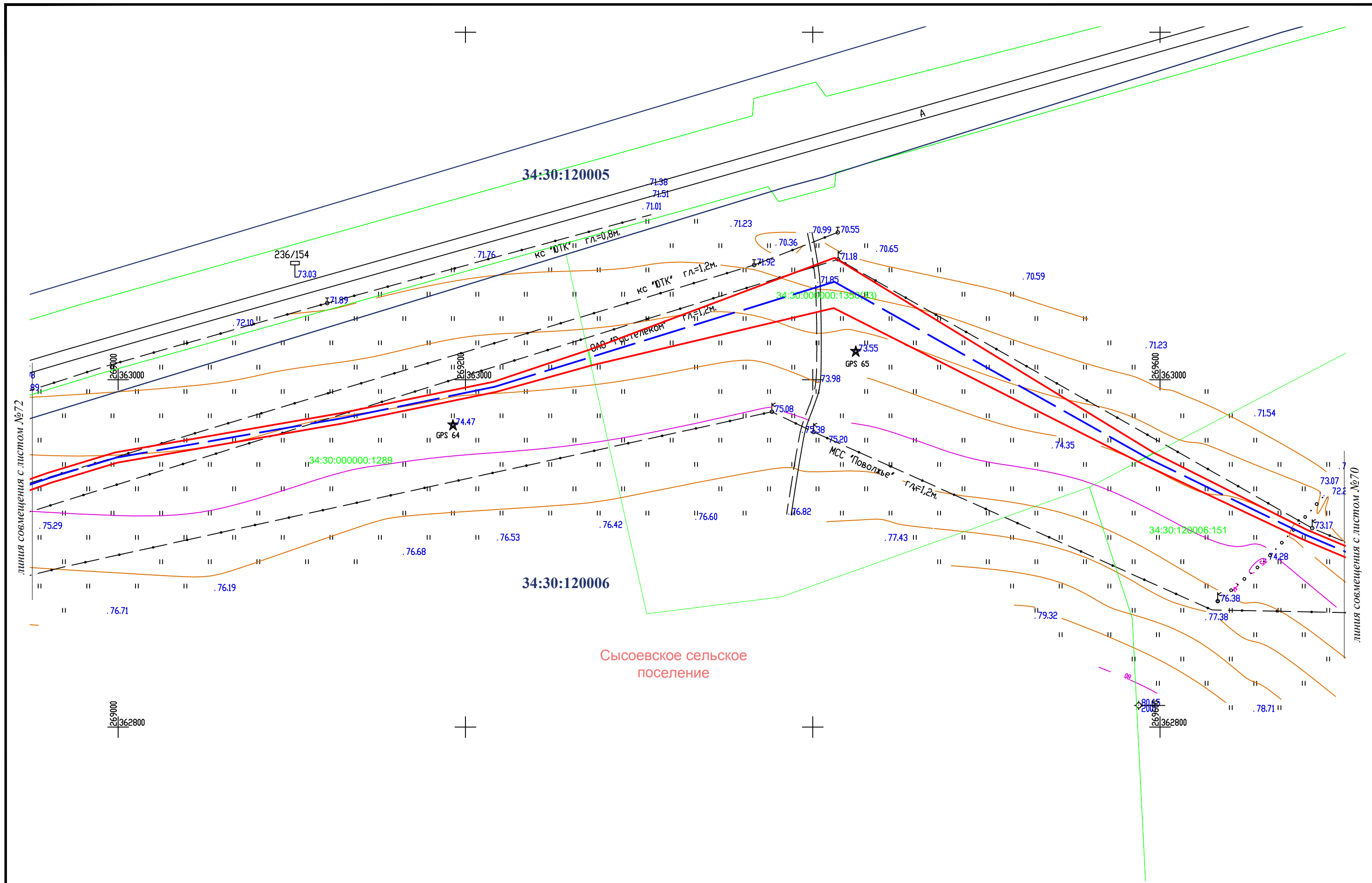
Система координат: СК 1963 года усеч. зона 1
Система высот: Балтийская
Сплошные горизонтали проведены через 1 м

Схема использования территории в период подготовки проекта планировки Масштаб 1:2000	стадия	лист	листов
	ППИПМТ	68	84




Система координат: СК 1963 года усеч. зона 1
Система высот: Балтийская
Сплошные горизонтالي проведены через 1 м

Схема использования территории в период подготовки проекта планировки Масштаб 1:2000	стадия	лист	листов
	ППИПМТ	70	84



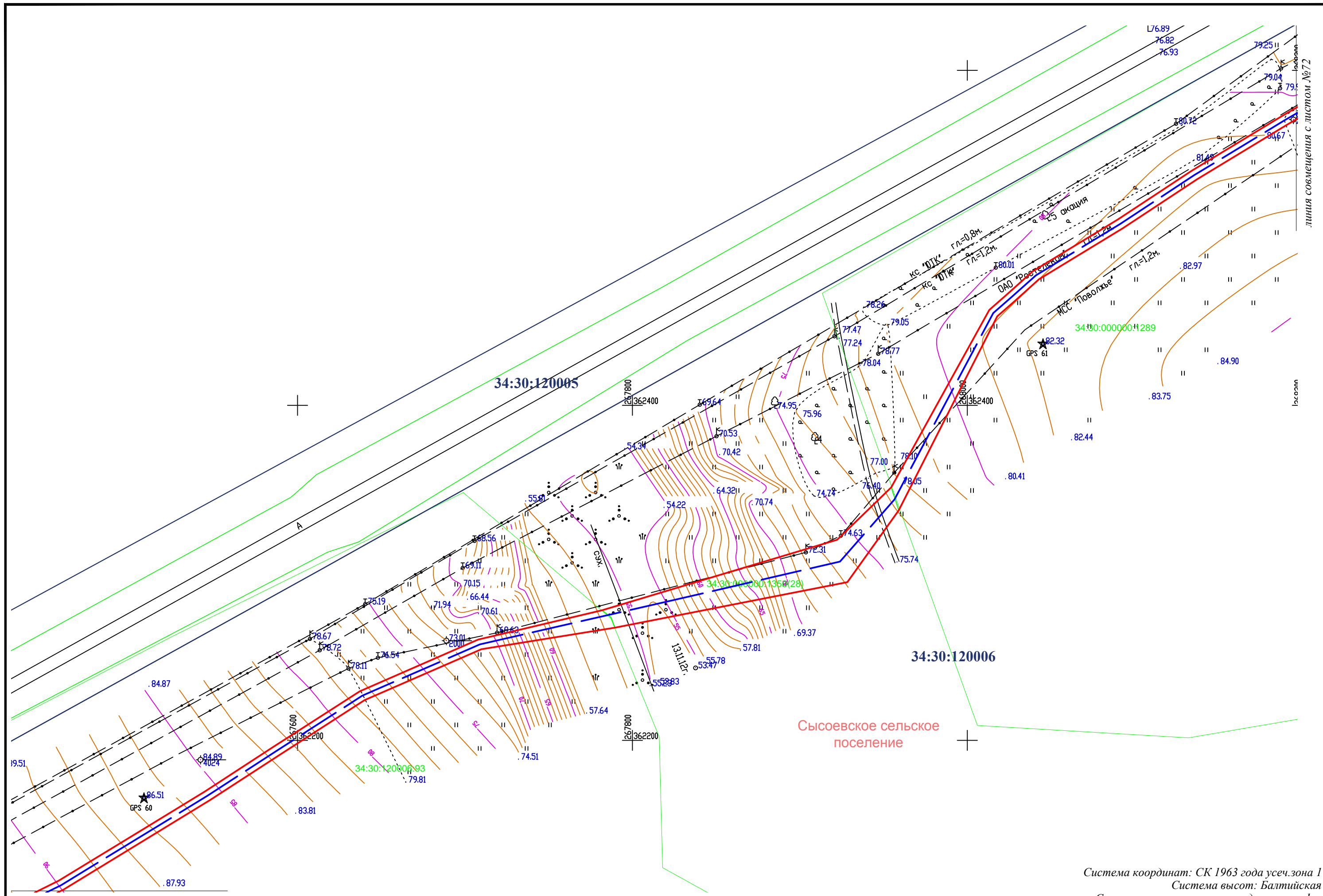
Система координат: СК 1963 года усеч. зона 1
Система высот: Балтийская
Сплошные горизонталы проведены через 1 м

Схема использования территории в период подготовки проекта планировки Масштаб 1:2000	стадия	лист	листов
	ППиПМТ	71	84



Система координат: СК 1963 года усеч. зона 1
Система высот: Балтийская
Сплошные горизонтالي проведены через 1 м

Схема использования территории в период подготовки проекта планировки Масштаб 1:2000	стадия	лист	листов
	ППИПМТ	72	84

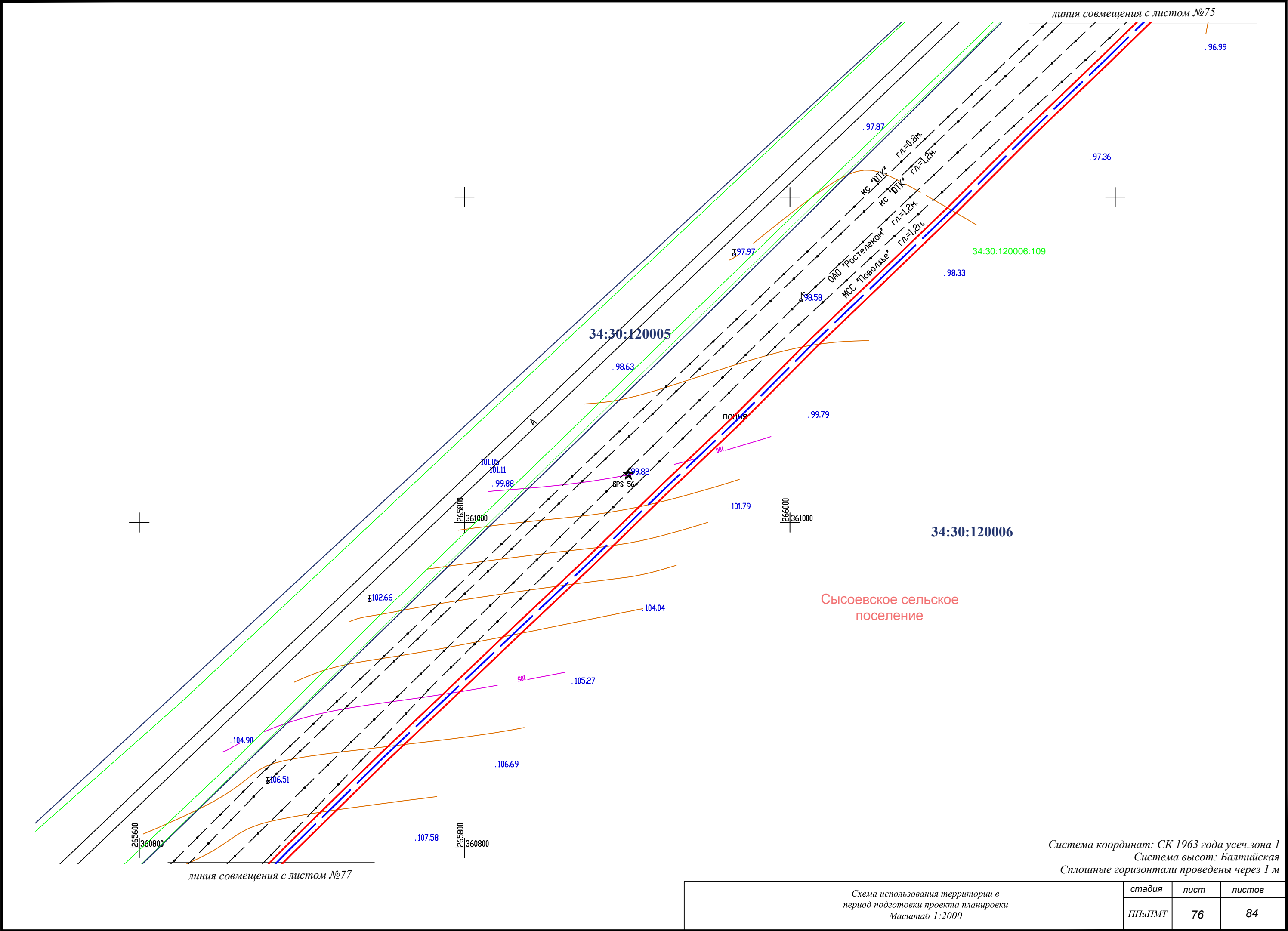


линия совмещения с листом №74

линия совмещения с листом №72

Система координат: СК 1963 года усеч.зона 1
Система высот: Балтийская
Сплошные горизонталы проведены через 1 м

Схема использования территории в период подготовки проекта планировки Масштаб 1:2000	стадия	лист	листов
	ППИПМТ	73	84



линия совмещения с листом №75

.96.99

.97.36

34:30:120006:109

.98.33

.97.87

г/л=0.9м.
г/л=1.2м.

кв. "Юг"
кв. "Юг"
ОАО "Ростелеком"
МСС "Поволжье"
г/л=1.2м.
г/л=1.2м.

.98.58

.97.97

34:30:120005

.98.63

.99.79

пош. 15

001

.99.82

8PS 56

.101.79

34:30:120006

Сысоевское сельское
поселение

.104.04

.105.27

001

.102.66

.104.90

.106.51

.106.69

.107.58


265600
360800

265800
360800

линия совмещения с листом №77

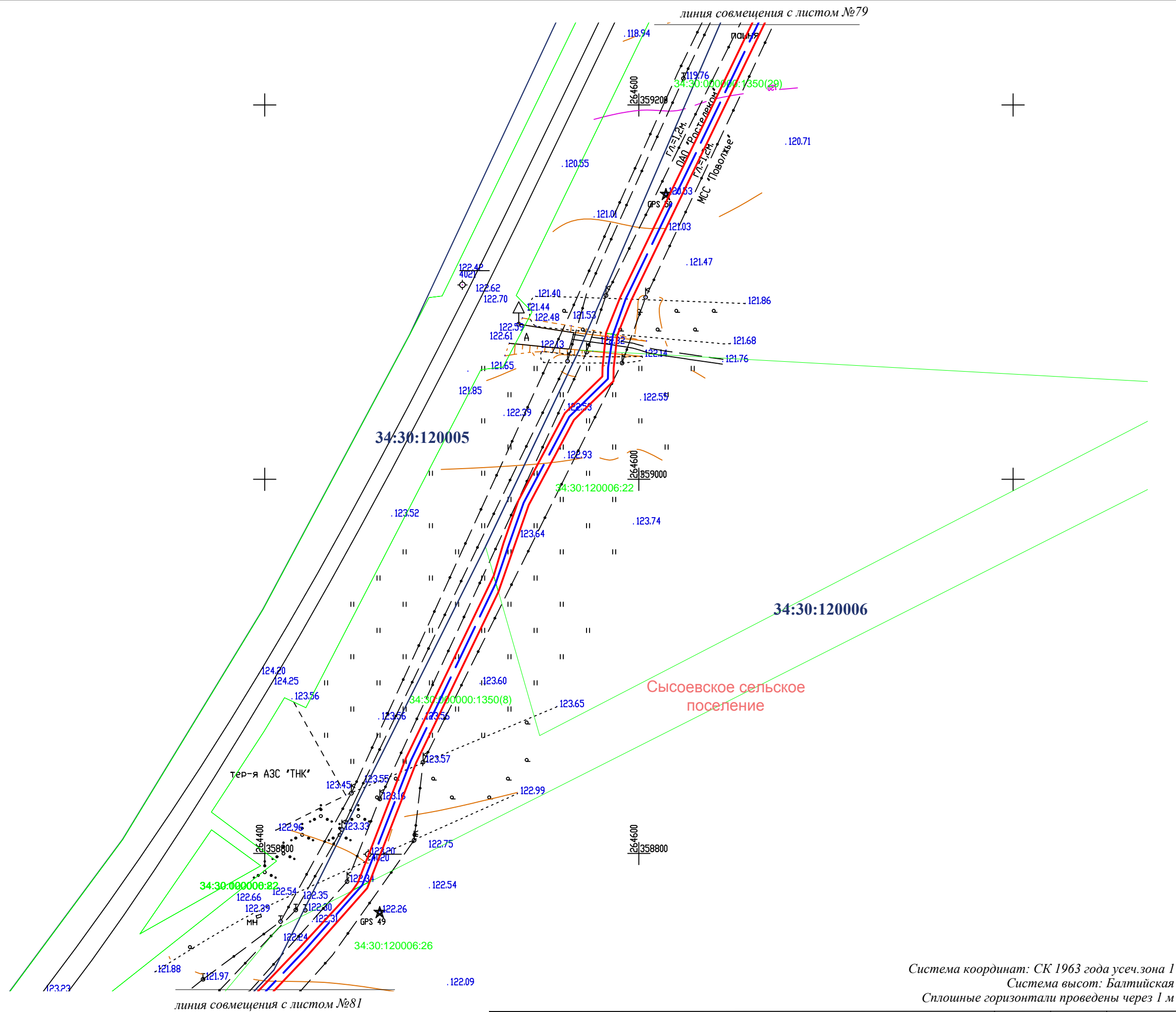
Система координат: СК 1963 года усеч.зона 1
Система высот: Балтийская
Сплошные горизонтالي проведены через 1 м

Схема использования территории в период подготовки проекта планировки Масштаб 1:2000	стадия	лист	листов
	ППиПМТ	76	84



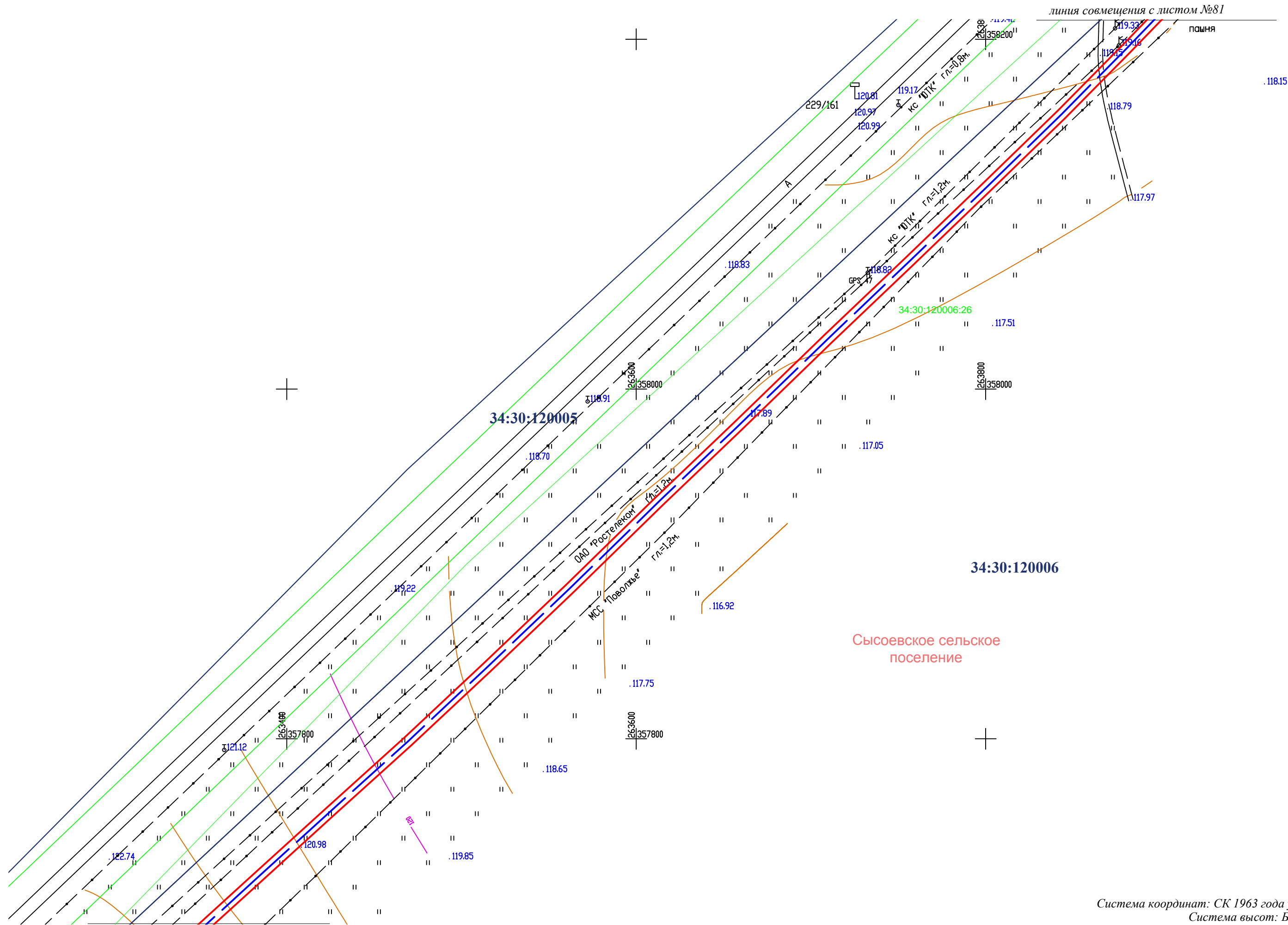
Система координат: СК 1963 года усеч.зона 1
Система высот: Балтийская
Сплошные горизонтالي проведены через 1 м

Схема использования территории в период подготовки проекта планировки Масштаб 1:2000	стадия	лист	листов
	ППИПМТ	78	84



Система координат: СК 1963 года усеч. зона I
Система высот: Балтийская
Сплошные горизонталы проведены через 1 м

Схема использования территории в период подготовки проекта планировки Масштаб 1:2000	стадия	лист	листов
	ППИПМТ	80	84



линия совмещения с листом №83


линия совмещения с листом №81


пашня

Сысоевское сельское
поселение

Система координат: СК 1963 года усеч. зона 1
Система высот: Балтийская
Сплошные горизонтали проведены через 1 м

Схема использования территории в период подготовки проекта планировки Масштаб 1:2000	стадия	лист	листов
	ППиПМТ	82	84





Система координат: СК 1963 года усеч.зона 1
Система высот: Балтийская
Сплошные горизонтالي проведены через 1 м

Схема использования территории в период подготовки проекта планировки Масштаб 1:2000	стадия	лист	листов
	ППиПМТ	84	84