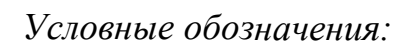
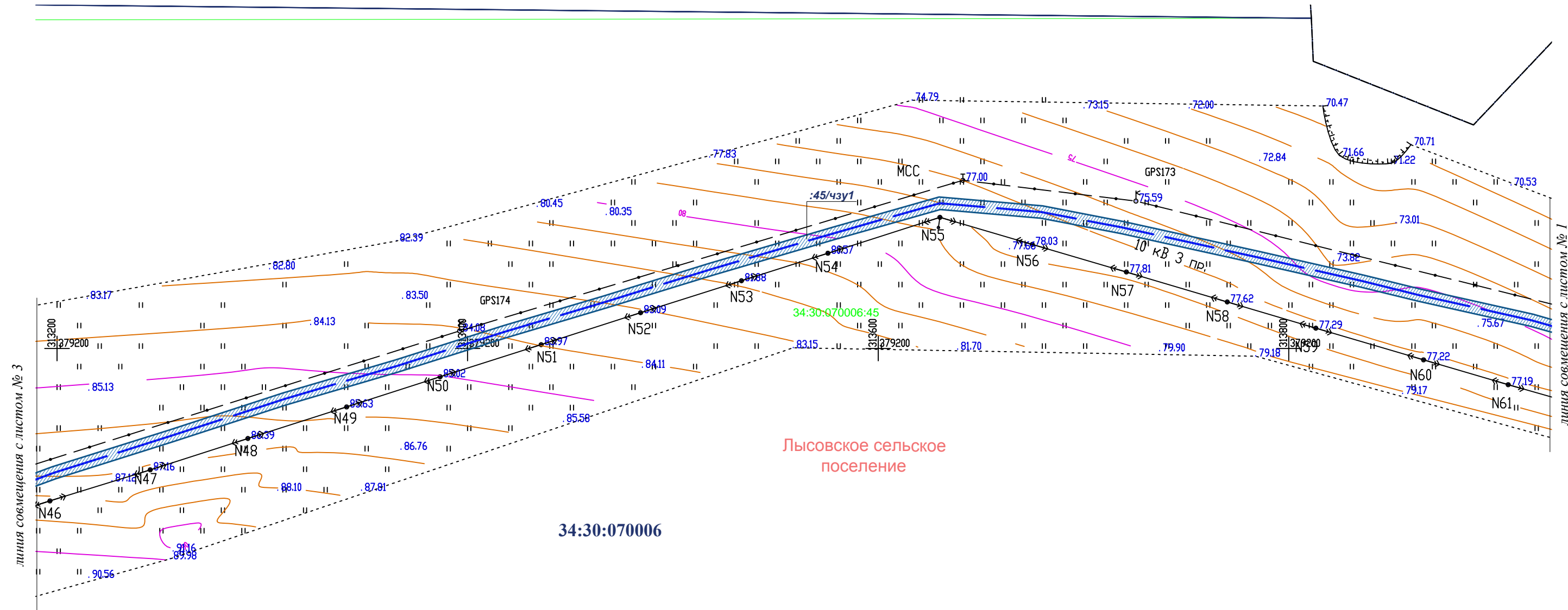


Чертеж межевания территории



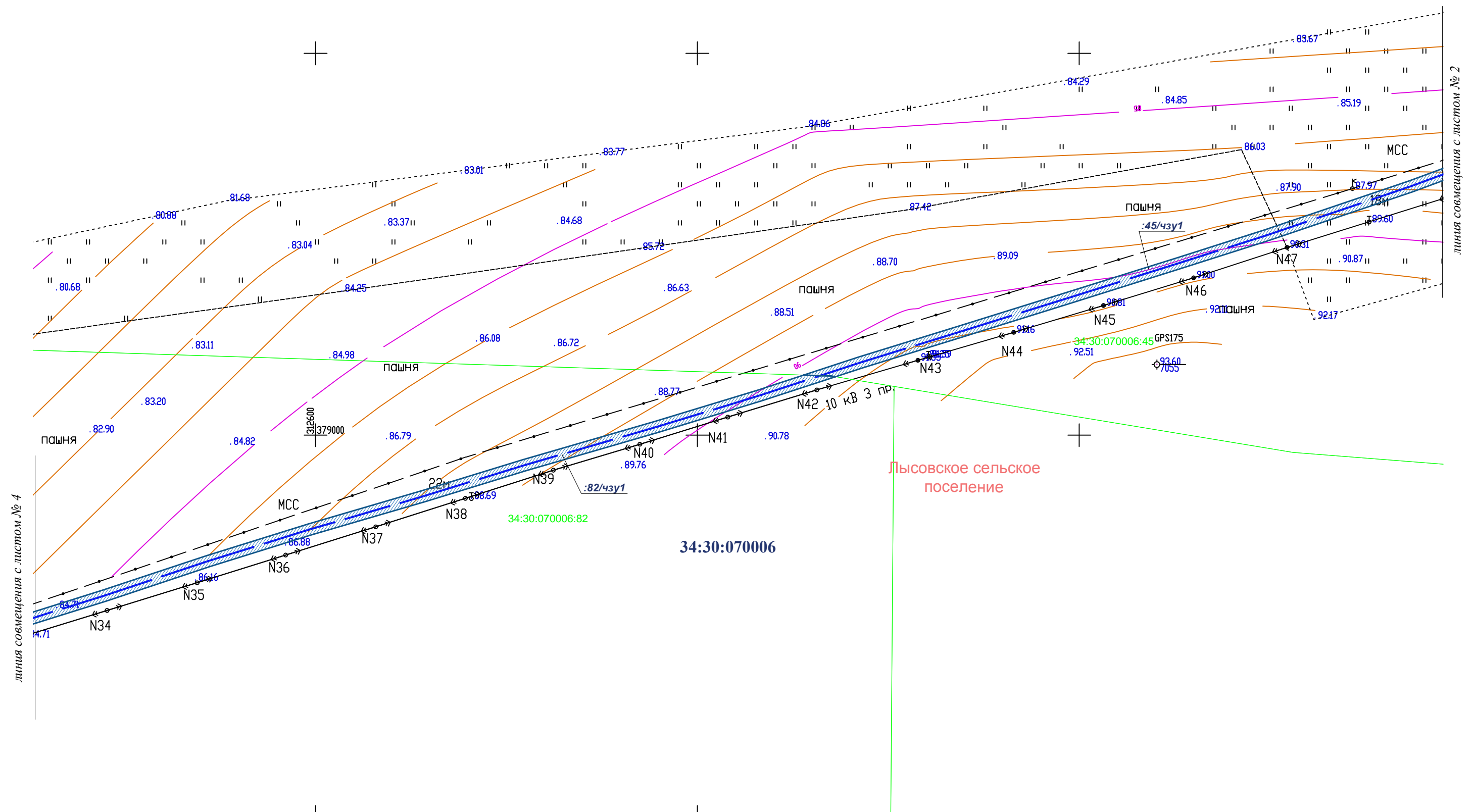
Система координат: СК 1963 года усеч.зона I
Система высот: Балтийская
Сплошные горизонталы проведены через 1 м

						ПАО "ВымпелКоммуникации"			
						Проект планировки и межевания территории для размещения объекта Волоконно-оптическая линия связи (ВОЛС) в Южном регионе "11-З-ЮГ-34-Калач-на-Дону-Чернышковский"			
Должность	Фамилия И.О.		Подпись	Дата		Волгоградская область, Суворовкинский район	стадия	лист	листов
Директор	Виноградов И.Н.			05.16			ППиПМТ	1	84
						Чертеж межевания территории Масштаб 1:2000	ООО "ВолгоВятСтройЗаказчик"		



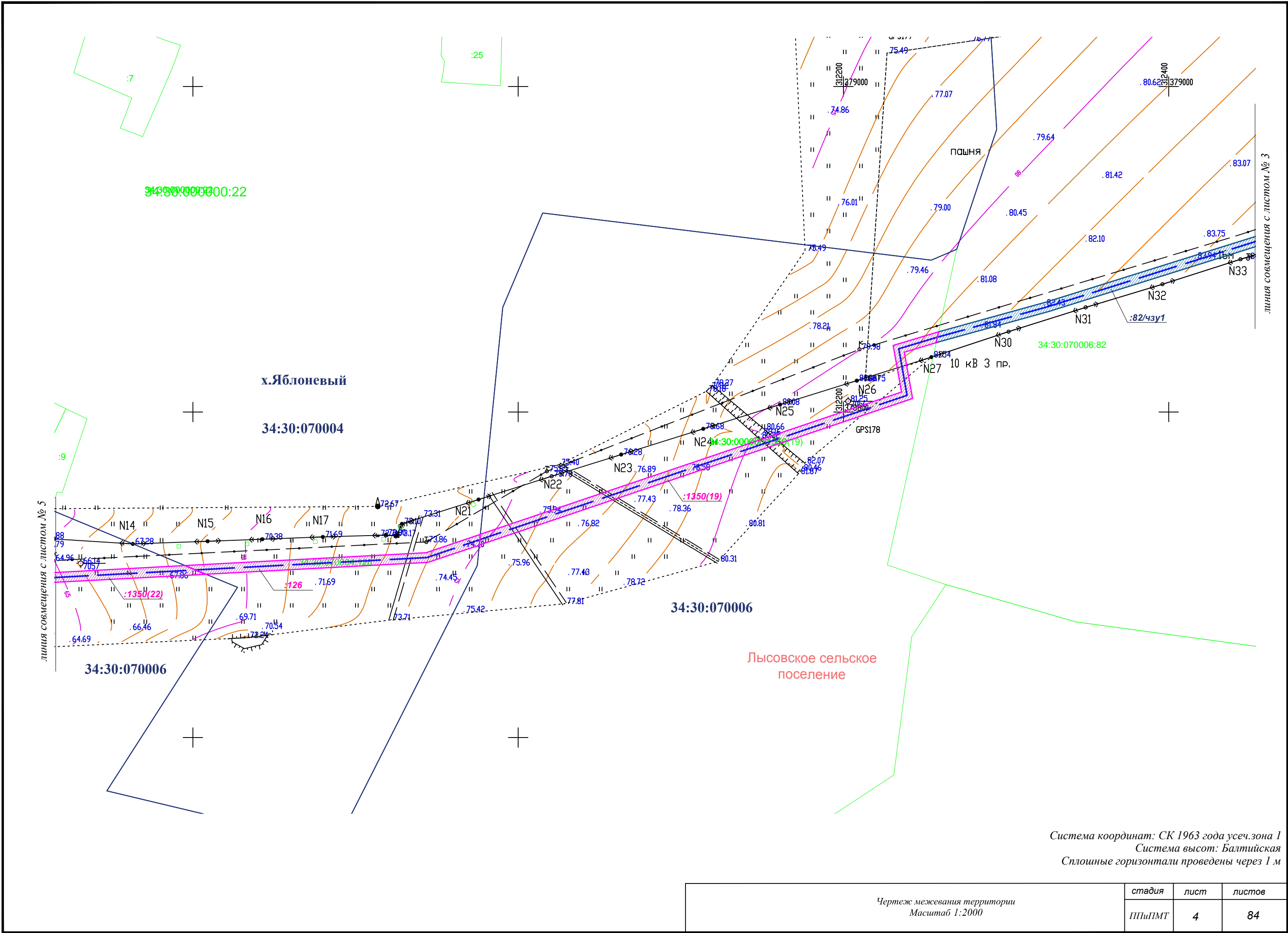
Система координат: СК 1963 года усеч. зона 1
Система высот: Балтийская
Сплошные горизонтали проведены через 1 м

Чертеж межевания территории Масштаб 1:2000	стадия	лист	листов
	ППИПМТ	2	84



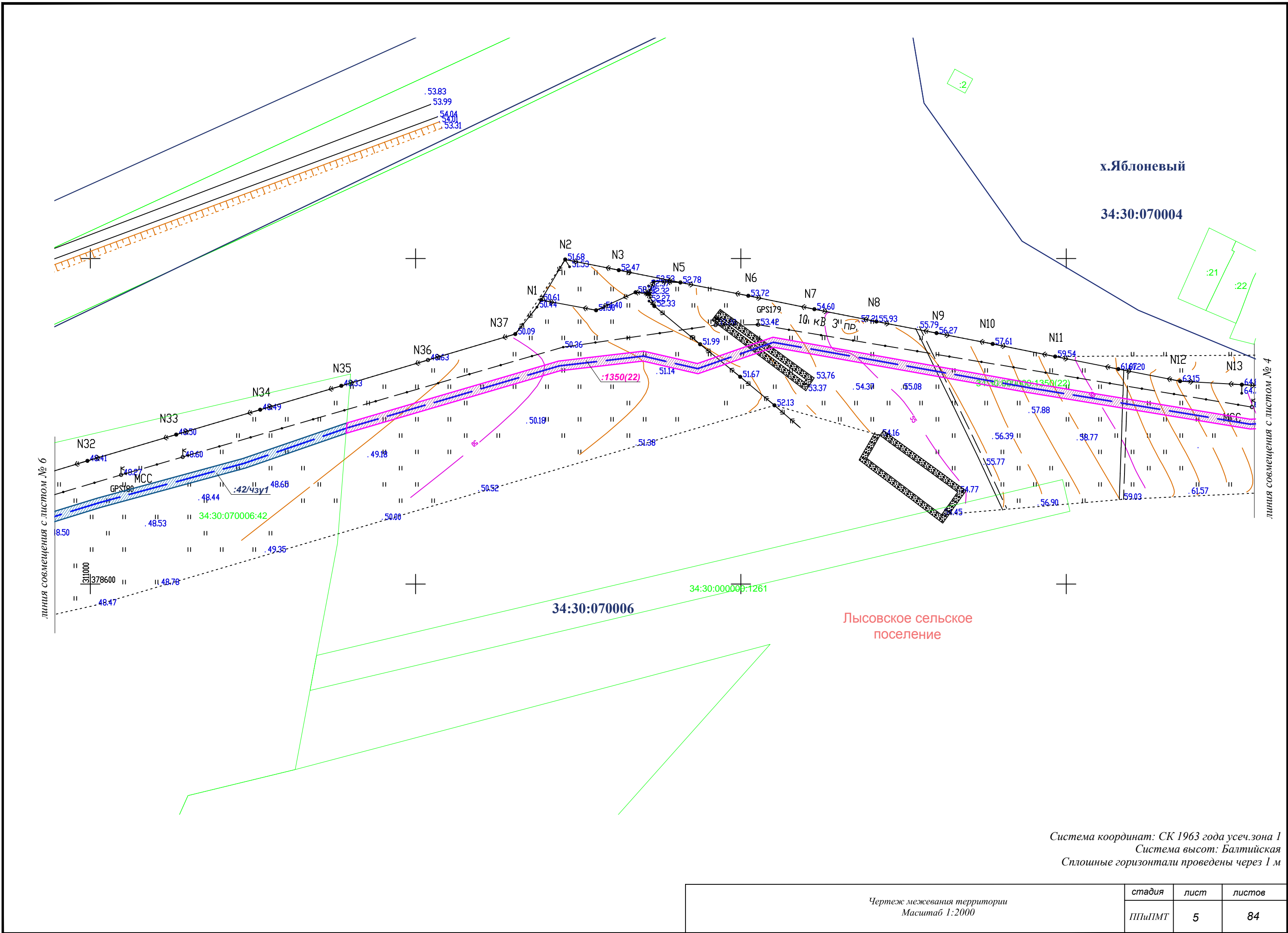
Система координат: СК 1963 года усеч. зона 1
Система высот: Балтийская
Сплошные горизонтали проведены через 1 м

Чертеж межевания территории Масштаб 1:2000	стадия	лист	листов
	ППИПМТ	3	84



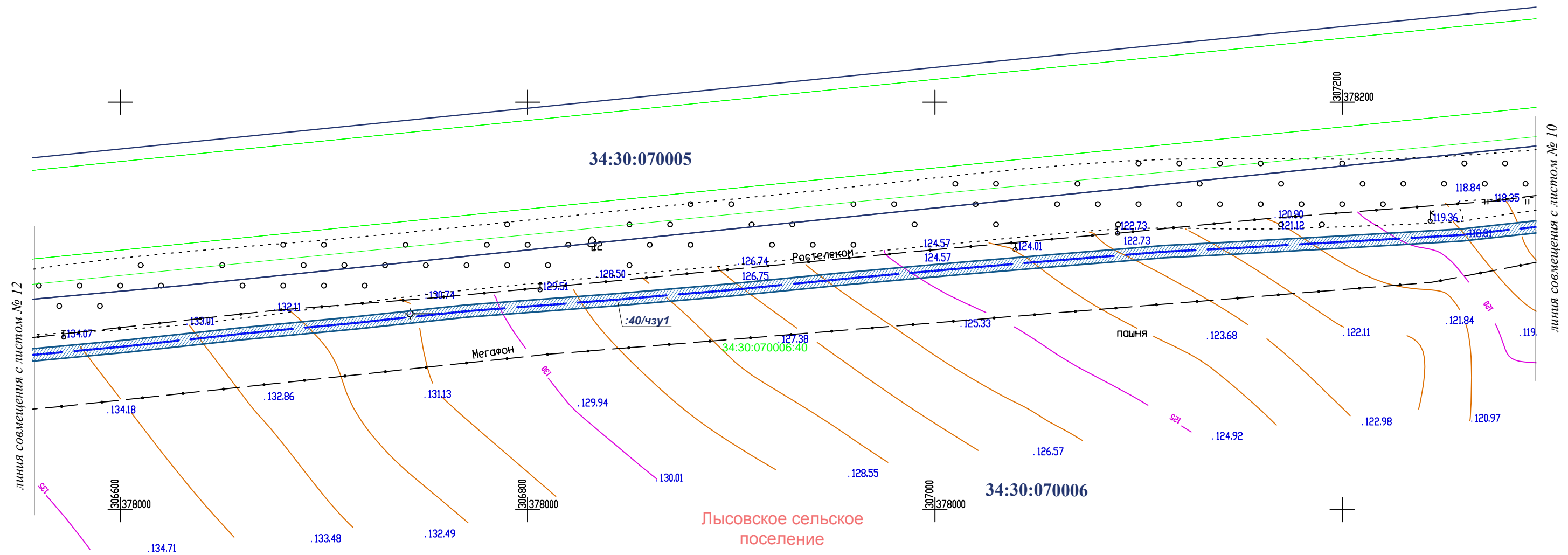
Система координат: СК 1963 года усеч.зона 1
Система высот: Балтийская
Сплошные горизонталы проведены через 1 м

Чертеж межевания территории
Масштаб 1:2000



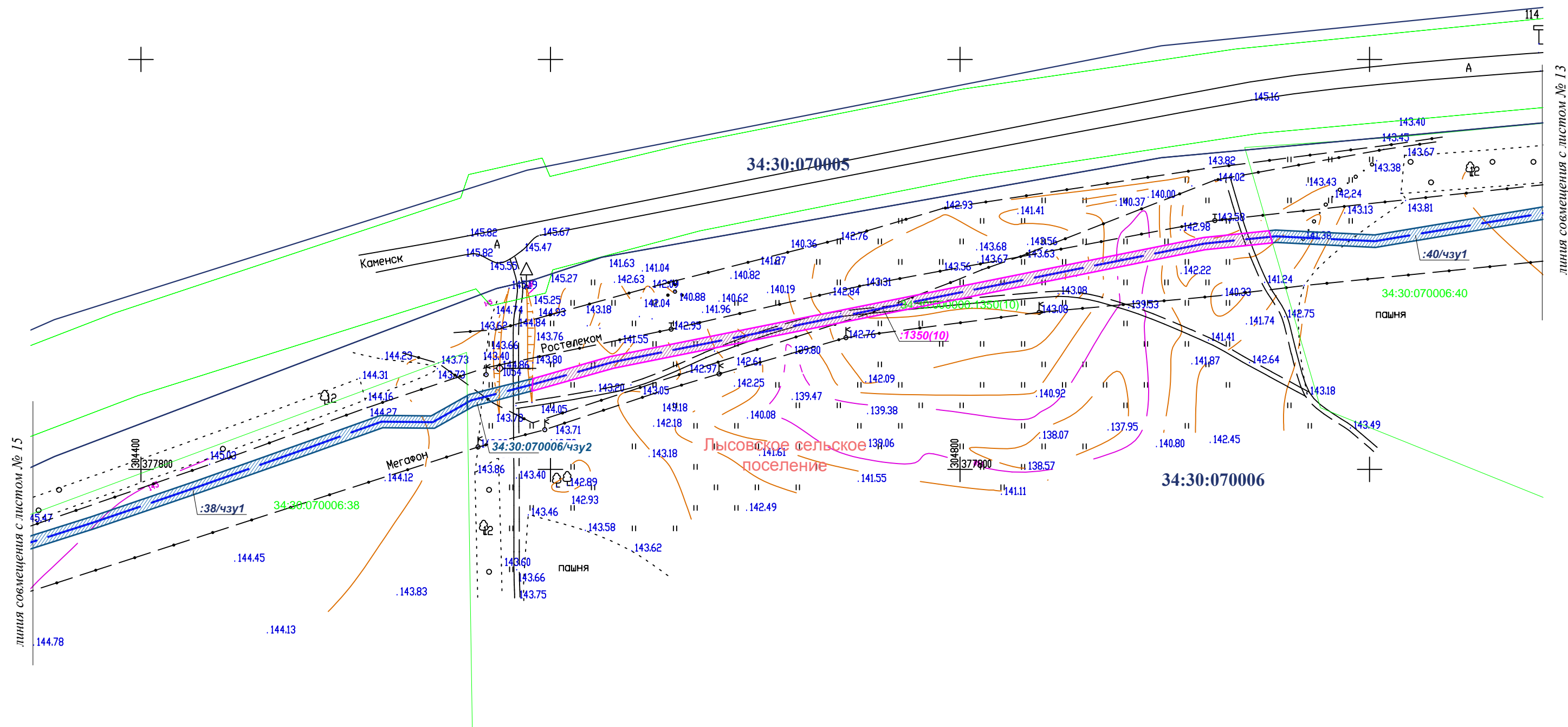
Система координат: СК 1963 года усеч.зона 1
Система высот: Балтийская
Сплошные горизонталы проведены через 1 м

Чертеж межевания территории Масштаб 1:2000	стадия	лист	листов
	ППИПМТ	5	84



Система координат: СК 1963 года усеч. зона 1
 Система высот: Балтийская
 Сплошные горизонтالي проведены через 1 м


Чертеж межевания территории Масштаб 1:2000	стадия	лист	листов
	ППИПМТ	11	84



Система координат: СК 1963 года усеч. зона 1
Система высот: Балтийская
Сплошные горизонтالي проведены через 1 м


Чертеж межевания территории
Масштаб 1:2000

стадия	лист	листов
ППИПМТ	14	84




Система координат: СК 1963 года усеч. зона I
Система высот: Балтийская
Сплошные горизонтали проведены через 1 м

Чертеж межевания территории Масштаб 1:2000	стадия	лист	листов
	ППИПМТ	16	84




Система координат: СК 1963 года усеч. зона 1
 Система высот: Балтийская
 Сплошные горизонтали проведены через 1 м

Чертеж межевания территории Масштаб 1:2000	стадия	лист	листов
	ППИПМТ	18	84



Система координат: СК 1963 года усеч.зона 1
Система высот: Балтийская
Сплошные горизонтали проведены через 1 м

Чертеж межевания территории Масштаб 1:2000	стадия	лист	листов
	ППИМТ	20	84

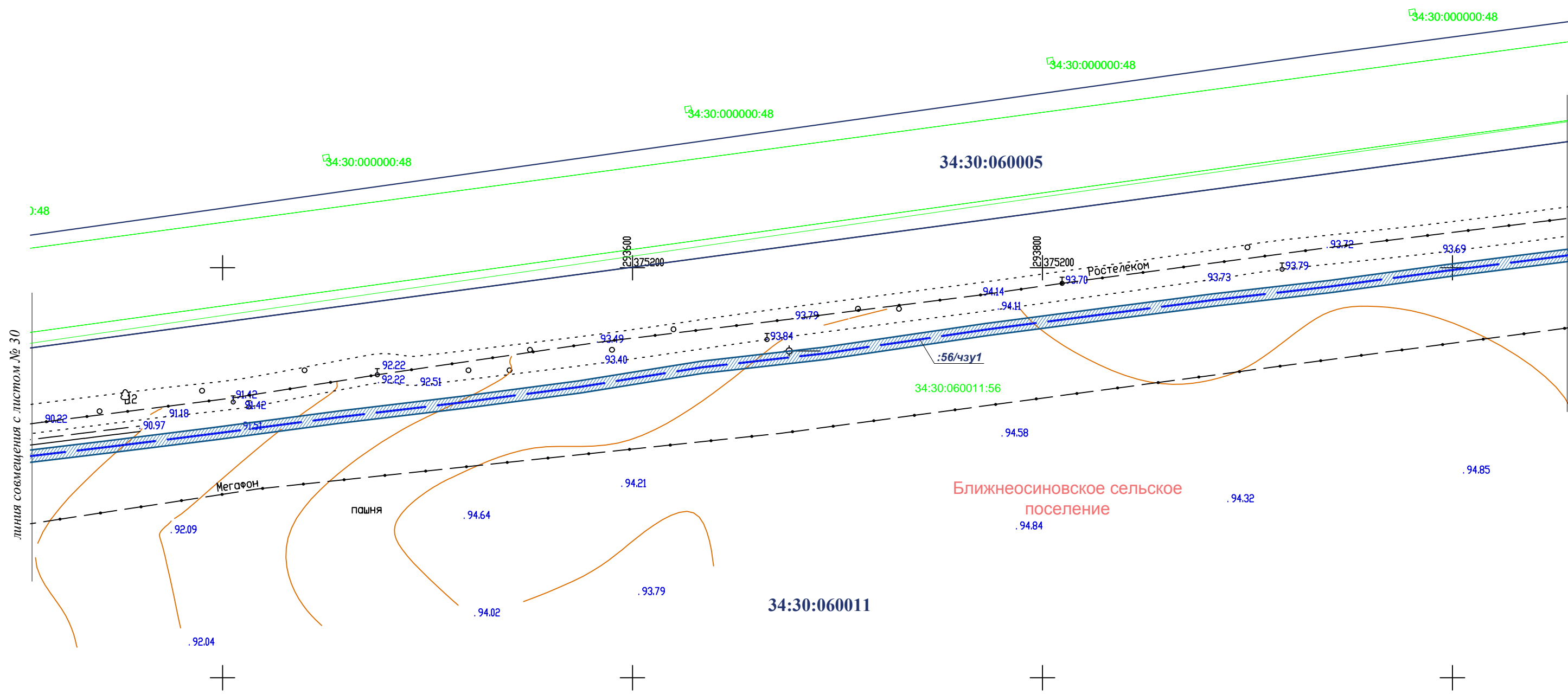


линия совмещения с листом № 28

линия совмещения с листом № 26

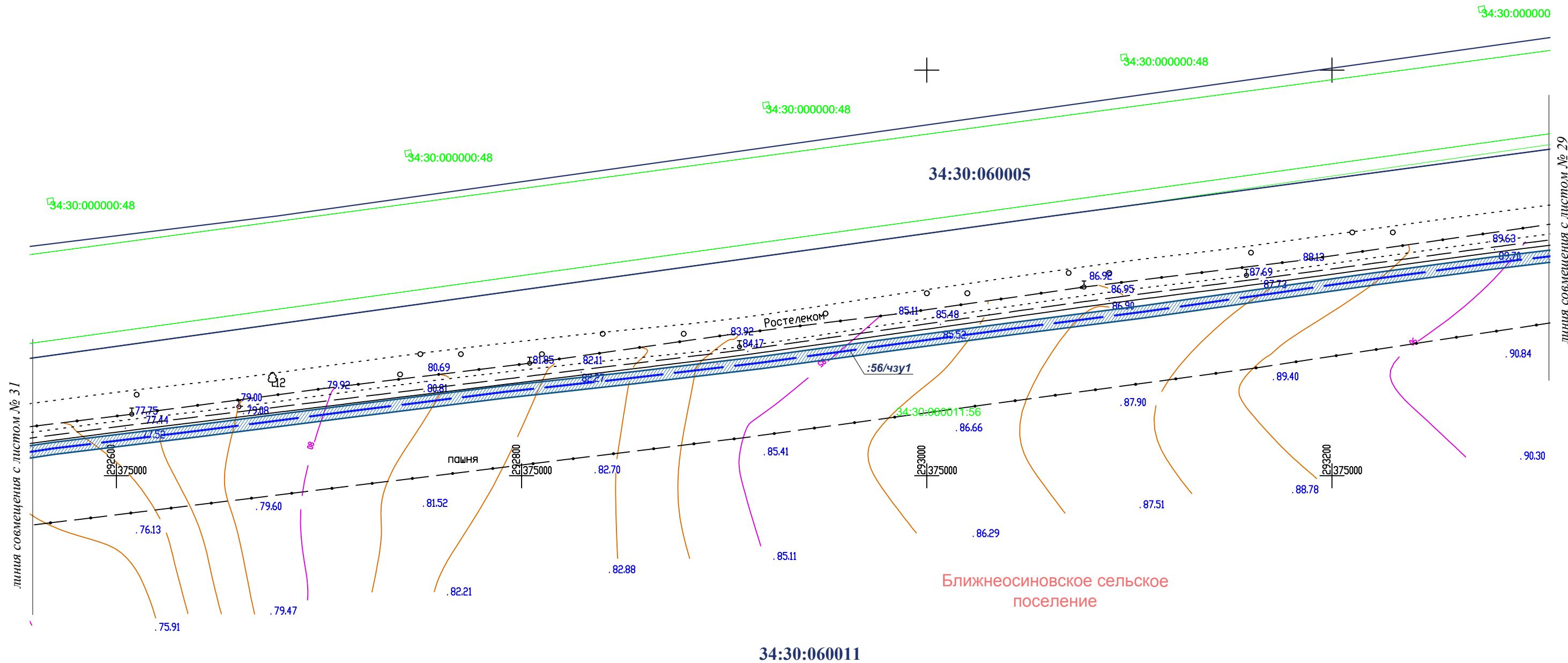
Система координат: СК 1963 года усеч. зона 1
Система высот: Балтийская
Сплошные горизонтالي проведены через 1 м

Чертеж межевания территории Масштаб 1:2000	стадия	лист	листов
	ППИПМТ	27	84



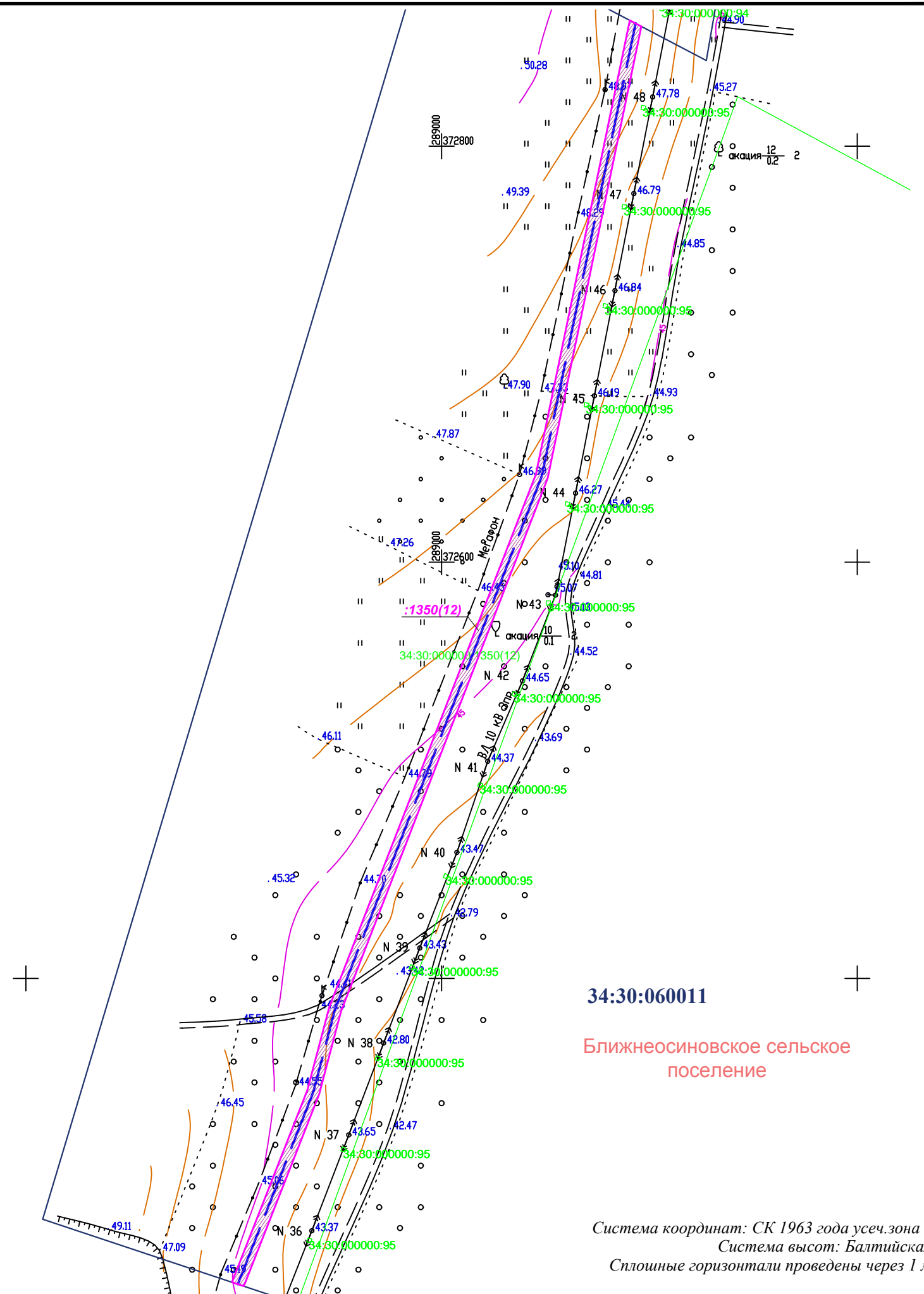
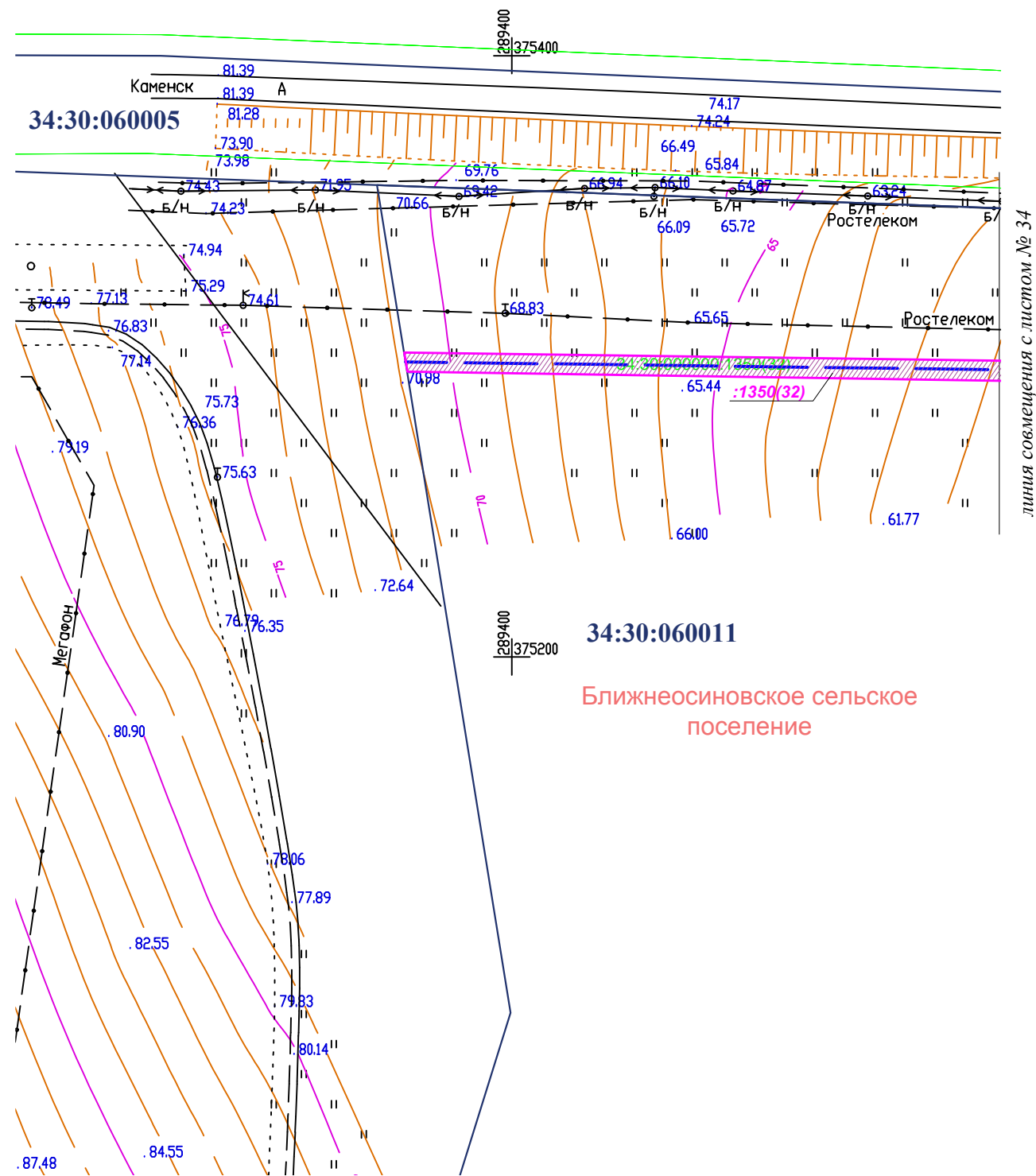
Система координат: СК 1963 года усеч. зона 1
 Система высот: Балтийская
 Сплошные горизонталы проведены через 1 м

Чертеж межевания территории Масштаб 1:2000	стадия	лист	листов
	ППИПМТ	29	84



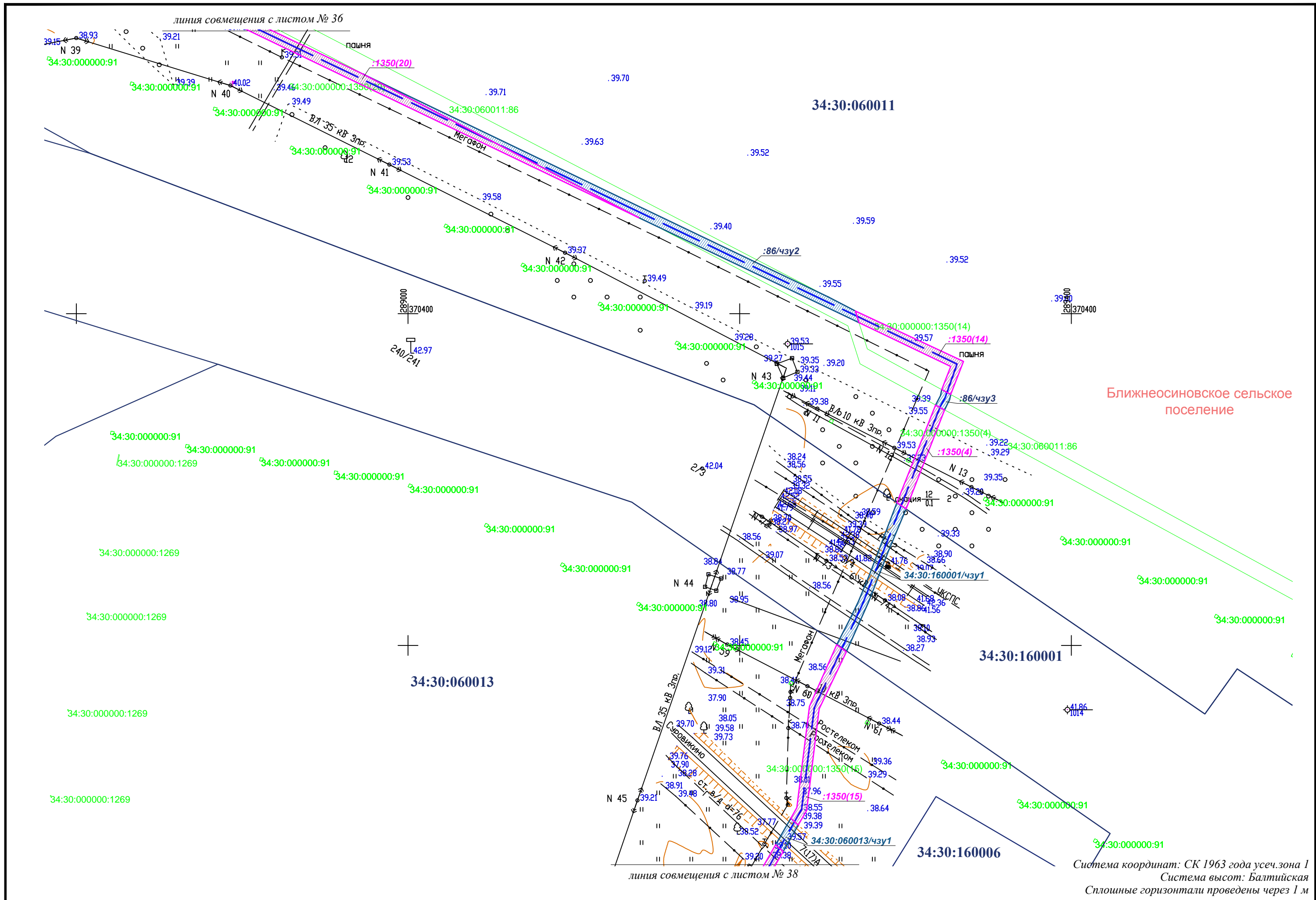
Система координат: СК 1963 года усеч. зона 1
Система высот: Балтийская
Сплошные горизонтали проведены через 1 м

Чертеж межевания территории Масштаб 1:2000	стадия	лист	листов
	ППИПМТ	30	84



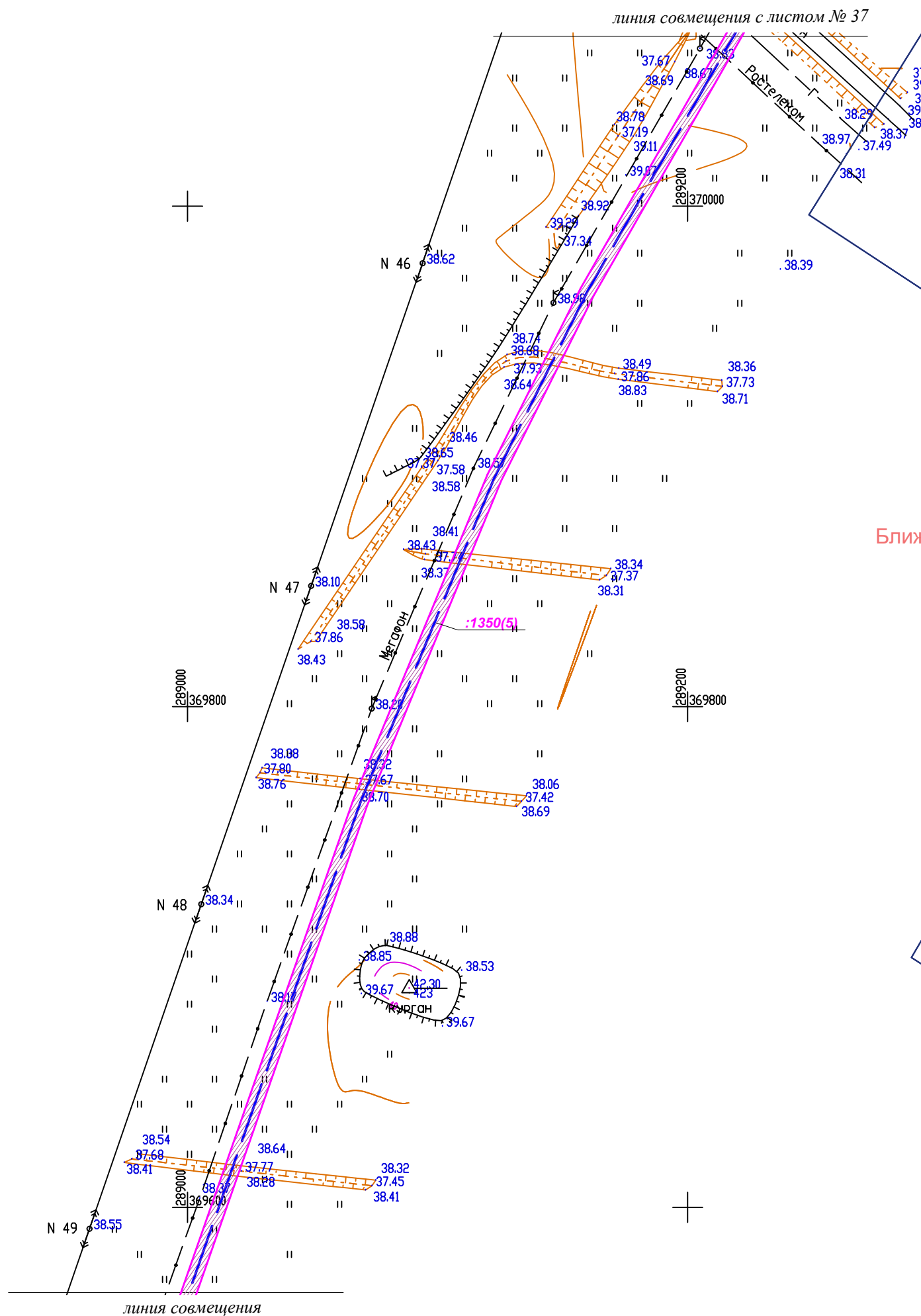
Чертеж межевания территории
Масштаб 1:2000

стадия	лист	листов
ППИПМТ	35	84



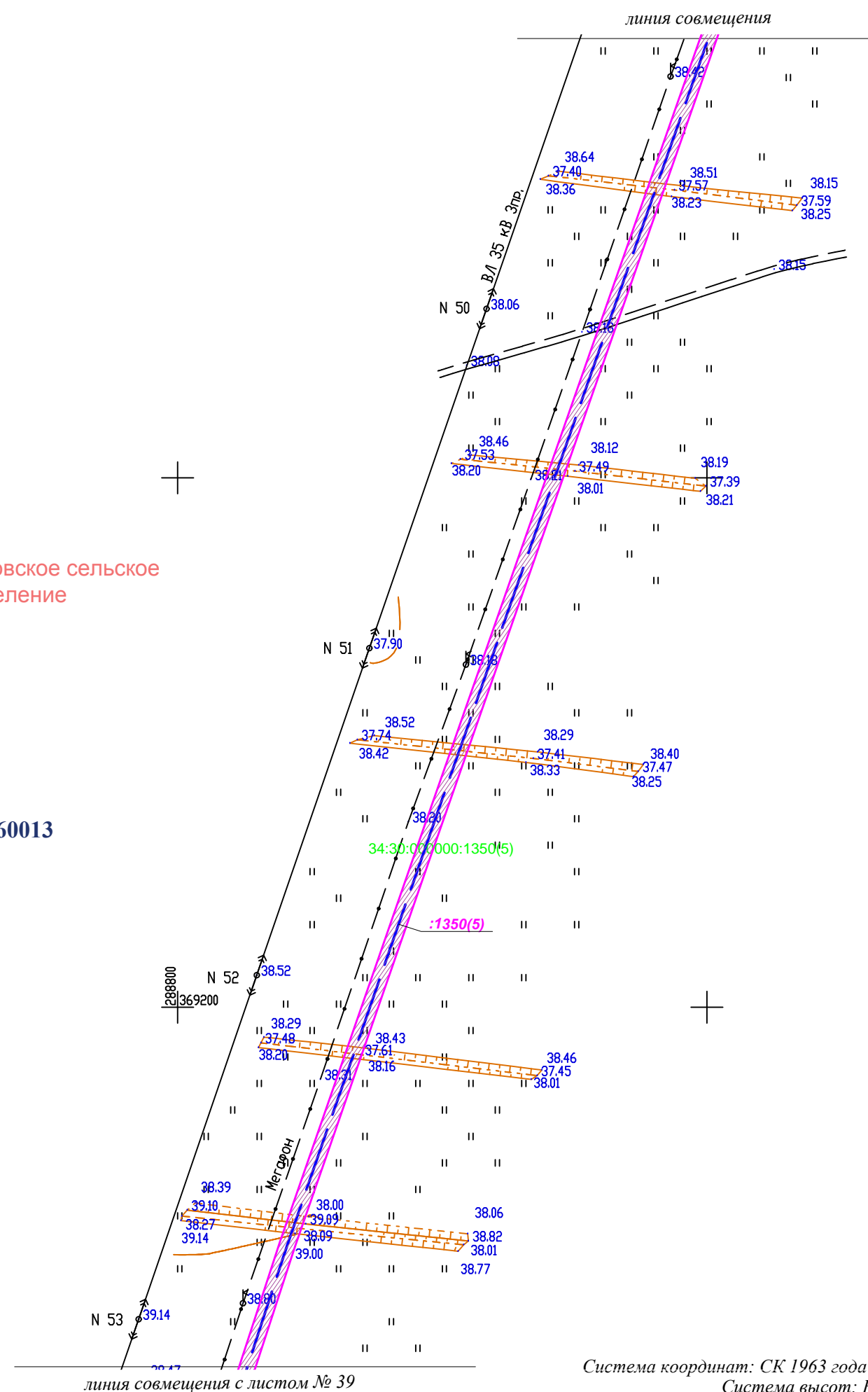
Система координат: СК 1963 года усеч. зона 1
Система высот: Балтийская
Сплошные горизонтали проведены через 1 м

Чертеж межевания территории Масштаб 1:2000	стадия	лист	листов
	ППИПМТ	37	84



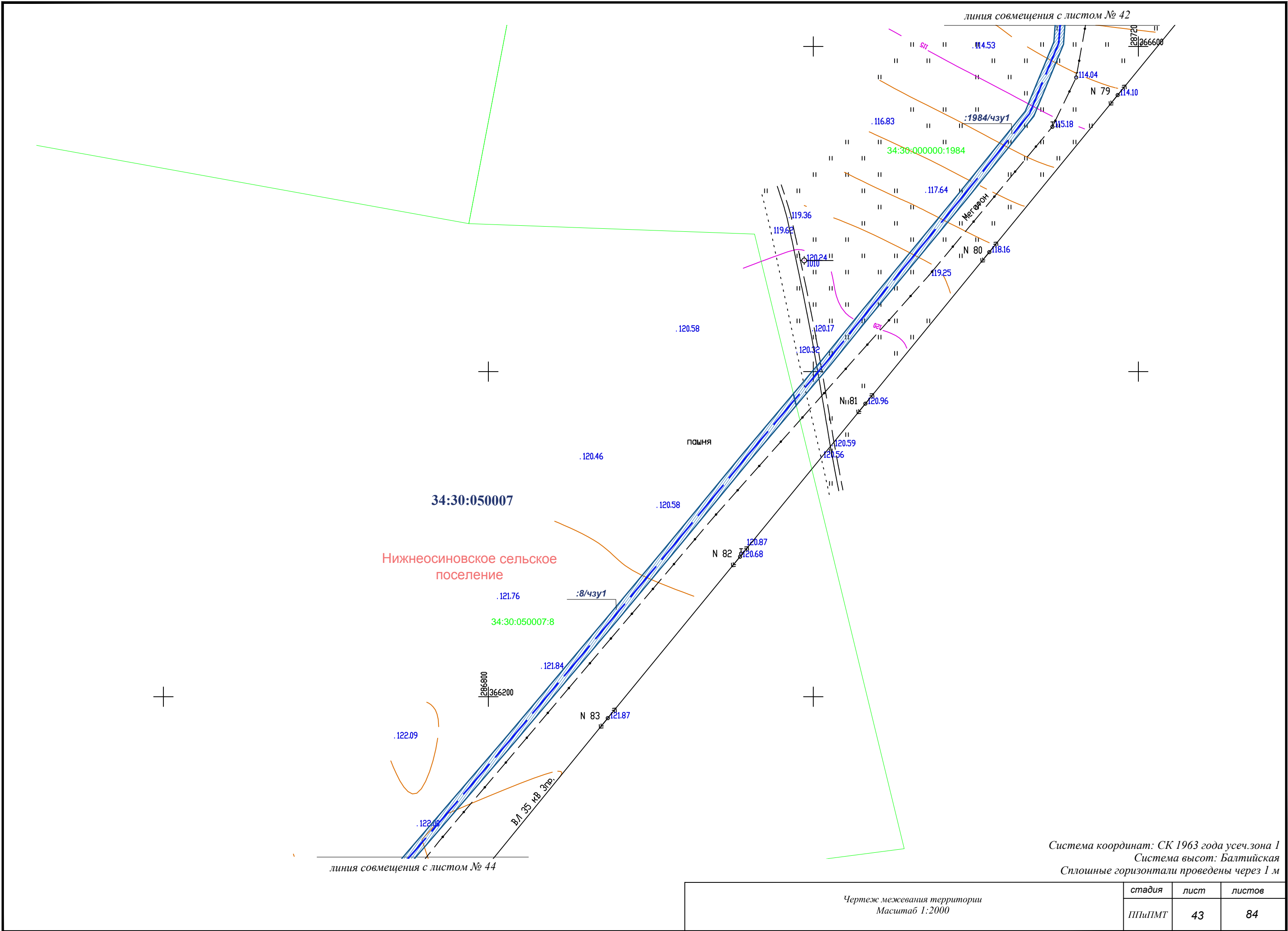
Ближнеосиновское сельское поселение

34:30:060013

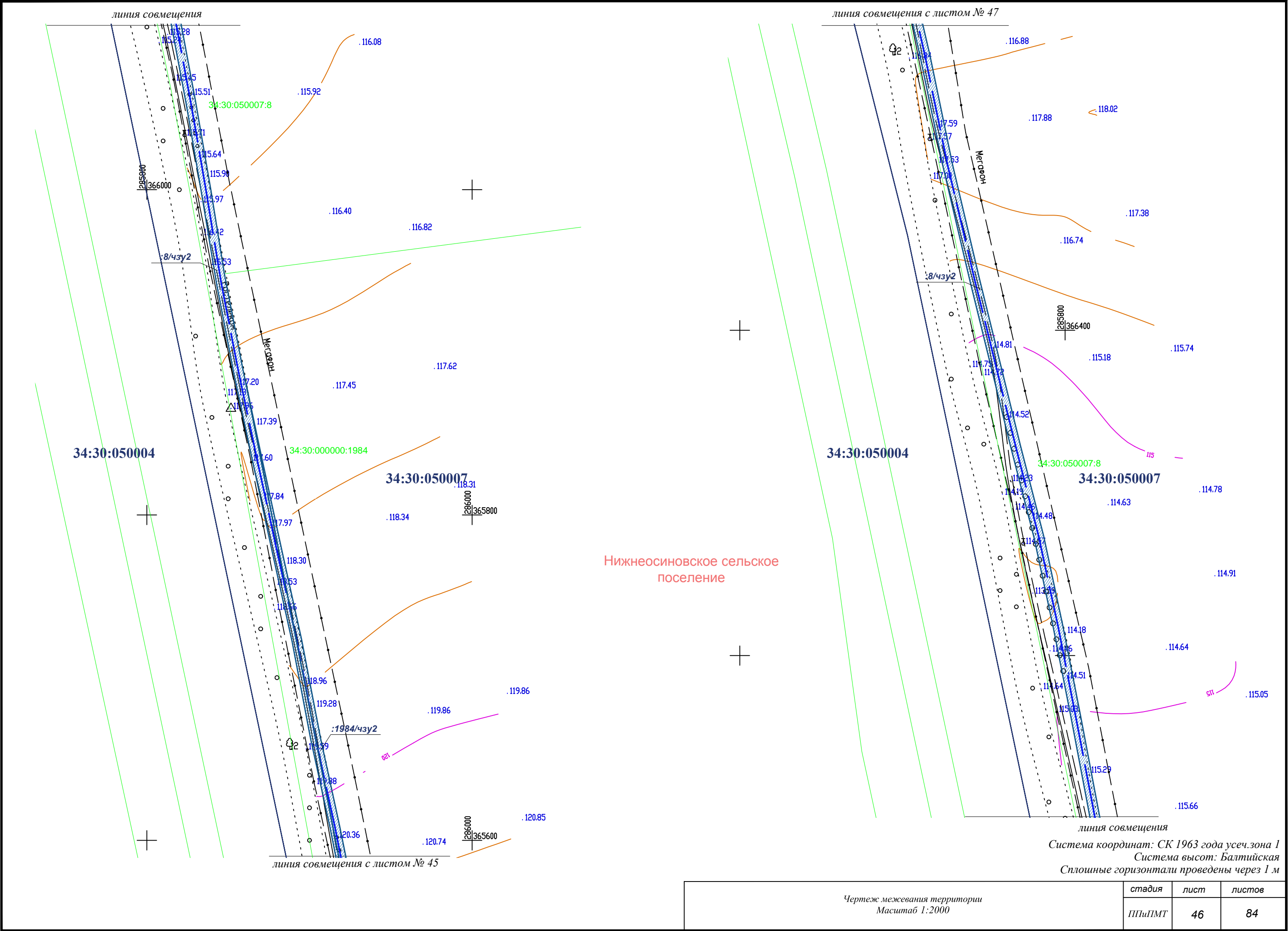



Система координат: СК 1963 года усеч. зона 1
Система высот: Балтийская
Сплошные горизонталы проведены через 1 м

Чертеж межевания территории Масштаб 1:2000	стадия	лист	листов
	ППИПМТ	38	84




стадия	лист	листов
ППИПМТ	43	84

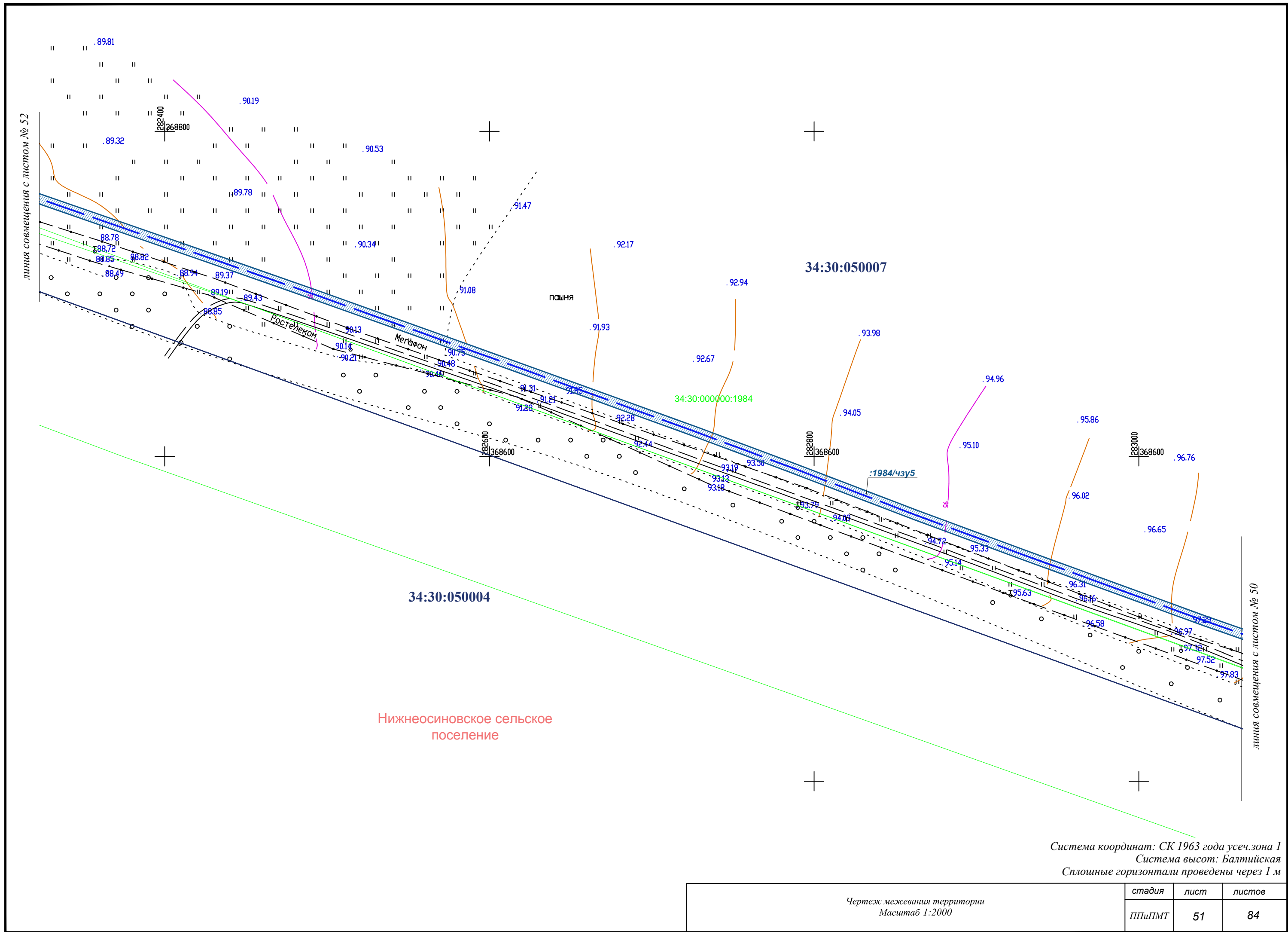




Чертеж межевания территории Масштаб 1:2000	стадия	лист	листов
	ППИПМТ	49	84



Чертеж межевания территории Масштаб 1:2000	стадия	лист	листов
	ППИПМТ	50	84



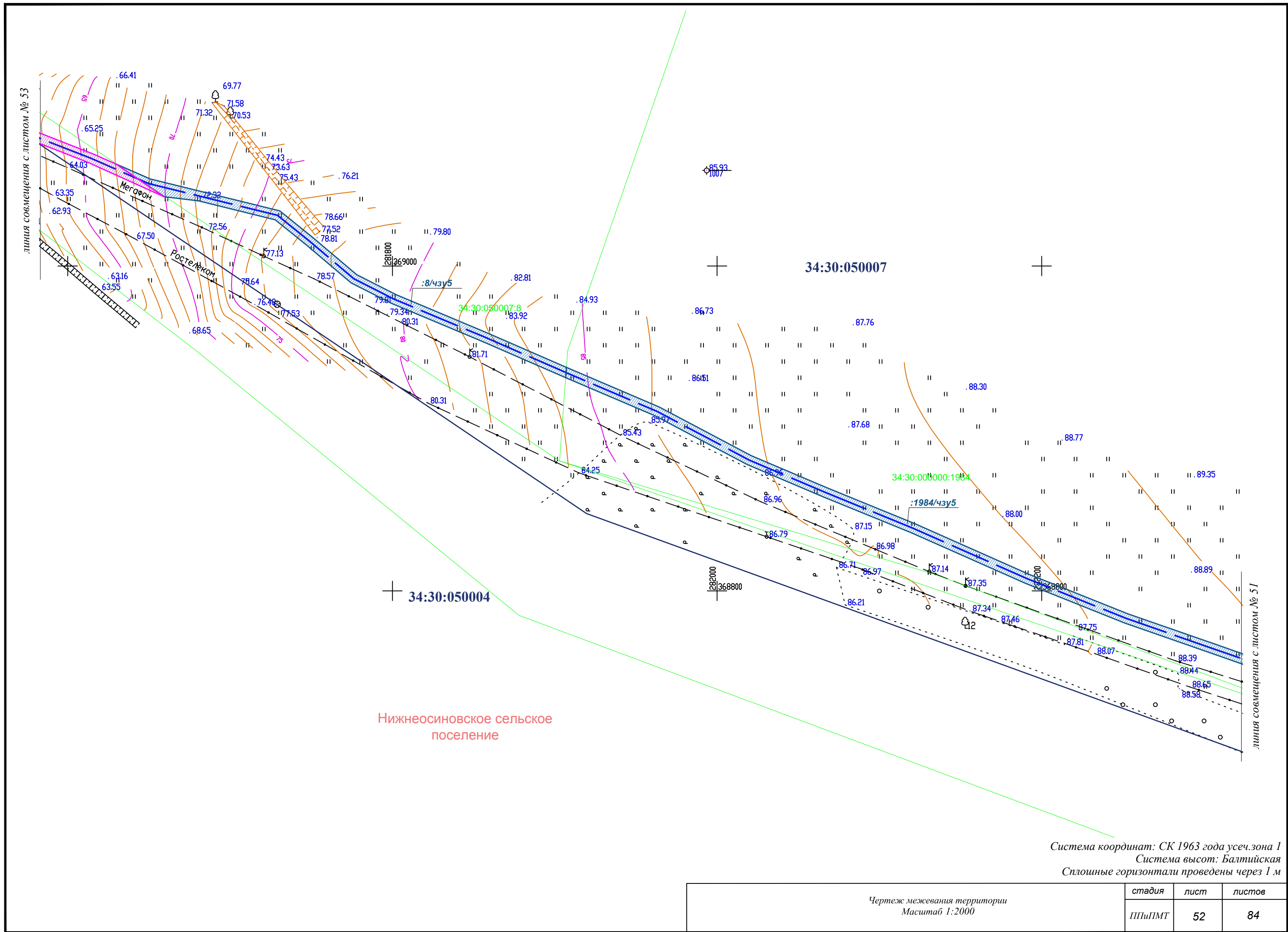
линия совмещения с листом № 52

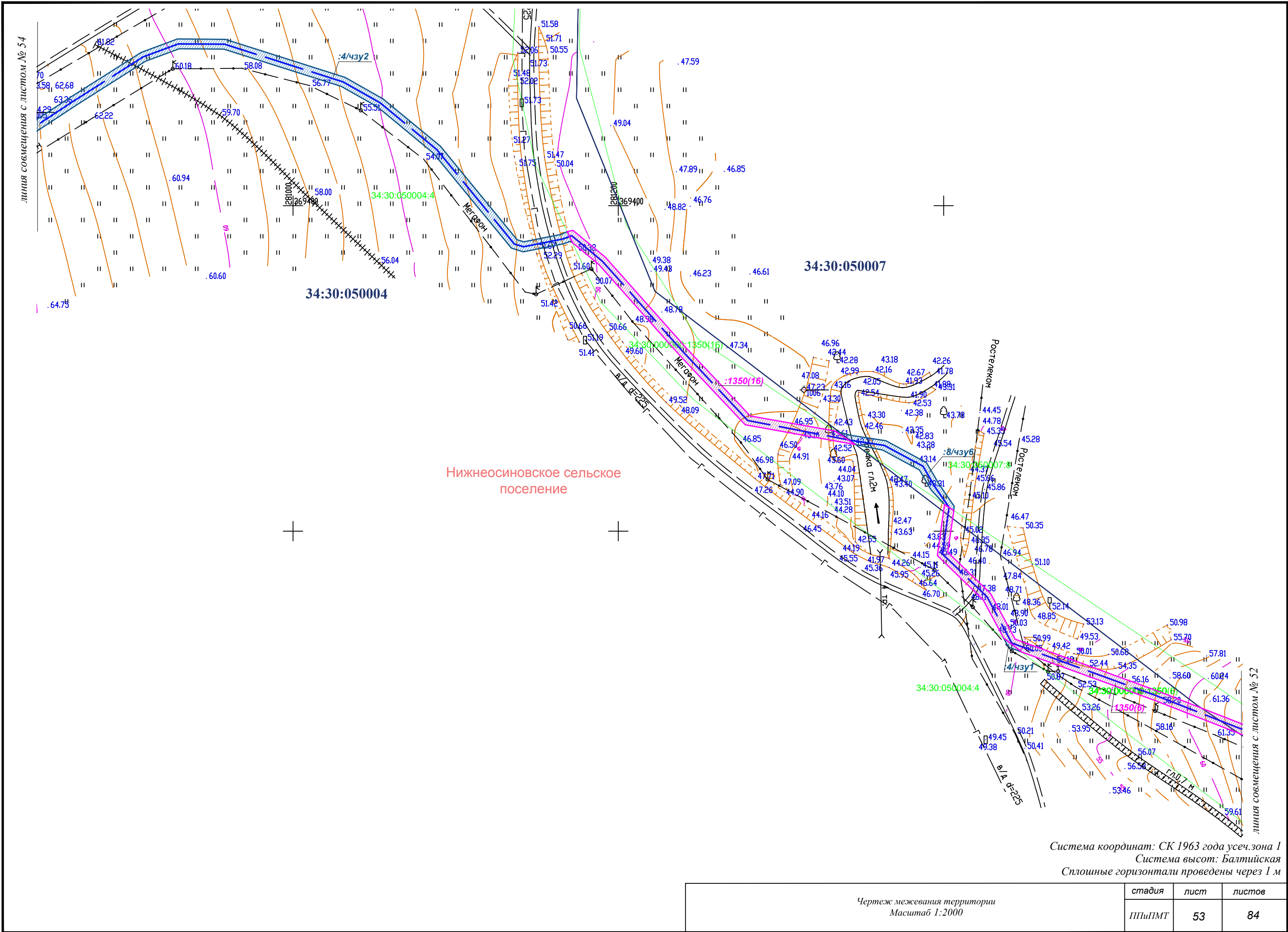
линия совмещения с листом № 50

Нижнеосиновское сельское
поселение

Система координат: СК 1963 года усеч. зона 1
Система высот: Балтийская
Сплошные горизонталы проведены через 1 м

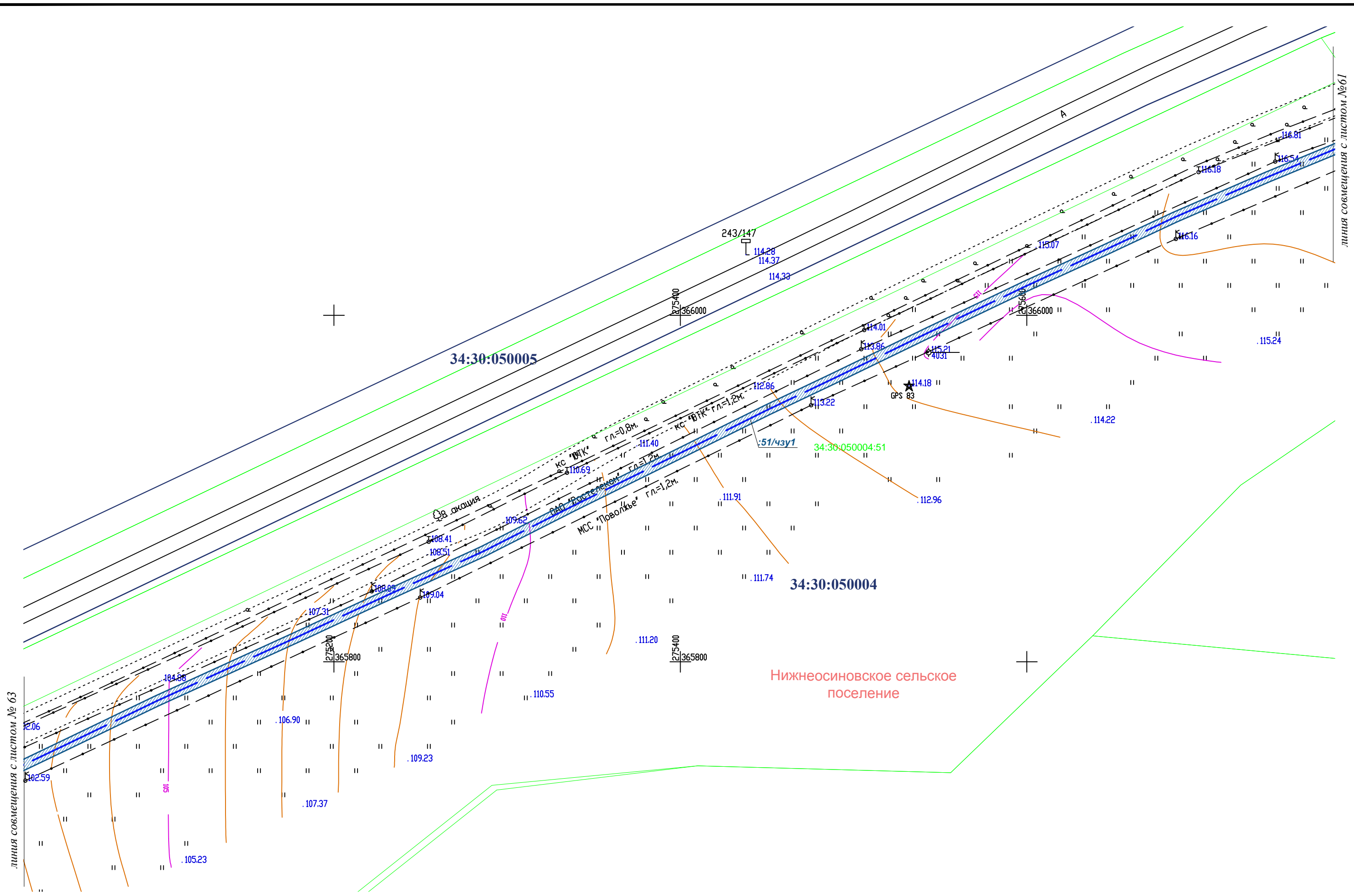
Чертеж межевания территории Масштаб 1:2000	стадия	лист	листов
	ППМТ	51	84





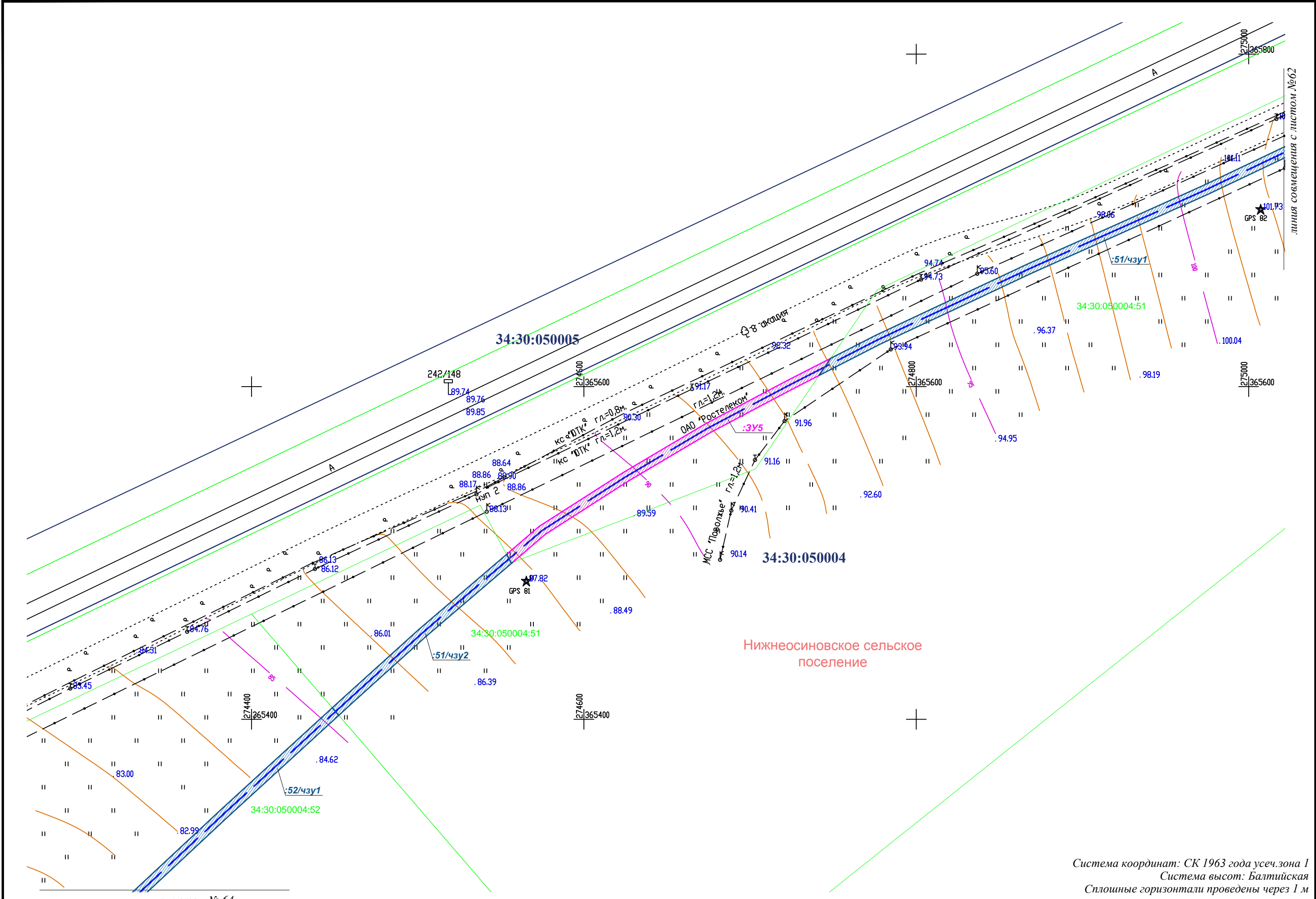
Система координат: СК 1963 года усеч. зона 1
Система высот: Балтийская
Сплошные горизонтالي проведены через 1 м

Чертеж межевания территории Масштаб 1:2000	стадия	лист	листов
	ППИПМТ	53	84



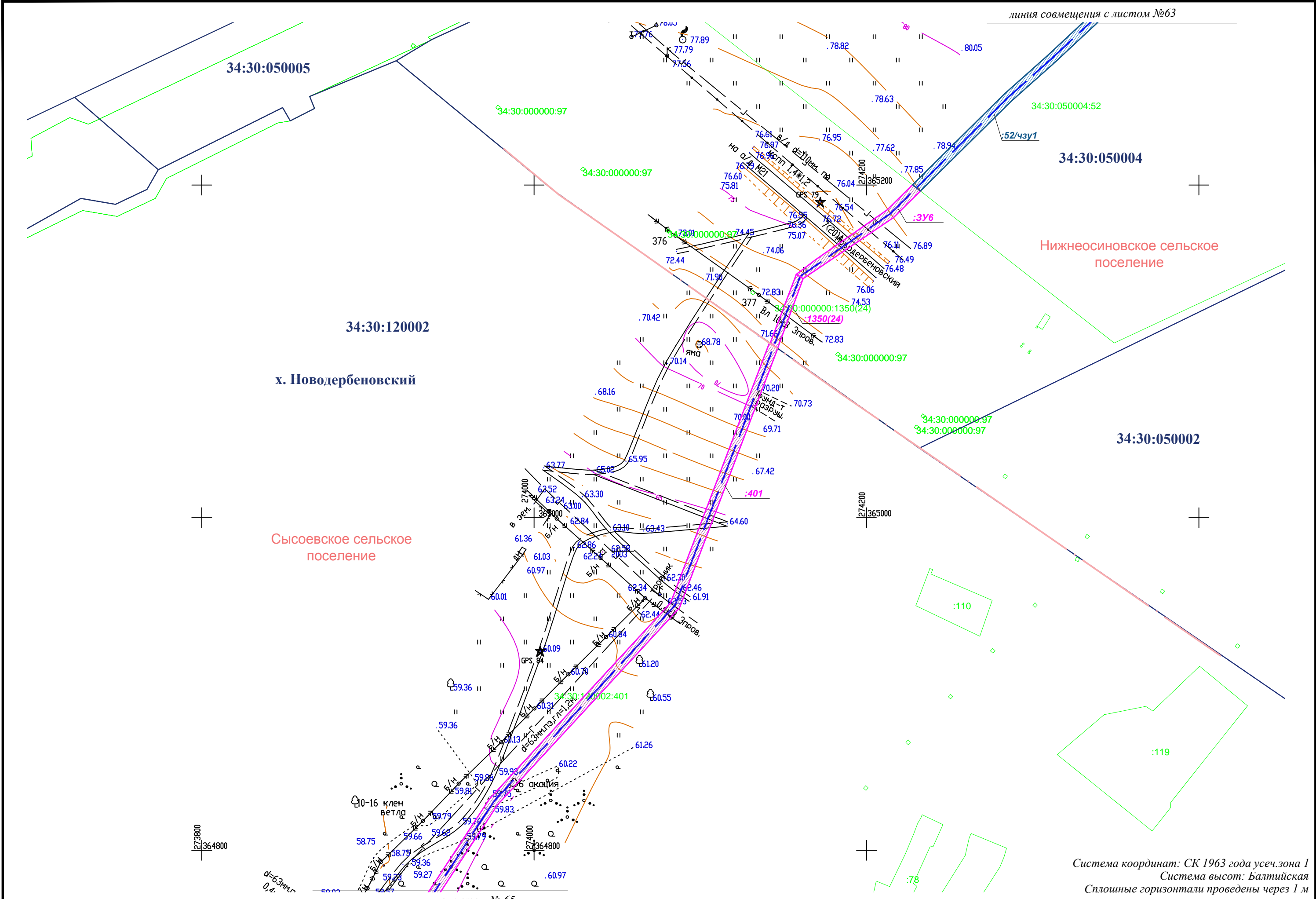
Система координат: СК 1963 года усеч. зона 1
Система высот: Балтийская
Сплошные горизонтали проведены через 1 м

Чертеж межевания территории Масштаб 1:2000	стадия	лист	листов
	ППИПМТ	62	84



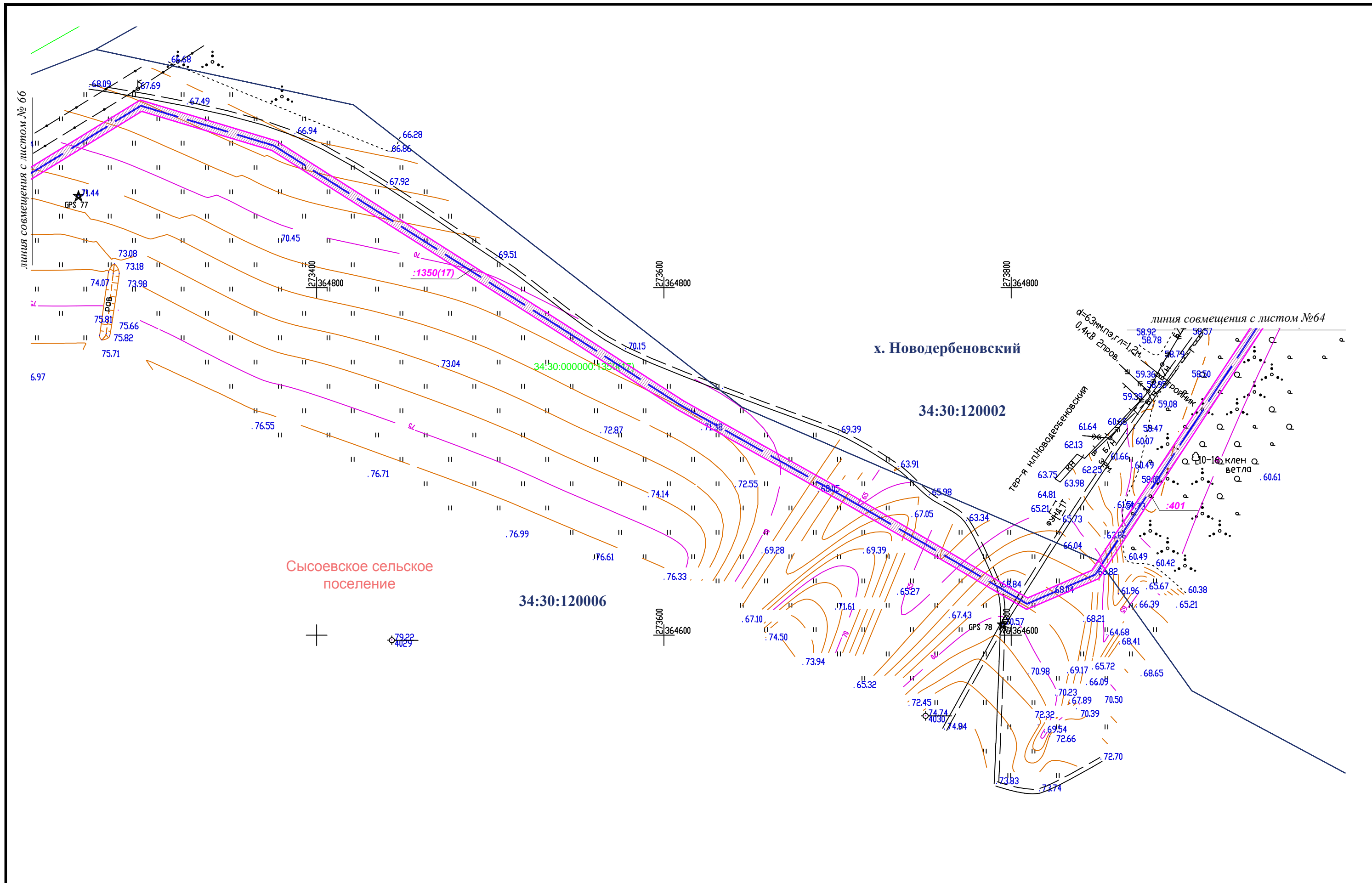
Система координат: СК 1963 года усеч. зона 1
Система высот: Балтийская
Сплошные горизонталы проведены через 1 м

Чертеж межевания территории Масштаб 1:2000	стадия	лист	листов
	ППИПМТ	63	84




Система координат: СК 1963 года усеч.зона 1
Система высот: Балтийская
Сплошные горизонтالي проведены через 1 м

Чертеж межевания территории Масштаб 1:2000	стадия	лист	листов
	ППИПМТ	64	84




Система координат: СК 1963 года усеч. зона 1
Система высот: Балтийская
Сплошные горизонталы проведены через 1 м

Чертеж межевания территории Масштаб 1:2000	стадия	лист	листов
	ППИПМТ	65	84




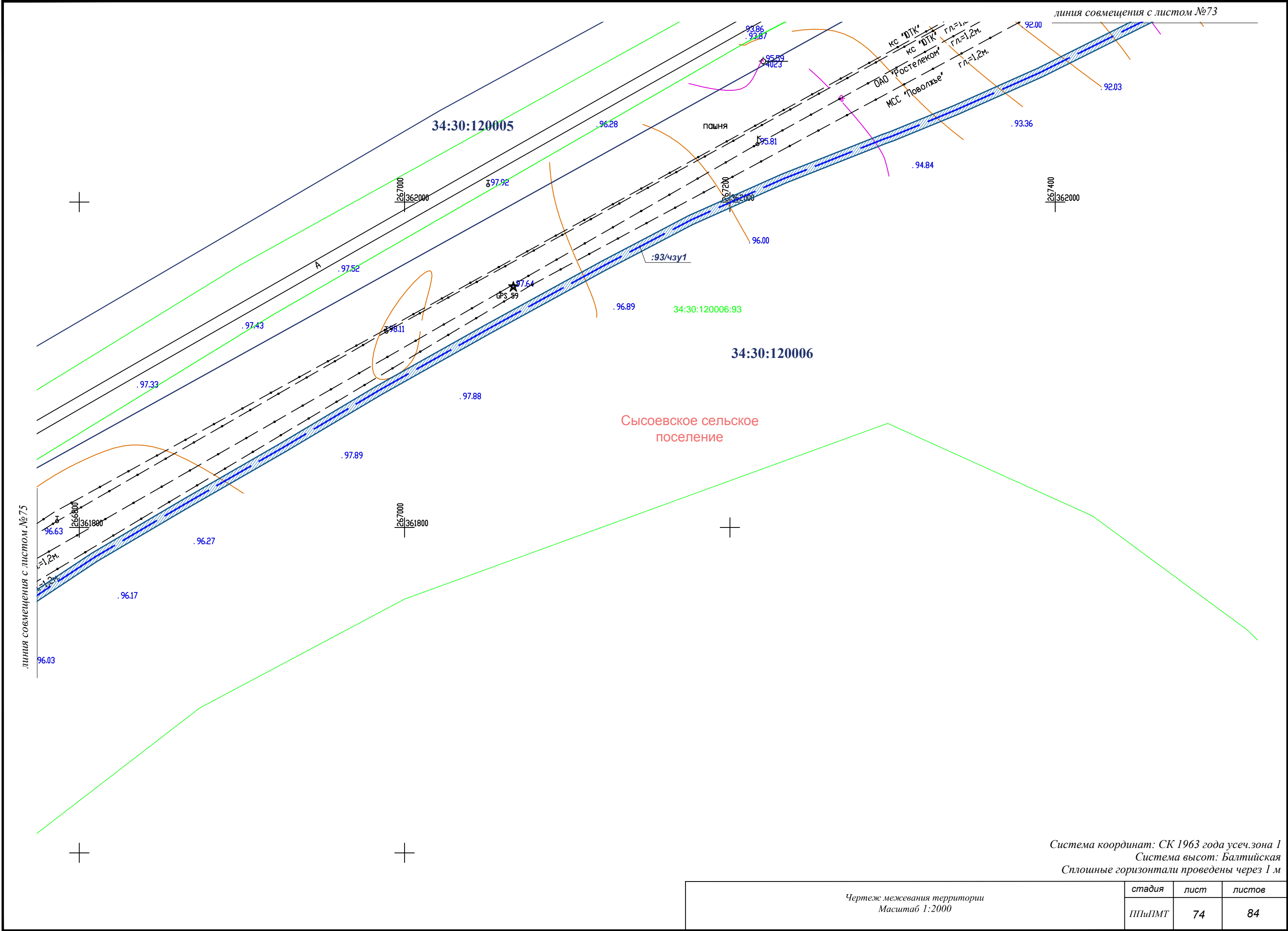
Чертеж межевания территории Масштаб 1:2000	стадия	лист	листов
	ППИПМТ	68	84



Система координат: СК 1963 года усеч. зона 1
 Система высот: Балтийская
 Сплошные горизонтали проведены через 1 м


Чертеж межевания территории Масштаб 1:2000	стадия	лист	листов
	ППИПМТ	71	84





Система координат: СК 1963 года усеч.зона 1
Система высот: Балтийская
Сплошные горизонталы проведены через 1 м

Чертеж межевания территории Масштаб 1:2000	стадия	лист	листов
	ППИПМТ	74	84



Система координат: СК 1963 года усеч.зона 1
Система высот: Балтийская
Сплошные горизонтالي проведены через 1 м

Чертеж межевания территории Масштаб 1:2000	стадия	лист	листов
	ППИПМТ	84	84