

Выписка из Единого государственного реестра недвижимости об основных характеристиках и зарегистрированных правах на объект недвижимости

Сведения об основных характеристиках объекта недвижимости

На основании запроса от 31.08.2018 г., поступившего на рассмотрение 31.08.2018 г., сообщаем, что согласно записям Единого государственного реестра недвижимости:

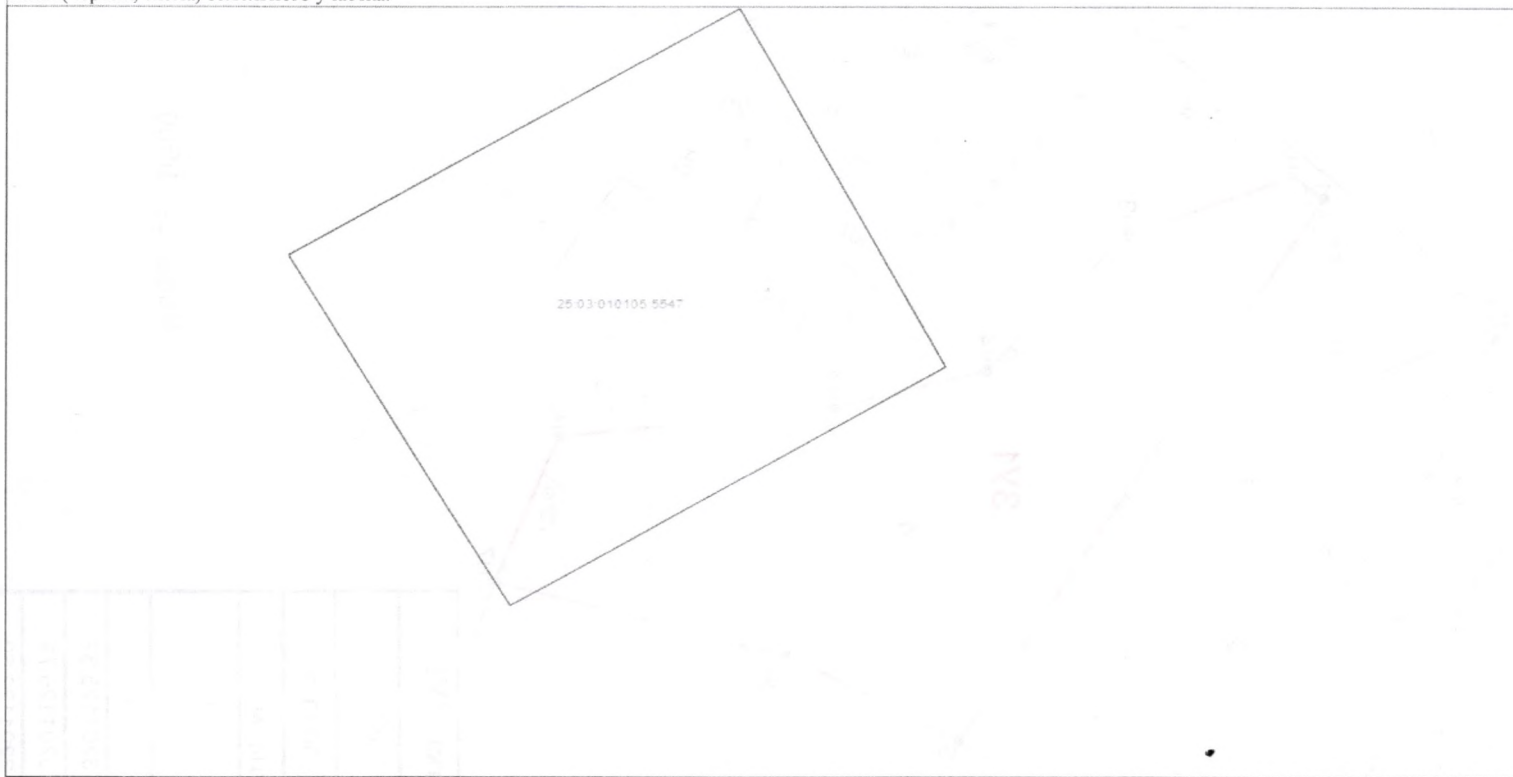
Земельный участок	
<small>(вид объекта недвижимости)</small>	
Лист № <u> </u> Раздела <u>1</u>	Всего листов раздела <u>1</u> : <u> </u>
Всего разделов: <u> </u>	
Всего листов выписки: <u> </u>	
31.08.2018 № 99/2018/157215211	
Кадастровый номер:	25:03:010105:5547
Номер кадастрового квартала:	25:03:010105
Дата присвоения кадастрового номера:	15.08.2018
Ранее присвоенный государственный учетный номер:	данные отсутствуют
Адрес:	установлено относительно ориентира, расположенного за пределами участка. Ориентир здание. Участок находится примерно в 35 м от ориентира по направлению на юго-запад Почтовый адрес ориентира: Приморский край, г. Дальнегорск, проспект 50 лет Октября, д.80а
Площадь:	584 +/- 4 кв. м
Кадастровая стоимость, руб.:	868110.16
Кадастровые номера расположенных в пределах земельного участка объектов недвижимости:	данные отсутствуют
Категория земель:	Земли населённых пунктов
Виды разрешенного использования:	Магазины
Статус записи об объекте недвижимости:	Сведения об объекте недвижимости имеют статус "актуальные"
Особые отметки:	Сведения необходимые для заполнения раздела 2 отсутствуют.
Получатель выписки:	УМИ администрации ДГО
Государственный регистратор	
<small>(полное наименование должности)</small>	<small>(подпись)</small>
	ФГИС ЕГРН
	<small>(инициалы, фамилия)</small>

М.П.

Описание местоположения земельного участка

Земельный участок		
<small>(вид объекта недвижимости)</small>		
Лист № <u> </u> Раздела <u>3</u>	Всего листов раздела <u>3</u> : <u> </u>	Всего разделов: <u> </u>
31.08.2018 № 99/2018/157215211		Всего листов выписки: <u> </u>
Кадастровый номер:		25:03:010105:5547

План (чертеж, схема) земельного участка:



Масштаб 1:	Условные обозначения:		
------------	-----------------------	--	--

Государственный регистратор	ФГИС ЕГРН
<small>(полное наименование должности)</small>	<small>(инициалы, фамилия)</small>

М.П.

ФГИС ЕГРН

(полное наименование органа регистрации прав)

Раздел 1

Выписка из Единого государственного реестра недвижимости об основных характеристиках и зарегистрированных правах на объект недвижимости

Сведения об основных характеристиках объекта недвижимости

На основании запроса от 11.10.2018 г., поступившего на рассмотрение 11.10.2018 г., сообщаем, что согласно записям Единого государственного реестра недвижимости:

Земельный участок			
<small>(вид объекта недвижимости)</small>			
Лист № <u> </u> Раздела 1	Всего листов раздела 1 : <u> </u>	Всего разделов: <u> </u>	Всего листов выписки: <u> </u>
11.10.2018 № 99/2018/203180517			
Кадастровый номер:		25:03:010207:1816	

Номер кадастрового квартала:	25:03:010207
Дата присвоения кадастрового номера:	29.03.2018
Ранее присвоенный государственный учетный номер:	данные отсутствуют
Адрес:	установлено относительно ориентира, расположенного за пределами участка. Ориентир дом. Участок находится примерно в 1 м от ориентира по направлению на северо-восток. Почтовый адрес ориентира: Приморский край, г Дальнегорск, ул Хамзина, д 5а
Площадь:	774 +/- 10кв. м
Кадастровая стоимость, руб.:	888203.7
Кадастровые номера расположенных в пределах земельного участка объектов недвижимости:	данные отсутствуют
Категория земель:	Земли населённых пунктов
Виды разрешенного использования:	Магазины
Статус записи об объекте недвижимости:	Сведения об объекте недвижимости имеют статус "актуальные"
Особые отметки:	Сведения необходимые для заполнения раздела 2 отсутствуют.
Получатель выписки:	УМИ администрации ДГО


Государственный регистратор	ФГИС ЕГРН
<small>(полное наименование должности)</small>	<small>(подпись) (инициалы, фамилия)</small>

М.П.

Выписка из Единого государственного реестра недвижимости об основных характеристиках и зарегистрированных правах на объект недвижимости

Описание местоположения земельного участка

Земельный участок			
(вид объекта недвижимости)			
Лист № ___	Раздела <u>3</u>	Всего листов раздела <u>3</u> : ___	Всего разделов: ___
11.10.2018 № 99/2018/203180517			
Кадастровый номер:		25:03:010207:1816	



Масштаб 1:	Условные обозначения:		
------------	-----------------------	--	--

Государственный регистратор <small>(полное наименование должности)</small>	 <small>(подпись)</small>	ФГИС ЕГРН <small>(инициалы, фамилия)</small>
---	------------------------------	---

М.П.

ФГИС ЕГРН

(полное наименование органа регистрации прав)

Раздел 1

Выписка из Единого государственного реестра недвижимости об основных характеристиках и зарегистрированных правах на объект недвижимости

Сведения об основных характеристиках объекта недвижимости

На основании запроса от 07.09.2018 г., поступившего на рассмотрение 07.09.2018 г., сообщаем, что согласно записям Единого государственного реестра недвижимости:

Земельный участок			
<small>(вид объекта недвижимости)</small>			
Лист № <u> </u> Раздела <u>1</u>	Всего листов раздела <u>1</u> : <u> </u>	Всего разделов: <u> </u>	Всего листов выписки: <u> </u>
07.09.2018 № 99/2018/161441100			
Кадастровый номер:		25:03:010305:4285	

Номер кадастрового квартала:	25:03:010305
Дата присвоения кадастрового номера:	10.05.2018
Ранее присвоенный государственный учетный номер:	данные отсутствуют
Адрес:	установлено относительно ориентира, расположенного за пределами участка. Ориентир дом. Участок находится примерно в 25 м от ориентира по направлению на юго-восток. Почтовый адрес ориентира: Приморский край, г Дальнегорск, ул 8 Марта, д 14
Площадь:	97 +/- 3кв. м
Кадастровая стоимость, руб.:	122045.4
Кадастровые номера расположенных в пределах земельного участка объектов недвижимости:	данные отсутствуют
Категория земель:	Земли населённых пунктов
Виды разрешенного использования:	Объекты гаражного назначения
Статус записи об объекте недвижимости:	Сведения об объекте недвижимости имеют статус "актуальные"
Особые отметки:	Сведения необходимые для заполнения раздела 2 отсутствуют.
Получатель выписки:	УМИ администрации ДГО


Государственный регистратор	ФГИС ЕГРН
<small>(полное наименование должности)</small>	<small>(подпись) (инициалы, фамилия)</small>

М.П.

Выписка из Единого государственного реестра недвижимости об основных характеристиках и зарегистрированных правах на объект недвижимости

Описание местоположения земельного участка

Земельный участок			
(вид объекта недвижимости)			
Лист № <u> </u> Раздела <u>3</u>	Всего листов раздела <u>3</u> : <u> </u>	Всего разделов: <u> </u>	Всего листов выписки: <u> </u>
07.09.2018 № 99/2018/161441100			
Кадастровый номер:		25:03:010305:4285	

План (чертеж, схема) земельного участка:	
 <p>25:03:010305:4285</p>	
Масштаб 1:	Условные обозначения:

Государственный регистратор	ФГИС ЕГРН
(полное наименование должности)	(инициалы, фамилия)