

# КАРТА-ПЛАН ТЕРРИТОРИИ

35:17:0303023

(номер кадастрового квартала (номера кадастровых кварталов), являющихся территорией, на которой выполняются комплексные кадастровые работы)

**Дата подготовки карты-плана территории :** "15" июня 2020 г.

## Пояснительная записка

### 1. Сведения о заказчике

Администрация Кичменгско-Городецкого муниципального района, 1023501468550, 3512001228

(полное наименование органа местного самоуправления муниципального района или городского округа, органа исполнительной власти города федерального значения Москвы, Санкт-Петербурга или Севастополя, основной государственный регистрационный номер, идентификационный номер налогоплательщика)

(сведения об утверждении карты-плана территории)

### 2. Сведения о кадастровом инженере

Фамилия, имя, отчество (при наличии отчества): Фалевский Алексей Сергеевич

Страховой номер индивидуального лицевого счета: 123-491-041 27

Контактный телефон: +79657405870

Адрес электронной почты и почтовый адрес, по которым осуществляется связь с кадастровым инженером:  
город Вологда, ул.Ярославская, д.5в, кв.141  
fas\_sep@mail.ru

Наименование саморегулируемой организации в сфере кадастровых отношений (СРО), если кадастровый инженер является членом СРО: Ассоциация СРО "Балтийское объединение кадастровых инженеров"

Номер регистрации в государственном реестре лиц, осуществляющих кадастровую деятельность: 31402

Сокращенное наименование юридического лица, если кадастровый инженер является работником юридического лица:

**3. Основания выполнения комплексных кадастровых работ**

Контракт на выполнение комплексных кадастровых работ, ИКз 203351200122835120100100560037112244,

(наименование и реквизиты государственного или муниципального контракта на выполнение комплексных кадастровых работ)

**4. Перечень документов, использованных при подготовке карты-плана территории**

№ п/п	Наименование документа	Реквизиты документа
1	2	3
1	Кадастровый план территории кадастрового квартала 35:17:0303023	35/ИСХ/2020-197324, Филиал Федерального государственного бюджетного учреждения "Федеральная кадастровая палата Федеральной службы государственной регистрации, кадастра и картографии" по Вологодской области, 04.06.2020
2	Выписка из Единого государственного реестра недвижимости об объекте недвижимости с кадастровым номером 35:17:0301001:1	99/2020/330706060, ФГИС ЕГРН, 28.05.2020

**5. Сведения о геодезической основе, использованной при подготовке карты-плана территории Система координат МСК-35 зона 4**

№ п/п	Название пункта и тип знака геодезической сети	Класс геодезической сети	Координаты, м		Сведения о состоянии на "29" мая 2020 г.		
			X	Y	наружного знака пункта	центра пункта	марки
1	2	3	4	5	6	7	8
1	Погудино сигн.	2	446015.0 2	4337221 .22	Не обнаружен	Сохранился	Сохранился
2	Угол сигн.	2	431496.6 3	4309694 .90	Не обнаружен	Сохранился	Сохранился
3	Раменье пир.	3	438784.5 4	4316613 .18	Не обнаружен	Сохранился	Сохранился

**6. Сведения о средствах измерений**

№ п/п	Наименование прибора (инструмента, аппаратуры)	Сведения об утверждении типа измерений	Реквизиты свидетельства о поверке прибора (инструмента, аппаратуры)
1	2	3	4
1	Аппаратура геодезическая спутниковая EFT M1	53818-13 25.02.2021	№369525 от 26.02.2020

**7. Пояснения к разделам карты-плана территории**

№ п/п	Наименование раздела	Пояснение
1	2	3
1	Пояснения к разделам карты-плана территории	Карта-план подготовлена в результате выполнения комплексных кадастровых работ на территории кадастрового квартала 35:17:0303023 (на территории: Вологодская область, Кичменгско-Городецкий район, муниципальное образование Городецкое, деревня Княжигора ).

### 3. Основания выполнения комплексных кадастровых работ

Контракт на выполнение комплексных кадастровых работ, ИКз 203351200122835120100100560037112244,

(наименование и реквизиты государственного или муниципального контракта на выполнение комплексных кадастровых работ)

### 7. Пояснения к разделам карты-плана территории

№ п/п	Наименование раздела	Пояснение
1	2	3
		<p>При координировании на местности границ земельных участков и объектов капитального строительства, расположенных в границах кадастрового квартала 35:17:0303023 было выявлено следующее:</p> <p>В отношении земельных участков с кадастровыми номерами 35:17:0303023:1, 35:17:0303023:14, 35:17:0303023:16, 35:17:0303023:17, 35:17:0303023:19, 35:17:0303023:21, 35:17:0303023:22, 35:17:0303023:28, 35:17:0303023:33, 35:17:0303023:35, 35:17:0303023:40, 35:17:0303023:46, 35:17:0303023:47, 35:17:0303023:48, 35:17:0303023:51, 35:17:0303023:55, 35:17:0303023:56, 35:17:0303023:63, 35:17:0303023:67, 35:17:0303023:76, 35:17:0303023:80, 35:17:0303023:93, 35:17:0303023:94 проводились работы по уточнению местоположения границ и площади земельного участка. Так же работы по уточнению местоположения границ и площади земельных участков с кадастровыми номерами 35:17:0301002:36, 35:17:0101023:64 которые фактически расположены в кадастровом квартале 35:17:303023. В отношении земельных участков с кадастровыми номерами 35:17:0303023:23, 35:17:0303023:25, 35:17:0303023:74, 35:17:0303023:79 выполнены работы по уточнению местоположения границ и площади земельных участков в связи с уточнением средней квадратической погрешности характерных точек границ земельных участков. На основании Приказа Министерства экономического развития РФ №90 от 01.03.2016 г. значение средней квадратической погрешности местоположения характерных точек границ земельного участка, отнесенного к землям населенных пунктов должна быть не более 0,10 м. Земельные участки с кадастровыми номерами 35:17:0303023:2, 35:17:0303023:7, 35:17:0303023:8, 35:17:0303023:13, 35:17:0303023:18, 35:17:0303023:20, 35:17:0303023:39, 35:17:0303023:43, 35:17:0303023:53, 35:17:0303023:62, 35:17:0303023:88, 35:17:0303023:89, 35:17:0303023:96, 35:17:0303023:154, 35:17:0303023:161, 35:17:0303023:162, 35:17:0303023:164, 35:17:0303023:167, 35:17:0303023:168, 35:17:0303023:170, 35:17:0303023:171, 35:17:0303023:176, 35:17:0303023:177, 35:17:0303023:180, 35:17:0303023:179 уточнены в соответствии с требованиями действующего законодательства, поэтому комплексные кадастровые работы в отношении данных земельных участков не проводились. Так же уточнены в соответствии с требованиями границы земельного участка с кадастровым номером 35:17:0303024:11, который фактически расположен в кадастровом квартале 35:17:0303023, и границы земельного участка с кадастровым номером 35:17:0301001:4, который частично расположен в кадастровом квартале 35:17:0303023. В отношении земельных участков с кадастровыми номерами 335:17:0303023:3, 35:17:0303023:4, 35:17:0303023:5, 35:17:0303023:6, 35:17:0303023:9, 35:17:0303023:11, 35:17:0303023:12, 35:17:0303023:15, 35:17:0303023:58, 35:17:0303023:75, 35:17:0303023:160, 35:17:0303023:169</p>

### 3. Основания выполнения комплексных кадастровых работ

Контракт на выполнение комплексных кадастровых работ, ИКз 203351200122835120100100560037112244,

(наименование и реквизиты государственного или муниципального контракта на выполнение комплексных кадастровых работ)

### 7. Пояснения к разделам карты-плана территории

№ п/п	Наименование раздела	Пояснение
1	2	3
		<p>проводятся кадастровые работы по исправлению реестровых ошибок. Также реестровая ошибка исправляется в отношении земельного участка с кадастровым номером 35:17:0301001:1, который фактически расположен в границах кадастрового квартала 35:17:0303023. Местоположение земельных участков с кадастровыми номерами 35:17:0303023:26, 35:17:0303023:27, 35:17:0303023:29, 35:17:0303023:30, 35:17:0303023:31, 35:17:0303023:32, 35:17:0303023:34, 35:17:0303023:36, 35:17:0303023:41, 35:17:0303023:42, 35:17:0303023:44, 35:17:0303023:45, 35:17:0303023:49, 35:17:0303023:52, 35:17:0303023:54, 35:17:0303023:57, 35:17:0303023:64, 35:17:0303023:65, 35:17:0303023:66, 35:17:0303023:68, 35:17:0303023:69, 35:17:0303023:70, 35:17:0303023:71, 35:17:0303023:72, 35:17:0303023:73, 35:17:0303023:77, 35:17:0303023:78, 35:17:0303023:81, 35:17:0303023:82, 35:17:0303023:83, 35:17:0303023:84, 35:17:0303023:86, 35:17:0303023:90, 35:17:0303023:92, 35:17:0303023:95, 35:17:0303023:97, 35:17:0303023:98, 35:17:0303023:145 не удалось идентифицировать на местности. В настоящее время проводятся работы по установлению фактического местоположения данных земельных участков. Земельный участок с кадастровым номером 35:17:0303023:50 расположен не в границах кадастрового квартала 35:17:0303023. В отношении объектов капитального строительства с кадастровыми номерами 35:17:0303023:99, 35:17:0303023:100, 35:17:0303023:101, 35:17:0303023:103, 35:17:0303023:104, 35:17:0303023:105, 35:17:0303023:106, 35:17:0303023:107, 35:17:0303023:108, 35:17:0303023:109, 35:17:0303023:110, 35:17:0303023:111, 35:17:0303023:112, 35:17:0303023:113, 35:17:0303023:114, 35:17:0303023:116, 35:17:0303023:118, 35:17:0303023:120, 35:17:0303023:121, 35:17:0303023:122, 35:17:0303023:124, 35:17:0303023:127, 35:17:0303023:129, 35:17:0303023:130, 35:17:0303023:131, 35:17:0303023:132, 35:17:0303023:134, 35:17:0303023:146, 35:17:0303023:152, 35:17:0303023:157, 35:17:0303023:165 проводятся работы по уточнению границ, так как сведения о их местоположении отсутствуют в ЕГРН. Также проводятся работы по уточнению местоположения границ объектов капитального строительства с кадастровыми номерами 35:17:0301001:59, 35:17:0301001:65, 35:17:0301001:66, 35:17:0301001:67, 35:17:0301001:69, 35:17:0301001:76, 35:17:0301001:77, 35:17:0102006:87, 35:17:0301002:55, 35:17:0101024:223 которые фактически расположены в границах кадастрового квартала с кадастровым номером 35:17:0303023. В отношении объектов капитального строительства с кадастровыми номерами 35:17:0303023:102, 35:17:0303023:166 проводятся работы по исправлению реестровой ошибки. Объекты капитального строительства с кадастровыми номерами 35:17:0303023:151, 35:17:0303023:156, 35:17:0303023:158, 35:17:0303023:159, 35:17:0303023:163, 35:17:0303023:172, 35:17:0303023:173, 35:17:0303023:174, 35:17:0303023:175, 35:17:0303023:178 уточнены в соответствии с требованиями действующего законодательства, поэтому</p>

### 3. Основания выполнения комплексных кадастровых работ

Контракт на выполнение комплексных кадастровых работ, ИКз 203351200122835120100100560037112244,

(наименование и реквизиты государственного или муниципального контракта на выполнение комплексных кадастровых работ)

### 7. Пояснения к разделам карты-плана территории

№ п/п	Наименование раздела	Пояснение
1	2	3
		<p>комплексные кадастровые работы в отношении них не проводились. Объекты капитального строительства с кадастровыми номерами 35:17:0303023:123, 35:17:0303023:126, 35:17:0303023:147, 35:17:0303023:148, 35:17:0303023:149, 35:17:0303023:150 расположены за границами кадастрового квартала 35:17:0102008, так как границы земельных участков, на которых расположены данные объекты капитального строительства, уточнены за границами кадастрового квартала 35:17:0303023. Объекты капитального строительства с кадастровыми номерами 35:17:0303023:115, 35:17:0303023:117, 35:17:0303023:119, 35:17:0303023:128, 35:17:0303023:133 не удалось идентифицировать на местности. В настоящее время проводятся работы по определению их местоположения.</p>

## Сведения об уточняемых земельных участках

### 1. Сведения о характерных точках границы уточняемого земельного участка с кадастровым номером 35:17:0303023:1

Зона № -

Обозначение характерных точек границ	Существующие координаты, м		Уточненные координаты, м		Метод определения координат	Средняя квадратическая погрешность определения координат характерной точки (Mt), м	Формулы, примененные для расчета средней квадратической погрешности определения координат характерной точки (Mt), м
	X	Y	X	Y			
1	2	3	4	5	6	7	8
н1У	-	-	439876.19	4322359.75	Метод спутниковых геодезических измерений (определений)	0.10	Mt = 0.1 , вычислено с помощью программного обеспечения EFT Field Survey
н2У	-	-	439871.53	4322391.55	Метод спутниковых геодезических измерений (определений)	0.10	Mt = 0.1 , вычислено с помощью программного обеспечения EFT Field Survey
н3У	-	-	439845.93	4322386.96	Метод спутниковых геодезических измерений (определений)	0.10	Mt = 0.1 , вычислено с помощью программного обеспечения EFT Field Survey
н4У	-	-	439834.99	4322376.80	Метод спутниковых геодезических измерений (определений)	0.10	Mt = 0.1 , вычислено с помощью программного обеспечения EFT Field Survey
н5У	-	-	439837.51	4322354.70	Метод спутниковых геодезических измерений (определений)	0.10	Mt = 0.1 , вычислено с помощью программного обеспечения EFT Field Survey
н6У	-	-	439873.24	4322358.72	Метод спутниковых геодезических измерений (определений)	0.10	Mt = 0.1 , вычислено с помощью программного обеспечения EFT Field Survey
н1У	-	-	439876.19	4322359.75	Метод спутниковых геодезических измерений (определений)	0.10	Mt = 0.1 , вычислено с помощью программного обеспечения EFT Field Survey

### 2. Сведения о частях границ уточняемого земельного участка с кадастровым номером 35:17:0303023:1

Обозначение части границ		Горизонтальное проложение (S), м	Описание прохождения части границ	Отметка о наличии земельного спора о местоположении границ земельного участка
от т.	до т.			
1	2	3	4	5
н1У	н2У	32.14	-	-

н2У	н3У	26.01	-	-
н3У	н4У	14.93	-	-
н4У	н5У	22.24	-	-
н5У	н6У	35.96	-	-
н6У	н1У	3.12	-	-

**3. Общие сведения об уточняемом земельном участке  
с кадастровым номером 35:17:0303023:1**

№ п/п	Наименование характеристик земельного участка	Значение характеристики
1	2	3
1	Адрес земельного участка	Российская Федерация, Вологодская область, район Кичменгско-Городецкий, деревня Княжигора, улица Вологодская, дом 33
	Местоположение земельного участка (при отсутствии присвоенного адреса)	-
	Дополнительные сведения о местоположении земельного участка	Вологодская область, р-н Кичменгско-Городецкий, д Княжигора, ул Вологодская, д 33
2	Площадь земельного участка ± величина погрешности определения площади ( $P \pm \Delta P$ ), м <sup>2</sup>	1167 ± 12
3	Формула, примененная для расчета предельной допустимой погрешности определения площади земельного участка ( $\Delta P$ ), м <sup>2</sup>	$\Delta P = 3,5 * M_t * \sqrt{P} = 3.5 * 0,1 * \sqrt{1167} = 12$
4	Площадь земельного участка согласно сведениям Единого государственного реестра недвижимости (Ркад), м <sup>2</sup>	1200
5	Оценка расхождения Р и Ркад (Р - Ркад), м <sup>2</sup>	33
6	Предельный минимальный и максимальный размер земельного участка (Рмин и Рмакс), м <sup>2</sup>	- -
7	Кадастровый или иной номер (обозначение) здания, сооружения, объекта незавершенного строительства, расположенного на земельном участке	35:17:0303023:125
8	Иные сведения	-

## Сведения об уточняемых земельных участках

### 1. Сведения о характерных точках границы уточняемого земельного участка с кадастровым номером 35:17:0303023:14

Зона № -

Обозначение характерных точек границ	Существующие координаты, м		Уточненные координаты, м		Метод определения координат	Средняя квадратическая погрешность определения координат характерной точки (Mt), м	Формулы, примененные для расчета средней квадратической погрешности определения координат характерной точки (Mt), м
	X	Y	X	Y			
1	2	3	4	5	6	7	8
н7У	-	-	440196.07	4322462.84	Метод спутниковых геодезических измерений (определений)	0.10	Mt = 0.1 , вычислено с помощью программного обеспечения EFT Field Survey
н8У	-	-	440190.57	4322484.77	Метод спутниковых геодезических измерений (определений)	0.10	Mt = 0.1 , вычислено с помощью программного обеспечения EFT Field Survey
н9У	-	-	440183.91	4322483.21	Метод спутниковых геодезических измерений (определений)	0.10	Mt = 0.1 , вычислено с помощью программного обеспечения EFT Field Survey
н10У	-	-	440183.39	4322485.05	Метод спутниковых геодезических измерений (определений)	0.10	Mt = 0.1 , вычислено с помощью программного обеспечения EFT Field Survey
н11У	-	-	440140.59	4322477.93	Метод спутниковых геодезических измерений (определений)	0.10	Mt = 0.1 , вычислено с помощью программного обеспечения EFT Field Survey
н12У	-	-	440146.33	4322451.71	Метод спутниковых геодезических измерений (определений)	0.10	Mt = 0.1 , вычислено с помощью программного обеспечения EFT Field Survey
н7У	-	-	440196.07	4322462.84	Метод спутниковых геодезических измерений (определений)	0.10	Mt = 0.1 , вычислено с помощью программного обеспечения EFT Field Survey

### 2. Сведения о частях границ уточняемого земельного участка с кадастровым номером 35:17:0303023:14

Обозначение части границ		Горизонтальное проложение (S), м	Описание прохождения части границ	Отметка о наличии земельного спора о местоположении границ земельного участка
от т.	до т.			
1	2	3	4	5
н7У	н8У	22.61	-	-



н8У	н9У	6.84	-	-
н9У	н10У	1.91	-	-
н10У	н11У	43.39	-	-
н11У	н12У	26.84	-	-
н12У	н7У	50.97	-	-

**3. Общие сведения об уточняемом земельном участке  
с кадастровым номером 35:17:0303023:14**

№ п/п	Наименование характеристик земельного участка	Значение характеристики
1	2	3
1	Адрес земельного участка	Российская Федерация, 161400, Вологодская область, район Кичменгско-Городецкий, сельсовет Кичменгское, деревня Княжигора, дом 122
	Местоположение земельного участка (при отсутствии присвоенного адреса)	-
	Дополнительные сведения о местоположении земельного участка	-
2	Площадь земельного участка $\pm$ величина погрешности определения площади ( $P \pm \Delta P$ ), м <sup>2</sup>	1276 $\pm$ 13
3	Формула, примененная для расчета предельной допустимой погрешности определения площади земельного участка ( $\Delta P$ ), м <sup>2</sup>	$\Delta P = 3,5 * M_t * \sqrt{P} = 3.5 * 0,1 * \sqrt{1276} = 13$
4	Площадь земельного участка согласно сведениям Единого государственного реестра недвижимости (Ркад), м <sup>2</sup>	1383
5	Оценка расхождения Р и Ркад (Р - Ркад), м <sup>2</sup>	107
6	Предельный минимальный и максимальный размер земельного участка (Рмин и Рмакс), м <sup>2</sup>	- -
7	Кадастровый или иной номер (обозначение) здания, сооружения, объекта незавершенного строительства, расположенного на земельном участке	35:17:0102006:87
8	Иные сведения	-

## Сведения об уточняемых земельных участках

### 1. Сведения о характерных точках границы уточняемого земельного участка с кадастровым номером 35:17:0303023:16

Зона № -

Обозначение характерных точек границ	Существующие координаты, м		Уточненные координаты, м		Метод определения координат	Средняя квадратическая погрешность определения координат характерной точки (Mt), м	Формулы, примененные для расчета средней квадратической погрешности определения координат характерной точки (Mt), м
	X	Y	X	Y			
1	2	3	4	5	6	7	8
н13У	-	-	440141.08	4322229.04	Метод спутниковых геодезических измерений (определений)	0.10	Mt = 0.1 , вычислено с помощью программного обеспечения EFT Field Survey
н14У	-	-	440134.42	4322279.12	Метод спутниковых геодезических измерений (определений)	0.10	Mt = 0.1 , вычислено с помощью программного обеспечения EFT Field Survey
н15У	-	-	440102.37	4322273.27	Метод спутниковых геодезических измерений (определений)	0.10	Mt = 0.1 , вычислено с помощью программного обеспечения EFT Field Survey
н16У	-	-	440110.16	4322225.63	Метод спутниковых геодезических измерений (определений)	0.10	Mt = 0.1 , вычислено с помощью программного обеспечения EFT Field Survey
н13У	-	-	440141.08	4322229.04	Метод спутниковых геодезических измерений (определений)	0.10	Mt = 0.1 , вычислено с помощью программного обеспечения EFT Field Survey

### 2. Сведения о частях границ уточняемого земельного участка с кадастровым номером 35:17:0303023:16

Обозначение части границ		Горизонтальное проложение (S), м	Описание прохождения части границ	Отметка о наличии земельного спора о местоположении границ земельного участка
от т.	до т.			
1	2	3	4	5
н13У	н14У	50.52	-	-
н14У	н15У	32.58	-	-
н15У	н16У	48.27	-	-
н16У	н13У	31.11	-	-

**3. Общие сведения об уточняемом земельном участке  
с кадастровым номером 35:17:0303023:16**

№ п/п	Наименование характеристик земельного участка	Значение характеристики
1	2	3
1	Адрес земельного участка	Российская Федерация, 161400, Вологодская область, район Кичменгско-Городецкий, сельсовет Кичменгское, деревня Княжигора, дом 101
	Местоположение земельного участка (при отсутствии присвоенного адреса)	-
	Дополнительные сведения о местоположении земельного участка	-
2	Площадь земельного участка ± величина погрешности определения площади ( $P \pm \Delta P$ ), м <sup>2</sup>	1572 ± 14
3	Формула, примененная для расчета предельной допустимой погрешности определения площади земельного участка ( $\Delta P$ ), м <sup>2</sup>	$\Delta P = 3,5 * M_t * \sqrt{P} = 3,5 * 0,1 * \sqrt{1572} = 14$
4	Площадь земельного участка согласно сведениям Единого государственного реестра недвижимости (Ркад), м <sup>2</sup>	1500
5	Оценка расхождения Р и Ркад ( $P - P_{кад}$ ), м <sup>2</sup>	72
6	Предельный минимальный и максимальный размер земельного участка ( $P_{мин}$ и $P_{макс}$ ), м <sup>2</sup>	- -
7	Кадастровый или иной номер (обозначение) здания, сооружения, объекта незавершенного строительства, расположенного на земельном участке	-
8	Иные сведения	-

## Сведения об уточняемых земельных участках

### 1. Сведения о характерных точках границы уточняемого земельного участка с кадастровым номером 35:17:0303023:19

Зона № -

Обозначение характерных точек границ	Существующие координаты, м		Уточненные координаты, м		Метод определения координат	Средняя квадратическая погрешность определения координат характерной точки (Mt), м	Формулы, примененные для расчета средней квадратической погрешности определения координат характерной точки (Mt), м
	X	Y	X	Y			
1	2	3	4	5	6	7	8
н17У	-	-	439926.17	4322299.26	Метод спутниковых геодезических измерений (определений)	0.10	Mt = 0.1 , вычислено с помощью программного обеспечения EFT Field Survey
н18У	-	-	439925.71	4322314.33	Метод спутниковых геодезических измерений (определений)	0.10	Mt = 0.1 , вычислено с помощью программного обеспечения EFT Field Survey
н19У	-	-	439910.21	4322312.90	Метод спутниковых геодезических измерений (определений)	0.10	Mt = 0.1 , вычислено с помощью программного обеспечения EFT Field Survey
н20У	-	-	439902.02	4322312.43	Метод спутниковых геодезических измерений (определений)	0.10	Mt = 0.1 , вычислено с помощью программного обеспечения EFT Field Survey
н21У	-	-	439896.36	4322312.36	Метод спутниковых геодезических измерений (определений)	0.10	Mt = 0.1 , вычислено с помощью программного обеспечения EFT Field Survey
н22У	-	-	439880.12	4322312.49	Метод спутниковых геодезических измерений (определений)	0.10	Mt = 0.1 , вычислено с помощью программного обеспечения EFT Field Survey
н23У	-	-	439871.85	4322312.49	Метод спутниковых геодезических измерений (определений)	0.10	Mt = 0.1 , вычислено с помощью программного обеспечения EFT Field Survey
н24У	-	-	439867.96	4322312.71	Метод спутниковых геодезических измерений (определений)	0.10	Mt = 0.1 , вычислено с помощью программного обеспечения EFT Field Survey
н25У	-	-	439867.24	4322317.80	Метод спутниковых геодезических измерений (определений)	0.10	Mt = 0.1 , вычислено с помощью программного обеспечения EFT Field Survey

**1. Сведения о характерных точках границы уточняемого земельного участка  
с кадастровым номером 35:17:0303023:19**

н26У	-	-	439866. 37	4322323 .07	Метод спутниковых геодезических измерений (определений)	0.10	Mt = 0.1 , вычислено с помощью программного обеспечения EFT Field Survey
н27У	-	-	439865. 97	4322327 .04	Метод спутниковых геодезических измерений (определений)	0.10	Mt = 0.1 , вычислено с помощью программного обеспечения EFT Field Survey
н28У	-	-	439865. 31	4322331 .29	Метод спутниковых геодезических измерений (определений)	0.10	Mt = 0.1 , вычислено с помощью программного обеспечения EFT Field Survey
н29У	-	-	439864. 48	4322334 .11	Метод спутниковых геодезических измерений (определений)	0.10	Mt = 0.1 , вычислено с помощью программного обеспечения EFT Field Survey
н30У	-	-	439841. 38	4322327 .07	Метод спутниковых геодезических измерений (определений)	0.10	Mt = 0.1 , вычислено с помощью программного обеспечения EFT Field Survey
н31У	-	-	439845. 94	4322295 .21	Метод спутниковых геодезических измерений (определений)	0.10	Mt = 0.1 , вычислено с помощью программного обеспечения EFT Field Survey
н32У	-	-	439883. 12	4322297 .09	Метод спутниковых геодезических измерений (определений)	0.10	Mt = 0.1 , вычислено с помощью программного обеспечения EFT Field Survey
н17У	-	-	439926. 17	4322299 .26	Метод спутниковых геодезических измерений (определений)	0.10	Mt = 0.1 , вычислено с помощью программного обеспечения EFT Field Survey

**2. Сведения о частях границ уточняемого земельного участка  
с кадастровым номером 35:17:0303023:19**

Обозначение части границ		Горизонтальное проложение (S), м	Описание прохождения части границ	Отметка о наличии земельного спора о местоположении границ земельного участка
от т.	до т.			
1	2	3	4	5
н17У	н18У	15.08	-	-
н18У	н19У	15.57	-	-
н19У	н20У	8.20	-	-
н20У	н21У	5.66	-	-
н21У	н22У	16.24	-	-
н22У	н23У	8.27	-	-
н23У	н24У	3.90	-	-
н24У	н25У	5.14	-	-

н25У	н26У	5.34	-	-
н26У	н27У	3.99	-	-
н27У	н28У	4.30	-	-
н28У	н29У	2.94	-	-
н29У	н30У	24.15	-	-
н30У	н31У	32.18	-	-
н31У	н32У	37.23	-	-
н32У	н17У	43.10	-	-

**3. Общие сведения об уточняемом земельном участке  
с кадастровым номером 35:17:0303023:19**

№ п/п	Наименование характеристик земельного участка	Значение характеристики
1	2	3
1	Адрес земельного участка	Российская Федерация, Вологодская область, район Кичменгско-Городецкий, сельсовет Кичменгское, деревня Княжигора, улица Вологодская, бокс 25
	Местоположение земельного участка (при отсутствии присвоенного адреса)	-
	Дополнительные сведения о местоположении земельного участка	Российская Федерация, Вологодская область, Кичменгско-Городецкий муниципальный район, сельское поселение Городецкое, деревня Княжигора, улица Вологодская, 25
2	Площадь земельного участка ± величина погрешности определения площади ( $P \pm \Delta P$ ), м <sup>2</sup>	1705 ± 14
3	Формула, примененная для расчета предельной допустимой погрешности определения площади земельного участка ( $\Delta P$ ), м <sup>2</sup>	$\Delta P = 3,5 * M_t * \sqrt{P} = 3,5 * 0,1 * \sqrt{1705} = 14$
4	Площадь земельного участка согласно сведениям Единого государственного реестра недвижимости (Ркад), м <sup>2</sup>	1800
5	Оценка расхождения Р и Ркад ( $P - P_{кад}$ ), м <sup>2</sup>	95
6	Предельный минимальный и максимальный размер земельного участка (Рмин и Рмакс), м <sup>2</sup>	- -
7	Кадастровый или иной номер (обозначение) здания, сооружения, объекта незавершенного строительства, расположенного на земельном участке	35:17:0303023:101
8	Иные сведения	-

## Сведения об уточняемых земельных участках

### 1. Сведения о характерных точках границы уточняемого земельного участка с кадастровым номером 35:17:0303023:21

Зона № -

Обозначение характерных точек границ	Существующие координаты, м		Уточненные координаты, м		Метод определения координат	Средняя квадратическая погрешность определения координат характерной точки (Mt), м	Формулы, примененные для расчета средней квадратической погрешности определения координат характерной точки (Mt), м
	X	Y	X	Y			
1	2	3	4	5	6	7	8
н33У	-	-	440186.87	4322513.88	Метод спутниковых геодезических измерений (определений)	0.10	Mt = 0.1 , вычислено с помощью программного обеспечения EFT Field Survey
н34У	-	-	440187.76	4322514.01	Метод спутниковых геодезических измерений (определений)	0.10	Mt = 0.1 , вычислено с помощью программного обеспечения EFT Field Survey
н35У	-	-	440182.99	4322539.52	Метод спутниковых геодезических измерений (определений)	0.10	Mt = 0.1 , вычислено с помощью программного обеспечения EFT Field Survey
н36У	-	-	440133.01	4322529.80	Метод спутниковых геодезических измерений (определений)	0.10	Mt = 0.1 , вычислено с помощью программного обеспечения EFT Field Survey
н37У	-	-	440139.01	4322503.97	Метод спутниковых геодезических измерений (определений)	0.10	Mt = 0.1 , вычислено с помощью программного обеспечения EFT Field Survey
н33У	-	-	440186.87	4322513.88	Метод спутниковых геодезических измерений (определений)	0.10	Mt = 0.1 , вычислено с помощью программного обеспечения EFT Field Survey

### 2. Сведения о частях границ уточняемого земельного участка с кадастровым номером 35:17:0303023:21

Обозначение части границ		Горизонтальное проложение (S), м	Описание прохождения части границ	Отметка о наличии земельного спора о местоположении границ земельного участка
от т.	до т.			
1	2	3	4	5
н33У	н34У	0.90	-	-
н34У	н35У	25.95	-	-
н35У	н36У	50.92	-	-
н36У	н37У	26.52	-	-
н37У	н33У	48.88	-	-

**3. Общие сведения об уточняемом земельном участке  
с кадастровым номером 35:17:0303023:21**

№ п/п	Наименование характеристик земельного участка	Значение характеристики
1	2	3
1	Адрес земельного участка	Российская Федерация, 161400, Вологодская область, район Кичменгско-Городецкий, сельсовет Кичменгское, деревня Княжигора, дом 124
	Местоположение земельного участка (при отсутствии присвоенного адреса)	-
	Дополнительные сведения о местоположении земельного участка	-
2	Площадь земельного участка ± величина погрешности определения площади ( $P \pm \Delta P$ ), м <sup>2</sup>	1319 ± 13
3	Формула, примененная для расчета предельной допустимой погрешности определения площади земельного участка ( $\Delta P$ ), м <sup>2</sup>	$\Delta P = 3,5 * M_t * \sqrt{P} = 3,5 * 0,1 * \sqrt{1319} = 13$
4	Площадь земельного участка согласно сведениям Единого государственного реестра недвижимости (Ркад), м <sup>2</sup>	1334
5	Оценка расхождения Р и Ркад ( $P - P_{кад}$ ), м <sup>2</sup>	15
6	Предельный минимальный и максимальный размер земельного участка ( $P_{мин}$ и $P_{макс}$ ), м <sup>2</sup>	- -
7	Кадастровый или иной номер (обозначение) здания, сооружения, объекта незавершенного строительства, расположенного на земельном участке	35:17:0301002:55
8	Иные сведения	-



## Сведения об уточняемых земельных участках

### 1. Сведения о характерных точках границы уточняемого земельного участка с кадастровым номером 35:17:0303023:28

Зона № -

Обозначение характерных точек границ	Существующие координаты, м		Уточненные координаты, м		Метод определения координат	Средняя квадратическая погрешность определения координат характерной точки (Mt), м	Формулы, примененные для расчета средней квадратической погрешности определения координат характерной точки (Mt), м
	X	Y	X	Y			
1	2	3	4	5	6	7	8
н38У	-	-	439853. 38	4322128 .78	Метод спутниковых геодезических измерений (определений)	0.10	Mt = 0.1 , вычислено с помощью программного обеспечения EFT Field Survey
н39У	-	-	439858. 58	4322158 .60	Метод спутниковых геодезических измерений (определений)	0.10	Mt = 0.1 , вычислено с помощью программного обеспечения EFT Field Survey
н40У	-	-	439814. 92	4322168 .73	Метод спутниковых геодезических измерений (определений)	0.10	Mt = 0.1 , вычислено с помощью программного обеспечения EFT Field Survey
н41У	-	-	439809. 18	4322128 .72	Метод спутниковых геодезических измерений (определений)	0.10	Mt = 0.1 , вычислено с помощью программного обеспечения EFT Field Survey
н42У	-	-	439817. 88	4322125 .95	Метод спутниковых геодезических измерений (определений)	0.10	Mt = 0.1 , вычислено с помощью программного обеспечения EFT Field Survey
н43У	-	-	439825. 75	4322128 .45	Метод спутниковых геодезических измерений (определений)	0.10	Mt = 0.1 , вычислено с помощью программного обеспечения EFT Field Survey
н44У	-	-	439836. 30	4322129 .28	Метод спутниковых геодезических измерений (определений)	0.10	Mt = 0.1 , вычислено с помощью программного обеспечения EFT Field Survey
н38У	-	-	439853. 38	4322128 .78	Метод спутниковых геодезических измерений (определений)	0.10	Mt = 0.1 , вычислено с помощью программного обеспечения EFT Field Survey

**2. Сведения о частях границ уточняемого земельного участка  
с кадастровым номером 35:17:0303023:28**

Обозначение части границ		Горизонтальное проложение (S), м	Описание прохождения части границ	Отметка о наличии земельного спора о местоположении границ земельного участка
от т.	до т.			
1	2	3	4	5
н38У	н39У	30.27	-	-
н39У	н40У	44.82	-	-
н40У	н41У	40.42	-	-
н41У	н42У	9.13	-	-
н42У	н43У	8.26	-	-
н43У	н44У	10.58	-	-
н44У	н38У	17.09	-	-

**3. Общие сведения об уточняемом земельном участке  
с кадастровым номером 35:17:0303023:28**

№ п/п	Наименование характеристик земельного участка	Значение характеристики
1	2	3
1	Адрес земельного участка	Российская Федерация, Вологодская область, район Кичменгско-Городецкий, деревня Княжигора, улица Вологодская, дом 11
	Местоположение земельного участка (при отсутствии присвоенного адреса)	-
	Дополнительные сведения о местоположении земельного участка	Вологодская область, Кичменгско-Городецкий район, д Княжигора, ул Вологодская, д 11
2	Площадь земельного участка ± величина погрешности определения площади ( $P \pm \Delta P$ ), м <sup>2</sup>	1580 ± 14
3	Формула, примененная для расчета предельной допустимой погрешности определения площади земельного участка ( $\Delta P$ ), м <sup>2</sup>	$\Delta P = 3,5 * M_t * \sqrt{P} = 3.5 * 0,1 * \sqrt{1580} = 14$
4	Площадь земельного участка согласно сведениям Единого государственного реестра недвижимости (Ркад), м <sup>2</sup>	1600
5	Оценка расхождения Р и Ркад ( $P - P_{кад}$ ), м <sup>2</sup>	20
6	Предельный минимальный и максимальный размер земельного участка ( $P_{мин}$ и $P_{макс}$ ), м <sup>2</sup>	- -
7	Кадастровый или иной номер (обозначение) здания, сооружения, объекта незавершенного строительства, расположенного на земельном участке	35:17:0303023:146
8	Иные сведения	-

## Сведения об уточняемых земельных участках

### 1. Сведения о характерных точках границы уточняемого земельного участка с кадастровым номером 35:17:0303023:33

Зона № -

Обозначение характерных точек границ	Существующие координаты, м		Уточненные координаты, м		Метод определения координат	Средняя квадратическая погрешность определения координат характерной точки (Mt), м	Формулы, примененные для расчета средней квадратической погрешности определения координат характерной точки (Mt), м
	X	Y	X	Y			
1	2	3	4	5	6	7	8
н45У	-	-	439805.01	4322371.89	Метод спутниковых геодезических измерений (определений)	0.10	Mt = 0.1 , вычислено с помощью программного обеспечения EFT Field Survey
н46У	-	-	439802.81	4322395.87	Метод спутниковых геодезических измерений (определений)	0.10	Mt = 0.1 , вычислено с помощью программного обеспечения EFT Field Survey
н47У	-	-	439772.20	4322393.38	Метод спутниковых геодезических измерений (определений)	0.10	Mt = 0.1 , вычислено с помощью программного обеспечения EFT Field Survey
н48У	-	-	439776.87	4322366.86	Метод спутниковых геодезических измерений (определений)	0.10	Mt = 0.1 , вычислено с помощью программного обеспечения EFT Field Survey
н45У	-	-	439805.01	4322371.89	Метод спутниковых геодезических измерений (определений)	0.10	Mt = 0.1 , вычислено с помощью программного обеспечения EFT Field Survey

### 2. Сведения о частях границ уточняемого земельного участка с кадастровым номером 35:17:0303023:33

Обозначение части границ		Горизонтальное проложение (S), м	Описание прохождения части границ	Отметка о наличии земельного спора о местоположении границ земельного участка
от т.	до т.			
1	2	3	4	5
н45У	н46У	24.08	-	-
н46У	н47У	30.71	-	-
н47У	н48У	26.93	-	-
н48У	н45У	28.59	-	-

**3. Общие сведения об уточняемом земельном участке  
с кадастровым номером 35:17:0303023:33**

№ п/п	Наименование характеристик земельного участка	Значение характеристики
1	2	3
1	Адрес земельного участка	Российская Федерация, Вологодская область, район Кичменгско-Городецкий, деревня Княжигора, улица Вологодская, дом 31
	Местоположение земельного участка (при отсутствии присвоенного адреса)	-
	Дополнительные сведения о местоположении земельного участка	Вологодская область, р-н Кичменгско-Городецкий, д Княжигора, ул Вологодская, д 31
2	Площадь земельного участка ± величина погрешности определения площади ( $P \pm \Delta P$ ), м <sup>2</sup>	755 ± 10
3	Формула, примененная для расчета предельной допустимой погрешности определения площади земельного участка ( $\Delta P$ ), м <sup>2</sup>	$\Delta P = 3,5 * M_t * \sqrt{P} = 3.5 * 0,1 * \sqrt{755} = 10$
4	Площадь земельного участка согласно сведениям Единого государственного реестра недвижимости (Ркад), м <sup>2</sup>	850
5	Оценка расхождения P и Ркад (P - Ркад), м <sup>2</sup>	95
6	Предельный минимальный и максимальный размер земельного участка (Рмин и Рмакс), м <sup>2</sup>	- -
7	Кадастровый или иной номер (обозначение) здания, сооружения, объекта незавершенного строительства, расположенного на земельном участке	35:17:0301001:76
8	Иные сведения	-

## Сведения об уточняемых земельных участках

### 1. Сведения о характерных точках границы уточняемого земельного участка с кадастровым номером 35:17:0303023:35

Зона № -

Обозначение характерных точек границ	Существующие координаты, м		Уточненные координаты, м		Метод определения координат	Средняя квадратическая погрешность определения координат характерной точки (Mt), м	Формулы, примененные для расчета средней квадратической погрешности определения координат характерной точки (Mt), м
	X	Y	X	Y			
1	2	3	4	5	6	7	8
н49У	-	-	439841. 26	4322037. .21	Метод спутниковых геодезических измерений (определений)	0.10	Mt = 0.1 , вычислено с помощью программного обеспечения EFT Field Survey
н50У	-	-	439840. 13	4322038. .61	Метод спутниковых геодезических измерений (определений)	0.10	Mt = 0.1 , вычислено с помощью программного обеспечения EFT Field Survey
н51У	-	-	439844. 88	4322069. .97	Метод спутниковых геодезических измерений (определений)	0.10	Mt = 0.1 , вычислено с помощью программного обеспечения EFT Field Survey
н52У	-	-	439821. 18	4322070. .98	Метод спутниковых геодезических измерений (определений)	0.10	Mt = 0.1 , вычислено с помощью программного обеспечения EFT Field Survey
н53У	-	-	439821. 28	4322083. .77	Метод спутниковых геодезических измерений (определений)	0.10	Mt = 0.1 , вычислено с помощью программного обеспечения EFT Field Survey
н54У	-	-	439807. 21	4322093. .08	Метод спутниковых геодезических измерений (определений)	0.10	Mt = 0.1 , вычислено с помощью программного обеспечения EFT Field Survey
н55У	-	-	439802. 20	4322093. .86	Метод спутниковых геодезических измерений (определений)	0.10	Mt = 0.1 , вычислено с помощью программного обеспечения EFT Field Survey
н56У	-	-	439801. 72	4322090. .61	Метод спутниковых геодезических измерений (определений)	0.10	Mt = 0.1 , вычислено с помощью программного обеспечения EFT Field Survey
н57У	-	-	439800. 78	4322090. .73	Метод спутниковых геодезических измерений (определений)	0.10	Mt = 0.1 , вычислено с помощью программного обеспечения EFT Field Survey

**1. Сведения о характерных точках границы уточняемого земельного участка  
с кадастровым номером 35:17:0303023:35**

н58У	-	-	439799. 74	4322083 .65	Метод спутниковых геодезических измерений (определений)	0.10	Mt = 0.1 , вычислено с помощью программного обеспечения EFT Field Survey
н59У	-	-	439800. 50	4322083 .53	Метод спутниковых геодезических измерений (определений)	0.10	Mt = 0.1 , вычислено с помощью программного обеспечения EFT Field Survey
н60У	-	-	439794. 44	4322051 .22	Метод спутниковых геодезических измерений (определений)	0.10	Mt = 0.1 , вычислено с помощью программного обеспечения EFT Field Survey
н61У	-	-	439794. 09	4322051 .29	Метод спутниковых геодезических измерений (определений)	0.10	Mt = 0.1 , вычислено с помощью программного обеспечения EFT Field Survey
н62У	-	-	439793. 67	4322049 .03	Метод спутниковых геодезических измерений (определений)	0.10	Mt = 0.1 , вычислено с помощью программного обеспечения EFT Field Survey
н49У	-	-	439841. 26	4322037 .21	Метод спутниковых геодезических измерений (определений)	0.10	Mt = 0.1 , вычислено с помощью программного обеспечения EFT Field Survey

**2. Сведения о частях границ уточняемого земельного участка  
с кадастровым номером 35:17:0303023:35**

Обозначение части границ		Горизонтальное проложение (S), м	Описание прохождения части границ	Отметка о наличии земельного спора о местоположении границ земельного участка
от т.	до т.			
1	2	3	4	5
н49У	н50У	1.80	-	-
н50У	н51У	31.72	-	-
н51У	н52У	23.72	-	-
н52У	н53У	12.79	-	-
н53У	н54У	16.87	-	-
н54У	н55У	5.07	-	-
н55У	н56У	3.29	-	-
н56У	н57У	0.95	-	-
н57У	н58У	7.16	-	-
н58У	н59У	0.77	-	-
н59У	н60У	32.87	-	-
н60У	н61У	0.36	-	-
н61У	н62У	2.30	-	-
н62У	н49У	49.04	-	-

**3. Общие сведения об уточняемом земельном участке  
с кадастровым номером 35:17:0303023:35**

№ п/п	Наименование характеристик земельного участка	Значение характеристики
1	2	3
1	Адрес земельного участка	Российская Федерация, Вологодская область, район Кичменгско-Городецкий, деревня Княжигора, улица Вологодская, дом 7
	Местоположение земельного участка (при отсутствии присвоенного адреса)	-
	Дополнительные сведения о местоположении земельного участка	Вологодская область, Кичменгско-Городецкий район, д. Княжигора, ул. Вологодская, д. 7
2	Площадь земельного участка ± величина погрешности определения площади ( $P \pm \Delta P$ ), м <sup>2</sup>	1712 ± 14
3	Формула, примененная для расчета предельной допустимой погрешности определения площади земельного участка ( $\Delta P$ ), м <sup>2</sup>	$\Delta P = 3,5 * M_t * \sqrt{P} = 3.5 * 0,1 * \sqrt{1712} = 14$
4	Площадь земельного участка согласно сведениям Единого государственного реестра недвижимости (Ркад), м <sup>2</sup>	2500
5	Оценка расхождения P и Ркад (P - Ркад), м <sup>2</sup>	788
6	Предельный минимальный и максимальный размер земельного участка (Рмин и Рмакс), м <sup>2</sup>	- -
7	Кадастровый или иной номер (обозначение) здания, сооружения, объекта незавершенного строительства, расположенного на земельном участке	35:17:0303023:165
8	Иные сведения	-

## Сведения об уточняемых земельных участках

### 1. Сведения о характерных точках границы уточняемого земельного участка с кадастровым номером 35:17:0303023:40

Зона № -

Обозначение характерных точек границ	Существующие координаты, м		Уточненные координаты, м		Метод определения координат	Средняя квадратическая погрешность определения координат характерной точки (Mt), м	Формулы, примененные для расчета средней квадратической погрешности определения координат характерной точки (Mt), м
	X	Y	X	Y			
1	2	3	4	5	6	7	8
н63У	-	-	439818.58	4322468.17	Метод спутниковых геодезических измерений (определений)	0.10	Mt = 0.1 , вычислено с помощью программного обеспечения EFT Field Survey
н64У	-	-	439818.34	4322474.60	Метод спутниковых геодезических измерений (определений)	0.10	Mt = 0.1 , вычислено с помощью программного обеспечения EFT Field Survey
н65У	-	-	439829.13	4322475.14	Метод спутниковых геодезических измерений (определений)	0.10	Mt = 0.1 , вычислено с помощью программного обеспечения EFT Field Survey
н66У	-	-	439832.53	4322507.42	Метод спутниковых геодезических измерений (определений)	0.10	Mt = 0.1 , вычислено с помощью программного обеспечения EFT Field Survey
н67У	-	-	439786.51	4322510.54	Метод спутниковых геодезических измерений (определений)	0.10	Mt = 0.1 , вычислено с помощью программного обеспечения EFT Field Survey
н68У	-	-	439785.15	4322510.63	Метод спутниковых геодезических измерений (определений)	0.10	Mt = 0.1 , вычислено с помощью программного обеспечения EFT Field Survey
н69У	-	-	439772.94	4322471.97	Метод спутниковых геодезических измерений (определений)	0.10	Mt = 0.1 , вычислено с помощью программного обеспечения EFT Field Survey
н70У	-	-	439814.60	4322467.75	Метод спутниковых геодезических измерений (определений)	0.10	Mt = 0.1 , вычислено с помощью программного обеспечения EFT Field Survey



**1. Сведения о характерных точках границы уточняемого земельного участка с кадастровым номером 35:17:0303023:40**

н63У	-	-	439818.58	4322468.17	Метод спутниковых геодезических измерений (определений)	0.10	Mt = 0.1 , вычислено с помощью программного обеспечения EFT Field Survey
------	---	---	-----------	------------	---	------	--

**2. Сведения о частях границ уточняемого земельного участка с кадастровым номером 35:17:0303023:40**

Обозначение части границ		Горизонтальное проложение (S), м	Описание прохождения части границ	Отметка о наличии земельного спора о местоположении границ земельного участка
от т.	до т.			
1	2	3	4	5
н63У	н64У	6.43	-	-
н64У	н65У	10.80	-	-
н65У	н66У	32.46	-	-
н66У	н67У	46.13	-	-
н67У	н68У	1.36	-	-
н68У	н69У	40.54	-	-
н69У	н70У	41.87	-	-
н70У	н63У	4.00	-	-

**3. Общие сведения об уточняемом земельном участке с кадастровым номером 35:17:0303023:40**

№ п/п	Наименование характеристик земельного участка	Значение характеристики
1	2	3
1	Адрес земельного участка	Российская Федерация, Вологодская область, район Кичменгско-Городецкий, сельсовет Кичменгский, деревня Княжигора
	Местоположение земельного участка (при отсутствии присвоенного адреса)	-
	Дополнительные сведения о местоположении земельного участка	-
2	Площадь земельного участка ± величина погрешности определения площади (P ± ΔP), м2	1999 ± 16
3	Формула, примененная для расчета предельной допустимой погрешности определения площади земельного участка (ΔP), м2	$\Delta P = 3,5 * Mt * \sqrt{P} = 3.5 * 0,1 * \sqrt{1999} = 16$
4	Площадь земельного участка согласно сведениям Единого государственного реестра недвижимости (Ркад), м2	4400
5	Оценка расхождения P и Ркад (P - Ркад), м2	2401
6	Предельный минимальный и максимальный размер земельного участка (Рмин и Рмакс), м2	- -
7	Кадастровый или иной номер (обозначение) здания, сооружения, объекта незавершенного строительства, расположенного на земельном участке	-
8	Иные сведения	-

## Сведения об уточняемых земельных участках

### 1. Сведения о характерных точках границы уточняемого земельного участка с кадастровым номером 35:17:0303023:46

Зона № -

Обозначение характерных точек границ	Существующие координаты, м		Уточненные координаты, м		Метод определения координат	Средняя квадратическая погрешность определения координат характерной точки (Mt), м	Формулы, примененные для расчета средней квадратической погрешности определения координат характерной точки (Mt), м
	X	Y	X	Y			
1	2	3	4	5	6	7	8
н71У	-	-	440326.57	4322425.06	Метод спутниковых геодезических измерений (определений)	0.10	Mt = 0.1 , вычислено с помощью программного обеспечения EFT Field Survey
н72У	-	-	440310.12	4322470.57	Метод спутниковых геодезических измерений (определений)	0.10	Mt = 0.1 , вычислено с помощью программного обеспечения EFT Field Survey
н73У	-	-	440278.58	4322457.50	Метод спутниковых геодезических измерений (определений)	0.10	Mt = 0.1 , вычислено с помощью программного обеспечения EFT Field Survey
н74У	-	-	440295.33	4322414.17	Метод спутниковых геодезических измерений (определений)	0.10	Mt = 0.1 , вычислено с помощью программного обеспечения EFT Field Survey
н71У	-	-	440326.57	4322425.06	Метод спутниковых геодезических измерений (определений)	0.10	Mt = 0.1 , вычислено с помощью программного обеспечения EFT Field Survey

### 2. Сведения о частях границ уточняемого земельного участка с кадастровым номером 35:17:0303023:46

Обозначение части границ		Горизонтальное проложение (S), м	Описание прохождения части границ	Отметка о наличии земельного спора о местоположении границ земельного участка
от т.	до т.			
1	2	3	4	5
н71У	н72У	48.39	-	-
н72У	н73У	34.14	-	-
н73У	н74У	46.45	-	-
н74У	н71У	33.08	-	-

**3. Общие сведения об уточняемом земельном участке  
с кадастровым номером 35:17:0303023:46**

№ п/п	Наименование характеристик земельного участка	Значение характеристики
1	2	3
1	Адрес земельного участка	Российская Федерация, Вологодская область, район Кичменгско-Городецкий, деревня Княжигора, улица Полярная, дом 13
	Местоположение земельного участка (при отсутствии присвоенного адреса)	-
	Дополнительные сведения о местоположении земельного участка	Вологодская область, Кичменгско-Городецкий район, д Княжигора, ул Полярная, д 13
2	Площадь земельного участка ± величина погрешности определения площади ( $P \pm \Delta P$ ), м <sup>2</sup>	1593 ± 14
3	Формула, примененная для расчета предельной допустимой погрешности определения площади земельного участка ( $\Delta P$ ), м <sup>2</sup>	$\Delta P = 3,5 * M_t * \sqrt{P} = 3.5 * 0,1 * \sqrt{1593} = 14$
4	Площадь земельного участка согласно сведениям Единого государственного реестра недвижимости (Ркад), м <sup>2</sup>	1500
5	Оценка расхождения Р и Ркад ( $P - P_{кад}$ ), м <sup>2</sup>	93
6	Предельный минимальный и максимальный размер земельного участка ( $P_{мин}$ и $P_{макс}$ ), м <sup>2</sup>	- -
7	Кадастровый или иной номер (обозначение) здания, сооружения, объекта незавершенного строительства, расположенного на земельном участке	35:17:0303023:175
8	Иные сведения	-

## Сведения об уточняемых земельных участках

### 1. Сведения о характерных точках границы уточняемого земельного участка с кадастровым номером 35:17:0303023:47

Зона № -

Обозначение характерных точек границ	Существующие координаты, м		Уточненные координаты, м		Метод определения координат	Средняя квадратическая погрешность определения координат характерной точки (Mt), м	Формулы, примененные для расчета средней квадратической погрешности определения координат характерной точки (Mt), м
	X	Y	X	Y			
1	2	3	4	5	6	7	8
н75У	-	-	439883.09	4322259.05	Метод спутниковых геодезических измерений (определений)	0.10	Mt = 0.1 , вычислено с помощью программного обеспечения EFT Field Survey
н32У	-	-	439883.12	4322297.09	Метод спутниковых геодезических измерений (определений)	0.10	Mt = 0.1 , вычислено с помощью программного обеспечения EFT Field Survey
н31У	-	-	439845.94	4322295.21	Метод спутниковых геодезических измерений (определений)	0.10	Mt = 0.1 , вычислено с помощью программного обеспечения EFT Field Survey
н76У	-	-	439848.19	4322258.92	Метод спутниковых геодезических измерений (определений)	0.10	Mt = 0.1 , вычислено с помощью программного обеспечения EFT Field Survey
н75У	-	-	439883.09	4322259.05	Метод спутниковых геодезических измерений (определений)	0.10	Mt = 0.1 , вычислено с помощью программного обеспечения EFT Field Survey

### 2. Сведения о частях границ уточняемого земельного участка с кадастровым номером 35:17:0303023:47

Обозначение части границ		Горизонтальное проложение (S), м	Описание прохождения части границ	Отметка о наличии земельного спора о местоположении границ земельного участка
от т.	до т.			
1	2	3	4	5
н75У	н32У	38.04	-	-
н32У	н31У	37.23	-	-
н31У	н76У	36.36	-	-
н76У	н75У	34.90	-	-

**3. Общие сведения об уточняемом земельном участке  
с кадастровым номером 35:17:0303023:47**

№ п/п	Наименование характеристик земельного участка	Значение характеристики
1	2	3
1	Адрес земельного участка	Российская Федерация, Вологодская область, район Кичменгско-Городецкий, деревня Княжигора, улица Подгорная, дом 32
	Местоположение земельного участка (при отсутствии присвоенного адреса)	-
	Дополнительные сведения о местоположении земельного участка	Вологодская область, р-н Кичменгско-Городецкий, д Княжигора, ул Подгорная, д 32
2	Площадь земельного участка ± величина погрешности определения площади ( $P \pm \Delta P$ ), м <sup>2</sup>	1341 ± 13
3	Формула, примененная для расчета предельной допустимой погрешности определения площади земельного участка ( $\Delta P$ ), м <sup>2</sup>	$\Delta P = 3,5 * M_t * \sqrt{P} = 3.5 * 0,1 * \sqrt{1341} = 13$
4	Площадь земельного участка согласно сведениям Единого государственного реестра недвижимости (Ркад), м <sup>2</sup>	1200
5	Оценка расхождения Р и Ркад ( $P - P_{кад}$ ), м <sup>2</sup>	141
6	Предельный минимальный и максимальный размер земельного участка ( $P_{мин}$ и $P_{макс}$ ), м <sup>2</sup>	- -
7	Кадастровый или иной номер (обозначение) здания, сооружения, объекта незавершенного строительства, расположенного на земельном участке	35:17:0303010:465
8	Иные сведения	-

## Сведения об уточняемых земельных участках

### 1. Сведения о характерных точках границы уточняемого земельного участка с кадастровым номером 35:17:0303023:48

Зона № -

Обозначение характерных точек границ	Существующие координаты, м		Уточненные координаты, м		Метод определения координат	Средняя квадратическая погрешность определения координат характерной точки (Mt), м	Формулы, примененные для расчета средней квадратической погрешности определения координат характерной точки (Mt), м
	X	Y	X	Y			
1	2	3	4	5	6	7	8
н77У	-	-	440072.68	4322457.15	Метод спутниковых геодезических измерений (определений)	0.10	Mt = 0.1 , вычислено с помощью программного обеспечения EFT Field Survey
н78У	-	-	440072.48	4322458.41	Метод спутниковых геодезических измерений (определений)	0.10	Mt = 0.1 , вычислено с помощью программного обеспечения EFT Field Survey
н79У	-	-	440073.29	4322458.60	Метод спутниковых геодезических измерений (определений)	0.10	Mt = 0.1 , вычислено с помощью программного обеспечения EFT Field Survey
н80У	-	-	440084.17	4322460.56	Метод спутниковых геодезических измерений (определений)	0.10	Mt = 0.1 , вычислено с помощью программного обеспечения EFT Field Survey
н81У	-	-	440081.73	4322472.21	Метод спутниковых геодезических измерений (определений)	0.10	Mt = 0.1 , вычислено с помощью программного обеспечения EFT Field Survey
н82У	-	-	440079.83	4322473.37	Метод спутниковых геодезических измерений (определений)	0.10	Mt = 0.1 , вычислено с помощью программного обеспечения EFT Field Survey
н83У	-	-	440076.99	4322474.32	Метод спутниковых геодезических измерений (определений)	0.10	Mt = 0.1 , вычислено с помощью программного обеспечения EFT Field Survey
н84У	-	-	440076.21	4322477.25	Метод спутниковых геодезических измерений (определений)	0.10	Mt = 0.1 , вычислено с помощью программного обеспечения EFT Field Survey
н85У	-	-	440071.28	4322479.76	Метод спутниковых геодезических измерений (определений)	0.10	Mt = 0.1 , вычислено с помощью программного обеспечения EFT Field Survey

**1. Сведения о характерных точках границы уточняемого земельного участка  
с кадастровым номером 35:17:0303023:48**

н86У	-	-	440035. 75	4322484 .84	Метод спутниковых геодезических измерений (определений)	0.10	Mt = 0.1 , вычислено с помощью программного обеспечения EFT Field Survey
н87У	-	-	440031. 18	4322488 .95	Метод спутниковых геодезических измерений (определений)	0.10	Mt = 0.1 , вычислено с помощью программного обеспечения EFT Field Survey
н88У	-	-	440021. 93	4322489 .99	Метод спутниковых геодезических измерений (определений)	0.10	Mt = 0.1 , вычислено с помощью программного обеспечения EFT Field Survey
н89У	-	-	440019. 24	4322488 .79	Метод спутниковых геодезических измерений (определений)	0.10	Mt = 0.1 , вычислено с помощью программного обеспечения EFT Field Survey
н90У	-	-	440013. 15	4322489 .25	Метод спутниковых геодезических измерений (определений)	0.10	Mt = 0.1 , вычислено с помощью программного обеспечения EFT Field Survey
н91У	-	-	440009. 81	4322482 .52	Метод спутниковых геодезических измерений (определений)	0.10	Mt = 0.1 , вычислено с помощью программного обеспечения EFT Field Survey
н92У	-	-	440011. 97	4322448 .85	Метод спутниковых геодезических измерений (определений)	0.10	Mt = 0.1 , вычислено с помощью программного обеспечения EFT Field Survey
н93У	-	-	440014. 64	4322433 .53	Метод спутниковых геодезических измерений (определений)	0.10	Mt = 0.1 , вычислено с помощью программного обеспечения EFT Field Survey
н94У	-	-	440025. 34	4322434 .15	Метод спутниковых геодезических измерений (определений)	0.10	Mt = 0.1 , вычислено с помощью программного обеспечения EFT Field Survey
н95У	-	-	440024. 67	4322451 .07	Метод спутниковых геодезических измерений (определений)	0.10	Mt = 0.1 , вычислено с помощью программного обеспечения EFT Field Survey
н96У	-	-	440050. 64	4322454 .36	Метод спутниковых геодезических измерений (определений)	0.10	Mt = 0.1 , вычислено с помощью программного обеспечения EFT Field Survey

**1. Сведения о характерных точках границы уточняемого земельного участка  
с кадастровым номером 35:17:0303023:48**

н97У	-	-	440064. 96	4322456 .76	Метод спутниковых геодезических измерений (определений)	0.10	Mt = 0.1 , вычислено с помощью программного обеспечения EFT Field Survey
н98У	-	-	440071. 07	4322457 .11	Метод спутниковых геодезических измерений (определений)	0.10	Mt = 0.1 , вычислено с помощью программного обеспечения EFT Field Survey
н77У	-	-	440072. 68	4322457 .15	Метод спутниковых геодезических измерений (определений)	0.10	Mt = 0.1 , вычислено с помощью программного обеспечения EFT Field Survey

**2. Сведения о частях границ уточняемого земельного участка  
с кадастровым номером 35:17:0303023:48**

Обозначение части границ		Горизонтальное проложение (S), м	Описание прохождения части границ	Отметка о наличии земельного спора о местоположении границ земельного участка
от т.	до т.			
1	2	3	4	5
н77У	н78У	1.28	-	-
н78У	н79У	0.83	-	-
н79У	н80У	11.06	-	-
н80У	н81У	11.90	-	-
н81У	н82У	2.23	-	-
н82У	н83У	2.99	-	-
н83У	н84У	3.03	-	-
н84У	н85У	5.53	-	-
н85У	н86У	35.89	-	-
н86У	н87У	6.15	-	-
н87У	н88У	9.31	-	-
н88У	н89У	2.95	-	-
н89У	н90У	6.11	-	-
н90У	н91У	7.51	-	-
н91У	н92У	33.74	-	-
н92У	н93У	15.55	-	-
н93У	н94У	10.72	-	-
н94У	н95У	16.93	-	-
н95У	н96У	26.18	-	-
н96У	н97У	14.52	-	-
н97У	н98У	6.12	-	-
н98У	н77У	1.61	-	-



**3. Общие сведения об уточняемом земельном участке  
с кадастровым номером 35:17:0303023:48**

№ п/п	Наименование характеристик земельного участка	Значение характеристики
1	2	3
1	Адрес земельного участка	Российская Федерация, Вологодская область, район Кичменгско-Городецкий, сельсовет Городецкое, деревня Княжигора, улица Полярная, участок 16
	Местоположение земельного участка (при отсутствии присвоенного адреса)	-
	Дополнительные сведения о местоположении земельного участка	Российская Федерация, Вологодская область, Кичменгско-Городецкий муниципальный район, Городецкое сельское поселение, д. Княжигора, ул Полярная, 16
2	Площадь земельного участка $\pm$ величина погрешности определения площади ( $P \pm \Delta P$ ), м <sup>2</sup>	2300 $\pm$ 17
3	Формула, примененная для расчета предельной допустимой погрешности определения площади земельного участка ( $\Delta P$ ), м <sup>2</sup>	$\Delta P = 3,5 * M_t * \sqrt{P} = 3,5 * 0,1 * \sqrt{2300} = 17$
4	Площадь земельного участка согласно сведениям Единого государственного реестра недвижимости (Ркад), м <sup>2</sup>	2400
5	Оценка расхождения P и Ркад (P - Ркад), м <sup>2</sup>	100
6	Предельный минимальный и максимальный размер земельного участка (Рмин и Рмакс), м <sup>2</sup>	- -
7	Кадастровый или иной номер (обозначение) здания, сооружения, объекта незавершенного строительства, расположенного на земельном участке	35:17:0303023:103
8	Иные сведения	-

## Сведения об уточняемых земельных участках

### 1. Сведения о характерных точках границы уточняемого земельного участка с кадастровым номером 35:17:0303023:55

Зона № -

Обозначение характерных точек границ	Существующие координаты, м		Уточненные координаты, м		Метод определения координат	Средняя квадратическая погрешность определения координат характерной точки (Mt), м	Формулы, примененные для расчета средней квадратической погрешности определения координат характерной точки (Mt), м
	X	Y	X	Y			
1	2	3	4	5	6	7	8
н99У	-	-	440099. 41	4322343 .13	Метод спутниковых геодезических измерений (определений)	0.10	Mt = 0.1 , вычислено с помощью программного обеспечения EFT Field Survey
н100У	-	-	440094. 34	4322372 .01	Метод спутниковых геодезических измерений (определений)	0.10	Mt = 0.1 , вычислено с помощью программного обеспечения EFT Field Survey
н101У	-	-	440090. 50	4322389 .81	Метод спутниковых геодезических измерений (определений)	0.10	Mt = 0.1 , вычислено с помощью программного обеспечения EFT Field Survey
н102У	-	-	440073. 25	4322385 .87	Метод спутниковых геодезических измерений (определений)	0.10	Mt = 0.1 , вычислено с помощью программного обеспечения EFT Field Survey
н103У	-	-	440074. 10	4322380 .26	Метод спутниковых геодезических измерений (определений)	0.10	Mt = 0.1 , вычислено с помощью программного обеспечения EFT Field Survey
н104У	-	-	440087. 17	4322382 .72	Метод спутниковых геодезических измерений (определений)	0.10	Mt = 0.1 , вычислено с помощью программного обеспечения EFT Field Survey
н105У	-	-	440089. 36	4322372 .13	Метод спутниковых геодезических измерений (определений)	0.10	Mt = 0.1 , вычислено с помощью программного обеспечения EFT Field Survey
н106У	-	-	440076. 66	4322369 .14	Метод спутниковых геодезических измерений (определений)	0.10	Mt = 0.1 , вычислено с помощью программного обеспечения EFT Field Survey
н107У	-	-	440082. 92	4322339 .22	Метод спутниковых геодезических измерений (определений)	0.10	Mt = 0.1 , вычислено с помощью программного обеспечения EFT Field Survey

**1. Сведения о характерных точках границы уточняемого земельного участка с кадастровым номером 35:17:0303023:55**

н99У	-	-	440099.41	4322343.13	Метод спутниковых геодезических измерений (определений)	0.10	Mt = 0.1 , вычислено с помощью программного обеспечения EFT Field Survey
------	---	---	-----------	------------	---	------	--

**2. Сведения о частях границ уточняемого земельного участка с кадастровым номером 35:17:0303023:55**

Обозначение части границ		Горизонтальное проложение (S), м	Описание прохождения части границ	Отметка о наличии земельного спора о местоположении границ земельного участка
от т.	до т.			
1	2	3	4	5
н99У	н100У	29.32	-	-
н100У	н101У	18.21	-	-
н101У	н102У	17.69	-	-
н102У	н103У	5.67	-	-
н103У	н104У	13.30	-	-
н104У	н105У	10.81	-	-
н105У	н106У	13.05	-	-
н106У	н107У	30.57	-	-
н107У	н99У	16.95	-	-

**3. Общие сведения об уточняемом земельном участке с кадастровым номером 35:17:0303023:55**

№ п/п	Наименование характеристик земельного участка	Значение характеристики
1	2	3
1	Адрес земельного участка	Российская Федерация, Вологодская область, район Кичменгско-Городецкий, сельсовет Кичменгский, деревня Княжигора
	Местоположение земельного участка (при отсутствии присвоенного адреса)	-
	Дополнительные сведения о местоположении земельного участка	-
2	Площадь земельного участка ± величина погрешности определения площади (P ± ΔP), м2	692 ± 9
3	Формула, примененная для расчета предельной допустимой погрешности определения площади земельного участка (ΔP), м2	$\Delta P = 3,5 * Mt * \sqrt{P} = 3.5 * 0,1 * \sqrt{692} = 9$
4	Площадь земельного участка согласно сведениям Единого государственного реестра недвижимости (Pкад), м2	740
5	Оценка расхождения P и Pкад (P - Pкад), м2	48
6	Предельный минимальный и максимальный размер земельного участка (Pмин и Pмакс), м2	- -
7	Кадастровый или иной номер (обозначение) здания, сооружения, объекта незавершенного строительства, расположенного на земельном участке	-
8	Иные сведения	-

## Сведения об уточняемых земельных участках

### 1. Сведения о характерных точках границы уточняемого земельного участка с кадастровым номером 35:17:0303023:56

Зона № -

Обозначение характерных точек границ	Существующие координаты, м		Уточненные координаты, м		Метод определения координат	Средняя квадратическая погрешность определения координат характерной точки (Mt), м	Формулы, примененные для расчета средней квадратической погрешности определения координат характерной точки (Mt), м
	X	Y	X	Y			
1	2	3	4	5	6	7	8
н108У	-	-	440070.74	4322396.88	Метод спутниковых геодезических измерений (определений)	0.10	Mt = 0.1 , вычислено с помощью программного обеспечения EFT Field Survey
н109У	-	-	440063.37	4322436.96	Метод спутниковых геодезических измерений (определений)	0.10	Mt = 0.1 , вычислено с помощью программного обеспечения EFT Field Survey
н110У	-	-	440026.11	4322429.91	Метод спутниковых геодезических измерений (определений)	0.10	Mt = 0.1 , вычислено с помощью программного обеспечения EFT Field Survey
н111У	-	-	440015.75	4322427.94	Метод спутниковых геодезических измерений (определений)	0.10	Mt = 0.1 , вычислено с помощью программного обеспечения EFT Field Survey
н112У	-	-	440020.11	4322385.75	Метод спутниковых геодезических измерений (определений)	0.10	Mt = 0.1 , вычислено с помощью программного обеспечения EFT Field Survey
н108У	-	-	440070.74	4322396.88	Метод спутниковых геодезических измерений (определений)	0.10	Mt = 0.1 , вычислено с помощью программного обеспечения EFT Field Survey

### 2. Сведения о частях границ уточняемого земельного участка с кадастровым номером 35:17:0303023:56

Обозначение части границ		Горизонтальное проложение (S), м	Описание прохождения части границ	Отметка о наличии земельного спора о местоположении границ земельного участка
от т.	до т.			
1	2	3	4	5
н108У	н109У	40.75	-	-
н109У	н110У	37.92	-	-
н110У	н111У	10.55	-	-
н111У	н112У	42.41	-	-
н112У	н108У	51.84	-	-

**3. Общие сведения об уточняемом земельном участке  
с кадастровым номером 35:17:0303023:56**

№ п/п	Наименование характеристик земельного участка	Значение характеристики
1	2	3
1	Адрес земельного участка	Российская Федерация, Вологодская область, район Кичменгско-Городецкий, сельсовет Кичменгский, деревня Княжигора
	Местоположение земельного участка (при отсутствии присвоенного адреса)	-
	Дополнительные сведения о местоположении земельного участка	-
2	Площадь земельного участка ± величина погрешности определения площади ( $P \pm \Delta P$ ), м <sup>2</sup>	2080 ± 16
3	Формула, примененная для расчета предельной допустимой погрешности определения площади земельного участка ( $\Delta P$ ), м <sup>2</sup>	$\Delta P = 3,5 * M_t * \sqrt{P} = 3.5 * 0,1 * \sqrt{2080} = 16$
4	Площадь земельного участка согласно сведениям Единого государственного реестра недвижимости (Ркад), м <sup>2</sup>	1500
5	Оценка расхождения Р и Ркад ( $P - P_{кад}$ ), м <sup>2</sup>	580
6	Предельный минимальный и максимальный размер земельного участка ( $P_{мин}$ и $P_{макс}$ ), м <sup>2</sup>	- -
7	Кадастровый или иной номер (обозначение) здания, сооружения, объекта незавершенного строительства, расположенного на земельном участке	-
8	Иные сведения	-

## Сведения об уточняемых земельных участках

### 1. Сведения о характерных точках границы уточняемого земельного участка с кадастровым номером 35:17:0303023:63

Зона № -

Обозначение характерных точек границ	Существующие координаты, м		Уточненные координаты, м		Метод определения координат	Средняя квадратическая погрешность определения координат характерной точки (Mt), м	Формулы, примененные для расчета средней квадратической погрешности определения координат характерной точки (Mt), м
	X	Y	X	Y			
1	2	3	4	5	6	7	8
н113У	-	-	439815.62	4322438.96	Метод спутниковых геодезических измерений (определений)	0.10	Mt = 0.1 , вычислено с помощью программного обеспечения EFT Field Survey
н70У	-	-	439814.60	4322467.75	Метод спутниковых геодезических измерений (определений)	0.10	Mt = 0.1 , вычислено с помощью программного обеспечения EFT Field Survey
н69У	-	-	439772.94	4322471.97	Метод спутниковых геодезических измерений (определений)	0.10	Mt = 0.1 , вычислено с помощью программного обеспечения EFT Field Survey
н114У	-	-	439767.91	4322451.62	Метод спутниковых геодезических измерений (определений)	0.10	Mt = 0.1 , вычислено с помощью программного обеспечения EFT Field Survey
н115У	-	-	439767.32	4322436.19	Метод спутниковых геодезических измерений (определений)	0.10	Mt = 0.1 , вычислено с помощью программного обеспечения EFT Field Survey
н116У	-	-	439793.96	4322437.06	Метод спутниковых геодезических измерений (определений)	0.10	Mt = 0.1 , вычислено с помощью программного обеспечения EFT Field Survey
н113У	-	-	439815.62	4322438.96	Метод спутниковых геодезических измерений (определений)	0.10	Mt = 0.1 , вычислено с помощью программного обеспечения EFT Field Survey

### 2. Сведения о частях границ уточняемого земельного участка с кадастровым номером 35:17:0303023:63

Обозначение части границ		Горизонтальное проложение (S), м	Описание прохождения части границ	Отметка о наличии земельного спора о местоположении границ земельного участка
от т.	до т.			
1	2	3	4	5
н113У	н70У	28.81	-	-

н70У	н69У	41.87	-	-
н69У	н114У	20.96	-	-
н114У	н115У	15.44	-	-
н115У	н116У	26.65	-	-
н116У	н113У	21.74	-	-

**3. Общие сведения об уточняемом земельном участке  
с кадастровым номером 35:17:0303023:63**

№ п/п	Наименование характеристик земельного участка	Значение характеристики
1	2	3
1	Адрес земельного участка	Российская Федерация, Вологодская область, район Кичменгско-Городецкий, сельсовет Кичменгский, деревня Княжигора
	Местоположение земельного участка (при отсутствии присвоенного адреса)	-
	Дополнительные сведения о местоположении земельного участка	-
2	Площадь земельного участка ± величина погрешности определения площади ( $P \pm \Delta P$ ), м <sup>2</sup>	1503 ± 14
3	Формула, примененная для расчета предельной допустимой погрешности определения площади земельного участка ( $\Delta P$ ), м <sup>2</sup>	$\Delta P = 3,5 * M_t * \sqrt{P} = 3.5 * 0,1 * \sqrt{1503} = 14$
4	Площадь земельного участка согласно сведениям Единого государственного реестра недвижимости (Ркад), м <sup>2</sup>	2000
5	Оценка расхождения Р и Ркад (Р - Ркад), м <sup>2</sup>	497
6	Предельный минимальный и максимальный размер земельного участка (Рмин и Рмакс), м <sup>2</sup>	- -
7	Кадастровый или иной номер (обозначение) здания, сооружения, объекта незавершенного строительства, расположенного на земельном участке	35:17:0303023:120
8	Иные сведения	-

## Сведения об уточняемых земельных участках

### 1. Сведения о характерных точках границы уточняемого земельного участка с кадастровым номером 35:17:0303023:67

Зона № -

Обозначение характерных точек границ	Существующие координаты, м		Уточненные координаты, м		Метод определения координат	Средняя квадратическая погрешность определения координат характерной точки (Mt), м	Формулы, примененные для расчета средней квадратической погрешности определения координат характерной точки (Mt), м
	X	Y	X	Y			
1	2	3	4	5	6	7	8
н117У	-	-	440213.73	4322370.09	Метод спутниковых геодезических измерений (определений)	0.10	Mt = 0.1 , вычислено с помощью программного обеспечения EFT Field Survey
н118У	-	-	440216.01	4322372.23	Метод спутниковых геодезических измерений (определений)	0.10	Mt = 0.1 , вычислено с помощью программного обеспечения EFT Field Survey
н119У	-	-	440217.76	4322374.71	Метод спутниковых геодезических измерений (определений)	0.10	Mt = 0.1 , вычислено с помощью программного обеспечения EFT Field Survey
н120У	-	-	440213.98	4322396.06	Метод спутниковых геодезических измерений (определений)	0.10	Mt = 0.1 , вычислено с помощью программного обеспечения EFT Field Survey
н121У	-	-	440209.29	4322417.76	Метод спутниковых геодезических измерений (определений)	0.10	Mt = 0.1 , вычислено с помощью программного обеспечения EFT Field Survey
н122У	-	-	440198.57	4322415.24	Метод спутниковых геодезических измерений (определений)	0.10	Mt = 0.1 , вычислено с помощью программного обеспечения EFT Field Survey
н123У	-	-	440196.74	4322416.90	Метод спутниковых геодезических измерений (определений)	0.10	Mt = 0.1 , вычислено с помощью программного обеспечения EFT Field Survey
н124У	-	-	440183.76	4322413.83	Метод спутниковых геодезических измерений (определений)	0.10	Mt = 0.1 , вычислено с помощью программного обеспечения EFT Field Survey
н125У	-	-	440195.03	4322364.22	Метод спутниковых геодезических измерений (определений)	0.10	Mt = 0.1 , вычислено с помощью программного обеспечения EFT Field Survey



**1. Сведения о характерных точках границы уточняемого земельного участка с кадастровым номером 35:17:0303023:67**

н126У	-	-	440208.00	4322367.94	Метод спутниковых геодезических измерений (определений)	0.10	Mt = 0.1 , вычислено с помощью программного обеспечения EFT Field Survey
н117У	-	-	440213.73	4322370.09	Метод спутниковых геодезических измерений (определений)	0.10	Mt = 0.1 , вычислено с помощью программного обеспечения EFT Field Survey

**2. Сведения о частях границ уточняемого земельного участка с кадастровым номером 35:17:0303023:67**

Обозначение части границ		Горизонтальное проложение (S), м	Описание прохождения части границ	Отметка о наличии земельного спора о местоположении границ земельного участка
от т.	до т.			
1	2	3	4	5
н117У	н118У	3.13	-	-
н118У	н119У	3.04	-	-
н119У	н120У	21.68	-	-
н120У	н121У	22.20	-	-
н121У	н122У	11.01	-	-
н122У	н123У	2.47	-	-
н123У	н124У	13.34	-	-
н124У	н125У	50.87	-	-
н125У	н126У	13.49	-	-
н126У	н117У	6.12	-	-

**3. Общие сведения об уточняемом земельном участке с кадастровым номером 35:17:0303023:67**

№ п/п	Наименование характеристик земельного участка	Значение характеристики
1	2	3
1	Адрес земельного участка	Российская Федерация, Вологодская область, район Кичменгско-Городецкий, сельсовет Кичменгский, деревня Княжигора
	Местоположение земельного участка (при отсутствии присвоенного адреса)	-
	Дополнительные сведения о местоположении земельного участка	-
2	Площадь земельного участка ± величина погрешности определения площади (P ± ΔP), м2	1236 ± 12
3	Формула, примененная для расчета предельной допустимой погрешности определения площади земельного участка (ΔP), м2	$\Delta P = 3,5 * Mt * \sqrt{P} = 3.5 * 0,1 * \sqrt{1236} = 12$
4	Площадь земельного участка согласно сведениям Единого государственного реестра недвижимости (Ркад), м2	1800
5	Оценка расхождения P и Ркад (P - Ркад), м2	564
6	Предельный минимальный и максимальный размер земельного участка (Рмин и Рмакс), м2	--

7	Кадастровый или иной номер (обозначение) здания, сооружения, объекта незавершенного строительства, расположенного на земельном участке	35:17:0303023:105 (многоквартирный дом)
8	Иные сведения	-

## Сведения об уточняемых земельных участках

### 1. Сведения о характерных точках границы уточняемого земельного участка с кадастровым номером 35:17:0303023:76

Зона № -

Обозначение характерных точек границ	Существующие координаты, м		Уточненные координаты, м		Метод определения координат	Средняя квадратическая погрешность определения координат характерной точки (Mt), м	Формулы, примененные для расчета средней квадратической погрешности определения координат характерной точки (Mt), м
	X	Y	X	Y			
1	2	3	4	5	6	7	8
н127У	-	-	439834. 26	4322326. .73	Метод спутниковых геодезических измерений (определений)	0.10	Mt = 0.1 , вычислено с помощью программного обеспечения EFT Field Survey
н128У	-	-	439832. 87	4322338. .00	Метод спутниковых геодезических измерений (определений)	0.10	Mt = 0.1 , вычислено с помощью программного обеспечения EFT Field Survey
н129У	-	-	439832. 66	4322337. .99	Метод спутниковых геодезических измерений (определений)	0.10	Mt = 0.1 , вычислено с помощью программного обеспечения EFT Field Survey
н130У	-	-	439832. 56	4322339. .15	Метод спутниковых геодезических измерений (определений)	0.10	Mt = 0.1 , вычислено с помощью программного обеспечения EFT Field Survey
н131У	-	-	439829. 26	4322338. .66	Метод спутниковых геодезических измерений (определений)	0.10	Mt = 0.1 , вычислено с помощью программного обеспечения EFT Field Survey
н132У	-	-	439828. 60	4322345. .08	Метод спутниковых геодезических измерений (определений)	0.10	Mt = 0.1 , вычислено с помощью программного обеспечения EFT Field Survey
н133У	-	-	439822. 56	4322344. .32	Метод спутниковых геодезических измерений (определений)	0.10	Mt = 0.1 , вычислено с помощью программного обеспечения EFT Field Survey
н134У	-	-	439819. 54	4322356. .69	Метод спутниковых геодезических измерений (определений)	0.10	Mt = 0.1 , вычислено с помощью программного обеспечения EFT Field Survey
н135У	-	-	439783. 55	4322348. .49	Метод спутниковых геодезических измерений (определений)	0.10	Mt = 0.1 , вычислено с помощью программного обеспечения EFT Field Survey

**1. Сведения о характерных точках границы уточняемого земельного участка  
с кадастровым номером 35:17:0303023:76**

н136У	-	-	439787. 69	4322331 .37	Метод спутниковых геодезических измерений (определений)	0.10	Mt = 0.1 , вычислено с помощью программного обеспечения EFT Field Survey
н137У	-	-	439793. 69	4322314 .22	Метод спутниковых геодезических измерений (определений)	0.10	Mt = 0.1 , вычислено с помощью программного обеспечения EFT Field Survey
н138У	-	-	439795. 28	4322311 .55	Метод спутниковых геодезических измерений (определений)	0.10	Mt = 0.1 , вычислено с помощью программного обеспечения EFT Field Survey
н139У	-	-	439801. 31	4322312 .02	Метод спутниковых геодезических измерений (определений)	0.10	Mt = 0.1 , вычислено с помощью программного обеспечения EFT Field Survey
н140У	-	-	439804. 32	4322312 .38	Метод спутниковых геодезических измерений (определений)	0.10	Mt = 0.1 , вычислено с помощью программного обеспечения EFT Field Survey
н141У	-	-	439822. 58	4322318 .51	Метод спутниковых геодезических измерений (определений)	0.10	Mt = 0.1 , вычислено с помощью программного обеспечения EFT Field Survey
н142У	-	-	439827. 78	4322321 .60	Метод спутниковых геодезических измерений (определений)	0.10	Mt = 0.1 , вычислено с помощью программного обеспечения EFT Field Survey
н127У	-	-	439834. 26	4322326 .73	Метод спутниковых геодезических измерений (определений)	0.10	Mt = 0.1 , вычислено с помощью программного обеспечения EFT Field Survey

**2. Сведения о частях границ уточняемого земельного участка  
с кадастровым номером 35:17:0303023:76**

Обозначение части границ		Горизонтальное проложение (S), м	Описание прохождения части границ	Отметка о наличии земельного спора о местоположении границ земельного участка
от т.	до т.			
1	2	3	4	5
н127У	н128У	11.36	-	-
н128У	н129У	0.21	-	-
н129У	н130У	1.16	-	-
н130У	н131У	3.34	-	-
н131У	н132У	6.45	-	-
н132У	н133У	6.09	-	-
н133У	н134У	12.73	-	-
н134У	н135У	36.91	-	-

н135У	н136У	17.61	-	-
н136У	н137У	18.17	-	-
н137У	н138У	3.11	-	-
н138У	н139У	6.05	-	-
н139У	н140У	3.03	-	-
н140У	н141У	19.26	-	-
н141У	н142У	6.05	-	-
н142У	н127У	8.26	-	-

**3. Общие сведения об уточняемом земельном участке  
с кадастровым номером 35:17:0303023:76**

№ п/п	Наименование характеристик земельного участка	Значение характеристики
1	2	3
1	Адрес земельного участка	Российская Федерация, 161400, Вологодская область, район Кичменгско-Городецкий, сельсовет Городецкое, деревня Княжигора, дом 27
	Местоположение земельного участка (при отсутствии присвоенного адреса)	-
	Дополнительные сведения о местоположении земельного участка	-
2	Площадь земельного участка ± величина погрешности определения площади ( $P \pm \Delta P$ ), м <sup>2</sup>	1555 ± 14
3	Формула, примененная для расчета предельной допустимой погрешности определения площади земельного участка ( $\Delta P$ ), м <sup>2</sup>	$\Delta P = 3,5 * M * \sqrt{P} = 3,5 * 0,1 * \sqrt{1555} = 14$
4	Площадь земельного участка согласно сведениям Единого государственного реестра недвижимости (Ркад), м <sup>2</sup>	1400
5	Оценка расхождения P и Ркад ( $P - P_{кад}$ ), м <sup>2</sup>	155
6	Предельный минимальный и максимальный размер земельного участка (Рмин и Рмакс), м <sup>2</sup>	--
7	Кадастровый или иной номер (обозначение) здания, сооружения, объекта незавершенного строительства, расположенного на земельном участке	35:17:0303023:116
8	Иные сведения	-

## Сведения об уточняемых земельных участках

### 1. Сведения о характерных точках границы уточняемого земельного участка с кадастровым номером 35:17:0303023:80

Зона № -

Обозначение характерных точек границ	Существующие координаты, м		Уточненные координаты, м		Метод определения координат	Средняя квадратическая погрешность определения координат характерной точки (Mt), м	Формулы, примененные для расчета средней квадратической погрешности определения координат характерной точки (Mt), м
	X	Y	X	Y			
1	2	3	4	5	6	7	8
н143У	-	-	440375. 49	4322426 .36	Метод спутниковых геодезических измерений (определений)	0.10	Mt = 0.1 , вычислено с помощью программного обеспечения EFT Field Survey
н144У	-	-	440367. 08	4322452 .09	Метод спутниковых геодезических измерений (определений)	0.10	Mt = 0.1 , вычислено с помощью программного обеспечения EFT Field Survey
н145У	-	-	440363. 52	4322463 .93	Метод спутниковых геодезических измерений (определений)	0.10	Mt = 0.1 , вычислено с помощью программного обеспечения EFT Field Survey
н146У	-	-	440329. 43	4322455 .24	Метод спутниковых геодезических измерений (определений)	0.10	Mt = 0.1 , вычислено с помощью программного обеспечения EFT Field Survey
н147У	-	-	440339. 58	4322416 .96	Метод спутниковых геодезических измерений (определений)	0.10	Mt = 0.1 , вычислено с помощью программного обеспечения EFT Field Survey
н143У	-	-	440375. 49	4322426 .36	Метод спутниковых геодезических измерений (определений)	0.10	Mt = 0.1 , вычислено с помощью программного обеспечения EFT Field Survey

### 2. Сведения о частях границ уточняемого земельного участка с кадастровым номером 35:17:0303023:80

Обозначение части границ		Горизонтальное проложение (S), м	Описание прохождения части границ	Отметка о наличии земельного спора о местоположении границ земельного участка
от т.	до т.			
1	2	3	4	5
н143У	н144У	27.07	-	-
н144У	н145У	12.36	-	-
н145У	н146У	35.18	-	-
н146У	н147У	39.60	-	-
н147У	н143У	37.12	-	-

**3. Общие сведения об уточняемом земельном участке  
с кадастровым номером 35:17:0303023:80**

№ п/п	Наименование характеристик земельного участка	Значение характеристики
1	2	3
1	Адрес земельного участка	Российская Федерация, 161400, Вологодская область, район Кичменгско-Городецкий, сельсовет Городецкое, деревня Княжигора, дом 1-в
	Местоположение земельного участка (при отсутствии присвоенного адреса)	-
	Дополнительные сведения о местоположении земельного участка	-
2	Площадь земельного участка $\pm$ величина погрешности определения площади ( $P \pm \Delta P$ ), м <sup>2</sup>	1423 $\pm$ 13
3	Формула, примененная для расчета предельной допустимой погрешности определения площади земельного участка ( $\Delta P$ ), м <sup>2</sup>	$\Delta P = 3,5 * M_t * \sqrt{P} = 3.5 * 0,1 * \sqrt{1423} = 13$
4	Площадь земельного участка согласно сведениям Единого государственного реестра недвижимости (Ркад), м <sup>2</sup>	3600
5	Оценка расхождения P и Ркад (P - Ркад), м <sup>2</sup>	2177
6	Предельный минимальный и максимальный размер земельного участка (Рмин и Рмакс), м <sup>2</sup>	- -
7	Кадастровый или иной номер (обозначение) здания, сооружения, объекта незавершенного строительства, расположенного на земельном участке	-
8	Иные сведения	-

## Сведения об уточняемых земельных участках

### 1. Сведения о характерных точках границы уточняемого земельного участка с кадастровым номером 35:17:0303023:93

Зона № -

Обозначение характерных точек границ	Существующие координаты, м		Уточненные координаты, м		Метод определения координат	Средняя квадратическая погрешность определения координат характерной точки (Mt), м	Формулы, примененные для расчета средней квадратической погрешности определения координат характерной точки (Mt), м
	X	Y	X	Y			
1	2	3	4	5	6	7	8
н148У	-	-	440143. 55	4322454 .66	Метод спутниковых геодезических измерений (определений)	0.10	Mt = 0.1 , вычислено с помощью программного обеспечения EFT Field Survey
н149У	-	-	440137. 54	4322482 .87	Метод спутниковых геодезических измерений (определений)	0.10	Mt = 0.1 , вычислено с помощью программного обеспечения EFT Field Survey
н150У	-	-	440128. 77	4322481 .20	Метод спутниковых геодезических измерений (определений)	0.10	Mt = 0.1 , вычислено с помощью программного обеспечения EFT Field Survey
н151У	-	-	440121. 99	4322479 .95	Метод спутниковых геодезических измерений (определений)	0.10	Mt = 0.1 , вычислено с помощью программного обеспечения EFT Field Survey
н152У	-	-	440101. 47	4322476 .14	Метод спутниковых геодезических измерений (определений)	0.10	Mt = 0.1 , вычислено с помощью программного обеспечения EFT Field Survey
н153У	-	-	440093. 61	4322474 .16	Метод спутниковых геодезических измерений (определений)	0.10	Mt = 0.1 , вычислено с помощью программного обеспечения EFT Field Survey
н154У	-	-	440092. 35	4322474 .27	Метод спутниковых геодезических измерений (определений)	0.10	Mt = 0.1 , вычислено с помощью программного обеспечения EFT Field Survey
н155У	-	-	440099. 24	4322446 .02	Метод спутниковых геодезических измерений (определений)	0.10	Mt = 0.1 , вычислено с помощью программного обеспечения EFT Field Survey
н156У	-	-	440139. 67	4322453 .92	Метод спутниковых геодезических измерений (определений)	0.10	Mt = 0.1 , вычислено с помощью программного обеспечения EFT Field Survey



**1. Сведения о характерных точках границы уточняемого земельного участка с кадастровым номером 35:17:0303023:93**

н157У	-	-	440140.79	4322453.64	Метод спутниковых геодезических измерений (определений)	0.10	Mt = 0.1 , вычислено с помощью программного обеспечения EFT Field Survey
н148У	-	-	440143.55	4322454.66	Метод спутниковых геодезических измерений (определений)	0.10	Mt = 0.1 , вычислено с помощью программного обеспечения EFT Field Survey

**2. Сведения о частях границ уточняемого земельного участка с кадастровым номером 35:17:0303023:93**

Обозначение части границ		Горизонтальное проложение (S), м	Описание прохождения части границ	Отметка о наличии земельного спора о местоположении границ земельного участка
от т.	до т.			
1	2	3	4	5
н148У	н149У	28.84	-	-
н149У	н150У	8.93	-	-
н150У	н151У	6.89	-	-
н151У	н152У	20.87	-	-
н152У	н153У	8.11	-	-
н153У	н154У	1.26	-	-
н154У	н155У	29.08	-	-
н155У	н156У	41.19	-	-
н156У	н157У	1.15	-	-
н157У	н148У	2.94	-	-

**3. Общие сведения об уточняемом земельном участке с кадастровым номером 35:17:0303023:93**

№ п/п	Наименование характеристик земельного участка	Значение характеристики
1	2	3
1	Адрес земельного участка	Российская Федерация, Вологодская область, район Кичменгско-Городецкий, деревня Княжигора, улица Полярная, дом 8
	Местоположение земельного участка (при отсутствии присвоенного адреса)	-
	Дополнительные сведения о местоположении земельного участка	Вологодская область, р-н Кичменгско-Городецкий, д Княжигора, ул Полярная, д 8
2	Площадь земельного участка ± величина погрешности определения площади (P ± ΔP), м2	1320 ± 13
3	Формула, примененная для расчета предельной допустимой погрешности определения площади земельного участка (ΔP), м2	$\Delta P = 3,5 * Mt * \sqrt{P} = 3.5 * 0,1 * \sqrt{1320} = 13$
4	Площадь земельного участка согласно сведениям Единого государственного реестра недвижимости (Pкад), м2	1358
5	Оценка расхождения P и Pкад (P - Pкад), м2	38
6	Предельный минимальный и максимальный размер земельного участка (Pмин и Pмакс), м2	- -

7	Кадастровый или иной номер (обозначение) здания, сооружения, объекта незавершенного строительства, расположенного на земельном участке	35:17:0303023:108
8	Иные сведения	-

## Сведения об уточняемых земельных участках

### 1. Сведения о характерных точках границы уточняемого земельного участка с кадастровым номером 35:17:0303023:94

Зона № -

Обозначение характерных точек границ	Существующие координаты, м		Уточненные координаты, м		Метод определения координат	Средняя квадратическая погрешность определения координат характерной точки (Mt), м	Формулы, примененные для расчета средней квадратической погрешности определения координат характерной точки (Mt), м
	X	Y	X	Y			
1	2	3	4	5	6	7	8
н158У	-	-	440073. 00	4322437 .77	Метод спутниковых геодезических измерений (определений)	0.10	Mt = 0.1 , вычислено с помощью программного обеспечения EFT Field Survey
н98У	-	-	440071. 07	4322457 .11	Метод спутниковых геодезических измерений (определений)	0.10	Mt = 0.1 , вычислено с помощью программного обеспечения EFT Field Survey
н97У	-	-	440064. 96	4322456 .76	Метод спутниковых геодезических измерений (определений)	0.10	Mt = 0.1 , вычислено с помощью программного обеспечения EFT Field Survey
н96У	-	-	440050. 64	4322454 .36	Метод спутниковых геодезических измерений (определений)	0.10	Mt = 0.1 , вычислено с помощью программного обеспечения EFT Field Survey
н95У	-	-	440024. 67	4322451 .07	Метод спутниковых геодезических измерений (определений)	0.10	Mt = 0.1 , вычислено с помощью программного обеспечения EFT Field Survey
н94У	-	-	440025. 34	4322434 .15	Метод спутниковых геодезических измерений (определений)	0.10	Mt = 0.1 , вычислено с помощью программного обеспечения EFT Field Survey
н110У	-	-	440026. 11	4322429 .91	Метод спутниковых геодезических измерений (определений)	0.10	Mt = 0.1 , вычислено с помощью программного обеспечения EFT Field Survey
н109У	-	-	440063. 37	4322436 .96	Метод спутниковых геодезических измерений (определений)	0.10	Mt = 0.1 , вычислено с помощью программного обеспечения EFT Field Survey

**1. Сведения о характерных точках границы уточняемого земельного участка с кадастровым номером 35:17:0303023:94**

н158У	-	-	440073.00	4322437.77	Метод спутниковых геодезических измерений (определений)	0.10	Mt = 0.1 , вычислено с помощью программного обеспечения EFT Field Survey
-------	---	---	-----------	------------	---	------	--

**2. Сведения о частях границ уточняемого земельного участка с кадастровым номером 35:17:0303023:94**

Обозначение части границ		Горизонтальное проложение (S), м	Описание прохождения части границ	Отметка о наличии земельного спора о местоположении границ земельного участка
от т.	до т.			
1	2	3	4	5
н158У	н98У	19.44	-	-
н98У	н97У	6.12	-	-
н97У	н96У	14.52	-	-
н96У	н95У	26.18	-	-
н95У	н94У	16.93	-	-
н94У	н110У	4.31	-	-
н110У	н109У	37.92	-	-
н109У	н158У	9.66	-	-

**3. Общие сведения об уточняемом земельном участке с кадастровым номером 35:17:0303023:94**

№ п/п	Наименование характеристик земельного участка	Значение характеристики
1	2	3
1	Адрес земельного участка	Российская Федерация, Вологодская область, район Кичменгско-Городецкий, деревня Княжигора, улица Полярная, дом 8-а
	Местоположение земельного участка (при отсутствии присвоенного адреса)	-
	Дополнительные сведения о местоположении земельного участка	Вологодская область, Кичменгско-Городецкий район, д Княжигора, ул Полярная, д 8-а
2	Площадь земельного участка ± величина погрешности определения площади (P ± ΔP), м <sup>2</sup>	945 ± 11
3	Формула, примененная для расчета предельной допустимой погрешности определения площади земельного участка (ΔP), м <sup>2</sup>	$\Delta P = 3,5 * Mt * \sqrt{P} = 3,5 * 0,1 * \sqrt{945} = 11$
4	Площадь земельного участка согласно сведениям Единого государственного реестра недвижимости (P <sub>кад</sub> ), м <sup>2</sup>	850
5	Оценка расхождения P и P <sub>кад</sub> (P - P <sub>кад</sub> ), м <sup>2</sup>	95
6	Предельный минимальный и максимальный размер земельного участка (P <sub>мин</sub> и P <sub>макс</sub> ), м <sup>2</sup>	- -
7	Кадастровый или иной номер (обозначение) здания, сооружения, объекта незавершенного строительства, расположенного на земельном участке	-
8	Иные сведения	-

## Сведения об уточняемых земельных участках

### 1. Сведения о характерных точках границы уточняемого земельного участка с кадастровым номером 35:17:0301002:36

Зона № -

Обозначение характерных точек границ	Существующие координаты, м		Уточненные координаты, м		Метод определения координат	Средняя квадратическая погрешность определения координат характерной точки (Mt), м	Формулы, примененные для расчета средней квадратической погрешности определения координат характерной точки (Mt), м
	X	Y	X	Y			
1	2	3	4	5	6	7	8
н159У	-	-	439864. 98	4322588 .51	Метод спутниковых геодезических измерений (определений)	0.10	Mt = 0.1 , вычислено с помощью программного обеспечения EFT Field Survey
н160У	-	-	439864. 56	4322601 .33	Метод спутниковых геодезических измерений (определений)	0.10	Mt = 0.1 , вычислено с помощью программного обеспечения EFT Field Survey
н161У	-	-	439863. 96	4322604 .97	Метод спутниковых геодезических измерений (определений)	0.10	Mt = 0.1 , вычислено с помощью программного обеспечения EFT Field Survey
н162У	-	-	439863. 39	4322605 .11	Метод спутниковых геодезических измерений (определений)	0.10	Mt = 0.1 , вычислено с помощью программного обеспечения EFT Field Survey
н163У	-	-	439863. 67	4322608 .41	Метод спутниковых геодезических измерений (определений)	0.10	Mt = 0.1 , вычислено с помощью программного обеспечения EFT Field Survey
н164У	-	-	439857. 38	4322608 .94	Метод спутниковых геодезических измерений (определений)	0.10	Mt = 0.1 , вычислено с помощью программного обеспечения EFT Field Survey
н165У	-	-	439851. 91	4322610 .84	Метод спутниковых геодезических измерений (определений)	0.10	Mt = 0.1 , вычислено с помощью программного обеспечения EFT Field Survey
н166У	-	-	439852. 53	4322613 .19	Метод спутниковых геодезических измерений (определений)	0.10	Mt = 0.1 , вычислено с помощью программного обеспечения EFT Field Survey
н167У	-	-	439850. 69	4322612 .90	Метод спутниковых геодезических измерений (определений)	0.10	Mt = 0.1 , вычислено с помощью программного обеспечения EFT Field Survey

**1. Сведения о характерных точках границы уточняемого земельного участка  
с кадастровым номером 35:17:0301002:36**

н168У	-	-	439812. 12	4322620 .42	Метод спутниковых геодезических измерений (определений)	0.10	Mt = 0.1 , вычислено с помощью программного обеспечения EFT Field Survey
н169У	-	-	439808. 07	4322580 .72	Метод спутниковых геодезических измерений (определений)	0.10	Mt = 0.1 , вычислено с помощью программного обеспечения EFT Field Survey
н170У	-	-	439825. 53	4322579 .42	Метод спутниковых геодезических измерений (определений)	0.10	Mt = 0.1 , вычислено с помощью программного обеспечения EFT Field Survey
н171У	-	-	439835. 79	4322579 .05	Метод спутниковых геодезических измерений (определений)	0.10	Mt = 0.1 , вычислено с помощью программного обеспечения EFT Field Survey
н172У	-	-	439835. 96	4322583 .72	Метод спутниковых геодезических измерений (определений)	0.10	Mt = 0.1 , вычислено с помощью программного обеспечения EFT Field Survey
н173У	-	-	439838. 75	4322587 .64	Метод спутниковых геодезических измерений (определений)	0.10	Mt = 0.1 , вычислено с помощью программного обеспечения EFT Field Survey
н159У	-	-	439864. 98	4322588 .51	Метод спутниковых геодезических измерений (определений)	0.10	Mt = 0.1 , вычислено с помощью программного обеспечения EFT Field Survey

**2. Сведения о частях границ уточняемого земельного участка  
с кадастровым номером 35:17:0301002:36**

Обозначение части границ		Горизонтальное проложение (S), м	Описание прохождения части границ	Отметка о наличии земельного спора о местоположении границ земельного участка
от т.	до т.			
1	2	3	4	5
н159У	н160У	12.83	-	-
н160У	н161У	3.69	-	-
н161У	н162У	0.59	-	-
н162У	н163У	3.31	-	-
н163У	н164У	6.31	-	-
н164У	н165У	5.79	-	-
н165У	н166У	2.43	-	-
н166У	н167У	1.86	-	-
н167У	н168У	39.30	-	-
н168У	н169У	39.91	-	-
н169У	н170У	17.51	-	-

н170У	н171У	10.27	-	-
н171У	н172У	4.67	-	-
н172У	н173У	4.81	-	-
н173У	н159У	26.24	-	-

**3. Общие сведения об уточняемом земельном участке  
с кадастровым номером 35:17:0301002:36**

<b>№ п/п</b>	<b>Наименование характеристик земельного участка</b>	<b>Значение характеристики</b>
<b>1</b>	<b>2</b>	<b>3</b>
1	Адрес земельного участка	Российская Федерация, Вологодская область, район Кичменгско-Городецкий, сельсовет Кичменгский, деревня Княжигора
	Местоположение земельного участка (при отсутствии присвоенного адреса)	-
	Дополнительные сведения о местоположении земельного участка	-
2	Площадь земельного участка ± величина погрешности определения площади ( $P \pm \Delta P$ ), м <sup>2</sup>	1688 ± 14
3	Формула, примененная для расчета предельной допустимой погрешности определения площади земельного участка ( $\Delta P$ ), м <sup>2</sup>	$\Delta P = 3.5 * 0.1 * \sqrt{1668} = 14$
4	Площадь земельного участка согласно сведениям Единого государственного реестра недвижимости (Ркад), м <sup>2</sup>	2900
5	Оценка расхождения Р и Ркад ( $P - P_{кад}$ ), м <sup>2</sup>	1212
6	Предельный минимальный и максимальный размер земельного участка ( $P_{мин}$ и $P_{макс}$ ), м <sup>2</sup>	- -
7	Кадастровый или иной номер (обозначение) здания, сооружения, объекта незавершенного строительства, расположенного на земельном участке	35:17:0303023:156
8	Иные сведения	-

## Сведения об уточняемых земельных участках

### 1. Сведения о характерных точках границы уточняемого земельного участка с кадастровым номером 35:17:0303023:51

Зона № -

Обозначение характерных точек границ	Существующие координаты, м		Уточненные координаты, м		Метод определения координат	Средняя квадратическая погрешность определения координат характерной точки (Mt), м	Формулы, примененные для расчета средней квадратической погрешности определения координат характерной точки (Mt), м
	X	Y	X	Y			
1	2	3	4	5	6	7	8
н174У	-	-	439841.98	4322387.13	Метод спутниковых геодезических измерений (определений)	0.10	Mt = 0.1 , вычислено с помощью программного обеспечения EFT Field Survey
н175У	-	-	439839.97	4322406.59	Метод спутниковых геодезических измерений (определений)	0.10	Mt = 0.1 , вычислено с помощью программного обеспечения EFT Field Survey
н176У	-	-	439833.80	4322422.62	Метод спутниковых геодезических измерений (определений)	0.10	Mt = 0.1 , вычислено с помощью программного обеспечения EFT Field Survey
н177У	-	-	439834.17	4322434.98	Метод спутниковых геодезических измерений (определений)	0.10	Mt = 0.1 , вычислено с помощью программного обеспечения EFT Field Survey
н178У	-	-	439815.81	4322433.77	Метод спутниковых геодезических измерений (определений)	0.10	Mt = 0.1 , вычислено с помощью программного обеспечения EFT Field Survey
н179У	-	-	439806.63	4322432.51	Метод спутниковых геодезических измерений (определений)	0.10	Mt = 0.1 , вычислено с помощью программного обеспечения EFT Field Survey
н180У	-	-	439806.57	4322416.57	Метод спутниковых геодезических измерений (определений)	0.10	Mt = 0.1 , вычислено с помощью программного обеспечения EFT Field Survey
н181У	-	-	439804.10	4322396.90	Метод спутниковых геодезических измерений (определений)	0.10	Mt = 0.1 , вычислено с помощью программного обеспечения EFT Field Survey
н46У	-	-	439802.81	4322395.87	Метод спутниковых геодезических измерений (определений)	0.10	Mt = 0.1 , вычислено с помощью программного обеспечения EFT Field Survey



**1. Сведения о характерных точках границы уточняемого земельного участка  
с кадастровым номером 35:17:0303023:51**

н45У	-	-	439805. 01	4322371 .89	Метод спутниковых геодезических измерений (определений)	0.10	Mt = 0.1 , вычислено с помощью программного обеспечения EFT Field Survey
н182У	-	-	439809. 23	4322369 .50	Метод спутниковых геодезических измерений (определений)	0.10	Mt = 0.1 , вычислено с помощью программного обеспечения EFT Field Survey
н183У	-	-	439814. 39	4322370 .26	Метод спутниковых геодезических измерений (определений)	0.10	Mt = 0.1 , вычислено с помощью программного обеспечения EFT Field Survey
н184У	-	-	439820. 95	4322372 .26	Метод спутниковых геодезических измерений (определений)	0.10	Mt = 0.1 , вычислено с помощью программного обеспечения EFT Field Survey
н174У	-	-	439841. 98	4322387 .13	Метод спутниковых геодезических измерений (определений)	0.10	Mt = 0.1 , вычислено с помощью программного обеспечения EFT Field Survey

**2. Сведения о частях границ уточняемого земельного участка  
с кадастровым номером 35:17:0303023:51**

Обозначение части границ		Горизонтальное проложение (S), м	Описание прохождения части границ	Отметка о наличии земельного спора о местоположении границ земельного участка
от т.	до т.			
1	2	3	4	5
н174У	н175У	19.56	-	-
н175У	н176У	17.18	-	-
н176У	н177У	12.37	-	-
н177У	н178У	18.40	-	-
н178У	н179У	9.27	-	-
н179У	н180У	15.94	-	-
н180У	н181У	19.82	-	-
н181У	н46У	1.65	-	-
н46У	н45У	24.08	-	-
н45У	н182У	4.85	-	-
н182У	н183У	5.22	-	-
н183У	н184У	6.86	-	-
н184У	н174У	25.76	-	-

**3. Общие сведения об уточняемом земельном участке  
с кадастровым номером 35:17:0303023:51**

№ п/п	Наименование характеристик земельного участка	Значение характеристики
1	2	3
1	Адрес земельного участка	Российская Федерация, Вологодская область, район Кичменгско-Городецкий, деревня Княжигора, улица Вологодская, дом 37
	Местоположение земельного участка (при отсутствии присвоенного адреса)	-
	Дополнительные сведения о местоположении земельного участка	Вологодская область, р-н Кичменгско-Городецкий, д Княжигора, ул Вологодская, д 37
2	Площадь земельного участка ± величина погрешности определения площади ( $P \pm \Delta P$ ), м <sup>2</sup>	1952 ± 15
3	Формула, примененная для расчета предельной допустимой погрешности определения площади земельного участка ( $\Delta P$ ), м <sup>2</sup>	$\Delta P = 3,5 * M_t * \sqrt{P} = 3.5 * 0,1 * \sqrt{1952} = 15$
4	Площадь земельного участка согласно сведениям Единого государственного реестра недвижимости (Ркад), м <sup>2</sup>	1800
5	Оценка расхождения P и Ркад (P - Ркад), м <sup>2</sup>	152
6	Предельный минимальный и максимальный размер земельного участка (Рмин и Рмакс), м <sup>2</sup>	- -
7	Кадастровый или иной номер (обозначение) здания, сооружения, объекта незавершенного строительства, расположенного на земельном участке	35:17:0303023:131
8	Иные сведения	-

## Сведения об уточняемых земельных участках

### 1. Сведения о характерных точках границы уточняемого земельного участка с кадастровым номером 35:17:0303023:22

Зона № -

Обозначение характерных точек границ	Существующие координаты, м		Уточненные координаты, м		Метод определения координат	Средняя квадратическая погрешность определения координат характерной точки (Mt), м	Формулы, примененные для расчета средней квадратической погрешности определения координат характерной точки (Mt), м
	X	Y	X	Y			
1	2	3	4	5	6	7	8
н185У	-	-	440174. 40	4322357. .77	Метод спутниковых геодезических измерений (определений)	0.10	Mt = 0.1 , вычислено с помощью программного обеспечения EFT Field Survey
н186У	-	-	440162. 01	4322407. .21	Метод спутниковых геодезических измерений (определений)	0.10	Mt = 0.1 , вычислено с помощью программного обеспечения EFT Field Survey
н187У	-	-	440155. 43	4322405. .50	Метод спутниковых геодезических измерений (определений)	0.10	Mt = 0.1 , вычислено с помощью программного обеспечения EFT Field Survey
н188У	-	-	440146. 59	4322403. .38	Метод спутниковых геодезических измерений (определений)	0.10	Mt = 0.1 , вычислено с помощью программного обеспечения EFT Field Survey
н189У	-	-	440157. 91	4322353. .90	Метод спутниковых геодезических измерений (определений)	0.10	Mt = 0.1 , вычислено с помощью программного обеспечения EFT Field Survey
н185У	-	-	440174. 40	4322357. .77	Метод спутниковых геодезических измерений (определений)	0.10	Mt = 0.1 , вычислено с помощью программного обеспечения EFT Field Survey

### 2. Сведения о частях границ уточняемого земельного участка с кадастровым номером 35:17:0303023:22

Обозначение части границ		Горизонтальное проложение (S), м	Описание прохождения части границ	Отметка о наличии земельного спора о местоположении границ земельного участка
от т.	до т.			
1	2	3	4	5
н185У	н186У	50.97	-	-
н186У	н187У	6.80	-	-
н187У	н188У	9.09	-	-
н188У	н189У	50.76	-	-
н189У	н185У	16.94	-	-

**3. Общие сведения об уточняемом земельном участке  
с кадастровым номером 35:17:0303023:22**

№ п/п	Наименование характеристик земельного участка	Значение характеристики
1	2	3
1	Адрес земельного участка	Российская Федерация, Вологодская область, район Кичменгско-Городецкий, деревня Княжигора, улица Полярная, дом 9, квартира 2
	Местоположение земельного участка (при отсутствии присвоенного адреса)	-
	Дополнительные сведения о местоположении земельного участка	Вологодская область, р-н Кичменгско-Городецкий, д Княжигора, ул Полярная, д 9, кв 2
2	Площадь земельного участка ± величина погрешности определения площади ( $P \pm \Delta P$ ), м <sup>2</sup>	834 ± 10
3	Формула, примененная для расчета предельной допустимой погрешности определения площади земельного участка ( $\Delta P$ ), м <sup>2</sup>	$\Delta P = 3,5 * M_t * \sqrt{P} = 3,5 * 0,1 * \sqrt{834} = 10$
4	Площадь земельного участка согласно сведениям Единого государственного реестра недвижимости (Ркад), м <sup>2</sup>	842
5	Оценка расхождения P и Ркад (P - Ркад), м <sup>2</sup>	8
6	Предельный минимальный и максимальный размер земельного участка (Рмин и Рмакс), м <sup>2</sup>	- -
7	Кадастровый или иной номер (обозначение) здания, сооружения, объекта незавершенного строительства, расположенного на земельном участке	35:17:0303023:132 (многоквартирный дом)
8	Иные сведения	-

## Сведения об уточняемых земельных участках

### 1. Сведения о характерных точках границы уточняемого земельного участка с кадастровым номером 35:17:0303023:83

Зона № -

Обозначение характерных точек границ	Существующие координаты, м		Уточненные координаты, м		Метод определения координат	Средняя квадратическая погрешность определения координат характерной точки (Mt), м	Формулы, примененные для расчета средней квадратической погрешности определения координат характерной точки (Mt), м
	X	Y	X	Y			
1	2	3	4	5	6	7	8
н190У	-	-	439951. 24	4322362 .64	Метод спутниковых геодезических измерений (определений)	0.10	Mt = 0.1 , вычислено с помощью программного обеспечения EFT Field Survey
н191У	-	-	439946. 13	4322396 .35	Метод спутниковых геодезических измерений (определений)	0.10	Mt = 0.1 , вычислено с помощью программного обеспечения EFT Field Survey
н192У	-	-	439926. 05	4322391 .50	Метод спутниковых геодезических измерений (определений)	0.10	Mt = 0.1 , вычислено с помощью программного обеспечения EFT Field Survey
н193У	-	-	439926. 67	4322387 .56	Метод спутниковых геодезических измерений (определений)	0.10	Mt = 0.1 , вычислено с помощью программного обеспечения EFT Field Survey
н194У	-	-	439913. 96	4322385 .56	Метод спутниковых геодезических измерений (определений)	0.10	Mt = 0.1 , вычислено с помощью программного обеспечения EFT Field Survey
н195У	-	-	439915. 97	4322376 .02	Метод спутниковых геодезических измерений (определений)	0.10	Mt = 0.1 , вычислено с помощью программного обеспечения EFT Field Survey
н196У	-	-	439923. 22	4322376 .99	Метод спутниковых геодезических измерений (определений)	0.10	Mt = 0.1 , вычислено с помощью программного обеспечения EFT Field Survey
н197У	-	-	439927. 23	4322355 .26	Метод спутниковых геодезических измерений (определений)	0.10	Mt = 0.1 , вычислено с помощью программного обеспечения EFT Field Survey
н198У	-	-	439943. 48	4322359 .72	Метод спутниковых геодезических измерений (определений)	0.10	Mt = 0.1 , вычислено с помощью программного обеспечения EFT Field Survey

**1. Сведения о характерных точках границы уточняемого земельного участка с кадастровым номером 35:17:0303023:83**

н190У	-	-	439951. 24	4322362 .64	Метод спутниковых геодезических измерений (определений)	0.10	Mt = 0.1 , вычислено с помощью программного обеспечения EFT Field Survey
-------	---	---	---------------	----------------	---	------	--

**2. Сведения о частях границ уточняемого земельного участка с кадастровым номером 35:17:0303023:83**

Обозначение части границ		Горизонтальное проложение (S), м	Описание прохождения части границ	Отметка о наличии земельного спора о местоположении границ земельного участка
от т.	до т.			
1	2	3	4	5
н190У	н191У	34.10	-	-
н191У	н192У	20.66	-	-
н192У	н193У	3.99	-	-
н193У	н194У	12.87	-	-
н194У	н195У	9.75	-	-
н195У	н196У	7.31	-	-
н196У	н197У	22.10	-	-
н197У	н198У	16.85	-	-
н198У	н190У	8.29	-	-

**3. Общие сведения об уточняемом земельном участке с кадастровым номером 35:17:0303023:83**

№ п/п	Наименование характеристик земельного участка	Значение характеристики
1	2	3
1	Адрес земельного участка	Российская Федерация, Вологодская область, район Кичменгско-Городецкий, деревня Княжигора, улица Полярная, дом 2-а
	Местоположение земельного участка (при отсутствии присвоенного адреса)	-
	Дополнительные сведения о местоположении земельного участка	Вологодская область, р-н Кичменгско-Городецкий, д Княжигора, ул Полярная, д 2-а
2	Площадь земельного участка ± величина погрешности определения площади (P ± ΔP), м2	946 ± 11
3	Формула, примененная для расчета предельной допустимой погрешности определения площади земельного участка (ΔP), м2	$\Delta P = 3,5 * Mt * \sqrt{P} = 3.5 * 0,1 * \sqrt{946} = 11$
4	Площадь земельного участка согласно сведениям Единого государственного реестра недвижимости (Pкад), м2	750
5	Оценка расхождения P и Pкад (P - Pкад), м2	196
6	Предельный минимальный и максимальный размер земельного участка (Pмин и Pмакс), м2	--
7	Кадастровый или иной номер (обозначение) здания, сооружения, объекта незавершенного строительства, расположенного на земельном участке	35:17:0303023:159
8	Иные сведения	-

## Сведения об уточняемых земельных участках

### 1. Сведения о характерных точках границы уточняемого земельного участка с кадастровым номером 35:17:0101023:64

Зона № -

Обозначение характерных точек границ	Существующие координаты, м		Уточненные координаты, м		Метод определения координат	Средняя квадратическая погрешность определения координат характерной точки (Mt), м	Формулы, примененные для расчета средней квадратической погрешности определения координат характерной точки (Mt), м
	X	Y	X	Y			
1	2	3	4	5	6	7	8
н199У	-	-	439814. 24	4321927. .20	Метод спутниковых геодезических измерений (определений)	0.10	Mt = 0.1 , вычислено с помощью программного обеспечения EFT Field Survey
н200У	-	-	439815. 75	4321936. .82	Метод спутниковых геодезических измерений (определений)	0.10	Mt = 0.1 , вычислено с помощью программного обеспечения EFT Field Survey
н201У	-	-	439816. 66	4321936. .74	Метод спутниковых геодезических измерений (определений)	0.10	Mt = 0.1 , вычислено с помощью программного обеспечения EFT Field Survey
н202У	-	-	439817. 03	4321938. .89	Метод спутниковых геодезических измерений (определений)	0.10	Mt = 0.1 , вычислено с помощью программного обеспечения EFT Field Survey
н203У	-	-	439819. 19	4321938. .62	Метод спутниковых геодезических измерений (определений)	0.10	Mt = 0.1 , вычислено с помощью программного обеспечения EFT Field Survey
н204У	-	-	439819. 92	4321946. .13	Метод спутниковых геодезических измерений (определений)	0.10	Mt = 0.1 , вычислено с помощью программного обеспечения EFT Field Survey
н205У	-	-	439816. 02	4321946. .41	Метод спутниковых геодезических измерений (определений)	0.10	Mt = 0.1 , вычислено с помощью программного обеспечения EFT Field Survey
н206У	-	-	439817. 13	4321951. .97	Метод спутниковых геодезических измерений (определений)	0.10	Mt = 0.1 , вычислено с помощью программного обеспечения EFT Field Survey
н207У	-	-	439819. 81	4321951. .97	Метод спутниковых геодезических измерений (определений)	0.10	Mt = 0.1 , вычислено с помощью программного обеспечения EFT Field Survey

**1. Сведения о характерных точках границы уточняемого земельного участка  
с кадастровым номером 35:17:0101023:64**

н208У	-	-	439820. 07	4321954 .44	Метод спутниковых геодезических измерений (определений)	0.10	Mt = 0.1 , вычислено с помощью программного обеспечения EFT Field Survey
н209У	-	-	439826. 81	4321953 .72	Метод спутниковых геодезических измерений (определений)	0.10	Mt = 0.1 , вычислено с помощью программного обеспечения EFT Field Survey
н210У	-	-	439830. 05	4321972 .91	Метод спутниковых геодезических измерений (определений)	0.10	Mt = 0.1 , вычислено с помощью программного обеспечения EFT Field Survey
н211У	-	-	439815. 69	4321974 .72	Метод спутниковых геодезических измерений (определений)	0.10	Mt = 0.1 , вычислено с помощью программного обеспечения EFT Field Survey
н212У	-	-	439803. 27	4321977 .01	Метод спутниковых геодезических измерений (определений)	0.10	Mt = 0.1 , вычислено с помощью программного обеспечения EFT Field Survey
н213У	-	-	439801. 54	4321977 .62	Метод спутниковых геодезических измерений (определений)	0.10	Mt = 0.1 , вычислено с помощью программного обеспечения EFT Field Survey
н214У	-	-	439792. 68	4321979 .08	Метод спутниковых геодезических измерений (определений)	0.10	Mt = 0.1 , вычислено с помощью программного обеспечения EFT Field Survey
н215У	-	-	439792. 41	4321977 .95	Метод спутниковых геодезических измерений (определений)	0.10	Mt = 0.1 , вычислено с помощью программного обеспечения EFT Field Survey
н216У	-	-	439790. 45	4321978 .41	Метод спутниковых геодезических измерений (определений)	0.10	Mt = 0.1 , вычислено с помощью программного обеспечения EFT Field Survey
н217У	-	-	439790. 68	4321979 .41	Метод спутниковых геодезических измерений (определений)	0.10	Mt = 0.1 , вычислено с помощью программного обеспечения EFT Field Survey
н218У	-	-	439779. 42	4321981 .27	Метод спутниковых геодезических измерений (определений)	0.10	Mt = 0.1 , вычислено с помощью программного обеспечения EFT Field Survey



**1. Сведения о характерных точках границы уточняемого земельного участка  
с кадастровым номером 35:17:0101023:64**

н219У	-	-	439777. 40	4321973 .99	Метод спутниковых геодезических измерений (определений)	0.10	Mt = 0.1 , вычислено с помощью программного обеспечения EFT Field Survey
н220У	-	-	439774. 45	4321960 .60	Метод спутниковых геодезических измерений (определений)	0.10	Mt = 0.1 , вычислено с помощью программного обеспечения EFT Field Survey
н221У	-	-	439768. 56	4321938 .17	Метод спутниковых геодезических измерений (определений)	0.10	Mt = 0.1 , вычислено с помощью программного обеспечения EFT Field Survey
н222У	-	-	439788. 67	4321931 .80	Метод спутниковых геодезических измерений (определений)	0.10	Mt = 0.1 , вычислено с помощью программного обеспечения EFT Field Survey
н199У	-	-	439814. 24	4321927 .20	Метод спутниковых геодезических измерений (определений)	0.10	Mt = 0.1 , вычислено с помощью программного обеспечения EFT Field Survey

**2. Сведения о частях границ уточняемого земельного участка  
с кадастровым номером 35:17:0101023:64**

Обозначение части границ		Горизонтальное проложение (S), м	Описание прохождения части границ	Отметка о наличии земельного спора о местоположении границ земельного участка
от т.	до т.			
1	2	3	4	5
н199У	н200У	9.74	-	-
н200У	н201У	0.91	-	-
н201У	н202У	2.18	-	-
н202У	н203У	2.18	-	-
н203У	н204У	7.55	-	-
н204У	н205У	3.91	-	-
н205У	н206У	5.67	-	-
н206У	н207У	2.68	-	-
н207У	н208У	2.48	-	-
н208У	н209У	6.78	-	-
н209У	н210У	19.46	-	-
н210У	н211У	14.47	-	-
н211У	н212У	12.63	-	-
н212У	н213У	1.83	-	-
н213У	н214У	8.98	-	-
н214У	н215У	1.16	-	-
н215У	н216У	2.01	-	-
н216У	н217У	1.03	-	-
н217У	н218У	11.41	-	-

н218У	н219У	7.56	-	-
н219У	н220У	13.71	-	-
н220У	н221У	23.19	-	-
н221У	н222У	21.09	-	-
н222У	н199У	25.98	-	-

**3. Общие сведения об уточняемом земельном участке  
с кадастровым номером 35:17:0101023:64**

№ п/п	Наименование характеристик земельного участка	Значение характеристики
1	2	3
1	Адрес земельного участка	Российская Федерация, Вологодская область, район Кичменгско-Городецкий, сельсовет Кичменгский, деревня Княжигора
	Местоположение земельного участка (при отсутствии присвоенного адреса)	-
	Дополнительные сведения о местоположении земельного участка	-
2	Площадь земельного участка $\pm$ величина погрешности определения площади ( $P \pm \Delta P$ ), м <sup>2</sup>	2272 $\pm$ 17
3	Формула, примененная для расчета предельной допустимой погрешности определения площади земельного участка ( $\Delta P$ ), м <sup>2</sup>	$\Delta P = 3.5 * 0.1 * \sqrt{2272} = 17$
4	Площадь земельного участка согласно сведениям Единого государственного реестра недвижимости (Ркад), м <sup>2</sup>	2100
5	Оценка расхождения Р и Ркад ( $P - P_{кад}$ ), м <sup>2</sup>	172
6	Предельный минимальный и максимальный размер земельного участка ( $P_{мин}$ и $P_{макс}$ ), м <sup>2</sup>	- -
7	Кадастровый или иной номер (обозначение) здания, сооружения, объекта незавершенного строительства, расположенного на земельном участке	35:17:0303023:166
8	Иные сведения	-

## Сведения об уточняемых земельных участках

### 1. Сведения о характерных точках границы уточняемого земельного участка с кадастровым номером 35:17:0303023:23

Зона № -

Обозначение характерных точек границ	Существующие координаты, м		Уточненные координаты, м		Метод определения координат	Средняя квадратическая погрешность определения координат характерной точки (Mt), м	Формулы, примененные для расчета средней квадратической погрешности определения координат характерной точки (Mt), м
	X	Y	X	Y			
1	2	3	4	5	6	7	8
1	439782. 58	4322031 .56	439758. 93	4321922 .31	Метод спутниковых геодезических измерений (определений)	0.10	Mt = 0.1 , вычислено с помощью программного обеспечения EFT Field Survey
2	439754. 29	4321920 .29	439786. 49	4322030 .70	Метод спутниковых геодезических измерений (определений)	0.10	Mt = 0.1 , вычислено с помощью программного обеспечения EFT Field Survey
3	439758. 93	4321922 .31	439799. 56	4322100 .76	Метод спутниковых геодезических измерений (определений)	0.10	Mt = 0.1 , вычислено с помощью программного обеспечения EFT Field Survey
4	439786. 49	4322030 .70	439806. 04	4322145 .29	Метод спутниковых геодезических измерений (определений)	0.10	Mt = 0.1 , вычислено с помощью программного обеспечения EFT Field Survey
5	439799. 56	4322100 .76	439809. 63	4322189 .76	Метод спутниковых геодезических измерений (определений)	0.10	Mt = 0.1 , вычислено с помощью программного обеспечения EFT Field Survey
6	439806. 04	4322145 .29	439807. 19	4322232 .84	Метод спутниковых геодезических измерений (определений)	0.10	Mt = 0.1 , вычислено с помощью программного обеспечения EFT Field Survey
7	439809. 63	4322189 .76	439801. 88	4322271 .44	Метод спутниковых геодезических измерений (определений)	0.10	Mt = 0.1 , вычислено с помощью программного обеспечения EFT Field Survey
8	439807. 48	4322227 .89	439798. 93	4322282 .46	Метод спутниковых геодезических измерений (определений)	0.10	Mt = 0.1 , вычислено с помощью программного обеспечения EFT Field Survey
9	439807. 19	4322232 .84	439792. 03	4322308 .22	Метод спутниковых геодезических измерений (определений)	0.10	Mt = 0.1 , вычислено с помощью программного обеспечения EFT Field Survey

**1. Сведения о характерных точках границы уточняемого земельного участка  
с кадастровым номером 35:17:0303023:23**

10	439801. 88	4322271 .44	439789. 86	4322316 .32	Метод спутниковых геодезических измерений (определений)	0.10	Mt = 0.1 , вычислено с помощью программного обеспечения EFT Field Survey
11	439798. 93	4322282 .46	439773. 65	4322371 .76	Метод спутниковых геодезических измерений (определений)	0.10	Mt = 0.1 , вычислено с помощью программного обеспечения EFT Field Survey
12	439792. 03	4322308 .22	439766. 74	4322409 .54	Метод спутниковых геодезических измерений (определений)	0.10	Mt = 0.1 , вычислено с помощью программного обеспечения EFT Field Survey
13	439789. 86	4322316 .32	439766. 17	4322446 .41	Метод спутниковых геодезических измерений (определений)	0.10	Mt = 0.1 , вычислено с помощью программного обеспечения EFT Field Survey
14	439773. 65	4322371 .76	439772. 89	4322483 .63	Метод спутниковых геодезических измерений (определений)	0.10	Mt = 0.1 , вычислено с помощью программного обеспечения EFT Field Survey
15	439766. 74	4322409 .54	439783. 27	4322532 .98	Метод спутниковых геодезических измерений (определений)	0.10	Mt = 0.1 , вычислено с помощью программного обеспечения EFT Field Survey
16	439766. 17	4322446 .41	439813. 49	4322650 .35	Метод спутниковых геодезических измерений (определений)	0.10	Mt = 0.1 , вычислено с помощью программного обеспечения EFT Field Survey
17	439772. 89	4322483 .63	439822. 32	4322681 .77	Метод спутниковых геодезических измерений (определений)	0.10	Mt = 0.1 , вычислено с помощью программного обеспечения EFT Field Survey
18	439783. 27	4322532 .98	439825. 38	4322689 .35	Метод спутниковых геодезических измерений (определений)	0.10	Mt = 0.1 , вычислено с помощью программного обеспечения EFT Field Survey
19	439813. 49	4322650 .35	439821. 65	4322690 .80	Метод спутниковых геодезических измерений (определений)	0.10	Mt = 0.1 , вычислено с помощью программного обеспечения EFT Field Survey
20	439822. 32	4322681 .77	439818. 53	4322683 .06	Метод спутниковых геодезических измерений (определений)	0.10	Mt = 0.1 , вычислено с помощью программного обеспечения EFT Field Survey

**1. Сведения о характерных точках границы уточняемого земельного участка  
с кадастровым номером 35:17:0303023:23**

21	439825. 38	4322689 .35	439809. 63	4322651 .39	Метод спутниковых геодезических измерений (определений)	0.10	Mt = 0.1 , вычислено с помощью программного обеспечения EFT Field Survey
22	439821. 65	4322690 .80	439779. 37	4322533 .89	Метод спутниковых геодезических измерений (определений)	0.10	Mt = 0.1 , вычислено с помощью программного обеспечения EFT Field Survey
23	439818. 53	4322683 .06	439768. 97	4322484 .40	Метод спутниковых геодезических измерений (определений)	0.10	Mt = 0.1 , вычислено с помощью программного обеспечения EFT Field Survey
24	439809. 63	4322651 .39	439762. 16	4322446 .73	Метод спутниковых геодезических измерений (определений)	0.10	Mt = 0.1 , вычислено с помощью программного обеспечения EFT Field Survey
25	439779. 37	4322533 .89	439762. 75	4322409 .15	Метод спутниковых геодезических измерений (определений)	0.10	Mt = 0.1 , вычислено с помощью программного обеспечения EFT Field Survey
26	439768. 97	4322484 .40	439769. 75	4322370 .84	Метод спутниковых геодезических измерений (определений)	0.10	Mt = 0.1 , вычислено с помощью программного обеспечения EFT Field Survey
27	439762. 16	4322446 .73	439786. 01	4322315 .25	Метод спутниковых геодезических измерений (определений)	0.10	Mt = 0.1 , вычислено с помощью программного обеспечения EFT Field Survey
28	439762. 75	4322409 .15	439797. 95	4322270 .64	Метод спутниковых геодезических измерений (определений)	0.10	Mt = 0.1 , вычислено с помощью программного обеспечения EFT Field Survey
29	439769. 75	4322370 .84	439803. 20	4322232 .45	Метод спутниковых геодезических измерений (определений)	0.10	Mt = 0.1 , вычислено с помощью программного обеспечения EFT Field Survey
30	439786. 01	4322315 .25	439805. 62	4322189 .81	Метод спутниковых геодезических измерений (определений)	0.10	Mt = 0.1 , вычислено с помощью программного обеспечения EFT Field Survey
31	439797. 95	4322270 .64	439802. 06	4322145 .74	Метод спутниковых геодезических измерений (определений)	0.10	Mt = 0.1 , вычислено с помощью программного обеспечения EFT Field Survey

**1. Сведения о характерных точках границы уточняемого земельного участка  
с кадастровым номером 35:17:0303023:23**

32	439803. 20	4322232 .45	439795. 61	4322101 .41	Метод спутниковых геодезических измерений (определений)	0.10	Mt = 0.1 , вычислено с помощью программного обеспечения EFT Field Survey
33	439805. 62	4322189 .81	439782. 58	4322031 .56	Метод спутниковых геодезических измерений (определений)	0.10	Mt = 0.1 , вычислено с помощью программного обеспечения EFT Field Survey
34	439802. 06	4322145 .74	439754. 29	4321920 .29	Метод спутниковых геодезических измерений (определений)	0.10	Mt = 0.1 , вычислено с помощью программного обеспечения EFT Field Survey
35	439795. 61	4322101 .41	-	-	-	0.20	-
1	439782. 58	4322031 .56	439758. 93	4321922 .31	Метод спутниковых геодезических измерений (определений)	0.10	Mt = 0.1 , вычислено с помощью программного обеспечения EFT Field Survey

**2. Сведения о частях границ уточняемого земельного участка  
с кадастровым номером 35:17:0303023:23**

Обозначение части границ		Горизонтальное проложение (S), м	Описание прохождения части границ	Отметка о наличии земельного спора о местоположении границ земельного участка
от т.	до т.			
1	2	3	4	5
1	2	111.84	-	-
2	3	71.27	-	-
3	4	45.00	-	-
4	5	44.61	-	-
5	6	43.15	-	-
6	7	38.96	-	-
7	8	11.41	-	-
8	9	26.67	-	-
9	10	8.39	-	-
10	11	57.76	-	-
11	12	38.41	-	-
12	13	36.87	-	-
13	14	37.82	-	-
14	15	50.43	-	-
15	16	121.20	-	-
16	17	32.64	-	-
17	18	8.17	-	-
18	19	4.00	-	-
19	20	8.35	-	-
20	21	32.90	-	-
21	22	121.33	-	-

22	23	50.57	-	-
23	24	38.28	-	-
24	25	37.58	-	-
25	26	38.94	-	-
26	27	57.92	-	-
27	28	46.18	-	-
28	29	38.55	-	-
29	30	42.71	-	-
30	31	44.21	-	-
31	32	44.80	-	-
32	33	71.05	-	-
33	34	114.81	-	-
34	1	5.06	-	-

**3. Общие сведения об уточняемом земельном участке  
с кадастровым номером 35:17:0303023:23**

<b>№ п/п</b>	<b>Наименование характеристик земельного участка</b>	<b>Значение характеристики</b>
<b>1</b>	<b>2</b>	<b>3</b>
1	Адрес земельного участка	Российская Федерация, Вологодская область, район Кичменгско-Городецкий, центральная часть кадастрового квартала 35:17:0303023
	Местоположение земельного участка (при отсутствии присвоенного адреса)	-
	Дополнительные сведения о местоположении земельного участка	-
2	Площадь земельного участка ± величина погрешности определения площади ( $P \pm \Delta P$ ), м <sup>2</sup>	3146 ± 20
3	Формула, примененная для расчета предельной допустимой погрешности определения площади земельного участка ( $\Delta P$ ), м <sup>2</sup>	$\Delta P = 3,5 * M_t * \sqrt{P} = 3,5 * 0,1 * \sqrt{3146} = 20$
4	Площадь земельного участка согласно сведениям Единого государственного реестра недвижимости (Ркад), м <sup>2</sup>	3146
5	Оценка расхождения P и Ркад ( $P - P_{кад}$ ), м <sup>2</sup>	-
6	Предельный минимальный и максимальный размер земельного участка ( $P_{мин}$ и $P_{макс}$ ), м <sup>2</sup>	--
7	Кадастровый или иной номер (обозначение) здания, сооружения, объекта незавершенного строительства, расположенного на земельном участке	-
8	Иные сведения	-

## Сведения об уточняемых земельных участках

### 1. Сведения о характерных точках границы уточняемого земельного участка с кадастровым номером 35:17:0303023:25

Зона № -

Обозначение характерных точек границ	Существующие координаты, м		Уточненные координаты, м		Метод определения координат	Средняя квадратическая погрешность определения координат характерной точки (Mt), м	Формулы, примененные для расчета средней квадратической погрешности определения координат характерной точки (Mt), м
	X	Y	X	Y			
1	2	3	4	5	6	7	8
36	440476.62	4322383.18	440476.62	4322383.18	Метод спутниковых геодезических измерений (определений)	0.10	Mt = 0.1 , вычислено с помощью программного обеспечения EFT Field Survey
37	440477.40	4322457.44	440477.40	4322457.44	Метод спутниковых геодезических измерений (определений)	0.10	Mt = 0.1 , вычислено с помощью программного обеспечения EFT Field Survey
38	440409.75	4322422.25	440409.75	4322422.25	Метод спутниковых геодезических измерений (определений)	0.10	Mt = 0.1 , вычислено с помощью программного обеспечения EFT Field Survey
36	440476.62	4322383.18	440476.62	4322383.18	Метод спутниковых геодезических измерений (определений)	0.10	Mt = 0.1 , вычислено с помощью программного обеспечения EFT Field Survey

### 2. Сведения о частях границ уточняемого земельного участка с кадастровым номером 35:17:0303023:25

Обозначение части границ		Горизонтальное проложение (S), м	Описание прохождения части границ	Отметка о наличии земельного спора о местоположении границ земельного участка
от т.	до т.			
1	2	3	4	5
36	37	74.26	-	-
37	38	76.26	-	-
38	36	77.45	-	-

### 3. Общие сведения об уточняемом земельном участке с кадастровым номером 35:17:0303023:25

№ п/п	Наименование характеристик земельного участка	Значение характеристики
1	2	3
1	Адрес земельного участка	Российская Федерация, Вологодская область, район Кичменгско-Городецкий, деревня Княжигора
	Местоположение земельного участка (при отсутствии присвоенного адреса)	-
	Дополнительные сведения о местоположении земельного участка	Вологодская обл, р-н Кичменгско-Городецкий, д Княжигора



2	Площадь земельного участка $\pm$ величина погрешности определения площади ( $P \pm \Delta P$ ), м <sup>2</sup>	2498 $\pm$ 17
3	Формула, примененная для расчета предельной допустимой погрешности определения площади земельного участка ( $\Delta P$ ), м <sup>2</sup>	$\Delta P = 3,5 * M_t * \sqrt{P} = 3,5 * 0,1 * \sqrt{2498} = 17$
4	Площадь земельного участка согласно сведениям Единого государственного реестра недвижимости (Ркад), м <sup>2</sup>	2500
5	Оценка расхождения P и Ркад (P - Ркад), м <sup>2</sup>	2
6	Предельный минимальный и максимальный размер земельного участка (Рмин и Рмакс), м <sup>2</sup>	- -
7	Кадастровый или иной номер (обозначение) здания, сооружения, объекта незавершенного строительства, расположенного на земельном участке	-
8	Иные сведения	-

## Сведения об уточняемых земельных участках

### 1. Сведения о характерных точках границы уточняемого земельного участка с кадастровым номером 35:17:0303023:74

Зона № -

Обозначение характерных точек границ	Существующие координаты, м		Уточненные координаты, м		Метод определения координат	Средняя квадратическая погрешность определения координат характерной точки (Mt), м	Формулы, примененные для расчета средней квадратической погрешности определения координат характерной точки (Mt), м
	X	Y	X	Y			
1	2	3	4	5	6	7	8
39	440000. 41	4322368 .91	440000. 41	4322368 .91	Метод спутниковых геодезических измерений (определений)	0.10	Mt = 0.1 , вычислено с помощью программного обеспечения EFT Field Survey
40	439978. 28	4322362 .94	439978. 28	4322362 .94	Метод спутниковых геодезических измерений (определений)	0.10	Mt = 0.1 , вычислено с помощью программного обеспечения EFT Field Survey
41	439984. 98	4322282 .85	439984. 98	4322282 .85	Метод спутниковых геодезических измерений (определений)	0.10	Mt = 0.1 , вычислено с помощью программного обеспечения EFT Field Survey
42	440008. 94	4322284 .88	440008. 94	4322284 .88	Метод спутниковых геодезических измерений (определений)	0.10	Mt = 0.1 , вычислено с помощью программного обеспечения EFT Field Survey
43	440009. 22	4322333 .56	440009. 22	4322333 .56	Метод спутниковых геодезических измерений (определений)	0.10	Mt = 0.1 , вычислено с помощью программного обеспечения EFT Field Survey
39	440000. 41	4322368 .91	440000. 41	4322368 .91	Метод спутниковых геодезических измерений (определений)	0.10	Mt = 0.1 , вычислено с помощью программного обеспечения EFT Field Survey

### 2. Сведения о частях границ уточняемого земельного участка с кадастровым номером 35:17:0303023:74

Обозначение части границ		Горизонтальное проложение (S), м	Описание прохождения части границ	Отметка о наличии земельного спора о местоположении границ земельного участка
от т.	до т.			
1	2	3	4	5
39	40	22.92	-	-
40	41	80.37	-	-
41	42	24.05	-	-
42	43	48.68	-	-
43	39	36.43	-	-

**3. Общие сведения об уточняемом земельном участке  
с кадастровым номером 35:17:0303023:74**

№ п/п	Наименование характеристик земельного участка	Значение характеристики
1	2	3
1	Адрес земельного участка	Российская Федерация, Вологодская область, район Кичменгско-Городецкий, деревня Княжигора, улица Полярная, дом 1
	Местоположение земельного участка (при отсутствии присвоенного адреса)	-
	Дополнительные сведения о местоположении земельного участка	Вологодская область, р-н Кичменгско-Городецкий, д Княжигора, ул Полярная, д 1
2	Площадь земельного участка ± величина погрешности определения площади ( $P \pm \Delta P$ ), м <sup>2</sup>	2141 ± 16
3	Формула, примененная для расчета предельной допустимой погрешности определения площади земельного участка ( $\Delta P$ ), м <sup>2</sup>	$\Delta P = 3,5 * M_t * \sqrt{P} = 3.5 * 0,1 * \sqrt{2141} = 16$
4	Площадь земельного участка согласно сведениям Единого государственного реестра недвижимости (Ркад), м <sup>2</sup>	2143
5	Оценка расхождения P и Ркад (P - Ркад), м <sup>2</sup>	2
6	Предельный минимальный и максимальный размер земельного участка (Рмин и Рмакс), м <sup>2</sup>	- -
7	Кадастровый или иной номер (обозначение) здания, сооружения, объекта незавершенного строительства, расположенного на земельном участке	35:17:0303023:151
8	Иные сведения	-

## Сведения об уточняемых земельных участках

### 1. Сведения о характерных точках границы уточняемого земельного участка с кадастровым номером 35:17:0303023:79

Зона № -

Обозначение характерных точек границ	Существующие координаты, м		Уточненные координаты, м		Метод определения координат	Средняя квадратическая погрешность определения координат характерной точки (Mt), м	Формулы, примененные для расчета средней квадратической погрешности определения координат характерной точки (Mt), м
	X	Y	X	Y			
1	2	3	4	5	6	7	8
44	440056. 49	4322381 .55	440056. 47	4322381 .69	Метод спутниковых геодезических измерений (определений)	0.10	Mt = 0.1 , вычислено с помощью программного обеспечения EFT Field Survey
45	440032. 17	4322377 .87	440032. 17	4322377 .87	Метод спутниковых геодезических измерений (определений)	0.10	Mt = 0.1 , вычислено с помощью программного обеспечения EFT Field Survey
46	440048. 26	4322330 .21	440048. 26	4322330 .21	Метод спутниковых геодезических измерений (определений)	0.10	Mt = 0.1 , вычислено с помощью программного обеспечения EFT Field Survey
47	440069. 20	4322334 .58	440069. 20	4322334 .58	Метод спутниковых геодезических измерений (определений)	0.10	Mt = 0.1 , вычислено с помощью программного обеспечения EFT Field Survey
44	440056. 49	4322381 .55	440056. 47	4322381 .69	Метод спутниковых геодезических измерений (определений)	0.10	Mt = 0.1 , вычислено с помощью программного обеспечения EFT Field Survey

### 2. Сведения о частях границ уточняемого земельного участка с кадастровым номером 35:17:0303023:79

Обозначение части границ		Горизонтальное проложение (S), м	Описание прохождения части границ	Отметка о наличии земельного спора о местоположении границ земельного участка
от т.	до т.			
1	2	3	4	5
44	45	24.60	-	-
45	46	50.30	-	-
46	47	21.39	-	-
47	44	48.80	-	-

**3. Общие сведения об уточняемом земельном участке  
с кадастровым номером 35:17:0303023:79**

№ п/п	Наименование характеристик земельного участка	Значение характеристики
1	2	3
1	Адрес земельного участка	Российская Федерация, Вологодская область, район Кичменгско-Городецкий, деревня Княжигора, дом 11, квартира 2
	Местоположение земельного участка (при отсутствии присвоенного адреса)	-
	Дополнительные сведения о местоположении земельного участка	Вологодская область, р-н Кичменгско-Городецкий, с/п Городецкое, д. Княжигора, д. 11, квартира 2
2	Площадь земельного участка $\pm$ величина погрешности определения площади ( $P \pm \Delta P$ ), м <sup>2</sup>	1131 $\pm$ 12
3	Формула, примененная для расчета предельной допустимой погрешности определения площади земельного участка ( $\Delta P$ ), м <sup>2</sup>	$\Delta P = 3,5 * M_t * \sqrt{P} = 3,5 * 0,1 * \sqrt{1131} = 12$
4	Площадь земельного участка согласно сведениям Единого государственного реестра недвижимости (Ркад), м <sup>2</sup>	1130
5	Оценка расхождения Р и Ркад ( $P - P_{кад}$ ), м <sup>2</sup>	1
6	Предельный минимальный и максимальный размер земельного участка ( $P_{мин}$ и $P_{макс}$ ), м <sup>2</sup>	- -
7	Кадастровый или иной номер (обозначение) здания, сооружения, объекта незавершенного строительства, расположенного на земельном участке	35:17:0301001:69
8	Иные сведения	-

**Сведения об уточняемых земельных участках, необходимые для исправления реестровых ошибок в сведениях о местоположении их границ**

**1. Сведения о характерных точках границы уточняемого земельного участка с кадастровым номером 35:17:0303023:3**

Зона № -

Обозначение характерных точек границ	Существующие координаты, м		Уточненные координаты, м		Метод определения координат	Средняя квадратическая погрешность определения координат характерной точки (Mt), м	Формулы, примененные для расчета средней квадратической погрешности определения координат характерной точки (Mt), м
	X	Y	X	Y			
1	2	3	4	5	6	7	8
48	439831.02	4322289.72	439836.99	4322277.23	Метод спутниковых геодезических измерений (определений)	0.10	Mt = 0.1 , вычислено с помощью программного обеспечения EFT Field Survey
49	439824.78	4322327.85	439838.25	4322277.62	Метод спутниковых геодезических измерений (определений)	0.10	Mt = 0.1 , вычислено с помощью программного обеспечения EFT Field Survey
50	439799.63	4322316.00	439838.80	4322281.60	Метод спутниковых геодезических измерений (определений)	0.10	Mt = 0.1 , вычислено с помощью программного обеспечения EFT Field Survey
12	439792.03	4322308.22	439838.18	4322291.99	Метод спутниковых геодезических измерений (определений)	0.10	Mt = 0.1 , вычислено с помощью программного обеспечения EFT Field Survey
11	439798.93	4322282.46	439835.07	4322315.98	Метод спутниковых геодезических измерений (определений)	0.10	Mt = 0.1 , вычислено с помощью программного обеспечения EFT Field Survey
51	439803.61	4322283.52	439806.00	4322306.48	Метод спутниковых геодезических измерений (определений)	0.10	Mt = 0.1 , вычислено с помощью программного обеспечения EFT Field Survey
н223У	-	-	439798.90	4322302.10	Метод спутниковых геодезических измерений (определений)	0.10	Mt = 0.1 , вычислено с помощью программного обеспечения EFT Field Survey
н224У	-	-	439804.68	4322273.72	Метод спутниковых геодезических измерений (определений)	0.10	Mt = 0.1 , вычислено с помощью программного обеспечения EFT Field Survey
48	439831.02	4322289.72	439836.99	4322277.23	Метод спутниковых геодезических измерений (определений)	0.10	Mt = 0.1 , вычислено с помощью программного обеспечения EFT Field Survey

**2. Сведения о частях границ уточняемого земельного участка  
с кадастровым номером 35:17:0303023:3**

Обозначение части границ		Горизонтальное проложение (S), м	Описание прохождения части границ	Отметка о наличии земельного спора о местоположении границ земельного участка
от т.	до т.			
1	2	3	4	5
51	н223У	8.34	-	-
11	51	30.58	-	-
н224У	48	32.50	-	-
н223У	н224У	28.96	-	-
49	50	4.02	-	-
48	49	1.32	-	-
12	11	24.19	-	-
50	12	10.41	-	-

**3. Характеристики уточняемого земельного участка с кадастровым номером 35:17:0303023:3**

№ п/п	Наименование характеристики	Значение характеристики
1	2	3
1	Площадь земельного участка +/- величина погрешности определения площади (P +/- ΔP), м <sup>2</sup>	1263 +/- 12
2	Формула, примененная для расчета предельной допустимой погрешности определения площади земельного участка (ΔP), м <sup>2</sup>	$\Delta P = 3,5 * M_t * \sqrt{P} = 3.5 * 0,1 * \sqrt{1263} = 12$
3	Иные сведения	В ходе проведения комплексных кадастровых работ была выявлена реестровая ошибка в местоположении границ данного земельного участка. Ошибка заключается в несоответствии границ, сведения о которых содержатся в ЕГРН, фактическому использованию участка. Причина реестровой ошибки в неправильном выполнении геодезических работ, вследствие чего не верно определены координаты характерных точек границ земельного участка. На земельном участке с кадастровым номером 35:17:0303023:3 расположен объект капитального строительства с кадастровым номером 35:17:0303023:127.

**Сведения об уточняемых земельных участках, необходимые для исправления реестровых ошибок в сведениях о местоположении их границ**

**1. Сведения о характерных точках границы уточняемого земельного участка с кадастровым номером 35:17:0303023:4**

Зона № -

Обозначение характерных точек границ	Существующие координаты, м		Уточненные координаты, м		Метод определения координат	Средняя квадратическая погрешность определения координат характерной точки (Mt), м	Формулы, примененные для расчета средней квадратической погрешности определения координат характерной точки (Mt), м
	X	Y	X	Y			
1	2	3	4	5	6	7	8
52	440166.84	4322431.96	440204.75	4322432.91	Метод спутниковых геодезических измерений (определений)	0.10	Mt = 0.1 , вычислено с помощью программного обеспечения EFT Field Survey
53	440216.34	4322447.58	440196.07	4322462.84	Метод спутниковых геодезических измерений (определений)	0.10	Mt = 0.1 , вычислено с помощью программного обеспечения EFT Field Survey
54	440206.47	4322475.84	440146.33	4322451.71	Метод спутниковых геодезических измерений (определений)	0.10	Mt = 0.1 , вычислено с помощью программного обеспечения EFT Field Survey
55	440157.65	4322461.23	440153.65	4322420.07	Метод спутниковых геодезических измерений (определений)	0.10	Mt = 0.1 , вычислено с помощью программного обеспечения EFT Field Survey
52	440166.84	4322431.96	440204.75	4322432.91	Метод спутниковых геодезических измерений (определений)	0.10	Mt = 0.1 , вычислено с помощью программного обеспечения EFT Field Survey

**2. Сведения о частях границ уточняемого земельного участка с кадастровым номером 35:17:0303023:4**

Обозначение части границ		Горизонтальное проложение (S), м	Описание прохождения части границ	Отметка о наличии земельного спора о местоположении границ земельного участка
от т.	до т.			
1	2	3	4	5
54	55	32.48	-	-
55	52	52.69	-	-
52	53	31.16	-	-
53	54	50.97	-	-



**3. Характеристики утоняемого земельного участка с кадастровым номером 35:17:0303023:4**

№ п/п	Наименование характеристики	Значение характеристики
1	2	3
1	Площадь земельного участка +/- величина погрешности определения площади( $P \pm \Delta P$ ), м <sup>2</sup>	1648 +/- 14
2	Формула, примененная для расчета предельной допустимой погрешности определения площади земельного участка ( $\Delta P$ ), м <sup>2</sup>	$\Delta P = 3,5 * M_t * \sqrt{P} = 3,5 * 0,1 * \sqrt{1648} = 14$
3	Иные сведения	В ходе проведения комплексных кадастровых работ была выявлена реестровая ошибка в местоположении границ данного земельного участка. Ошибка заключается в несоответствии границ, сведения о которых содержатся в ЕГРН, фактическому использованию участка. Причина реестровой ошибки в неправильном выполнении геодезических работ, вследствие чего не верно определены координаты характерных точек границ земельного участка. На земельном участке с кадастровым номером 35:17:0303023:4 расположен объект капитального строительства с кадастровым номером 35:17:0303023:99.

**Сведения об уточняемых земельных участках, необходимые для исправления реестровых ошибок в сведениях о местоположении их границ**

**1. Сведения о характерных точках границы уточняемого земельного участка с кадастровым номером 35:17:0303023:5**

Зона № -

Обозначение характерных точек границ	Существующие координаты, м		Уточненные координаты, м		Метод определения координат	Средняя квадратическая погрешность определения координат характерной точки (Mt), м	Формулы, примененные для расчета средней квадратической погрешности определения координат характерной точки (Mt), м
	X	Y	X	Y			
1	2	3	4	5	6	7	8
56	440231. 53	4322264 .34	440243. 21	4322254 .40	Метод спутниковых геодезических измерений (определений)	0.10	Mt = 0.1 , вычислено с помощью программного обеспечения EFT Field Survey
57	440221. 24	4322306 .16	440235. 53	4322300 .65	Метод спутниковых геодезических измерений (определений)	0.10	Mt = 0.1 , вычислено с помощью программного обеспечения EFT Field Survey
58	440173. 42	4322287 .21	440218. 62	4322297 .24	Метод спутниковых геодезических измерений (определений)	0.10	Mt = 0.1 , вычислено с помощью программного обеспечения EFT Field Survey
59	440185. 82	4322252 .13	440197. 62	4322290 .75	Метод спутниковых геодезических измерений (определений)	0.10	Mt = 0.1 , вычислено с помощью программного обеспечения EFT Field Survey
н225У	-	-	440190. 11	4322288 .13	Метод спутниковых геодезических измерений (определений)	0.10	Mt = 0.1 , вычислено с помощью программного обеспечения EFT Field Survey
н226У	-	-	440198. 51	4322247 .20	Метод спутниковых геодезических измерений (определений)	0.10	Mt = 0.1 , вычислено с помощью программного обеспечения EFT Field Survey
56	440231. 53	4322264 .34	440243. 21	4322254 .40	Метод спутниковых геодезических измерений (определений)	0.10	Mt = 0.1 , вычислено с помощью программного обеспечения EFT Field Survey

**2. Сведения о частях границ уточняемого земельного участка с кадастровым номером 35:17:0303023:5**

Обозначение части границ		Горизонтальное проложение (S), м	Описание прохождения части границ	Отметка о наличии земельного спора о местоположении границ земельного участка
от т.	до т.			
1	2	3	4	5
59	н225У	7.95	-	-
н225У	н226У	41.78	-	-

н226У	56	45.28	-	-
56	57	46.88	-	-
57	58	17.25	-	-
58	59	21.98	-	-

### 3. Характеристики утоняемого земельного участка с кадастровым номером 35:17:0303023:5

№ п/п	Наименование характеристики	Значение характеристики
1	2	3
1	Площадь земельного участка +/- величина погрешности определения площади (P +/- ΔP), м <sup>2</sup>	2075 +/- 16
2	Формула, примененная для расчета предельной допустимой погрешности определения площади земельного участка (ΔP), м <sup>2</sup>	$\Delta P = 3,5 * M_t * \sqrt{P} = 3,5 * 0,1 * \sqrt{2075} = 16$
3	Иные сведения	В ходе проведения комплексных кадастровых работ была выявлена реестровая ошибка в местоположении границ данного земельного участка. Ошибка заключается в несоответствии границ, сведения о которых содержатся в ЕГРН, фактическому использованию участка. Причина реестровой ошибки в неправильном выполнении геодезических работ, вследствие чего не верно определены координаты характерных точек границ земельного участка. На земельном участке с кадастровым номером 35:17:0303023:5 расположен объект капитального строительства с кадастровым номером 35:17:0303023:114.

**Сведения об уточняемых земельных участках, необходимые для исправления реестровых ошибок в сведениях о местоположении их границ**

**1. Сведения о характерных точках границы уточняемого земельного участка с кадастровым номером 35:17:0303023:6**

Зона № -

Обозначение характерных точек границ	Существующие координаты, м		Уточненные координаты, м		Метод определения координат	Средняя квадратическая погрешность определения координат характерной точки (Mt), м	Формулы, примененные для расчета средней квадратической погрешности определения координат характерной точки (Mt), м
	X	Y	X	Y			
1	2	3	4	5	6	7	8
60	439766. 31	4321940 .49	439784. 20	4321905 .01	Метод спутниковых геодезических измерений (определений)	0.10	Mt = 0.1 , вычислено с помощью программного обеспечения EFT Field Survey
61	439759. 10	4321902 .54	439788. 67	4321931 .80	Метод спутниковых геодезических измерений (определений)	0.10	Mt = 0.1 , вычислено с помощью программного обеспечения EFT Field Survey
62	439784. 11	4321905 .41	439768. 56	4321938 .17	Метод спутниковых геодезических измерений (определений)	0.10	Mt = 0.1 , вычислено с помощью программного обеспечения EFT Field Survey
63	439786. 26	4321934 .38	439764. 46	4321923 .10	Метод спутниковых геодезических измерений (определений)	0.10	Mt = 0.1 , вычислено с помощью программного обеспечения EFT Field Survey
н227У	-	-	439759. 56	4321902 .23	Метод спутниковых геодезических измерений (определений)	0.10	Mt = 0.1 , вычислено с помощью программного обеспечения EFT Field Survey
н228У	-	-	439772. 57	4321902 .72	Метод спутниковых геодезических измерений (определений)	0.10	Mt = 0.1 , вычислено с помощью программного обеспечения EFT Field Survey
60	439766. 31	4321940 .49	439784. 20	4321905 .01	Метод спутниковых геодезических измерений (определений)	0.10	Mt = 0.1 , вычислено с помощью программного обеспечения EFT Field Survey

**2. Сведения о частях границ уточняемого земельного участка с кадастровым номером 35:17:0303023:6**

Обозначение части границ		Горизонтальное положение (S), м	Описание прохождения части границ	Отметка о наличии земельного спора о местоположении границ земельного участка
от т.	до т.			
1	2	3	4	5
63	н227У	21.44	-	-
н227У	н228У	13.02	-	-

н228У	60	11.85	-	-
60	61	27.16	-	-
61	62	21.09	-	-
62	63	15.62	-	-

### 3. Характеристики утоняемого земельного участка с кадастровым номером 35:17:0303023:6

№ п/п	Наименование характеристики	Значение характеристики
1	2	3
1	Площадь земельного участка +/- величина погрешности определения площади (P +/- ΔP), м <sup>2</sup>	732 +/- 9
2	Формула, примененная для расчета предельной допустимой погрешности определения площади земельного участка (ΔP), м <sup>2</sup>	$\Delta P = 3,5 * M_t * \sqrt{P} = 3,5 * 0,1 * \sqrt{732} = 9$
3	Иные сведения	В ходе проведения комплексных кадастровых работ была выявлена реестровая ошибка в местоположении границ данного земельного участка. Ошибка заключается в несоответствии границ, сведения о которых содержатся в ЕГРН, фактическому использованию участка. Причина реестровой ошибки в неправильном выполнении геодезических работ, вследствие чего не верно определены координаты характерных точек границ земельного участка. На земельном участке с кадастровым номером 35:17:0303023:6 расположен объект капитального строительства с кадастровым номером 35:17:0301001:77.

**Сведения об уточняемых земельных участках, необходимые для исправления реестровых ошибок в сведениях о местоположении их границ**

**1. Сведения о характерных точках границы уточняемого земельного участка с кадастровым номером 35:17:0303023:11**

Зона № -

Обозначение характерных точек границ	Существующие координаты, м		Уточненные координаты, м		Метод определения координат	Средняя квадратическая погрешность определения координат характерной точки (Mt), м	Формулы, примененные для расчета средней квадратической погрешности определения координат характерной точки (Mt), м
	X	Y	X	Y			
1	2	3	4	5	6	7	8
64	440427.11	4322425.50	440338.90	4322386.33	Метод спутниковых геодезических измерений (определений)	0.10	Mt = 0.1 , вычислено с помощью программного обеспечения EFT Field Survey
65	440403.13	4322418.87	440326.57	4322425.06	Метод спутниковых геодезических измерений (определений)	0.10	Mt = 0.1 , вычислено с помощью программного обеспечения EFT Field Survey
66	440421.80	4322361.14	440295.33	4322414.17	Метод спутниковых геодезических измерений (определений)	0.10	Mt = 0.1 , вычислено с помощью программного обеспечения EFT Field Survey
67	440440.22	4322367.09	440306.29	4322376.30	Метод спутниковых геодезических измерений (определений)	0.10	Mt = 0.1 , вычислено с помощью программного обеспечения EFT Field Survey
64	440427.11	4322425.50	440338.90	4322386.33	Метод спутниковых геодезических измерений (определений)	0.10	Mt = 0.1 , вычислено с помощью программного обеспечения EFT Field Survey

**2. Сведения о частях границ уточняемого земельного участка с кадастровым номером 35:17:0303023:11**

Обозначение части границ		Горизонтальное проложение (S), м	Описание прохождения части границ	Отметка о наличии земельного спора о местоположении границ земельного участка
от т.	до т.			
1	2	3	4	5
66	67	39.42	-	-
67	64	34.12	-	-
64	65	40.65	-	-
65	66	33.08	-	-

### 3. Характеристики утоняемого земельного участка с кадастровым номером 35:17:0303023:11

№ п/п	Наименование характеристики	Значение характеристики
1	2	3
1	Площадь земельного участка +/- величина погрешности определения площади( $P \pm \Delta P$ ), м <sup>2</sup>	1345 +/- 13
2	Формула, примененная для расчета предельной допустимой погрешности определения площади земельного участка ( $\Delta P$ ), м <sup>2</sup>	$\Delta P = 3,5 * M_t * \sqrt{P} = 3,5 * 0,1 * \sqrt{1345} = 13$
3	Иные сведения	<p>В ходе проведения комплексных кадастровых работ была выявлена реестровая ошибка в местоположении границ данного земельного участка. Ошибка заключается в несоответствии границ, сведения о которых содержатся в ЕГРН, фактическому использованию участка. Причина реестровой ошибки в неправильном выполнении геодезических работ, вследствие чего не верно определены координаты характерных точек границ земельного участка. На земельном участке с кадастровым номером 35:17:0303023:11 отсутствуют зарегистрированные объекты капитального строительства.</p>

**Сведения об уточняемых земельных участках, необходимые для исправления реестровых ошибок в сведениях о местоположении их границ**

**1. Сведения о характерных точках границы уточняемого земельного участка с кадастровым номером 35:17:0303023:12**

Зона № -

Обозначение характерных точек границ	Существующие координаты, м		Уточненные координаты, м		Метод определения координат	Средняя квадратическая погрешность определения координат характерной точки (Mt), м	Формулы, примененные для расчета средней квадратической погрешности определения координат характерной точки (Mt), м
	X	Y	X	Y			
1	2	3	4	5	6	7	8
68	440204. 49	4322510 .54	440190. 57	4322484 .77	Метод спутниковых геодезических измерений (определений)	0.10	Mt = 0.1 , вычислено с помощью программного обеспечения EFT Field Survey
69	440196. 78	4322535 .59	440188. 32	4322496 .26	Метод спутниковых геодезических измерений (определений)	0.10	Mt = 0.1 , вычислено с помощью программного обеспечения EFT Field Survey
70	440148. 73	4322524 .03	440194. 85	4322497 .86	Метод спутниковых геодезических измерений (определений)	0.10	Mt = 0.1 , вычислено с помощью программного обеспечения EFT Field Survey
71	440155. 15	4322497 .77	440192. 63	4322507 .02	Метод спутниковых геодезических измерений (определений)	0.10	Mt = 0.1 , вычислено с помощью программного обеспечения EFT Field Survey
н229У	-	-	440188. 45	4322506 .12	Метод спутниковых геодезических измерений (определений)	0.10	Mt = 0.1 , вычислено с помощью программного обеспечения EFT Field Survey
н33У	-	-	440186. 87	4322513 .88	Метод спутниковых геодезических измерений (определений)	0.10	Mt = 0.1 , вычислено с помощью программного обеспечения EFT Field Survey
н37У	-	-	440139. 01	4322503 .97	Метод спутниковых геодезических измерений (определений)	0.10	Mt = 0.1 , вычислено с помощью программного обеспечения EFT Field Survey
н230У	-	-	440134. 52	4322503 .04	Метод спутниковых геодезических измерений (определений)	0.10	Mt = 0.1 , вычислено с помощью программного обеспечения EFT Field Survey
н11У	-	-	440140. 59	4322477 .93	Метод спутниковых геодезических измерений (определений)	0.10	Mt = 0.1 , вычислено с помощью программного обеспечения EFT Field Survey



**1. Сведения о характерных точках границы уточняемого земельного участка с кадастровым номером 35:17:0303023:12**

н10У	-	-	440183. 39	4322485 .05	Метод спутниковых геодезических измерений (определений)	0.10	Mt = 0.1 , вычислено с помощью программного обеспечения EFT Field Survey
н9У	-	-	440183. 91	4322483 .21	Метод спутниковых геодезических измерений (определений)	0.10	Mt = 0.1 , вычислено с помощью программного обеспечения EFT Field Survey
68	440204. 49	4322510 .54	440190. 57	4322484 .77	Метод спутниковых геодезических измерений (определений)	0.10	Mt = 0.1 , вычислено с помощью программного обеспечения EFT Field Survey

**2. Сведения о частях границ уточняемого земельного участка с кадастровым номером 35:17:0303023:12**

Обозначение части границ		Горизонтальное проложение (S), м	Описание прохождения части границ	Отметка о наличии земельного спора о местоположении границ земельного участка
от т.	до т.			
1	2	3	4	5
н230У	н11У	25.83	-	-
н37У	н230У	4.59	-	-
н11У	н10У	43.39	-	-
н9У	68	6.84	-	-
н10У	н9У	1.91	-	-
н33У	н37У	48.88	-	-
69	70	6.72	-	-
68	69	11.71	-	-
70	71	9.43	-	-
н229У	н33У	7.92	-	-
71	н229У	4.28	-	-

**3. Характеристики уточняемого земельного участка с кадастровым номером 35:17:0303023:12**

№ п/п	Наименование характеристики	Значение характеристики
1	2	3
1	Площадь земельного участка +/- величина погрешности определения площади (P +/- ΔP), м <sup>2</sup>	1454 +/- 13
2	Формула, примененная для расчета предельной допустимой погрешности определения площади земельного участка (ΔP), м <sup>2</sup>	$\Delta P = 3,5 * M_t * \sqrt{P} = 3.5 * 0,1 * \sqrt{1454} = 13$

3	Иные сведения	<p>В ходе проведения комплексных кадастровых работ была выявлена реестровая ошибка в местоположении границ данного земельного участка. Ошибка заключается в несоответствии границ, сведения о которых содержатся в ЕГРН, фактическому использованию участка. Причина реестровой ошибки в неправильном выполнении геодезических работ, вследствие чего не верно определены координаты характерных точек границ земельного участка. На земельном участке с кадастровым номером 35:17:0303023:12 расположен объект капитального строительства с кадастровым номером 35:17:0301002:55.</p>

**Сведения об уточняемых земельных участках, необходимые для исправления реестровых ошибок в сведениях о местоположении их границ**

**1. Сведения о характерных точках границы уточняемого земельного участка с кадастровым номером 35:17:0303023:15**

Зона № -

Обозначение характерных точек границ	Существующие координаты, м		Уточненные координаты, м		Метод определения координат	Средняя квадратическая погрешность определения координат характерной точки (Mt), м	Формулы, примененные для расчета средней квадратической погрешности определения координат характерной точки (Mt), м
	X	Y	X	Y			
1	2	3	4	5	6	7	8
72	440116.80	4322415.63	440144.26	4322417.92	Метод спутниковых геодезических измерений (определений)	0.10	Mt = 0.1 , вычислено с помощью программного обеспечения EFT Field Survey
73	440159.03	4322426.93	440148.13	4322422.68	Метод спутниковых геодезических измерений (определений)	0.10	Mt = 0.1 , вычислено с помощью программного обеспечения EFT Field Survey
74	440150.44	4322458.88	440140.79	4322453.64	Метод спутниковых геодезических измерений (определений)	0.10	Mt = 0.1 , вычислено с помощью программного обеспечения EFT Field Survey
75	440108.86	4322451.26	440139.67	4322453.92	Метод спутниковых геодезических измерений (определений)	0.10	Mt = 0.1 , вычислено с помощью программного обеспечения EFT Field Survey
н155У	-	-	440099.24	4322446.02	Метод спутниковых геодезических измерений (определений)	0.10	Mt = 0.1 , вычислено с помощью программного обеспечения EFT Field Survey
н231У	-	-	440107.94	4322408.96	Метод спутниковых геодезических измерений (определений)	0.10	Mt = 0.1 , вычислено с помощью программного обеспечения EFT Field Survey
72	440116.80	4322415.63	440144.26	4322417.92	Метод спутниковых геодезических измерений (определений)	0.10	Mt = 0.1 , вычислено с помощью программного обеспечения EFT Field Survey

**2. Сведения о частях границ уточняемого земельного участка с кадастровым номером 35:17:0303023:15**

Обозначение части границ		Горизонтальное проложение (S), м	Описание прохождения части границ	Отметка о наличии земельного спора о местоположении границ земельного участка
от т.	до т.			
1	2	3	4	5
75	н155У	41.19	-	-
н155У	н231У	38.07	-	-

н231У	72	37.41	-	-
72	73	6.13	-	-
73	74	31.82	-	-
74	75	1.15	-	-

### 3. Характеристики утоняемого земельного участка с кадастровым номером 35:17:0303023:15

№ п/п	Наименование характеристики	Значение характеристики
1	2	3
1	Площадь земельного участка +/- величина погрешности определения площади (P +/- ΔP), м <sup>2</sup>	1555 +/- 14
2	Формула, примененная для расчета предельной допустимой погрешности определения площади земельного участка (ΔP), м <sup>2</sup>	$\Delta P = 3,5 * M_t * \sqrt{P} = 3,5 * 0,1 * \sqrt{1555} = 14$
3	Иные сведения	В ходе проведения комплексных кадастровых работ была выявлена реестровая ошибка в местоположении границ данного земельного участка. Ошибка заключается в несоответствии границ, сведения о которых содержатся в ЕГРН, фактическому использованию участка. Причина реестровой ошибки в неправильном выполнении геодезических работ, вследствие чего не верно определены координаты характерных точек границ земельного участка. На земельном участке с кадастровым номером 35:17:0303023:15 расположен объект капитального строительства с кадастровым номером 35:17:0303023:112.

**Сведения об уточняемых земельных участках, необходимые для исправления реестровых ошибок в сведениях о местоположении их границ**

**1. Сведения о характерных точках границы уточняемого земельного участка с кадастровым номером 35:17:0303023:17**

Зона № -

Обозначение характерных точек границ	Существующие координаты, м		Уточненные координаты, м		Метод определения координат	Средняя квадратическая погрешность определения координат характерной точки (Mt), м	Формулы, примененные для расчета средней квадратической погрешности определения координат характерной точки (Mt), м
	X	Y	X	Y			
1	2	3	4	5	6	7	8
76	440122.83	4322182.45	440122.97	4322182.31	Метод спутниковых геодезических измерений (определений)	0.10	Mt = 0.1 , вычислено с помощью программного обеспечения EFT Field Survey
77	440116.56	4322218.93	440117.52	4322218.63	Метод спутниковых геодезических измерений (определений)	0.10	Mt = 0.1 , вычислено с помощью программного обеспечения EFT Field Survey
78	440080.13	4322213.97	440078.09	4322214.57	Метод спутниковых геодезических измерений (определений)	0.10	Mt = 0.1 , вычислено с помощью программного обеспечения EFT Field Survey
79	440085.11	4322176.58	440084.15	4322178.34	Метод спутниковых геодезических измерений (определений)	0.10	Mt = 0.1 , вычислено с помощью программного обеспечения EFT Field Survey
н232У	-	-	440084.58	4322176.26	Метод спутниковых геодезических измерений (определений)	0.10	Mt = 0.1 , вычислено с помощью программного обеспечения EFT Field Survey
76	440122.83	4322182.45	440122.97	4322182.31	Метод спутниковых геодезических измерений (определений)	0.10	Mt = 0.1 , вычислено с помощью программного обеспечения EFT Field Survey

**2. Сведения о частях границ уточняемого земельного участка с кадастровым номером 35:17:0303023:17**

Обозначение части границ		Горизонтальное проложение (S), м	Описание прохождения части границ	Отметка о наличии земельного спора о местоположении границ земельного участка
от т.	до т.			
1	2	3	4	5
79	н232У	2.12	-	-
н232У	76	38.86	-	-
78	79	36.73	-	-
76	77	36.73	-	-
77	78	39.64	-	-

### 3. Характеристики утоняемого земельного участка с кадастровым номером 35:17:0303023:17

№ п/п	Наименование характеристики	Значение характеристики
1	2	3
1	Площадь земельного участка +/- величина погрешности определения площади (P +/- ΔP), м <sup>2</sup>	1484 +/- 13
2	Формула, примененная для расчета предельной допустимой погрешности определения площади земельного участка (ΔP), м <sup>2</sup>	$\Delta P = 3,5 * M_t * \sqrt{P} = 3,5 * 0,1 * \sqrt{1484} = 13$
3	Иные сведения	<p>В ходе проведения комплексных кадастровых работ была выявлена реестровая ошибка в местоположении границ данного земельного участка. Ошибка заключается в несоответствии границ, сведения о которых содержатся в ЕГРН, фактическому использованию участка. Причина реестровой ошибки в неправильном выполнении геодезических работ, вследствие чего не верно определены координаты характерных точек границ земельного участка. На земельном участке с кадастровым номером 35:17:0303023:17 расположен объект капитального строительства с кадастровым номером 35:17:0303023:100.</p>

**Сведения об уточняемых земельных участках, необходимые для исправления реестровых ошибок в сведениях о местоположении их границ**

**1. Сведения о характерных точках границы уточняемого земельного участка с кадастровым номером 35:17:0303023:58**

Зона № -

Обозначение характерных точек границ	Существующие координаты, м		Уточненные координаты, м		Метод определения координат	Средняя квадратическая погрешность определения координат характерной точки (Mt), м	Формулы, примененные для расчета средней квадратической погрешности определения координат характерной точки (Mt), м
	X	Y	X	Y			
1	2	3	4	5	6	7	8
80	440168.08	4322549.97	440182.99	4322539.52	Метод спутниковых геодезических измерений (определений)	0.10	Mt = 0.1 , вычислено с помощью программного обеспечения EFT Field Survey
81	440158.29	4322586.15	440175.82	4322576.07	Метод спутниковых геодезических измерений (определений)	0.10	Mt = 0.1 , вычислено с помощью программного обеспечения EFT Field Survey
82	440111.16	4322576.59	440124.61	4322566.48	Метод спутниковых геодезических измерений (определений)	0.10	Mt = 0.1 , вычислено с помощью программного обеспечения EFT Field Survey
83	440120.19	4322540.22	440133.01	4322529.80	Метод спутниковых геодезических измерений (определений)	0.10	Mt = 0.1 , вычислено с помощью программного обеспечения EFT Field Survey
80	440168.08	4322549.97	440182.99	4322539.52	Метод спутниковых геодезических измерений (определений)	0.10	Mt = 0.1 , вычислено с помощью программного обеспечения EFT Field Survey

**2. Сведения о частях границ уточняемого земельного участка с кадастровым номером 35:17:0303023:58**

Обозначение части границ		Горизонтальное проложение (S), м	Описание прохождения части границ	Отметка о наличии земельного спора о местоположении границ земельного участка
от т.	до т.			
1	2	3	4	5
82	83	37.63	-	-
83	80	50.92	-	-
80	81	37.25	-	-
81	82	52.10	-	-

**3. Характеристики утоняемого земельного участка с кадастровым номером 35:17:0303023:58**

№ п/п	Наименование характеристики	Значение характеристики
1	2	3
1	Площадь земельного участка +/- величина погрешности определения площади( $P \pm \Delta P$ ), м <sup>2</sup>	1928 +/- 15
2	Формула, примененная для расчета предельной допустимой погрешности определения площади земельного участка ( $\Delta P$ ), м <sup>2</sup>	$\Delta P = 3,5 * M_t * \sqrt{P} = 3,5 * 0,1 * \sqrt{1928} = 15$
3	Иные сведения	В ходе проведения комплексных кадастровых работ была выявлена реестровая ошибка в местоположении границ данного земельного участка. Ошибка заключается в несоответствии границ, сведения о которых содержатся в ЕГРН, фактическому использованию участка. Причина реестровой ошибки в неправильном выполнении геодезических работ, вследствие чего не верно определены координаты характерных точек границ земельного участка. На земельном участке с кадастровым номером 35:17:0303023:58 расположен объект капитального строительства с кадастровым номером 35:17:0303023:107.



**Сведения об уточняемых земельных участках, необходимые для исправления реестровых ошибок в сведениях о местоположении их границ**

**1. Сведения о характерных точках границы уточняемого земельного участка с кадастровым номером 35:17:0303023:75**

Зона № -

Обозначение характерных точек границ	Существующие координаты, м		Уточненные координаты, м		Метод определения координат	Средняя квадратическая погрешность определения координат характерной точки (Mt), м	Формулы, примененные для расчета средней квадратической погрешности определения координат характерной точки (Mt), м
	X	Y	X	Y			
1	2	3	4	5	6	7	8
84	440124.03	4322175.54	440183.12	4322193.80	Метод спутниковых геодезических измерений (определений)	0.10	Mt = 0.1 , вычислено с помощью программного обеспечения EFT Field Survey
85	440177.30	4322188.76	440174.01	4322225.08	Метод спутниковых геодезических измерений (определений)	0.10	Mt = 0.1 , вычислено с помощью программного обеспечения EFT Field Survey
86	440171.18	4322223.87	440117.52	4322218.63	Метод спутниковых геодезических измерений (определений)	0.10	Mt = 0.1 , вычислено с помощью программного обеспечения EFT Field Survey
77	440116.56	4322218.93	440122.97	4322182.31	Метод спутниковых геодезических измерений (определений)	0.10	Mt = 0.1 , вычислено с помощью программного обеспечения EFT Field Survey
84	440124.03	4322175.54	440183.12	4322193.80	Метод спутниковых геодезических измерений (определений)	0.10	Mt = 0.1 , вычислено с помощью программного обеспечения EFT Field Survey

**2. Сведения о частях границ уточняемого земельного участка с кадастровым номером 35:17:0303023:75**

Обозначение части границ		Горизонтальное проложение (S), м	Описание прохождения части границ	Отметка о наличии земельного спора о местоположении границ земельного участка
от т.	до т.			
1	2	3	4	5
86	77	36.73	-	-
77	84	61.24	-	-
84	85	32.58	-	-
85	86	56.86	-	-

### 3. Характеристики утоняемого земельного участка с кадастровым номером 35:17:0303023:75

№ п/п	Наименование характеристики	Значение характеристики
1	2	3
1	Площадь земельного участка +/- величина погрешности определения площади (P +/- ΔP), м <sup>2</sup>	2037 +/- 16
2	Формула, примененная для расчета предельной допустимой погрешности определения площади земельного участка (ΔP), м <sup>2</sup>	$\Delta P = 3,5 * M_t * \sqrt{P} = 3,5 * 0,1 * \sqrt{2037} = 16$
3	Иные сведения	<p>В ходе проведения комплексных кадастровых работ была выявлена реестровая ошибка в местоположении границ данного земельного участка. Ошибка заключается в несоответствии границ, сведения о которых содержатся в ЕГРН, фактическому использованию участка. Причина реестровой ошибки в неправильном выполнении геодезических работ, вследствие чего не верно определены координаты характерных точек границ земельного участка. На земельном участке с кадастровым номером 35:17:0303023:75 расположен объект капитального строительства с кадастровым номером 35:17:0303023:134.</p>

**Сведения об уточняемых земельных участках, необходимые для исправления реестровых ошибок в сведениях о местоположении их границ**

**1. Сведения о характерных точках границы уточняемого земельного участка с кадастровым номером 35:17:0303023:160**

Зона № -

Обозначение характерных точек границ	Существующие координаты, м		Уточненные координаты, м		Метод определения координат	Средняя квадратическая погрешность определения координат характерной точки (Mt), м	Формулы, примененные для расчета средней квадратической погрешности определения координат характерной точки (Mt), м
	X	Y	X	Y			
1	2	3	4	5	6	7	8
87	440087.42	4322426.56	440091.43	4322429.16	Метод спутниковых геодезических измерений (определений)	0.10	Mt = 0.1 , вычислено с помощью программного обеспечения EFT Field Survey
88	440083.25	4322447.89	440086.62	4322450.36	Метод спутниковых геодезических измерений (определений)	0.10	Mt = 0.1 , вычислено с помощью программного обеспечения EFT Field Survey
89	440074.56	4322446.39	440077.98	4322448.60	Метод спутниковых геодезических измерений (определений)	0.10	Mt = 0.1 , вычислено с помощью программного обеспечения EFT Field Survey
90	440078.64	4322424.87	440082.70	4322427.21	Метод спутниковых геодезических измерений (определений)	0.10	Mt = 0.1 , вычислено с помощью программного обеспечения EFT Field Survey
87	440087.42	4322426.56	440091.43	4322429.16	Метод спутниковых геодезических измерений (определений)	0.10	Mt = 0.1 , вычислено с помощью программного обеспечения EFT Field Survey

**2. Сведения о частях границ уточняемого земельного участка с кадастровым номером 35:17:0303023:160**

Обозначение части границ		Горизонтальное проложение (S), м	Описание прохождения части границ	Отметка о наличии земельного спора о местоположении границ земельного участка
от т.	до т.			
1	2	3	4	5
89	90	21.90	-	-
90	87	8.95	-	-
87	88	21.74	-	-
88	89	8.82	-	-

**3. Характеристики утоняемого земельного участка с кадастровым номером 35:17:0303023:160**

№ п/п	Наименование характеристики	Значение характеристики
1	2	3
1	Площадь земельного участка +/- величина погрешности определения площади( $P \pm \Delta P$ ), м <sup>2</sup>	194 +/- 5
2	Формула, примененная для расчета предельной допустимой погрешности определения площади земельного участка ( $\Delta P$ ), м <sup>2</sup>	$\Delta P = 3,5 * M_t * \sqrt{P} = 3,5 * 0,1 * \sqrt{194} = 5$
3	Иные сведения	В ходе проведения комплексных кадастровых работ была выявлена реестровая ошибка в местоположении границ данного земельного участка. Ошибка заключается в несоответствии границ, сведения о которых содержатся в ЕГРН, фактическому использованию участка. Причина реестровой ошибки в неправильном выполнении геодезических работ, вследствие чего не верно определены координаты характерных точек границ земельного участка. На земельном участке с кадастровым номером 35:17:0303023:160 отсутствуют зарегистрированные объекты капитального строительства.

**Сведения об уточняемых земельных участках, необходимые для исправления реестровых ошибок в сведениях о местоположении их границ**

**1. Сведения о характерных точках границы уточняемого земельного участка с кадастровым номером 35:17:0303023:169**

Зона № -

Обозначение характерных точек границ	Существующие координаты, м		Уточненные координаты, м		Метод определения координат	Средняя квадратическая погрешность определения координат характерной точки (Mt), м	Формулы, примененные для расчета средней квадратической погрешности определения координат характерной точки (Mt), м
	X	Y	X	Y			
1	2	3	4	5	6	7	8
91	439803. 33	4322395 .57	439802. 81	4322395 .87	Метод спутниковых геодезических измерений (определений)	0.10	Mt = 0.1 , вычислено с помощью программного обеспечения EFT Field Survey
92	439804. 44	4322396 .41	439804. 10	4322396 .90	Метод спутниковых геодезических измерений (определений)	0.10	Mt = 0.1 , вычислено с помощью программного обеспечения EFT Field Survey
93	439806. 88	4322432 .56	439806. 57	4322416 .57	Метод спутниковых геодезических измерений (определений)	0.10	Mt = 0.1 , вычислено с помощью программного обеспечения EFT Field Survey
94	439768. 05	4322425 .33	439806. 63	4322432 .51	Метод спутниковых геодезических измерений (определений)	0.10	Mt = 0.1 , вычислено с помощью программного обеспечения EFT Field Survey
95	439772. 32	4322393 .38	439794. 01	4322432 .14	Метод спутниковых геодезических измерений (определений)	0.10	Mt = 0.1 , вычислено с помощью программного обеспечения EFT Field Survey
н233У	-	-	439766. 95	4322426 .38	Метод спутниковых геодезических измерений (определений)	0.10	Mt = 0.1 , вычислено с помощью программного обеспечения EFT Field Survey
н234У	-	-	439769. 98	4322410 .85	Метод спутниковых геодезических измерений (определений)	0.10	Mt = 0.1 , вычислено с помощью программного обеспечения EFT Field Survey
н47У	-	-	439772. 20	4322393 .38	Метод спутниковых геодезических измерений (определений)	0.10	Mt = 0.1 , вычислено с помощью программного обеспечения EFT Field Survey
91	439803. 33	4322395 .57	439802. 81	4322395 .87	Метод спутниковых геодезических измерений (определений)	0.10	Mt = 0.1 , вычислено с помощью программного обеспечения EFT Field Survey

**2. Сведения о частях границ уточняемого земельного участка  
с кадастровым номером 35:17:0303023:169**

Обозначение части границ		Горизонтальное проложение (S), м	Описание прохождения части границ	Отметка о наличии земельного спора о местоположении границ земельного участка
от т.	до т.			
1	2	3	4	5
н233У	н234У	15.82	-	-
95	н233У	27.67	-	-
н47У	91	30.71	-	-
н234У	н47У	17.61	-	-
92	93	19.82	-	-
91	92	1.65	-	-
94	95	12.63	-	-
93	94	15.94	-	-

**3. Характеристики уточняемого земельного участка с кадастровым номером 35:17:0303023:169**

№ п/п	Наименование характеристики	Значение характеристики
1	2	3
1	Площадь земельного участка +/- величина погрешности определения площади (P +/- ΔP), м <sup>2</sup>	1290 +/- 13
2	Формула, примененная для расчета предельной допустимой погрешности определения площади земельного участка (ΔP), м <sup>2</sup>	$\Delta P = 3,5 * M_t * \sqrt{P} = 3.5 * 0,1 * \sqrt{1290} = 13$
3	Иные сведения	В ходе проведения комплексных кадастровых работ была выявлена реестровая ошибка в местоположении границ данного земельного участка. Ошибка заключается в несоответствии границ, сведения о которых содержатся в ЕГРН, фактическому использованию участка. Причина реестровой ошибки в неправильном выполнении геодезических работ, вследствие чего не верно определены координаты характерных точек границ земельного участка. На земельном участке с кадастровым номером 35:17:0303023:169 расположен объект капитального строительства с кадастровым номером 35:17:0101024:223.

**Сведения об уточняемых земельных участках, необходимые для исправления реестровых ошибок в сведениях о местоположении их границ**

**1. Сведения о характерных точках границы уточняемого земельного участка с кадастровым номером 35:17:0301001:1**

Зона № -

Обозначение характерных точек границ	Существующие координаты, м		Уточненные координаты, м		Метод определения координат	Средняя квадратическая погрешность определения координат характерной точки (Mt), м	Формулы, примененные для расчета средней квадратической погрешности определения координат характерной точки (Mt), м
	X	Y	X	Y			
1	2	3	4	5	6	7	8
96	440064. 19	4322491 .25	440065. 05	4322491 .84	Метод спутниковых геодезических измерений (определений)	0.10	Mt = 0.1 , вычислено с помощью программного обеспечения EFT Field Survey
97	440073. 69	4322536 .17	440072. 18	4322527 .11	Метод спутниковых геодезических измерений (определений)	0.10	Mt = 0.1 , вычислено с помощью программного обеспечения EFT Field Survey
98	440041. 39	4322540 .16	440032. 43	4322531 .57	Метод спутниковых геодезических измерений (определений)	0.10	Mt = 0.1 , вычислено с помощью программного обеспечения EFT Field Survey
99	440033. 25	4322495 .12	440028. 38	4322514 .79	Метод спутниковых геодезических измерений (определений)	0.10	Mt = 0.1 , вычислено с помощью программного обеспечения EFT Field Survey
н235У	-	-	440025. 23	4322496 .13	Метод спутниковых геодезических измерений (определений)	0.10	Mt = 0.1 , вычислено с помощью программного обеспечения EFT Field Survey
н236У	-	-	440033. 09	4322493 .54	Метод спутниковых геодезических измерений (определений)	0.10	Mt = 0.1 , вычислено с помощью программного обеспечения EFT Field Survey
н237У	-	-	440039. 43	4322492 .74	Метод спутниковых геодезических измерений (определений)	0.10	Mt = 0.1 , вычислено с помощью программного обеспечения EFT Field Survey
н238У	-	-	440039. 90	4322495 .52	Метод спутниковых геодезических измерений (определений)	0.10	Mt = 0.1 , вычислено с помощью программного обеспечения EFT Field Survey
н239У	-	-	440045. 58	4322494 .31	Метод спутниковых геодезических измерений (определений)	0.10	Mt = 0.1 , вычислено с помощью программного обеспечения EFT Field Survey

**1. Сведения о характерных точках границы уточняемого земельного участка с кадастровым номером 35:17:0301001:1**

н240У	-	-	440050.19	4322493.75	Метод спутниковых геодезических измерений (определений)	0.10	Mt = 0.1 , вычислено с помощью программного обеспечения EFT Field Survey
н241У	-	-	440053.43	4322493.10	Метод спутниковых геодезических измерений (определений)	0.10	Mt = 0.1 , вычислено с помощью программного обеспечения EFT Field Survey
96	440064.19	4322491.25	440065.05	4322491.84	Метод спутниковых геодезических измерений (определений)	0.10	Mt = 0.1 , вычислено с помощью программного обеспечения EFT Field Survey

**2. Сведения о частях границ уточняемого земельного участка с кадастровым номером 35:17:0301001:1**

Обозначение части границ		Горизонтальное проложение (S), м	Описание прохождения части границ	Отметка о наличии земельного спора о местоположении границ земельного участка
от т.	до т.			
1	2	3	4	5
н238У	н239У	5.81	-	-
н237У	н238У	2.82	-	-
н239У	н240У	4.64	-	-
н241У	96	11.69	-	-
н240У	н241У	3.30	-	-
н236У	н237У	6.39	-	-
97	98	40.00	-	-
96	97	35.98	-	-
98	99	17.26	-	-
н235У	н236У	8.28	-	-
99	н235У	18.92	-	-

**3. Характеристики уточняемого земельного участка с кадастровым номером 35:17:0301001:1**

№ п/п	Наименование характеристики	Значение характеристики
1	2	3
1	Площадь земельного участка +/- величина погрешности определения площади (P +/- ΔP), м <sup>2</sup>	1462 +/- 13
2	Формула, примененная для расчета предельной допустимой погрешности определения площади земельного участка (ΔP), м <sup>2</sup>	$\Delta P = 3,5 * Mt * \sqrt{P} = 3.5 * 0,1 * \sqrt{1462} = 13$



3	Иные сведения	<p>В ходе проведения комплексных кадастровых работ была выявлена реестровая ошибка в местоположении границ данного земельного участка. Ошибка заключается в несоответствии границ, сведения о которых содержатся в ЕГРН, фактическому использованию участка. Причина реестровой ошибки в неправильном выполнении геодезических работ, вследствие чего не верно определены координаты характерных точек границ земельного участка. На земельном участке с кадастровым номером 35:17:0301001:1 расположен объект капитального строительства с кадастровым номером 35:17:0301001:59.</p>

**Сведения об уточняемых земельных участках, необходимые для исправления реестровых ошибок в сведениях о местоположении их границ**

**1. Сведения о характерных точках границы уточняемого земельного участка с кадастровым номером 35:17:0303023:9**

Зона № -

Обозначение характерных точек границ	Существующие координаты, м		Уточненные координаты, м		Метод определения координат	Средняя квадратическая погрешность определения координат характерной точки (Mt), м	Формулы, примененные для расчета средней квадратической погрешности определения координат характерной точки (Mt), м
	X	Y	X	Y			
1	2	3	4	5	6	7	8
48	439831.02	4322289.72	439823.57	4322215.26	Метод спутниковых геодезических измерений (определений)	0.10	Mt = 0.1 , вычислено с помощью программного обеспечения EFT Field Survey
51	439803.61	4322283.52	439827.82	4322227.77	Метод спутниковых геодезических измерений (определений)	0.10	Mt = 0.1 , вычислено с помощью программного обеспечения EFT Field Survey
100	439810.05	4322247.60	439829.79	4322242.32	Метод спутниковых геодезических измерений (определений)	0.10	Mt = 0.1 , вычислено с помощью программного обеспечения EFT Field Survey
101	439808.12	4322227.69	439840.50	4322245.15	Метод спутниковых геодезических измерений (определений)	0.10	Mt = 0.1 , вычислено с помощью программного обеспечения EFT Field Survey
102	439815.07	4322225.13	439843.25	4322250.16	Метод спутниковых геодезических измерений (определений)	0.10	Mt = 0.1 , вычислено с помощью программного обеспечения EFT Field Survey
103	439822.13	4322245.27	439842.07	4322265.16	Метод спутниковых геодезических измерений (определений)	0.10	Mt = 0.1 , вычислено с помощью программного обеспечения EFT Field Survey
104	439822.78	4322249.37	439840.98	4322269.21	Метод спутниковых геодезических измерений (определений)	0.10	Mt = 0.1 , вычислено с помощью программного обеспечения EFT Field Survey
105	439822.32	4322255.50	439840.15	4322270.19	Метод спутниковых геодезических измерений (определений)	0.10	Mt = 0.1 , вычислено с помощью программного обеспечения EFT Field Survey
106	439833.15	4322257.69	439839.96	4322272.77	Метод спутниковых геодезических измерений (определений)	0.10	Mt = 0.1 , вычислено с помощью программного обеспечения EFT Field Survey

**1. Сведения о характерных точках границы уточняемого земельного участка с кадастровым номером 35:17:0303023:9**

107	439836.04	4322265.34	439837.41	4322272.55	Метод спутниковых геодезических измерений (определений)	0.10	Mt = 0.1 , вычислено с помощью программного обеспечения EFT Field Survey
108	439834.34	4322277.40	439836.99	4322277.23	Метод спутниковых геодезических измерений (определений)	0.10	Mt = 0.1 , вычислено с помощью программного обеспечения EFT Field Survey
н242У	-	-	439807.87	4322274.06	Метод спутниковых геодезических измерений (определений)	0.10	Mt = 0.1 , вычислено с помощью программного обеспечения EFT Field Survey
н243У	-	-	439810.74	4322260.13	Метод спутниковых геодезических измерений (определений)	0.10	Mt = 0.1 , вычислено с помощью программного обеспечения EFT Field Survey
н244У	-	-	439811.33	4322251.09	Метод спутниковых геодезических измерений (определений)	0.10	Mt = 0.1 , вычислено с помощью программного обеспечения EFT Field Survey
н245У	-	-	439814.14	4322233.50	Метод спутниковых геодезических измерений (определений)	0.10	Mt = 0.1 , вычислено с помощью программного обеспечения EFT Field Survey
н246У	-	-	439816.24	4322215.53	Метод спутниковых геодезических измерений (определений)	0.10	Mt = 0.1 , вычислено с помощью программного обеспечения EFT Field Survey
48	439831.02	4322289.72	439823.57	4322215.26	Метод спутниковых геодезических измерений (определений)	0.10	Mt = 0.1 , вычислено с помощью программного обеспечения EFT Field Survey

**2. Сведения о частях границ уточняемого земельного участка с кадастровым номером 35:17:0303023:9**

Обозначение части границ		Горизонтальное проложение (S), м	Описание прохождения части границ	Отметка о наличии земельного спора о местоположении границ земельного участка
от т.	до т.			
1	2	3	4	5
108	н242У	29.29	-	-
н242У	н243У	14.22	-	-
106	107	2.56	-	-
107	108	4.70	-	-
н245У	н246У	18.09	-	-
н246У	48	7.33	-	-
н243У	н244У	9.06	-	-
н244У	н245У	17.81	-	-

100	101	11.08	-	-
101	102	5.72	-	-
48	51	13.21	-	-
51	100	14.68	-	-
104	105	1.28	-	-
105	106	2.59	-	-
102	103	15.05	-	-
103	104	4.19	-	-

**3. Характеристики утоняемого земельного участка с кадастровым номером 35:17:0303023:9**

№ п/п	Наименование характеристики	Значение характеристики
1	2	3
1	Площадь земельного участка +/- величина погрешности определения площади (P +/- ΔP), м <sup>2</sup>	1364 +/- 13
2	Формула, примененная для расчета предельной допустимой погрешности определения площади земельного участка (ΔP), м <sup>2</sup>	$\Delta P = 3,5 * M_t * \sqrt{P} = 3.5 * 0,1 * \sqrt{1364} = 13$
3	Иные сведения	В ходе проведения комплексных кадастровых работ была выявлена реестровая ошибка в местоположении границ данного земельного участка. Ошибка заключается в несоответствии границ, сведения о которых содержатся в ЕГРН, фактическому использованию участка. Причина реестровой ошибки в неправильном выполнении геодезических работ, вследствие чего не верно определены координаты характерных точек границ земельного участка. На земельном участке с кадастровым номером 35:17:0303023:9 расположен объект капитального строительства с кадастровым номером 35:17:0303023:122.

**Сведения об уточняемых земельных участках, необходимые для исправления реестровых ошибок в сведениях о местоположении их границ**

**1. Сведения о характерных точках границы уточняемого земельного участка с кадастровым номером 35:17:0303023:73**

Зона № -

Обозначение характерных точек границ	Существующие координаты, м		Уточненные координаты, м		Метод определения координат	Средняя квадратическая погрешность определения координат характерной точки (Mt), м	Формулы, примененные для расчета средней квадратической погрешности определения координат характерной точки (Mt), м
	X	Y	X	Y			
1	2	3	4	5	6	7	8
9	439807.19	4322232.84	439816.24	4322215.53	Метод спутниковых геодезических измерений (определений)	0.10	Mt = 0.1 , вычислено с помощью программного обеспечения EFT Field Survey
8	439807.48	4322227.89	439814.14	4322233.50	Метод спутниковых геодезических измерений (определений)	0.10	Mt = 0.1 , вычислено с помощью программного обеспечения EFT Field Survey
101	439808.12	4322227.69	439811.33	4322251.09	Метод спутниковых геодезических измерений (определений)	0.10	Mt = 0.1 , вычислено с помощью программного обеспечения EFT Field Survey
100	439810.05	4322247.60	439810.74	4322260.13	Метод спутниковых геодезических измерений (определений)	0.10	Mt = 0.1 , вычислено с помощью программного обеспечения EFT Field Survey
51	439803.61	4322283.52	439807.87	4322274.06	Метод спутниковых геодезических измерений (определений)	0.10	Mt = 0.1 , вычислено с помощью программного обеспечения EFT Field Survey
11	439798.93	4322282.46	439804.68	4322273.72	Метод спутниковых геодезических измерений (определений)	0.10	Mt = 0.1 , вычислено с помощью программного обеспечения EFT Field Survey
10	439801.88	4322271.44	439813.07	4322215.64	Метод спутниковых геодезических измерений (определений)	0.10	Mt = 0.1 , вычислено с помощью программного обеспечения EFT Field Survey
9	439807.19	4322232.84	439816.24	4322215.53	Метод спутниковых геодезических измерений (определений)	0.10	Mt = 0.1 , вычислено с помощью программного обеспечения EFT Field Survey

**2. Сведения о частях границ уточняемого земельного участка  
с кадастровым номером 35:17:0303023:73**

Обозначение части границ		Горизонтальное проложение (S), м	Описание прохождения части границ	Отметка о наличии земельного спора о местоположении границ земельного участка
от т.	до т.			
1	2	3	4	5
51	11	3.21	-	-
11	10	58.68	-	-
10	9	3.17	-	-
100	51	14.22	-	-
9	8	18.09	-	-
8	101	17.81	-	-
101	100	9.06	-	-

**3. Характеристики уточняемого земельного участка с кадастровым номером 35:17:0303023:73**

№ п/п	Наименование характеристики	Значение характеристики
1	2	3
1	Площадь земельного участка +/- величина погрешности определения площади (P +/- ΔP), м <sup>2</sup>	207 +/- 5
2	Формула, примененная для расчета предельной допустимой погрешности определения площади земельного участка (ΔP), м <sup>2</sup>	$\Delta P = 3,5 * M_t * \sqrt{P} = 3.5 * 0,1 * \sqrt{207} = 5$
3	Иные сведения	В ходе проведения комплексных кадастровых работ была выявлена реестровая ошибка в местоположении границ данного земельного участка. Ошибка заключается в несоответствии границ, сведения о которых содержатся в ЕГРН, фактическому использованию участка. Причина реестровой ошибки в неправильном выполнении геодезических работ, вследствие чего не верно определены координаты характерных точек границ земельного участка. На земельном участке с кадастровым номером 35:17:0303023:73 отсутствуют зарегистрированные объекты капитального строительства.

## Описание местоположения здания, сооружения, объекта незавершенного строительства на земельном участке

**1. Сведения о характерных точках контура  
вид объекта недвижимости (здание, сооружение, объект незавершенного строительства) здание  
кадастровый номер (обозначение) : 35:17:0303023:99**

Зона № -

Номер контура	Номера характерных точек контура	Существующие			Уточненные			Метод определения координат	Средняя квадратическая погрешность определения координат характерной точки (Mt), м	Формулы, примененные для расчета средней квадратической погрешности определения координат характерной точки (Mt), м
		Координаты, м		R, м	Координаты, м		R, м			
		X	Y		X	Y				
1	2	3	4	5	6	7	8	9	10	11
-	н2470	-	-	-	440186.63	4322438.60	-	Метод спутниковых геодезических измерений (определений)	0.10	Mt = 0.1, вычислено с помощью программного обеспечения EFT Field Survey
-	н2480	-	-	-	440185.93	4322442.22	-	Метод спутниковых геодезических измерений (определений)	0.10	Mt = 0.1, вычислено с помощью программного обеспечения EFT Field Survey
-	н2490	-	-	-	440186.97	4322442.46	-	Метод спутниковых геодезических измерений (определений)	0.10	Mt = 0.1, вычислено с помощью программного обеспечения EFT Field Survey
-	н2500	-	-	-	440186.06	4322446.58	-	Метод спутниковых геодезических измерений (определений)	0.10	Mt = 0.1, вычислено с помощью программного обеспечения EFT Field Survey

**1. Сведения о характерных точках контура  
вид объекта недвижимости (здание, сооружение, объект незавершенного строительства) здание  
кадастровый номер (обозначение) : 35:17:0303023:99**

-	н2510	-	-	-	440184 .75	43224 46.30	-	Метод спутниковых геодезических измерений (определений)	0.10	Mt = 0.1 , вычислено с помощью программного обеспечения EFT Field Survey
-	н2520	-	-	-	440184 .52	43224 47.45	-	Метод спутниковых геодезических измерений (определений)	0.10	Mt = 0.1 , вычислено с помощью программного обеспечения EFT Field Survey
-	н2530	-	-	-	440183 .20	43224 47.19	-	Метод спутниковых геодезических измерений (определений)	0.10	Mt = 0.1 , вычислено с помощью программного обеспечения EFT Field Survey
-	н2540	-	-	-	440183 .46	43224 46.06	-	Метод спутниковых геодезических измерений (определений)	0.10	Mt = 0.1 , вычислено с помощью программного обеспечения EFT Field Survey
-	н2550	-	-	-	440174 .05	43224 43.67	-	Метод спутниковых геодезических измерений (определений)	0.10	Mt = 0.1 , вычислено с помощью программного обеспечения EFT Field Survey
-	н2560	-	-	-	440175 .65	43224 36.87	-	Метод спутниковых геодезических измерений (определений)	0.10	Mt = 0.1 , вычислено с помощью программного обеспечения EFT Field Survey



**1. Сведения о характерных точках контура  
вид объекта недвижимости (здание, сооружение, объект незавершенного строительства) здание  
кадастровый номер (обозначение) : 35:17:0303023:99**

-	н2570	-	-	-	440178 .59	43224 37.51	-	Метод спутниковых геодезических измерений (определений)	0.10	Mt = 0.1 , вычислено с помощью программного обеспечения EFT Field Survey
-	н2580	-	-	-	440179 .23	43224 35.00	-	Метод спутниковых геодезических измерений (определений)	0.10	Mt = 0.1 , вычислено с помощью программного обеспечения EFT Field Survey
-	н2590	-	-	-	440183 .21	43224 36.05	-	Метод спутниковых геодезических измерений (определений)	0.10	Mt = 0.1 , вычислено с помощью программного обеспечения EFT Field Survey
-	н2600	-	-	-	440182 .83	43224 37.60	-	Метод спутниковых геодезических измерений (определений)	0.10	Mt = 0.1 , вычислено с помощью программного обеспечения EFT Field Survey
-	н2470	-	-	-	440186 .63	43224 38.60	-	Метод спутниковых геодезических измерений (определений)	0.10	Mt = 0.1 , вычислено с помощью программного обеспечения EFT Field Survey

**2. Характеристики здания, сооружения, объекта незавершенного строительства с кадастровым номером (обозначением): 35:17:0303023:99**

№ п/п	Наименование характеристики	Значение характеристики
1	2	3
1	Вид объекта недвижимости	здание
2	Ранее присвоенный государственный учетный номер здания, сооружения, объекта незавершенного строительства (кадастровый, инвентарный или условный номер)	-

3	Кадастровый номер земельного участка (земельных участков), в границах которого (которых) расположено здание, сооружение, объект незавершенного строительства	35:17:0303023:4
4	Номер кадастрового квартала (кадастровых кварталов), в пределах которого (которых) расположено здание, сооружение, объекта незавершенного строительства	35:17:0303023
5	Адрес здания, сооружения, объекта незавершенного строительства	Российская Федерация, Вологодская область, район Кичменгско-Городецкий, деревня Княжигора, дом 121
	Местоположение здания, сооружения, объекта незавершенного строительства	-
	Дополнительные сведения о местоположении	Вологодская область, р-н Кичменгско-Городецкий, д Княжигора, д 121
6	Иные сведения	

## Описание местоположения здания, сооружения, объекта незавершенного строительства на земельном участке

**1. Сведения о характерных точках контура  
вид объекта недвижимости (здание, сооружение, объект незавершенного строительства) здание  
кадастровый номер (обозначение) : 35:17:0303023:100**

Зона № -

Номер контура	Номера характерных точек контура	Существующие			Уточненные			Метод определения координат	Средняя квадратическая погрешность определения координат характерной точки (Mt), м	Формулы, примененные для расчета средней квадратической погрешности определения координат характерной точки (Mt), м
		Координаты, м		R, м	Координаты, м		R, м			
		X	Y		X	Y				
1	2	3	4	5	6	7	8	9	10	11
-	н261О	-	-	-	440114.49	4322201.42	-	Метод спутниковых геодезических измерений (определений)	0.10	Mt = 0.1, вычислено с помощью программного обеспечения EFT Field Survey
-	н262О	-	-	-	440112.68	4322212.48	-	Метод спутниковых геодезических измерений (определений)	0.10	Mt = 0.1, вычислено с помощью программного обеспечения EFT Field Survey
-	н263О	-	-	-	440111.95	4322212.38	-	Метод спутниковых геодезических измерений (определений)	0.10	Mt = 0.1, вычислено с помощью программного обеспечения EFT Field Survey
-	н264О	-	-	-	440111.78	4322213.66	-	Метод спутниковых геодезических измерений (определений)	0.10	Mt = 0.1, вычислено с помощью программного обеспечения EFT Field Survey

**1. Сведения о характерных точках контура  
вид объекта недвижимости (здание, сооружение, объект незавершенного строительства) здание  
кадастровый номер (обозначение) : 35:17:0303023:100**

-	н2650	-	-	-	440108 .63	43222 13.28	-	Метод спутниковых геодезических измерений (определений)	0.10	Mt = 0.1 , вычислено с помощью программного обеспечения EFT Field Survey
-	н2660	-	-	-	440108 .77	43222 12.10	-	Метод спутниковых геодезических измерений (определений)	0.10	Mt = 0.1 , вычислено с помощью программного обеспечения EFT Field Survey
-	н2670	-	-	-	440102 .73	43222 11.03	-	Метод спутниковых геодезических измерений (определений)	0.10	Mt = 0.1 , вычислено с помощью программного обеспечения EFT Field Survey
-	н2680	-	-	-	440103 .50	43222 06.66	-	Метод спутниковых геодезических измерений (определений)	0.10	Mt = 0.1 , вычислено с помощью программного обеспечения EFT Field Survey
-	н2690	-	-	-	440101 .22	43222 06.30	-	Метод спутниковых геодезических измерений (определений)	0.10	Mt = 0.1 , вычислено с помощью программного обеспечения EFT Field Survey
-	н2700	-	-	-	440101 .72	43222 02.67	-	Метод спутниковых геодезических измерений (определений)	0.10	Mt = 0.1 , вычислено с помощью программного обеспечения EFT Field Survey

**1. Сведения о характерных точках контура  
вид объекта недвижимости (здание, сооружение, объект незавершенного строительства) здание  
кадастровый номер (обозначение) : 35:17:0303023:100**

-	н271О	-	-	-	440103 .97	43222 03.02	-	Метод спутниковых геодезических измерений (определений)	0.10	Mt = 0.1 , вычислено с помощью программного обеспечения EFT Field Survey
-	н272О	-	-	-	440104 .49	43221 99.71	-	Метод спутниковых геодезических измерений (определений)	0.10	Mt = 0.1 , вычислено с помощью программного обеспечения EFT Field Survey
-	н261О	-	-	-	440114 .49	43222 01.42	-	Метод спутниковых геодезических измерений (определений)	0.10	Mt = 0.1 , вычислено с помощью программного обеспечения EFT Field Survey

**2. Характеристики здания, сооружения, объекта незавершенного строительства с кадастровым номером (обозначением): 35:17:0303023:100**

№ п/п	Наименование характеристики	Значение характеристики
1	2	3
1	Вид объекта недвижимости	здание
2	Ранее присвоенный государственный учетный номер здания, сооружения, объекта незавершенного строительства (кадастровый, инвентарный или условный номер)	-
3	Кадастровый номер земельного участка (земельных участков), в границах которого (которых) расположено здание, сооружение, объект незавершенного строительства	35:17:0303023:17
4	Номер кадастрового квартала (кадастровых кварталов), в пределах которого (которых) расположено здание, сооружение, объекта незавершенного строительства	35:17:0303023
5	Адрес здания, сооружения, объекта незавершенного строительства	Российская Федерация, Вологодская область, район Кичменгско-Городецкий, деревня Княжигора, дом 142
	Местоположение здания, сооружения, объекта незавершенного строительства	-
	Дополнительные сведения о местоположении	-
6	Иные сведения	

## Описание местоположения здания, сооружения, объекта незавершенного строительства на земельном участке

**1. Сведения о характерных точках контура  
вид объекта недвижимости (здание, сооружение, объект незавершенного строительства) здание  
кадастровый номер (обозначение) : 35:17:0303023:101**

Зона № -

Номер контура	Номера характерных точек контура	Существующие			Уточненные			Метод определения координат	Средняя квадратическая погрешность определения координат характерной точки (Mt), м	Формулы, примененные для расчета средней квадратической погрешности определения координат характерной точки (Mt), м
		Координаты, м		R, м	Координаты, м		R, м			
		X	Y		X	Y				
1	2	3	4	5	6	7	8	9	10	11
-	н2730	-	-	-	439861.74	4322301.84	-	Метод спутниковых геодезических измерений (определений)	0.10	Mt = 0.1, вычислено с помощью программного обеспечения EFT Field Survey
-	н2740	-	-	-	439861.44	4322308.48	-	Метод спутниковых геодезических измерений (определений)	0.10	Mt = 0.1, вычислено с помощью программного обеспечения EFT Field Survey
-	н2750	-	-	-	439856.74	4322308.26	-	Метод спутниковых геодезических измерений (определений)	0.10	Mt = 0.1, вычислено с помощью программного обеспечения EFT Field Survey
-	н2760	-	-	-	439856.28	4322313.97	-	Метод спутниковых геодезических измерений (определений)	0.10	Mt = 0.1, вычислено с помощью программного обеспечения EFT Field Survey

**1. Сведения о характерных точках контура  
вид объекта недвижимости (здание, сооружение, объект незавершенного строительства) здание  
кадастровый номер (обозначение) : 35:17:0303023:101**

-	н2770	-	-	-	439852 .04	43223 13.76	-	Метод спутниковых геодезических измерений (определений)	0.10	Mt = 0.1 , вычислено с помощью программного обеспечения EFT Field Survey
-	н2780	-	-	-	439852 .16	43223 11.59	-	Метод спутниковых геодезических измерений (определений)	0.10	Mt = 0.1 , вычислено с помощью программного обеспечения EFT Field Survey
-	н2790	-	-	-	439847 .43	43223 11.29	-	Метод спутниковых геодезических измерений (определений)	0.10	Mt = 0.1 , вычислено с помощью программного обеспечения EFT Field Survey
-	н2800	-	-	-	439848 .07	43223 00.96	-	Метод спутниковых геодезических измерений (определений)	0.10	Mt = 0.1 , вычислено с помощью программного обеспечения EFT Field Survey
-	н2730	-	-	-	439861 .74	43223 01.84	-	Метод спутниковых геодезических измерений (определений)	0.10	Mt = 0.1 , вычислено с помощью программного обеспечения EFT Field Survey

**2. Характеристики здания, сооружения, объекта незавершенного строительства с кадастровым номером (обозначением): 35:17:0303023:101**

№ п/п	Наименование характеристики	Значение характеристики
<b>1</b>	<b>2</b>	<b>3</b>
1	Вид объекта недвижимости	здание
2	Ранее присвоенный государственный учетный номер здания, сооружения, объекта незавершенного строительства (кадастровый, инвентарный или условный номер)	-

3	Кадастровый номер земельного участка (земельных участков), в границах которого (которых) расположено здание, сооружение, объект незавершенного строительства	35:17:0303023:19
4	Номер кадастрового квартала (кадастровых кварталов), в пределах которого (которых) расположено здание, сооружение, объекта незавершенного строительства	35:17:0303023
5	Адрес здания, сооружения, объекта незавершенного строительства	Российская Федерация, Вологодская область, район Кичменгско-Городецкий, деревня Княжигора, улица Вологодская, дом 25, сельское поселение Городецкое
	Местоположение здания, сооружения, объекта незавершенного строительства	-
	Дополнительные сведения о местоположении	Российская Федерация, Вологодская область, Кичменгско-Городецкий муниципальный район, сельское поселение Городецкое, д Княжигора, ул Вологодская, д 25
6	Иные сведения	



## Описание местоположения здания, сооружения, объекта незавершенного строительства на земельном участке

**1. Сведения о характерных точках контура  
вид объекта недвижимости (здание, сооружение, объект незавершенного строительства) здание  
кадастровый номер (обозначение) : 35:17:0303023:103**

Зона № -

Номер контура	Номера характерных точек контура	Существующие			Уточненные			Метод определения координат	Средняя квадратическая погрешность определения координат характерной точки (Mt), м	Формулы, примененные для расчета средней квадратической погрешности определения координат характерной точки (Mt), м
		Координаты, м		R, м	Координаты, м		R, м			
		X	Y		X	Y				
1	2	3	4	5	6	7	8	9	10	11
-	н281О	-	-	-	440070.19	4322460.93	-	Метод спутниковых геодезических измерений (определений)	0.10	Mt = 0.1, вычислено с помощью программного обеспечения EFT Field Survey
-	н282О	-	-	-	440070.90	4322478.20	-	Метод спутниковых геодезических измерений (определений)	0.10	Mt = 0.1, вычислено с помощью программного обеспечения EFT Field Survey
-	н283О	-	-	-	440063.50	4322478.44	-	Метод спутниковых геодезических измерений (определений)	0.10	Mt = 0.1, вычислено с помощью программного обеспечения EFT Field Survey
-	н284О	-	-	-	440063.22	4322471.90	-	Метод спутниковых геодезических измерений (определений)	0.10	Mt = 0.1, вычислено с помощью программного обеспечения EFT Field Survey

**1. Сведения о характерных точках контура  
вид объекта недвижимости (здание, сооружение, объект незавершенного строительства) здание  
кадастровый номер (обозначение) : 35:17:0303023:103**

-	н2850	-	-	-	440049 .72	43224 72.40	-	Метод спутниковых геодезических измерений (определений)	0.10	Mt = 0.1 , вычислено с помощью программного обеспечения EFT Field Survey
-	н2860	-	-	-	440049 .22	43224 61.64	-	Метод спутниковых геодезических измерений (определений)	0.10	Mt = 0.1 , вычислено с помощью программного обеспечения EFT Field Survey
-	н2810	-	-	-	440070 .19	43224 60.93	-	Метод спутниковых геодезических измерений (определений)	0.10	Mt = 0.1 , вычислено с помощью программного обеспечения EFT Field Survey

**2. Характеристики здания, сооружения, объекта незавершенного строительства с кадастровым номером (обозначением): 35:17:0303023:103**

№ п/п	Наименование характеристики	Значение характеристики
1	2	3
1	Вид объекта недвижимости	здание
2	Ранее присвоенный государственный учетный номер здания, сооружения, объекта незавершенного строительства (кадастровый, инвентарный или условный номер)	-
3	Кадастровый номер земельного участка (земельных участков), в границах которого (которых) расположено здание, сооружение, объект незавершенного строительства	35:17:0303023:48
4	Номер кадастрового квартала (кадастровых кварталов), в пределах которого (которых) расположено здание, сооружение, объекта незавершенного строительства	35:17:0303023
5	Адрес здания, сооружения, объекта незавершенного строительства	Российская Федерация, Вологодская область, район Кичменгско-Городецкий, деревня Княжигора, улица Полярная, дом 16, Российская Федерация, сельское поселение Городецкое
	Местоположение здания, сооружения, объекта незавершенного строительства	-

	Дополнительные сведения о местоположении	Российская Федерация, Вологодская область, Кичменгско-Городецкий муниципальный район, сельское поселение Городецкое, деревня Княжигора, улица Полярная, дом 16
6	Иные сведения	

## Описание местоположения здания, сооружения, объекта незавершенного строительства на земельном участке

**1. Сведения о характерных точках контура  
вид объекта недвижимости (здание, сооружение, объект незавершенного строительства) здание  
кадастровый номер (обозначение) : 35:17:0303023:104**

Зона № -

Номер контура	Номера характерных точек контура	Существующие			Уточненные			Метод определения координат	Средняя квадратическая погрешность определения координат характерной точки (Mt), м	Формулы, примененные для расчета средней квадратической погрешности определения координат характерной точки (Mt), м
		Координаты, м		R, м	Координаты, м		R, м			
		X	Y		X	Y				
1	2	3	4	5	6	7	8	9	10	11
-	н2870	-	-	-	439855.70	4322089.16	-	Метод спутниковых геодезических измерений (определений)	0.10	Mt = 0.1, вычислено с помощью программного обеспечения EFT Field Survey
-	н2880	-	-	-	439856.11	4322099.31	-	Метод спутниковых геодезических измерений (определений)	0.10	Mt = 0.1, вычислено с помощью программного обеспечения EFT Field Survey
-	н2890	-	-	-	439847.23	4322099.76	-	Метод спутниковых геодезических измерений (определений)	0.10	Mt = 0.1, вычислено с помощью программного обеспечения EFT Field Survey
-	н2900	-	-	-	439847.17	4322098.77	-	Метод спутниковых геодезических измерений (определений)	0.10	Mt = 0.1, вычислено с помощью программного обеспечения EFT Field Survey

**1. Сведения о характерных точках контура  
вид объекта недвижимости (здание, сооружение, объект незавершенного строительства) здание  
кадастровый номер (обозначение) : 35:17:0303023:104**

-	н291О	-	-	-	439839 .67	43220 99.01	-	Метод спутниковых геодезических измерений (определений)	0.10	Mt = 0.1 , вычислено с помощью программного обеспечения EFT Field Survey
-	н292О	-	-	-	439839 .18	43220 89.96	-	Метод спутниковых геодезических измерений (определений)	0.10	Mt = 0.1 , вычислено с помощью программного обеспечения EFT Field Survey
-	н287О	-	-	-	439855 .70	43220 89.16	-	Метод спутниковых геодезических измерений (определений)	0.10	Mt = 0.1 , вычислено с помощью программного обеспечения EFT Field Survey

**2. Характеристики здания, сооружения, объекта незавершенного строительства с кадастровым номером (обозначением): 35:17:0303023:104**

№ п/п	Наименование характеристики	Значение характеристики
1	2	3
1	Вид объекта недвижимости	здание
2	Ранее присвоенный государственный учетный номер здания, сооружения, объекта незавершенного строительства (кадастровый, инвентарный или условный номер)	-
3	Кадастровый номер земельного участка (земельных участков), в границах которого (которых) расположено здание, сооружение, объект незавершенного строительства	35:17:0303023:20
4	Номер кадастрового квартала (кадастровых кварталов), в пределах которого (которых) расположено здание, сооружение, объекта незавершенного строительства	35:17:0303023
5	Адрес здания, сооружения, объекта незавершенного строительства	Российская Федерация, Вологодская область, район Кичменгско-Городецкий, деревня Княжигора, улица Вологодская, дом 9
	Местоположение здания, сооружения, объекта незавершенного строительства	-
	Дополнительные сведения о местоположении	-
6	Иные сведения	

## Описание местоположения здания, сооружения, объекта незавершенного строительства на земельном участке

**1. Сведения о характерных точках контура  
вид объекта недвижимости (здание, сооружение, объект незавершенного строительства) здание  
кадастровый номер (обозначение) : 35:17:0303023:105**

Зона № -

Номер контура	Номера характерных точек контура	Существующие			Уточненные			Метод определения координат	Средняя квадратическая погрешность определения координат характерной точки (Mt), м	Формулы, примененные для расчета средней квадратической погрешности определения координат характерной точки (Mt), м
		Координаты, м		R, м	Координаты, м		R, м			
		X	Y		X	Y				
1	2	3	4	5	6	7	8	9	10	11
-	н293О	-	-	-	440200.76	4322394.13	-	Метод спутниковых геодезических измерений (определений)	0.10	Mt = 0.1, вычислено с помощью программного обеспечения EFT Field Survey
-	н294О	-	-	-	440197.50	4322407.23	-	Метод спутниковых геодезических измерений (определений)	0.10	Mt = 0.1, вычислено с помощью программного обеспечения EFT Field Survey
-	н295О	-	-	-	440173.54	4322401.75	-	Метод спутниковых геодезических измерений (определений)	0.10	Mt = 0.1, вычислено с помощью программного обеспечения EFT Field Survey
-	н296О	-	-	-	440176.13	4322388.63	-	Метод спутниковых геодезических измерений (определений)	0.10	Mt = 0.1, вычислено с помощью программного обеспечения EFT Field Survey

**1. Сведения о характерных точках контура  
вид объекта недвижимости (здание, сооружение, объект незавершенного строительства) здание  
кадастровый номер (обозначение) : 35:17:0303023:105**

-	н2970	-	-	-	440179 .88	43223 89.42	-	Метод спутниковых геодезических измерений (определений)	0.10	Mt = 0.1 , вычислено с помощью программного обеспечения EFT Field Survey
-	н2980	-	-	-	440179 .15	43223 93.21	-	Метод спутниковых геодезических измерений (определений)	0.10	Mt = 0.1 , вычислено с помощью программного обеспечения EFT Field Survey
-	н2990	-	-	-	440195 .52	43223 97.23	-	Метод спутниковых геодезических измерений (определений)	0.10	Mt = 0.1 , вычислено с помощью программного обеспечения EFT Field Survey
-	н3000	-	-	-	440196 .50	43223 93.04	-	Метод спутниковых геодезических измерений (определений)	0.10	Mt = 0.1 , вычислено с помощью программного обеспечения EFT Field Survey
-	н2930	-	-	-	440200 .76	43223 94.13	-	Метод спутниковых геодезических измерений (определений)	0.10	Mt = 0.1 , вычислено с помощью программного обеспечения EFT Field Survey

**2. Характеристики здания, сооружения, объекта незавершенного строительства с кадастровым номером (обозначением): 35:17:0303023:105**

№ п/п	Наименование характеристики	Значение характеристики
1	2	3
1	Вид объекта недвижимости	здание
2	Ранее присвоенный государственный учетный номер здания, сооружения, объекта незавершенного строительства (кадастровый, инвентарный или условный номер)	-

3	Кадастровый номер земельного участка (земельных участков), в границах которого (которых) расположено здание, сооружение, объект незавершенного строительства	35:17:0303023:67
4	Номер кадастрового квартала (кадастровых кварталов), в пределах которого (которых) расположено здание, сооружение, объекта незавершенного строительства	35:17:0303023
5	Адрес здания, сооружения, объекта незавершенного строительства	Российская Федерация, Вологодская область, район Кичменгско-Городецкий, деревня Княжигора, дом 9
	Местоположение здания, сооружения, объекта незавершенного строительства	-
	Дополнительные сведения о местоположении	-
6	Иные сведения	



## Описание местоположения здания, сооружения, объекта незавершенного строительства на земельном участке

**1. Сведения о характерных точках контура  
вид объекта недвижимости (здание, сооружение, объект незавершенного строительства) здание  
кадастровый номер (обозначение) : 35:17:0303023:106**

Зона № -

Номер контура	Номера характерных точек контура	Существующие			Уточненные			Метод определения координат	Средняя квадратическая погрешность определения координат характерной точки (Mt), м	Формулы, примененные для расчета средней квадратической погрешности определения координат характерной точки (Mt), м
		Координаты, м		R, м	Координаты, м		R, м			
		X	Y		X	Y				
1	2	3	4	5	6	7	8	9	10	11
-	н301О	-	-	-	440170.48	4322490.52	-	Метод спутниковых геодезических измерений (определений)	0.10	Mt = 0.1, вычислено с помощью программного обеспечения EFT Field Survey
-	н302О	-	-	-	440169.90	4322493.24	-	Метод спутниковых геодезических измерений (определений)	0.10	Mt = 0.1, вычислено с помощью программного обеспечения EFT Field Survey
-	н303О	-	-	-	440173.77	4322494.16	-	Метод спутниковых геодезических измерений (определений)	0.10	Mt = 0.1, вычислено с помощью программного обеспечения EFT Field Survey
-	н304О	-	-	-	440173.07	4322497.85	-	Метод спутниковых геодезических измерений (определений)	0.10	Mt = 0.1, вычислено с помощью программного обеспечения EFT Field Survey

**1. Сведения о характерных точках контура  
вид объекта недвижимости (здание, сооружение, объект незавершенного строительства) здание  
кадастровый номер (обозначение) : 35:17:0303023:106**

-	н3050	-	-	-	440174 .29	43224 98.09	-	Метод спутниковых геодезических измерений (определений)	0.10	Mt = 0.1 , вычислено с помощью программного обеспечения EFT Field Survey
-	н3060	-	-	-	440173 .01	43225 03.37	-	Метод спутниковых геодезических измерений (определений)	0.10	Mt = 0.1 , вычислено с помощью программного обеспечения EFT Field Survey
-	н3070	-	-	-	440170 .43	43225 02.76	-	Метод спутниковых геодезических измерений (определений)	0.10	Mt = 0.1 , вычислено с помощью программного обеспечения EFT Field Survey
-	н3080	-	-	-	440170 .61	43225 01.83	-	Метод спутниковых геодезических измерений (определений)	0.10	Mt = 0.1 , вычислено с помощью программного обеспечения EFT Field Survey
-	н3090	-	-	-	440161 .23	43224 99.60	-	Метод спутниковых геодезических измерений (определений)	0.10	Mt = 0.1 , вычислено с помощью программного обеспечения EFT Field Survey
-	н3100	-	-	-	440163 .62	43224 88.94	-	Метод спутниковых геодезических измерений (определений)	0.10	Mt = 0.1 , вычислено с помощью программного обеспечения EFT Field Survey

**1. Сведения о характерных точках контура  
вид объекта недвижимости (здание, сооружение, объект незавершенного строительства) здание  
кадастровый номер (обозначение) : 35:17:0303023:106**

-	н301О	-	-	-	440170 .48	43224 90.52	-	Метод спутнико вых геодезич еских измерени й (определе ний)	0.10	Mt = 0.1 , вычислено с помощью программного обеспечения EFT Field Survey
---	-------	---	---	---	---------------	----------------	---	---	------	---

**2. Характеристики здания, сооружения, объекта незавершенного строительства с кадастровым  
номером (обозначением): 35:17:0303023:106**

№ п/п	Наименование характеристики	Значение характеристики
1	2	3
1	Вид объекта недвижимости	здание
2	Ранее присвоенный государственный учетный номер здания, сооружения, объекта незавершенного строительства (кадастровый, инвентарный или условный номер)	-
3	Кадастровый номер земельного участка (земельных участков), в границах которого (которых) расположено здание, сооружение, объект незавершенного строительства	35:17:0303023:12
4	Номер кадастрового квартала (кадастровых кварталов), в пределах которого (которых) расположено здание, сооружение, объекта незавершенного строительства	35:17:0303023
5	Адрес здания, сооружения, объекта незавершенного строительства	Российская Федерация, Вологодская область, район Кичменгско-Городецкий, деревня Княжигора, дом 123
	Местоположение здания, сооружения, объекта незавершенного строительства	-
	Дополнительные сведения о местоположении	Военный городок
6	Иные сведения	

**Описание местоположения здания, сооружения, объекта незавершенного строительства на земельном участке**

**1. Сведения о характерных точках контура  
вид объекта недвижимости (здание, сооружение, объект незавершенного строительства) здание  
кадастровый номер (обозначение) : 35:17:0303023:107**

**Зона № -**

Номер контура	Номера характерных точек контура	Существующие			Уточненные			Метод определения координат	Средняя квадратическая погрешность определения координат характерной точки (Mt), м	Формулы, примененные для расчета средней квадратической погрешности определения координат характерной точки (Mt), м
		Координаты, м		R, м	Координаты, м		R, м			
		X	Y		X	Y				
1	2	3	4	5	6	7	8	9	10	11
-	н3110	-	-	-	440161.35	4322547.71	-	Метод спутниковых геодезических измерений (определений)	0.10	Mt = 0.1, вычислено с помощью программного обеспечения EFT Field Survey
-	н3120	-	-	-	440160.44	4322551.76	-	Метод спутниковых геодезических измерений (определений)	0.10	Mt = 0.1, вычислено с помощью программного обеспечения EFT Field Survey
-	н3130	-	-	-	440164.01	4322552.63	-	Метод спутниковых геодезических измерений (определений)	0.10	Mt = 0.1, вычислено с помощью программного обеспечения EFT Field Survey
-	н3140	-	-	-	440163.29	4322555.68	-	Метод спутниковых геодезических измерений (определений)	0.10	Mt = 0.1, вычислено с помощью программного обеспечения EFT Field Survey

**1. Сведения о характерных точках контура  
вид объекта недвижимости (здание, сооружение, объект незавершенного строительства) здание  
кадастровый номер (обозначение) : 35:17:0303023:107**

-	н3150	-	-	-	440148 .89	43225 52.29	-	Метод спутниковых геодезических измерений (определений)	0.10	Mt = 0.1 , вычислено с помощью программного обеспечения EFT Field Survey
-	н3160	-	-	-	440150 .52	43225 45.20	-	Метод спутниковых геодезических измерений (определений)	0.10	Mt = 0.1 , вычислено с помощью программного обеспечения EFT Field Survey
-	н3110	-	-	-	440161 .35	43225 47.71	-	Метод спутниковых геодезических измерений (определений)	0.10	Mt = 0.1 , вычислено с помощью программного обеспечения EFT Field Survey

**2. Характеристики здания, сооружения, объекта незавершенного строительства с кадастровым номером (обозначением): 35:17:0303023:107**

№ п/п	Наименование характеристики	Значение характеристики
1	2	3
1	Вид объекта недвижимости	здание
2	Ранее присвоенный государственный учетный номер здания, сооружения, объекта незавершенного строительства (кадастровый, инвентарный или условный номер)	-
3	Кадастровый номер земельного участка (земельных участков), в границах которого (которых) расположено здание, сооружение, объект незавершенного строительства	35:17:0303023:58
4	Номер кадастрового квартала (кадастровых кварталов), в пределах которого (которых) расположено здание, сооружение, объекта незавершенного строительства	35:17:0303023
5	Адрес здания, сооружения, объекта незавершенного строительства	Российская Федерация, Вологодская область, район Кичменгско-Городецкий, деревня Княжигора, дом 125
	Местоположение здания, сооружения, объекта незавершенного строительства	-
	Дополнительные сведения о местоположении	-
6	Иные сведения	

**Описание местоположения здания, сооружения, объекта незавершенного строительства на земельном участке**

**1. Сведения о характерных точках контура  
вид объекта недвижимости (здание, сооружение, объект незавершенного строительства) здание  
кадастровый номер (обозначение) : 35:17:0303023:108**

Зона № -

Номер контура	Номера характерных точек контура	Существующие			Уточненные			Метод определения координат	Средняя квадратическая погрешность определения координат характерной точки (Mt), м	Формулы, примененные для расчета средней квадратической погрешности определения координат характерной точки (Mt), м
		Координаты, м		R, м	Координаты, м		R, м			
		X	Y		X	Y				
1	2	3	4	5	6	7	8	9	10	11
-	н3170	-	-	-	440113.97	4322455.61	-	Метод спутниковых геодезических измерений (определений)	0.10	Mt = 0.1, вычислено с помощью программного обеспечения EFT Field Survey
-	н3180	-	-	-	440113.55	4322457.67	-	Метод спутниковых геодезических измерений (определений)	0.10	Mt = 0.1, вычислено с помощью программного обеспечения EFT Field Survey
-	н3190	-	-	-	440111.98	4322457.39	-	Метод спутниковых геодезических измерений (определений)	0.10	Mt = 0.1, вычислено с помощью программного обеспечения EFT Field Survey
-	н3200	-	-	-	440109.33	4322468.57	-	Метод спутниковых геодезических измерений (определений)	0.10	Mt = 0.1, вычислено с помощью программного обеспечения EFT Field Survey

**1. Сведения о характерных точках контура  
вид объекта недвижимости (здание, сооружение, объект незавершенного строительства) здание  
кадастровый номер (обозначение) : 35:17:0303023:108**

-	н321О	-	-	-	440102 .03	43224 66.74	-	Метод спутниковых геодезических измерений (определений)	0.10	Mt = 0.1 , вычислено с помощью программного обеспечения EFT Field Survey
-	н322О	-	-	-	440104 .94	43224 54.76	-	Метод спутниковых геодезических измерений (определений)	0.10	Mt = 0.1 , вычислено с помощью программного обеспечения EFT Field Survey
-	н323О	-	-	-	440108 .24	43224 55.56	-	Метод спутниковых геодезических измерений (определений)	0.10	Mt = 0.1 , вычислено с помощью программного обеспечения EFT Field Survey
-	н324О	-	-	-	440108 .47	43224 54.32	-	Метод спутниковых геодезических измерений (определений)	0.10	Mt = 0.1 , вычислено с помощью программного обеспечения EFT Field Survey
-	н317О	-	-	-	440113 .97	43224 55.61	-	Метод спутниковых геодезических измерений (определений)	0.10	Mt = 0.1 , вычислено с помощью программного обеспечения EFT Field Survey

**2. Характеристики здания, сооружения, объекта незавершенного строительства с кадастровым номером (обозначением): 35:17:0303023:108**

№ п/п	Наименование характеристики	Значение характеристики
1	2	3
1	Вид объекта недвижимости	здание
2	Ранее присвоенный государственный учетный номер здания, сооружения, объекта незавершенного строительства (кадастровый, инвентарный или условный номер)	-

3	Кадастровый номер земельного участка (земельных участков), в границах которого (которых) расположено здание, сооружение, объект незавершенного строительства	35:17:0303023:93
4	Номер кадастрового квартала (кадастровых кварталов), в пределах которого (которых) расположено здание, сооружение, объекта незавершенного строительства	35:17:0303023
5	Адрес здания, сооружения, объекта незавершенного строительства	Российская Федерация, Вологодская область, район Кичменгско-Городецкий, деревня Княжигора, улица Полярная, дом 8
	Местоположение здания, сооружения, объекта незавершенного строительства	-
	Дополнительные сведения о местоположении	-
6	Иные сведения	



## Описание местоположения здания, сооружения, объекта незавершенного строительства на земельном участке

**1. Сведения о характерных точках контура  
вид объекта недвижимости (здание, сооружение, объект незавершенного строительства) здание  
кадастровый номер (обозначение) : 35:17:0303023:109**

Зона № -

Номер контура	Номера характерных точек контура	Существующие			Уточненные			Метод определения координат	Средняя квадратическая погрешность определения координат характерной точки (Mt), м	Формулы, примененные для расчета средней квадратической погрешности определения координат характерной точки (Mt), м
		Координаты, м		R, м	Координаты, м		R, м			
		X	Y		X	Y				
1	2	3	4	5	6	7	8	9	10	11
-	н3250	-	-	-	440105.54	4322242.65	-	Метод спутниковых геодезических измерений (определений)	0.10	Mt = 0.1, вычислено с помощью программного обеспечения EFT Field Survey
-	н3260	-	-	-	440103.05	4322259.59	-	Метод спутниковых геодезических измерений (определений)	0.10	Mt = 0.1, вычислено с помощью программного обеспечения EFT Field Survey
-	н3270	-	-	-	440093.54	4322258.18	-	Метод спутниковых геодезических измерений (определений)	0.10	Mt = 0.1, вычислено с помощью программного обеспечения EFT Field Survey
-	н3280	-	-	-	440093.83	4322255.91	-	Метод спутниковых геодезических измерений (определений)	0.10	Mt = 0.1, вычислено с помощью программного обеспечения EFT Field Survey

**1. Сведения о характерных точках контура  
вид объекта недвижимости (здание, сооружение, объект незавершенного строительства) здание  
кадастровый номер (обозначение) : 35:17:0303023:109**

-	н3290	-	-	-	440095 .58	43222 56.16	-	Метод спутниковых геодезических измерений (определений)	0.10	Mt = 0.1 , вычислено с помощью программного обеспечения EFT Field Survey
-	н3300	-	-	-	440097 .66	43222 41.41	-	Метод спутниковых геодезических измерений (определений)	0.10	Mt = 0.1 , вычислено с помощью программного обеспечения EFT Field Survey
-	н3250	-	-	-	440105 .54	43222 42.65	-	Метод спутниковых геодезических измерений (определений)	0.10	Mt = 0.1 , вычислено с помощью программного обеспечения EFT Field Survey

**2. Характеристики здания, сооружения, объекта незавершенного строительства с кадастровым номером (обозначением): 35:17:0303023:109**

№ п/п	Наименование характеристики	Значение характеристики
1	2	3
1	Вид объекта недвижимости	здание
2	Ранее присвоенный государственный учетный номер здания, сооружения, объекта незавершенного строительства (кадастровый, инвентарный или условный номер)	-
3	Кадастровый номер земельного участка (земельных участков), в границах которого (которых) расположено здание, сооружение, объект незавершенного строительства	35:17:0303023:2
4	Номер кадастрового квартала (кадастровых кварталов), в пределах которого (которых) расположено здание, сооружение, объекта незавершенного строительства	35:17:0303023
5	Адрес здания, сооружения, объекта незавершенного строительства	Российская Федерация, Вологодская область, район Кичменгско-Городецкий, деревня Княжигора, улица Подгорная, дом 3
	Местоположение здания, сооружения, объекта незавершенного строительства	-
	Дополнительные сведения о местоположении	-
6	Иные сведения	

**Описание местоположения здания, сооружения, объекта незавершенного строительства на земельном участке**

**1. Сведения о характерных точках контура  
вид объекта недвижимости (здание, сооружение, объект незавершенного строительства) здание  
кадастровый номер (обозначение) : 35:17:0303023:110**

**Зона № -**

Номер контура	Номера характерных точек контура	Существующие			Уточненные			Метод определения координат	Средняя квадратическая погрешность определения координат характерной точки (Mt), м	Формулы, примененные для расчета средней квадратической погрешности определения координат характерной точки (Mt), м
		Координаты, м		R, м	Координаты, м		R, м			
		X	Y		X	Y				
1	2	3	4	5	6	7	8	9	10	11
-	н331О	-	-	-	440105.71	4322484.19	-	Метод спутниковых геодезических измерений (определений)	0.10	Mt = 0.1, вычислено с помощью программного обеспечения EFT Field Survey
-	н332О	-	-	-	440103.21	4322495.14	-	Метод спутниковых геодезических измерений (определений)	0.10	Mt = 0.1, вычислено с помощью программного обеспечения EFT Field Survey
-	н333О	-	-	-	440095.51	4322493.51	-	Метод спутниковых геодезических измерений (определений)	0.10	Mt = 0.1, вычислено с помощью программного обеспечения EFT Field Survey
-	н334О	-	-	-	440096.58	4322489.09	-	Метод спутниковых геодезических измерений (определений)	0.10	Mt = 0.1, вычислено с помощью программного обеспечения EFT Field Survey

**1. Сведения о характерных точках контура  
вид объекта недвижимости (здание, сооружение, объект незавершенного строительства) здание  
кадастровый номер (обозначение) : 35:17:0303023:110**

-	н3350	-	-	-	440094 .69	43224 88.67	-	Метод спутниковых геодезических измерений (определений)	0.10	Mt = 0.1 , вычислено с помощью программного обеспечения EFT Field Survey
-	н3360	-	-	-	440095 .46	43224 85.73	-	Метод спутниковых геодезических измерений (определений)	0.10	Mt = 0.1 , вычислено с помощью программного обеспечения EFT Field Survey
-	н3370	-	-	-	440097 .28	43224 86.20	-	Метод спутниковых геодезических измерений (определений)	0.10	Mt = 0.1 , вычислено с помощью программного обеспечения EFT Field Survey
-	н3380	-	-	-	440098 .19	43224 82.41	-	Метод спутниковых геодезических измерений (определений)	0.10	Mt = 0.1 , вычислено с помощью программного обеспечения EFT Field Survey
-	н3310	-	-	-	440105 .71	43224 84.19	-	Метод спутниковых геодезических измерений (определений)	0.10	Mt = 0.1 , вычислено с помощью программного обеспечения EFT Field Survey

**2. Характеристики здания, сооружения, объекта незавершенного строительства с кадастровым номером (обозначением): 35:17:0303023:110**

№ п/п	Наименование характеристики	Значение характеристики
1	2	3
1	Вид объекта недвижимости	здание
2	Ранее присвоенный государственный учетный номер здания, сооружения, объекта незавершенного строительства (кадастровый, инвентарный или условный номер)	-

3	Кадастровый номер земельного участка (земельных участков), в границах которого (которых) расположено здание, сооружение, объект незавершенного строительства	35:17:0303023:179
4	Номер кадастрового квартала (кадастровых кварталов), в пределах которого (которых) расположено здание, сооружение, объекта незавершенного строительства	35:17:0303023
5	Адрес здания, сооружения, объекта незавершенного строительства	Российская Федерация, Вологодская область, район Кичменгско-Городецкий, деревня Княжигора, улица Полярная, дом 10
	Местоположение здания, сооружения, объекта незавершенного строительства	-
	Дополнительные сведения о местоположении	Вологодская обл, р-н Кичменгско-Городецкий, д Княжигора, ул Полярная, д 10
6	Иные сведения	

**Описание местоположения здания, сооружения, объекта незавершенного строительства на земельном участке**

**1. Сведения о характерных точках контура  
вид объекта недвижимости (здание, сооружение, объект незавершенного строительства) здание  
кадастровый номер (обозначение) : 35:17:0303023:111**

Зона № -

Номер контура	Номера характерных точек контура	Существующие			Уточненные			Метод определения координат	Средняя квадратическая погрешность определения координат характерной точки (Mt), м	Формулы, примененные для расчета средней квадратической погрешности определения координат характерной точки (Mt), м
		Координаты, м		R, м	Координаты, м		R, м			
		X	Y		X	Y				
1	2	3	4	5	6	7	8	9	10	11
-	н339О	-	-	-	440075.51	4322494.13	-	Метод спутниковых геодезических измерений (определений)	0.10	Mt = 0.1, вычислено с помощью программного обеспечения EFT Field Survey
-	н340О	-	-	-	440075.94	4322496.70	-	Метод спутниковых геодезических измерений (определений)	0.10	Mt = 0.1, вычислено с помощью программного обеспечения EFT Field Survey
-	н341О	-	-	-	440079.47	4322496.11	-	Метод спутниковых геодезических измерений (определений)	0.10	Mt = 0.1, вычислено с помощью программного обеспечения EFT Field Survey
-	н342О	-	-	-	440080.04	4322499.62	-	Метод спутниковых геодезических измерений (определений)	0.10	Mt = 0.1, вычислено с помощью программного обеспечения EFT Field Survey

**1. Сведения о характерных точках контура  
вид объекта недвижимости (здание, сооружение, объект незавершенного строительства) здание  
кадастровый номер (обозначение) : 35:17:0303023:111**

-	н3430	-	-	-	440081 .67	43224 99.42	-	Метод спутниковых геодезических измерений (определений)	0.10	Mt = 0.1 , вычислено с помощью программного обеспечения EFT Field Survey
-	н3440	-	-	-	440082 .62	43225 05.05	-	Метод спутниковых геодезических измерений (определений)	0.10	Mt = 0.1 , вычислено с помощью программного обеспечения EFT Field Survey
-	н3450	-	-	-	440080 .48	43225 05.34	-	Метод спутниковых геодезических измерений (определений)	0.10	Mt = 0.1 , вычислено с помощью программного обеспечения EFT Field Survey
-	н3460	-	-	-	440080 .18	43225 03.22	-	Метод спутниковых геодезических измерений (определений)	0.10	Mt = 0.1 , вычислено с помощью программного обеспечения EFT Field Survey
-	н3470	-	-	-	440070 .46	43225 04.79	-	Метод спутниковых геодезических измерений (определений)	0.10	Mt = 0.1 , вычислено с помощью программного обеспечения EFT Field Survey
-	н3480	-	-	-	440069 .13	43224 97.86	-	Метод спутниковых геодезических измерений (определений)	0.10	Mt = 0.1 , вычислено с помощью программного обеспечения EFT Field Survey

**1. Сведения о характерных точках контура  
вид объекта недвижимости (здание, сооружение, объект незавершенного строительства) здание  
кадастровый номер (обозначение) : 35:17:0303023:111**

-	н3490	-	-	-	440071 .54	43224 97.48	-	Метод спутниковых геодезических измерений (определений)	0.10	Mt = 0.1 , вычислено с помощью программного обеспечения EFT Field Survey
-	н3500	-	-	-	440071 .15	43224 94.88	-	Метод спутниковых геодезических измерений (определений)	0.10	Mt = 0.1 , вычислено с помощью программного обеспечения EFT Field Survey
-	н3390	-	-	-	440075 .51	43224 94.13	-	Метод спутниковых геодезических измерений (определений)	0.10	Mt = 0.1 , вычислено с помощью программного обеспечения EFT Field Survey

**2. Характеристики здания, сооружения, объекта незавершенного строительства с кадастровым номером (обозначением): 35:17:0303023:111**

№ п/п	Наименование характеристики	Значение характеристики
1	2	3
1	Вид объекта недвижимости	здание
2	Ранее присвоенный государственный учетный номер здания, сооружения, объекта незавершенного строительства (кадастровый, инвентарный или условный номер)	-
3	Кадастровый номер земельного участка (земельных участков), в границах которого (которых) расположено здание, сооружение, объект незавершенного строительства	35:17:0303023:167
4	Номер кадастрового квартала (кадастровых кварталов), в пределах которого (которых) расположено здание, сооружение, объекта незавершенного строительства	35:17:0303023
5	Адрес здания, сооружения, объекта незавершенного строительства	Российская Федерация, Вологодская область, район Кичменгско-Городецкий, деревня Княжигора, улица Полярная, дом 12
	Местоположение здания, сооружения, объекта незавершенного строительства	-
	Дополнительные сведения о местоположении	-
6	Иные сведения	



**Описание местоположения здания, сооружения, объекта незавершенного строительства на земельном участке**

**1. Сведения о характерных точках контура  
вид объекта недвижимости (здание, сооружение, объект незавершенного строительства) здание  
кадастровый номер (обозначение) : 35:17:0303023:112**

**Зона № -**

Номер контура	Номера характерных точек контура	Существующие			Уточненные			Метод определения координат	Средняя квадратическая погрешность определения координат характерной точки (Mt), м	Формулы, примененные для расчета средней квадратической погрешности определения координат характерной точки (Mt), м
		Координаты, м		R, м	Координаты, м		R, м			
		X	Y		X	Y				
1	2	3	4	5	6	7	8	9	10	11
-	н351О	-	-	-	440119.17	4322426.95	-	Метод спутниковых геодезических измерений (определений)	0.10	Mt = 0.1, вычислено с помощью программного обеспечения EFT Field Survey
-	н352О	-	-	-	440115.69	4322441.66	-	Метод спутниковых геодезических измерений (определений)	0.10	Mt = 0.1, вычислено с помощью программного обеспечения EFT Field Survey
-	н353О	-	-	-	440108.34	4322440.14	-	Метод спутниковых геодезических измерений (определений)	0.10	Mt = 0.1, вычислено с помощью программного обеспечения EFT Field Survey
-	н354О	-	-	-	440109.09	4322436.47	-	Метод спутниковых геодезических измерений (определений)	0.10	Mt = 0.1, вычислено с помощью программного обеспечения EFT Field Survey

**1. Сведения о характерных точках контура  
вид объекта недвижимости (здание, сооружение, объект незавершенного строительства) здание  
кадастровый номер (обозначение) : 35:17:0303023:112**

-	н3550	-	-	-	440106 .60	43224 35.99	-	Метод спутниковых геодезических измерений (определений)	0.10	Mt = 0.1 , вычислено с помощью программного обеспечения EFT Field Survey
-	н3560	-	-	-	440107 .25	43224 32.75	-	Метод спутниковых геодезических измерений (определений)	0.10	Mt = 0.1 , вычислено с помощью программного обеспечения EFT Field Survey
-	н3570	-	-	-	440109 .73	43224 33.22	-	Метод спутниковых геодезических измерений (определений)	0.10	Mt = 0.1 , вычислено с помощью программного обеспечения EFT Field Survey
-	н3580	-	-	-	440111 .68	43224 25.19	-	Метод спутниковых геодезических измерений (определений)	0.10	Mt = 0.1 , вычислено с помощью программного обеспечения EFT Field Survey
-	н3510	-	-	-	440119 .17	43224 26.95	-	Метод спутниковых геодезических измерений (определений)	0.10	Mt = 0.1 , вычислено с помощью программного обеспечения EFT Field Survey

**2. Характеристики здания, сооружения, объекта незавершенного строительства с кадастровым номером (обозначением): 35:17:0303023:112**

№ п/п	Наименование характеристики	Значение характеристики
1	2	3
1	Вид объекта недвижимости	здание
2	Ранее присвоенный государственный учетный номер здания, сооружения, объекта незавершенного строительства (кадастровый, инвентарный или условный номер)	-

3	Кадастровый номер земельного участка (земельных участков), в границах которого (которых) расположено здание, сооружение, объект незавершенного строительства	35:17:0303023:15
4	Номер кадастрового квартала (кадастровых кварталов), в пределах которого (которых) расположено здание, сооружение, объекта незавершенного строительства	35:17:0303023
5	Адрес здания, сооружения, объекта незавершенного строительства	Российская Федерация, Вологодская область, район Кичменгско-Городецкий, деревня Княжигора, улица Полярная, дом 6
	Местоположение здания, сооружения, объекта незавершенного строительства	-
	Дополнительные сведения о местоположении	-
6	Иные сведения	

**Описание местоположения здания, сооружения, объекта незавершенного строительства на земельном участке**

**1. Сведения о характерных точках контура  
вид объекта недвижимости (здание, сооружение, объект незавершенного строительства) здание  
кадастровый номер (обозначение) : 35:17:0303023:113**

Зона № -

Номер контура	Номера характерных точек контура	Существующие			Уточненные			Метод определения координат	Средняя квадратическая погрешность определения координат характерной точки (Mt), м	Формулы, примененные для расчета средней квадратической погрешности определения координат характерной точки (Mt), м
		Координаты, м		R, м	Координаты, м		R, м			
		X	Y		X	Y				
1	2	3	4	5	6	7	8	9	10	11
-	н3590	-	-	-	440062.53	4322194.76	-	Метод спутниковых геодезических измерений (определений)	0.10	Mt = 0.1, вычислено с помощью программного обеспечения EFT Field Survey
-	н3600	-	-	-	440060.29	4322210.47	-	Метод спутниковых геодезических измерений (определений)	0.10	Mt = 0.1, вычислено с помощью программного обеспечения EFT Field Survey
-	н3610	-	-	-	440049.43	4322208.63	-	Метод спутниковых геодезических измерений (определений)	0.10	Mt = 0.1, вычислено с помощью программного обеспечения EFT Field Survey
-	н3620	-	-	-	440050.28	4322203.16	-	Метод спутниковых геодезических измерений (определений)	0.10	Mt = 0.1, вычислено с помощью программного обеспечения EFT Field Survey

**1. Сведения о характерных точках контура  
вид объекта недвижимости (здание, сооружение, объект незавершенного строительства) здание  
кадастровый номер (обозначение) : 35:17:0303023:113**

-	н3630	-	-	-	440048 .36	43222 02.80	-	Метод спутниковых геодезических измерений (определений)	0.10	Mt = 0.1 , вычислено с помощью программного обеспечения EFT Field Survey
-	н3640	-	-	-	440048 .90	43221 99.84	-	Метод спутниковых геодезических измерений (определений)	0.10	Mt = 0.1 , вычислено с помощью программного обеспечения EFT Field Survey
-	н3650	-	-	-	440050 .71	43222 00.16	-	Метод спутниковых геодезических измерений (определений)	0.10	Mt = 0.1 , вычислено с помощью программного обеспечения EFT Field Survey
-	н3660	-	-	-	440051 .85	43221 92.85	-	Метод спутниковых геодезических измерений (определений)	0.10	Mt = 0.1 , вычислено с помощью программного обеспечения EFT Field Survey
-	н3590	-	-	-	440062 .53	43221 94.76	-	Метод спутниковых геодезических измерений (определений)	0.10	Mt = 0.1 , вычислено с помощью программного обеспечения EFT Field Survey

**2. Характеристики здания, сооружения, объекта незавершенного строительства с кадастровым номером (обозначением): 35:17:0303023:113**

№ п/п	Наименование характеристики	Значение характеристики
1	2	3
1	Вид объекта недвижимости	здание
2	Ранее присвоенный государственный учетный номер здания, сооружения, объекта незавершенного строительства (кадастровый, инвентарный или условный номер)	-

3	Кадастровый номер земельного участка (земельных участков), в границах которого (которых) расположено здание, сооружение, объект незавершенного строительства	35:17:0303023:13
4	Номер кадастрового квартала (кадастровых кварталов), в пределах которого (которых) расположено здание, сооружение, объекта незавершенного строительства	35:17:0303023
5	Адрес здания, сооружения, объекта незавершенного строительства	Российская Федерация, Вологодская область, район Кичменгско-Городецкий, деревня Княжигора, дом 138
	Местоположение здания, сооружения, объекта незавершенного строительства	-
	Дополнительные сведения о местоположении	-
6	Иные сведения	

## Описание местоположения здания, сооружения, объекта незавершенного строительства на земельном участке

**1. Сведения о характерных точках контура  
вид объекта недвижимости (здание, сооружение, объект незавершенного строительства) здание  
кадастровый номер (обозначение) : 35:17:0303023:114**

Зона № -

Номер контура	Номера характерных точек контура	Существующие			Уточненные			Метод определения координат	Средняя квадратическая погрешность определения координат характерной точки (Mt), м	Формулы, примененные для расчета средней квадратической погрешности определения координат характерной точки (Mt), м
		Координаты, м		R, м	Координаты, м		R, м			
		X	Y		X	Y				
1	2	3	4	5	6	7	8	9	10	11
-	н3670	-	-	-	440226.60	432227.47	-	Метод спутниковых геодезических измерений (определений)	0.10	Mt = 0.1, вычислено с помощью программного обеспечения EFT Field Survey
-	н3680	-	-	-	440225.40	432228.80	-	Метод спутниковых геодезических измерений (определений)	0.10	Mt = 0.1, вычислено с помощью программного обеспечения EFT Field Survey
-	н3690	-	-	-	440226.82	432228.07	-	Метод спутниковых геодезических измерений (определений)	0.10	Mt = 0.1, вычислено с помощью программного обеспечения EFT Field Survey
-	н3700	-	-	-	440225.29	432229.46	-	Метод спутниковых геодезических измерений (определений)	0.10	Mt = 0.1, вычислено с помощью программного обеспечения EFT Field Survey

**1. Сведения о характерных точках контура  
вид объекта недвижимости (здание, сооружение, объект незавершенного строительства) здание  
кадастровый номер (обозначение) : 35:17:0303023:114**

-	н371О	-	-	-	440213 .70	43222 91.19	-	Метод спутниковых геодезических измерений (определений)	0.10	Mt = 0.1 , вычислено с помощью программного обеспечения EFT Field Survey
-	н372О	-	-	-	440216 .60	43222 76.47	-	Метод спутниковых геодезических измерений (определений)	0.10	Mt = 0.1 , вычислено с помощью программного обеспечения EFT Field Survey
-	н367О	-	-	-	440226 .60	43222 78.47	-	Метод спутниковых геодезических измерений (определений)	0.10	Mt = 0.1 , вычислено с помощью программного обеспечения EFT Field Survey

**2. Характеристики здания, сооружения, объекта незавершенного строительства с кадастровым номером (обозначением): 35:17:0303023:114**

№ п/п	Наименование характеристики	Значение характеристики
1	2	3
1	Вид объекта недвижимости	здание
2	Ранее присвоенный государственный учетный номер здания, сооружения, объекта незавершенного строительства (кадастровый, инвентарный или условный номер)	-
3	Кадастровый номер земельного участка (земельных участков), в границах которого (которых) расположено здание, сооружение, объект незавершенного строительства	35:17:0303023:5
4	Номер кадастрового квартала (кадастровых кварталов), в пределах которого (которых) расположено здание, сооружение, объекта незавершенного строительства	35:17:0303023
5	Адрес здания, сооружения, объекта незавершенного строительства	Российская Федерация, Вологодская область, район Кичменгско-Городецкий, деревня Княжигора, дом 105
	Местоположение здания, сооружения, объекта незавершенного строительства	-
	Дополнительные сведения о местоположении	-
6	Иные сведения	



## Описание местоположения здания, сооружения, объекта незавершенного строительства на земельном участке

**1. Сведения о характерных точках контура  
вид объекта недвижимости (здание, сооружение, объект незавершенного строительства) здание  
кадастровый номер (обозначение) : 35:17:0303023:116**

Зона № -

Номер контура	Номера характерных точек контура	Существующие			Уточненные			Метод определения координат	Средняя квадратическая погрешность определения координат характерной точки (Mt), м	Формулы, примененные для расчета средней квадратической погрешности определения координат характерной точки (Mt), м
		Координаты, м		R, м	Координаты, м		R, м			
		X	Y		X	Y				
1	2	3	4	5	6	7	8	9	10	11
-	н3730	-	-	-	439804.83	4322339.48	-	Метод спутниковых геодезических измерений (определений)	0.10	Mt = 0.1, вычислено с помощью программного обеспечения EFT Field Survey
-	н3740	-	-	-	439803.31	4322347.06	-	Метод спутниковых геодезических измерений (определений)	0.10	Mt = 0.1, вычислено с помощью программного обеспечения EFT Field Survey
-	н3750	-	-	-	439790.18	4322344.40	-	Метод спутниковых геодезических измерений (определений)	0.10	Mt = 0.1, вычислено с помощью программного обеспечения EFT Field Survey
-	н3760	-	-	-	439791.79	4322336.70	-	Метод спутниковых геодезических измерений (определений)	0.10	Mt = 0.1, вычислено с помощью программного обеспечения EFT Field Survey

**1. Сведения о характерных точках контура  
вид объекта недвижимости (здание, сооружение, объект незавершенного строительства) здание  
кадастровый номер (обозначение) : 35:17:0303023:116**

-	н3730	-	-	-	439804 .83	43223 39.48	-	Метод спутнико вых геодезич еских измерени й (определе ний)	0.10	Mt = 0.1 , вычислено с помощью программного обеспечения EFT Field Survey
---	-------	---	---	---	---------------	----------------	---	---	------	---

**2. Характеристики здания, сооружения, объекта незавершенного строительства с кадастровым  
номером (обозначением): 35:17:0303023:116**

№ п/п	Наименование характеристики	Значение характеристики
1	2	3
1	Вид объекта недвижимости	здание
2	Ранее присвоенный государственный учетный номер здания, сооружения, объекта незавершенного строительства (кадастровый, инвентарный или условный номер)	-
3	Кадастровый номер земельного участка (земельных участков), в границах которого (которых) расположено здание, сооружение, объект незавершенного строительства	35:17:0303023:76
4	Номер кадастрового квартала (кадастровых кварталов), в пределах которого (которых) расположено здание, сооружение, объекта незавершенного строительства	35:17:0303023
5	Адрес здания, сооружения, объекта незавершенного строительства	Российская Федерация, Вологодская область, район Кичменгско-Городецкий, деревня Княжигора, дом 27
	Местоположение здания, сооружения, объекта незавершенного строительства	-
	Дополнительные сведения о местоположении	-
6	Иные сведения	

## Описание местоположения здания, сооружения, объекта незавершенного строительства на земельном участке

**1. Сведения о характерных точках контура  
вид объекта недвижимости (здание, сооружение, объект незавершенного строительства) здание  
кадастровый номер (обозначение) : 35:17:0303023:118**

Зона № -

Номер контура	Номера характерных точек контура	Существующие			Уточненные			Метод определения координат	Средняя квадратическая погрешность определения координат характерной точки (Mt), м	Формулы, примененные для расчета средней квадратической погрешности определения координат характерной точки (Mt), м
		Координаты, м		R, м	Координаты, м		R, м			
		X	Y		X	Y				
1	2	3	4	5	6	7	8	9	10	11
-	н3770	-	-	-	439892.94	4322322.78	-	Метод спутниковых геодезических измерений (определений)	0.10	Mt = 0.1, вычислено с помощью программного обеспечения EFT Field Survey
-	н3780	-	-	-	439891.86	4322334.26	-	Метод спутниковых геодезических измерений (определений)	0.10	Mt = 0.1, вычислено с помощью программного обеспечения EFT Field Survey
-	н3790	-	-	-	439878.23	4322333.05	-	Метод спутниковых геодезических измерений (определений)	0.10	Mt = 0.1, вычислено с помощью программного обеспечения EFT Field Survey
-	н3800	-	-	-	439878.37	4322331.15	-	Метод спутниковых геодезических измерений (определений)	0.10	Mt = 0.1, вычислено с помощью программного обеспечения EFT Field Survey

**1. Сведения о характерных точках контура  
вид объекта недвижимости (здание, сооружение, объект незавершенного строительства) здание  
кадастровый номер (обозначение) : 35:17:0303023:118**

-	н381О	-	-	-	439873 .84	43223 30.68	-	Метод спутниковых геодезических измерений (определений)	0.10	Mt = 0.1 , вычислено с помощью программного обеспечения EFT Field Survey
-	н382О	-	-	-	439874 .99	43223 20.96	-	Метод спутниковых геодезических измерений (определений)	0.10	Mt = 0.1 , вычислено с помощью программного обеспечения EFT Field Survey
-	н377О	-	-	-	439892 .94	43223 22.78	-	Метод спутниковых геодезических измерений (определений)	0.10	Mt = 0.1 , вычислено с помощью программного обеспечения EFT Field Survey

**2. Характеристики здания, сооружения, объекта незавершенного строительства с кадастровым номером (обозначением): 35:17:0303023:118**

№ п/п	Наименование характеристики	Значение характеристики
1	2	3
1	Вид объекта недвижимости	здание
2	Ранее присвоенный государственный учетный номер здания, сооружения, объекта незавершенного строительства (кадастровый, инвентарный или условный номер)	-
3	Кадастровый номер земельного участка (земельных участков), в границах которого (которых) расположено здание, сооружение, объект незавершенного строительства	35:17:0303023:41
4	Номер кадастрового квартала (кадастровых кварталов), в пределах которого (которых) расположено здание, сооружение, объекта незавершенного строительства	35:17:0303023
5	Адрес здания, сооружения, объекта незавершенного строительства	Российская Федерация, Вологодская область, район Кичменгско-Городецкий, деревня Княжигора, дом 21а
	Местоположение здания, сооружения, объекта незавершенного строительства	-
	Дополнительные сведения о местоположении	-
6	Иные сведения	

## Описание местоположения здания, сооружения, объекта незавершенного строительства на земельном участке

**1. Сведения о характерных точках контура  
вид объекта недвижимости (здание, сооружение, объект незавершенного строительства) здание  
кадастровый номер (обозначение) : 35:17:0303023:120**

Зона № -

Номер контура	Номера характерных точек контура	Существующие			Уточненные			Метод определения координат	Средняя квадратическая погрешность определения координат характерной точки (Mt), м	Формулы, примененные для расчета средней квадратической погрешности определения координат характерной точки (Mt), м
		Координаты, м		R, м	Координаты, м		R, м			
		X	Y		X	Y				
1	2	3	4	5	6	7	8	9	10	11
-	н3830	-	-	-	439779.26	432244.06	-	Метод спутниковых геодезических измерений (определений)	0.10	Mt = 0.1, вычислено с помощью программного обеспечения EFT Field Survey
-	н3840	-	-	-	439779.58	432245.04	-	Метод спутниковых геодезических измерений (определений)	0.10	Mt = 0.1, вычислено с помощью программного обеспечения EFT Field Survey
-	н3850	-	-	-	439772.10	432245.55	-	Метод спутниковых геодезических измерений (определений)	0.10	Mt = 0.1, вычислено с помощью программного обеспечения EFT Field Survey
-	н3860	-	-	-	439771.64	432244.51	-	Метод спутниковых геодезических измерений (определений)	0.10	Mt = 0.1, вычислено с помощью программного обеспечения EFT Field Survey

**1. Сведения о характерных точках контура  
вид объекта недвижимости (здание, сооружение, объект незавершенного строительства) здание  
кадастровый номер (обозначение) : 35:17:0303023:120**

-	н3830	-	-	-	439779 .26	43224 42.06	-	Метод спутнико вых геодезич еских измерени й (определе ний)	0.10	Mt = 0.1 , вычислено с помощью программного обеспечения EFT Field Survey
---	-------	---	---	---	---------------	----------------	---	---	------	---

**2. Характеристики здания, сооружения, объекта незавершенного строительства с кадастровым  
номером (обозначением): 35:17:0303023:120**

№ п/п	Наименование характеристики	Значение характеристики
1	2	3
1	Вид объекта недвижимости	здание
2	Ранее присвоенный государственный учетный номер здания, сооружения, объекта незавершенного строительства (кадастровый, инвентарный или условный номер)	-
3	Кадастровый номер земельного участка (земельных участков), в границах которого (которых) расположено здание, сооружение, объект незавершенного строительства	35:17:0303023:63
4	Номер кадастрового квартала (кадастровых кварталов), в пределах которого (которых) расположено здание, сооружение, объекта незавершенного строительства	35:17:0303023
5	Адрес здания, сооружения, объекта незавершенного строительства	Российская Федерация, Вологодская область, район Кичменгско-Городецкий, деревня Княжигора, дом б/н
	Местоположение здания, сооружения, объекта незавершенного строительства	-
	Дополнительные сведения о местоположении	-
6	Иные сведения	

**Описание местоположения здания, сооружения, объекта незавершенного строительства на земельном участке**

**1. Сведения о характерных точках контура  
вид объекта недвижимости (здание, сооружение, объект незавершенного строительства) здание  
кадастровый номер (обозначение) : 35:17:0303023:121**

**Зона № -**

Номер контура	Номера характерных точек контура	Существующие			Уточненные			Метод определения координат	Средняя квадратическая погрешность определения координат характерной точки (Mt), м	Формулы, примененные для расчета средней квадратической погрешности определения координат характерной точки (Mt), м
		Координаты, м		R, м	Координаты, м		R, м			
		X	Y		X	Y				
1	2	3	4	5	6	7	8	9	10	11
-	н3870	-	-	-	439806.45	4322025.33	-	Метод спутниковых геодезических измерений (определений)	0.10	Mt = 0.1, вычислено с помощью программного обеспечения EFT Field Survey
-	н3880	-	-	-	439808.27	4322036.29	-	Метод спутниковых геодезических измерений (определений)	0.10	Mt = 0.1, вычислено с помощью программного обеспечения EFT Field Survey
-	н3890	-	-	-	439797.90	4322038.06	-	Метод спутниковых геодезических измерений (определений)	0.10	Mt = 0.1, вычислено с помощью программного обеспечения EFT Field Survey
-	н3900	-	-	-	439795.91	4322027.11	-	Метод спутниковых геодезических измерений (определений)	0.10	Mt = 0.1, вычислено с помощью программного обеспечения EFT Field Survey

**1. Сведения о характерных точках контура  
вид объекта недвижимости (здание, сооружение, объект незавершенного строительства) здание  
кадастровый номер (обозначение) : 35:17:0303023:121**

-	н3870	-	-	-	439806 .45	43220 25.33	-	Метод спутнико вых геодезич еских измерени й (определе ний)	0.10	Mt = 0.1 , вычислено с помощью программного обеспечения EFT Field Survey
---	-------	---	---	---	---------------	----------------	---	---	------	---

**2. Характеристики здания, сооружения, объекта незавершенного строительства с кадастровым  
номером (обозначением): 35:17:0303023:121**

№ п/п	Наименование характеристики	Значение характеристики
1	2	3
1	Вид объекта недвижимости	здание
2	Ранее присвоенный государственный учетный номер здания, сооружения, объекта незавершенного строительства (кадастровый, инвентарный или условный номер)	-
3	Кадастровый номер земельного участка (земельных участков), в границах которого (которых) расположено здание, сооружение, объект незавершенного строительства	35:17:0303023:18
4	Номер кадастрового квартала (кадастровых кварталов), в пределах которого (которых) расположено здание, сооружение, объекта незавершенного строительства	35:17:0303023
5	Адрес здания, сооружения, объекта незавершенного строительства	Российская Федерация, Вологодская область, район Кичменгско-Городецкий, деревня Княжигора, дом 101
	Местоположение здания, сооружения, объекта незавершенного строительства	-
	Дополнительные сведения о местоположении	Вологодская область, р-н Кичменгско-Городецкий, д Княжигора, д 101
6	Иные сведения	



## Описание местоположения здания, сооружения, объекта незавершенного строительства на земельном участке

**1. Сведения о характерных точках контура  
вид объекта недвижимости (здание, сооружение, объект незавершенного строительства) здание  
кадастровый номер (обозначение) : 35:17:0303023:122**

Зона № -

Номер контура	Номера характерных точек контура	Существующие			Уточненные			Метод определения координат	Средняя квадратическая погрешность определения координат характерной точки (Mt), м	Формулы, примененные для расчета средней квадратической погрешности определения координат характерной точки (Mt), м
		Координаты, м		R, м	Координаты, м		R, м			
		X	Y		X	Y				
1	2	3	4	5	6	7	8	9	10	11
-	н391О	-	-	-	439826.16	4322252.10	-	Метод спутниковых геодезических измерений (определений)	0.10	Mt = 0.1, вычислено с помощью программного обеспечения EFT Field Survey
-	н392О	-	-	-	439825.57	4322261.14	-	Метод спутниковых геодезических измерений (определений)	0.10	Mt = 0.1, вычислено с помощью программного обеспечения EFT Field Survey
-	н243О	-	-	-	439810.74	4322260.13	-	Метод спутниковых геодезических измерений (определений)	0.10	Mt = 0.1, вычислено с помощью программного обеспечения EFT Field Survey
-	н244О	-	-	-	439811.33	4322251.09	-	Метод спутниковых геодезических измерений (определений)	0.10	Mt = 0.1, вычислено с помощью программного обеспечения EFT Field Survey

**1. Сведения о характерных точках контура  
вид объекта недвижимости (здание, сооружение, объект незавершенного строительства) здание  
кадастровый номер (обозначение) : 35:17:0303023:122**

-	н391О	-	-	-	439826 .16	43222 52.10	-	Метод спутнико вых геодезич еских измерени й (определе ний)	0.10	Mt = 0.1 , вычислено с помощью программного обеспечения EFT Field Survey
---	-------	---	---	---	---------------	----------------	---	---	------	---

**2. Характеристики здания, сооружения, объекта незавершенного строительства с кадастровым  
номером (обозначением): 35:17:0303023:122**

№ п/п	Наименование характеристики	Значение характеристики
1	2	3
1	Вид объекта недвижимости	здание
2	Ранее присвоенный государственный учетный номер здания, сооружения, объекта незавершенного строительства (кадастровый, инвентарный или условный номер)	-
3	Кадастровый номер земельного участка (земельных участков), в границах которого (которых) расположено здание, сооружение, объект незавершенного строительства	35:17:0303023:9
4	Номер кадастрового квартала (кадастровых кварталов), в пределах которого (которых) расположено здание, сооружение, объекта незавершенного строительства	35:17:0303023
5	Адрес здания, сооружения, объекта незавершенного строительства	Российская Федерация, Вологодская область, район Кичменгско-Городецкий, деревня Княжигора, дом б/н
	Местоположение здания, сооружения, объекта незавершенного строительства	-
	Дополнительные сведения о местоположении	-
6	Иные сведения	

**Описание местоположения здания, сооружения, объекта незавершенного строительства на земельном участке**

**1. Сведения о характерных точках контура  
вид объекта недвижимости (здание, сооружение, объект незавершенного строительства) здание  
кадастровый номер (обозначение) : 35:17:0303023:125**

**Зона № -**

Номер контура	Номера характерных точек контура	Существующие			Уточненные			Метод определения координат	Средняя квадратическая погрешность определения координат характерной точки (Mt), м	Формулы, примененные для расчета средней квадратической погрешности определения координат характерной точки (Mt), м
		Координаты, м		R, м	Координаты, м		R, м			
		X	Y		X	Y				
1	2	3	4	5	6	7	8	9	10	11
-	н3930	-	-	-	439855.91	4322370.11	-	Метод спутниковых геодезических измерений (определений)	0.10	Mt = 0.1, вычислено с помощью программного обеспечения EFT Field Survey
-	н3940	-	-	-	439854.79	4322378.08	-	Метод спутниковых геодезических измерений (определений)	0.10	Mt = 0.1, вычислено с помощью программного обеспечения EFT Field Survey
-	н3950	-	-	-	439843.17	4322376.39	-	Метод спутниковых геодезических измерений (определений)	0.10	Mt = 0.1, вычислено с помощью программного обеспечения EFT Field Survey
-	н3960	-	-	-	439844.29	4322368.40	-	Метод спутниковых геодезических измерений (определений)	0.10	Mt = 0.1, вычислено с помощью программного обеспечения EFT Field Survey

**1. Сведения о характерных точках контура  
вид объекта недвижимости (здание, сооружение, объект незавершенного строительства) здание  
кадастровый номер (обозначение) : 35:17:0303023:125**

-	н393О	-	-	-	439855 .91	43223 70.11	-	Метод спутнико вых геодезич еских измерени й (определе ний)	0.10	Mt = 0.1 , вычислено с помощью программного обеспечения EFT Field Survey
---	-------	---	---	---	---------------	----------------	---	---	------	---

**2. Характеристики здания, сооружения, объекта незавершенного строительства с кадастровым  
номером (обозначением): 35:17:0303023:125**

№ п/п	Наименование характеристики	Значение характеристики
1	2	3
1	Вид объекта недвижимости	здание
2	Ранее присвоенный государственный учетный номер здания, сооружения, объекта незавершенного строительства (кадастровый, инвентарный или условный номер)	-
3	Кадастровый номер земельного участка (земельных участков), в границах которого (которых) расположено здание, сооружение, объект незавершенного строительства	35:17:0303023:1
4	Номер кадастрового квартала (кадастровых кварталов), в пределах которого (которых) расположено здание, сооружение, объекта незавершенного строительства	35:17:0303023
5	Адрес здания, сооружения, объекта незавершенного строительства	Российская Федерация, Вологодская область, район Кичменгско-Городецкий, деревня Княжигора, улица Вологодская, дом 33
	Местоположение здания, сооружения, объекта незавершенного строительства	-
	Дополнительные сведения о местоположении	-
6	Иные сведения	

## Описание местоположения здания, сооружения, объекта незавершенного строительства на земельном участке

**1. Сведения о характерных точках контура  
вид объекта недвижимости (здание, сооружение, объект незавершенного строительства) здание  
кадастровый номер (обозначение) : 35:17:0303023:127**

Зона № -

Номер контура	Номера характерных точек контура	Существующие			Уточненные			Метод определения координат	Средняя квадратическая погрешность определения координат характерной точки (Mt), м	Формулы, примененные для расчета средней квадратической погрешности определения координат характерной точки (Mt), м
		Координаты, м		R, м	Координаты, м		R, м			
		X	Y		X	Y				
1	2	3	4	5	6	7	8	9	10	11
-	н3970	-	-	-	439823.43	4322286.21	-	Метод спутниковых геодезических измерений (определений)	0.10	Mt = 0.1, вычислено с помощью программного обеспечения EFT Field Survey
-	н3980	-	-	-	439822.80	4322294.30	-	Метод спутниковых геодезических измерений (определений)	0.10	Mt = 0.1, вычислено с помощью программного обеспечения EFT Field Survey
-	н3990	-	-	-	439815.50	4322293.90	-	Метод спутниковых геодезических измерений (определений)	0.10	Mt = 0.1, вычислено с помощью программного обеспечения EFT Field Survey
-	н4000	-	-	-	439815.48	4322294.82	-	Метод спутниковых геодезических измерений (определений)	0.10	Mt = 0.1, вычислено с помощью программного обеспечения EFT Field Survey

**1. Сведения о характерных точках контура  
вид объекта недвижимости (здание, сооружение, объект незавершенного строительства) здание  
кадастровый номер (обозначение) : 35:17:0303023:127**

-	н401О	-	-	-	439803 .71	43222 93.99	-	Метод спутниковых геодезических измерений (определений)	0.10	Mt = 0.1 , вычислено с помощью программного обеспечения EFT Field Survey
-	н402О	-	-	-	439804 .50	43222 84.07	-	Метод спутниковых геодезических измерений (определений)	0.10	Mt = 0.1 , вычислено с помощью программного обеспечения EFT Field Survey
-	н403О	-	-	-	439816 .37	43222 84.89	-	Метод спутниковых геодезических измерений (определений)	0.10	Mt = 0.1 , вычислено с помощью программного обеспечения EFT Field Survey
-	н404О	-	-	-	439816 .34	43222 85.54	-	Метод спутниковых геодезических измерений (определений)	0.10	Mt = 0.1 , вычислено с помощью программного обеспечения EFT Field Survey
-	н397О	-	-	-	439823 .43	43222 86.21	-	Метод спутниковых геодезических измерений (определений)	0.10	Mt = 0.1 , вычислено с помощью программного обеспечения EFT Field Survey

**2. Характеристики здания, сооружения, объекта незавершенного строительства с кадастровым номером (обозначением): 35:17:0303023:127**

№ п/п	Наименование характеристики	Значение характеристики
1	2	3
1	Вид объекта недвижимости	здание
2	Ранее присвоенный государственный учетный номер здания, сооружения, объекта незавершенного строительства (кадастровый, инвентарный или условный номер)	-

3	Кадастровый номер земельного участка (земельных участков), в границах которого (которых) расположено здание, сооружение, объект незавершенного строительства	35:17:0303023:3
4	Номер кадастрового квартала (кадастровых кварталов), в пределах которого (которых) расположено здание, сооружение, объекта незавершенного строительства	35:17:0303023
5	Адрес здания, сооружения, объекта незавершенного строительства	Российская Федерация, Вологодская область, район Кичменгско-Городецкий, деревня Княжигора, дом б/н
	Местоположение здания, сооружения, объекта незавершенного строительства	-
	Дополнительные сведения о местоположении	с/с Кичменский
6	Иные сведения	

## Описание местоположения здания, сооружения, объекта незавершенного строительства на земельном участке

**1. Сведения о характерных точках контура  
вид объекта недвижимости (здание, сооружение, объект незавершенного строительства) здание  
кадастровый номер (обозначение) : 35:17:0303023:129**

Зона № -

Номер контура	Номера характерных точек контура	Существующие			Уточненные			Метод определения координат	Средняя квадратическая погрешность определения координат характерной точки (Mt), м	Формулы, примененные для расчета средней квадратической погрешности определения координат характерной точки (Mt), м
		Координаты, м		R, м	Координаты, м		R, м			
		X	Y		X	Y				
1	2	3	4	5	6	7	8	9	10	11
-	н4050	-	-	-	439865.65	4322032.64	-	Метод спутниковых геодезических измерений (определений)	0.10	Mt = 0.1, вычислено с помощью программного обеспечения EFT Field Survey
-	н4060	-	-	-	439868.20	4322043.22	-	Метод спутниковых геодезических измерений (определений)	0.10	Mt = 0.1, вычислено с помощью программного обеспечения EFT Field Survey
-	н4070	-	-	-	439860.44	4322045.07	-	Метод спутниковых геодезических измерений (определений)	0.10	Mt = 0.1, вычислено с помощью программного обеспечения EFT Field Survey
-	н4080	-	-	-	439859.62	4322041.91	-	Метод спутниковых геодезических измерений (определений)	0.10	Mt = 0.1, вычислено с помощью программного обеспечения EFT Field Survey



**1. Сведения о характерных точках контура  
вид объекта недвижимости (здание, сооружение, объект незавершенного строительства) здание  
кадастровый номер (обозначение) : 35:17:0303023:129**

-	н4090	-	-	-	439851 .90	43220 43.93	-	Метод спутниковых геодезических измерений (определений)	0.10	Mt = 0.1 , вычислено с помощью программного обеспечения EFT Field Survey
-	н4100	-	-	-	439849 .91	43220 36.70	-	Метод спутниковых геодезических измерений (определений)	0.10	Mt = 0.1 , вычислено с помощью программного обеспечения EFT Field Survey
-	н4050	-	-	-	439865 .65	43220 32.64	-	Метод спутниковых геодезических измерений (определений)	0.10	Mt = 0.1 , вычислено с помощью программного обеспечения EFT Field Survey

**2. Характеристики здания, сооружения, объекта незавершенного строительства с кадастровым номером (обозначением): 35:17:0303023:129**

№ п/п	Наименование характеристики	Значение характеристики
1	2	3
1	Вид объекта недвижимости	здание
2	Ранее присвоенный государственный учетный номер здания, сооружения, объекта незавершенного строительства (кадастровый, инвентарный или условный номер)	-
3	Кадастровый номер земельного участка (земельных участков), в границах которого (которых) расположено здание, сооружение, объект незавершенного строительства	35:17:0301001:4
4	Номер кадастрового квартала (кадастровых кварталов), в пределах которого (которых) расположено здание, сооружение, объекта незавершенного строительства	35:17:0303023
5	Адрес здания, сооружения, объекта незавершенного строительства	Российская Федерация, Вологодская область, район Кичменгско-Городецкий, деревня Княжигора, улица Вологодская, дом 5, сельское поселение Городецкое
	Местоположение здания, сооружения, объекта незавершенного строительства	-

	Дополнительные сведения о местоположении	Российская Федерация, Вологодская область, Кичменгско-Городецкий муниципальный район, сельское поселение Городецкое, д Княжигора, ул Вологодская, д 5
6	Иные сведения	

**Описание местоположения здания, сооружения, объекта незавершенного строительства на земельном участке**

**1. Сведения о характерных точках контура  
вид объекта недвижимости (здание, сооружение, объект незавершенного строительства) здание  
кадастровый номер (обозначение) : 35:17:0303023:130**

Зона № -

Номер контура	Номера характерных точек контура	Существующие			Уточненные			Метод определения координат	Средняя квадратическая погрешность определения координат характерной точки (Mt), м	Формулы, примененные для расчета средней квадратической погрешности определения координат характерной точки (Mt), м
		Координаты, м		R, м	Координаты, м		R, м			
		X	Y		X	Y				
1	2	3	4	5	6	7	8	9	10	11
-	н4110	-	-	-	439859.87	4322208.01	-	Метод спутниковых геодезических измерений (определений)	0.10	Mt = 0.1, вычислено с помощью программного обеспечения EFT Field Survey
-	н4120	-	-	-	439860.05	4322218.55	-	Метод спутниковых геодезических измерений (определений)	0.10	Mt = 0.1, вычислено с помощью программного обеспечения EFT Field Survey
-	н4130	-	-	-	439844.48	4322218.87	-	Метод спутниковых геодезических измерений (определений)	0.10	Mt = 0.1, вычислено с помощью программного обеспечения EFT Field Survey
-	н4140	-	-	-	439844.21	4322208.27	-	Метод спутниковых геодезических измерений (определений)	0.10	Mt = 0.1, вычислено с помощью программного обеспечения EFT Field Survey

**1. Сведения о характерных точках контура  
вид объекта недвижимости (здание, сооружение, объект незавершенного строительства) здание  
кадастровый номер (обозначение) : 35:17:0303023:130**

-	н4110	-	-	-	439859 .87	43222 08.01	-	Метод спутнико вых геодезич еских измерени й (определе ний)	0.10	Mt = 0.1 , вычислено с помощью программного обеспечения EFT Field Survey
---	-------	---	---	---	---------------	----------------	---	---	------	---

**2. Характеристики здания, сооружения, объекта незавершенного строительства с кадастровым  
номером (обозначением): 35:17:0303023:130**

№ п/п	Наименование характеристики	Значение характеристики
1	2	3
1	Вид объекта недвижимости	здание
2	Ранее присвоенный государственный учетный номер здания, сооружения, объекта незавершенного строительства (кадастровый, инвентарный или условный номер)	-
3	Кадастровый номер земельного участка (земельных участков), в границах которого (которых) расположено здание, сооружение, объект незавершенного строительства	35:17:0303023:7
4	Номер кадастрового квартала (кадастровых кварталов), в пределах которого (которых) расположено здание, сооружение, объекта незавершенного строительства	35:17:0303023
5	Адрес здания, сооружения, объекта незавершенного строительства	Российская Федерация, Вологодская область, район Кичменгско-Городецкий, деревня Княжигора, дом б/н
	Местоположение здания, сооружения, объекта незавершенного строительства	-
	Дополнительные сведения о местоположении	Кичменгский с/с
6	Иные сведения	

## Описание местоположения здания, сооружения, объекта незавершенного строительства на земельном участке

**1. Сведения о характерных точках контура  
вид объекта недвижимости (здание, сооружение, объект незавершенного строительства) здание  
кадастровый номер (обозначение) : 35:17:0303023:131**

Зона № -

Номер контура	Номера характерных точек контура	Существующие			Уточненные			Метод определения координат	Средняя квадратическая погрешность определения координат характерной точки (Mt), м	Формулы, примененные для расчета средней квадратической погрешности определения координат характерной точки (Mt), м
		Координаты, м		R, м	Координаты, м		R, м			
		X	Y		X	Y				
1	2	3	4	5	6	7	8	9	10	11
-	н4150	-	-	-	439838.96	4322396.94	-	Метод спутниковых геодезических измерений (определений)	0.10	Mt = 0.1, вычислено с помощью программного обеспечения EFT Field Survey
-	н4160	-	-	-	439838.00	4322406.56	-	Метод спутниковых геодезических измерений (определений)	0.10	Mt = 0.1, вычислено с помощью программного обеспечения EFT Field Survey
-	н4170	-	-	-	439823.36	4322405.01	-	Метод спутниковых геодезических измерений (определений)	0.10	Mt = 0.1, вычислено с помощью программного обеспечения EFT Field Survey
-	н4180	-	-	-	439824.35	4322395.34	-	Метод спутниковых геодезических измерений (определений)	0.10	Mt = 0.1, вычислено с помощью программного обеспечения EFT Field Survey

**1. Сведения о характерных точках контура  
вид объекта недвижимости (здание, сооружение, объект незавершенного строительства) здание  
кадастровый номер (обозначение) : 35:17:0303023:131**

-	н4190	-	-	-	439829 .27	43223 95.86	-	Метод спутниковых геодезических измерений (определений)	0.10	Mt = 0.1 , вычислено с помощью программного обеспечения EFT Field Survey
-	н4200	-	-	-	439829 .52	43223 93.33	-	Метод спутниковых геодезических измерений (определений)	0.10	Mt = 0.1 , вычислено с помощью программного обеспечения EFT Field Survey
-	н4210	-	-	-	439835 .68	43223 93.99	-	Метод спутниковых геодезических измерений (определений)	0.10	Mt = 0.1 , вычислено с помощью программного обеспечения EFT Field Survey
-	н4220	-	-	-	439835 .37	43223 96.66	-	Метод спутниковых геодезических измерений (определений)	0.10	Mt = 0.1 , вычислено с помощью программного обеспечения EFT Field Survey
-	н4150	-	-	-	439838 .96	43223 96.94	-	Метод спутниковых геодезических измерений (определений)	0.10	Mt = 0.1 , вычислено с помощью программного обеспечения EFT Field Survey

**2. Характеристики здания, сооружения, объекта незавершенного строительства с кадастровым номером (обозначением): 35:17:0303023:131**

№ п/п	Наименование характеристики	Значение характеристики
1	2	3
1	Вид объекта недвижимости	здание
2	Ранее присвоенный государственный учетный номер здания, сооружения, объекта незавершенного строительства (кадастровый, инвентарный или условный номер)	-

3	Кадастровый номер земельного участка (земельных участков), в границах которого (которых) расположено здание, сооружение, объект незавершенного строительства	35:17:0303023:51
4	Номер кадастрового квартала (кадастровых кварталов), в пределах которого (которых) расположено здание, сооружение, объекта незавершенного строительства	35:17:0303023
5	Адрес здания, сооружения, объекта незавершенного строительства	Российская Федерация, Вологодская область, район Кичменгско-Городецкий, деревня Княжигора, улица Вологодская, дом 37
	Местоположение здания, сооружения, объекта незавершенного строительства	-
	Дополнительные сведения о местоположении	-
6	Иные сведения	

**Описание местоположения здания, сооружения, объекта незавершенного строительства на земельном участке**

**1. Сведения о характерных точках контура  
вид объекта недвижимости (здание, сооружение, объект незавершенного строительства) здание  
кадастровый номер (обозначение) : 35:17:0303023:132**

**Зона № -**

Номер контура	Номера характерных точек контура	Существующие			Уточненные			Метод определения координат	Средняя квадратическая погрешность определения координат характерной точки (Mt), м	Формулы, примененные для расчета средней квадратической погрешности определения координат характерной точки (Mt), м
		Координаты, м		R, м	Координаты, м		R, м			
		X	Y		X	Y				
1	2	3	4	5	6	7	8	9	10	11
-	н4230	-	-	-	440160.28	4322389.95	-	Метод спутниковых геодезических измерений (определений)	0.10	Mt = 0.1, вычислено с помощью программного обеспечения EFT Field Survey
-	н4240	-	-	-	440159.11	4322394.84	-	Метод спутниковых геодезических измерений (определений)	0.10	Mt = 0.1, вычислено с помощью программного обеспечения EFT Field Survey
-	н4250	-	-	-	440156.20	4322394.10	-	Метод спутниковых геодезических измерений (определений)	0.10	Mt = 0.1, вычислено с помощью программного обеспечения EFT Field Survey
-	н4260	-	-	-	440155.47	4322397.50	-	Метод спутниковых геодезических измерений (определений)	0.10	Mt = 0.1, вычислено с помощью программного обеспечения EFT Field Survey



**1. Сведения о характерных точках контура  
вид объекта недвижимости (здание, сооружение, объект незавершенного строительства) здание  
кадастровый номер (обозначение) : 35:17:0303023:132**

-	н4270	-	-	-	440142 .03	43223 94.35	-	Метод спутниковых геодезических измерений (определений)	0.10	Mt = 0.1 , вычислено с помощью программного обеспечения EFT Field Survey
-	н4280	-	-	-	440142 .74	43223 91.00	-	Метод спутниковых геодезических измерений (определений)	0.10	Mt = 0.1 , вычислено с помощью программного обеспечения EFT Field Survey
-	н4290	-	-	-	440139 .27	43223 90.18	-	Метод спутниковых геодезических измерений (определений)	0.10	Mt = 0.1 , вычислено с помощью программного обеспечения EFT Field Survey
-	н4300	-	-	-	440140 .41	43223 85.91	-	Метод спутниковых геодезических измерений (определений)	0.10	Mt = 0.1 , вычислено с помощью программного обеспечения EFT Field Survey
-	н4310	-	-	-	440143 .75	43223 86.74	-	Метод спутниковых геодезических измерений (определений)	0.10	Mt = 0.1 , вычислено с помощью программного обеспечения EFT Field Survey
-	н4320	-	-	-	440143 .98	43223 85.66	-	Метод спутниковых геодезических измерений (определений)	0.10	Mt = 0.1 , вычислено с помощью программного обеспечения EFT Field Survey

**1. Сведения о характерных точках контура  
вид объекта недвижимости (здание, сооружение, объект незавершенного строительства) здание  
кадастровый номер (обозначение) : 35:17:0303023:132**

-	н4230	-	-	-	440160 .28	43223 89.95	-	Метод спутнико вых геодезич еских измерени й (определе ний)	0.10	Mt = 0.1 , вычислено с помощью программного обеспечения EFT Field Survey
---	-------	---	---	---	---------------	----------------	---	---	------	---

**2. Характеристики здания, сооружения, объекта незавершенного строительства с кадастровым  
номером (обозначением): 35:17:0303023:132**

№ п/п	Наименование характеристики	Значение характеристики
1	2	3
1	Вид объекта недвижимости	здание
2	Ранее присвоенный государственный учетный номер здания, сооружения, объекта незавершенного строительства (кадастровый, инвентарный или условный номер)	-
3	Кадастровый номер земельного участка (земельных участков), в границах которого (которых) расположено здание, сооружение, объект незавершенного строительства	35:17:0303023:22
4	Номер кадастрового квартала (кадастровых кварталов), в пределах которого (которых) расположено здание, сооружение, объекта незавершенного строительства	35:17:0303023
5	Адрес здания, сооружения, объекта незавершенного строительства	Российская Федерация, Вологодская область, район Кичменгско-Городецкий, дом 32
	Местоположение здания, сооружения, объекта незавершенного строительства	-
	Дополнительные сведения о местоположении	Военный городок
6	Иные сведения	

**Описание местоположения здания, сооружения, объекта незавершенного строительства на земельном участке**

**1. Сведения о характерных точках контура  
вид объекта недвижимости (здание, сооружение, объект незавершенного строительства) здание  
кадастровый номер (обозначение) : 35:17:0303023:134**

Зона № -

Номер контура	Номера характерных точек контура	Существующие			Уточненные			Метод определения координат	Средняя квадратическая погрешность определения координат характерной точки (Mt), м	Формулы, примененные для расчета средней квадратической погрешности определения координат характерной точки (Mt), м
		Координаты, м		R, м	Координаты, м		R, м			
		X	Y		X	Y				
1	2	3	4	5	6	7	8	9	10	11
-	н4330	-	-	-	440149.01	432220.72	-	Метод спутниковых геодезических измерений (определений)	0.10	Mt = 0.1, вычислено с помощью программного обеспечения EFT Field Survey
-	н4340	-	-	-	440147.47	432221.16	-	Метод спутниковых геодезических измерений (определений)	0.10	Mt = 0.1, вычислено с помощью программного обеспечения EFT Field Survey
-	н4350	-	-	-	440137.06	432221.54	-	Метод спутниковых геодезических измерений (определений)	0.10	Mt = 0.1, вычислено с помощью программного обеспечения EFT Field Survey
-	н4360	-	-	-	440137.23	432221.43	-	Метод спутниковых геодезических измерений (определений)	0.10	Mt = 0.1, вычислено с помощью программного обеспечения EFT Field Survey

**1. Сведения о характерных точках контура  
вид объекта недвижимости (здание, сооружение, объект незавершенного строительства) здание  
кадастровый номер (обозначение) : 35:17:0303023:134**

-	н4370	-	-	-	440134 .21	43222 13.90	-	Метод спутниковых геодезических измерений (определений)	0.10	Mt = 0.1 , вычислено с помощью программного обеспечения EFT Field Survey
-	н4380	-	-	-	440135 .29	43222 06.02	-	Метод спутниковых геодезических измерений (определений)	0.10	Mt = 0.1 , вычислено с помощью программного обеспечения EFT Field Survey
-	н4390	-	-	-	440138 .40	43222 06.48	-	Метод спутниковых геодезических измерений (определений)	0.10	Mt = 0.1 , вычислено с помощью программного обеспечения EFT Field Survey
-	н4400	-	-	-	440138 .55	43222 05.47	-	Метод спутниковых геодезических измерений (определений)	0.10	Mt = 0.1 , вычислено с помощью программного обеспечения EFT Field Survey
-	н4330	-	-	-	440149 .01	43222 07.22	-	Метод спутниковых геодезических измерений (определений)	0.10	Mt = 0.1 , вычислено с помощью программного обеспечения EFT Field Survey

**2. Характеристики здания, сооружения, объекта незавершенного строительства с кадастровым номером (обозначением): 35:17:0303023:134**

№ п/п	Наименование характеристики	Значение характеристики
1	2	3
1	Вид объекта недвижимости	здание
2	Ранее присвоенный государственный учетный номер здания, сооружения, объекта незавершенного строительства (кадастровый, инвентарный или условный номер)	-

3	Кадастровый номер земельного участка (земельных участков), в границах которого (которых) расположено здание, сооружение, объект незавершенного строительства	35:17:0303023:75
4	Номер кадастрового квартала (кадастровых кварталов), в пределах которого (которых) расположено здание, сооружение, объекта незавершенного строительства	35:17:0303023
5	Адрес здания, сооружения, объекта незавершенного строительства	Российская Федерация, Вологодская область, район Кичменгско-Городецкий, деревня Княжигора, улица Подгорная, дом 16
	Местоположение здания, сооружения, объекта незавершенного строительства	-
	Дополнительные сведения о местоположении	Вологодская область, р-н Кичменгско-Городецкий, д Княжигора, ул Подгорная, д 16
6	Иные сведения	

## Описание местоположения здания, сооружения, объекта незавершенного строительства на земельном участке

**1. Сведения о характерных точках контура  
вид объекта недвижимости (здание, сооружение, объект незавершенного строительства) здание  
кадастровый номер (обозначение) : 35:17:0303023:146**

Зона № -

Номер контура	Номера характерных точек контура	Существующие			Уточненные			Метод определения координат	Средняя квадратическая погрешность определения координат характерной точки (Mt), м	Формулы, примененные для расчета средней квадратической погрешности определения координат характерной точки (Mt), м
		Координаты, м		R, м	Координаты, м		R, м			
		X	Y		X	Y				
1	2	3	4	5	6	7	8	9	10	11
-	н441О	-	-	-	439824.07	4322149.20	-	Метод спутниковых геодезических измерений (определений)	0.10	Mt = 0.1, вычислено с помощью программного обеспечения EFT Field Survey
-	н442О	-	-	-	439825.02	4322158.41	-	Метод спутниковых геодезических измерений (определений)	0.10	Mt = 0.1, вычислено с помощью программного обеспечения EFT Field Survey
-	н443О	-	-	-	439814.12	4322159.76	-	Метод спутниковых геодезических измерений (определений)	0.10	Mt = 0.1, вычислено с помощью программного обеспечения EFT Field Survey
-	н444О	-	-	-	439812.98	4322150.48	-	Метод спутниковых геодезических измерений (определений)	0.10	Mt = 0.1, вычислено с помощью программного обеспечения EFT Field Survey

**1. Сведения о характерных точках контура  
вид объекта недвижимости (здание, сооружение, объект незавершенного строительства) здание  
кадастровый номер (обозначение) : 35:17:0303023:146**

-	н441О	-	-	-	439824 .07	43221 49.20	-	Метод спутнико вых геодезич еских измерени й (определе ний)	0.10	Mt = 0.1 , вычислено с помощью программного обеспечения EFT Field Survey
---	-------	---	---	---	---------------	----------------	---	---	------	---

**2. Характеристики здания, сооружения, объекта незавершенного строительства с кадастровым  
номером (обозначением): 35:17:0303023:146**

№ п/п	Наименование характеристики	Значение характеристики
1	2	3
1	Вид объекта недвижимости	здание
2	Ранее присвоенный государственный учетный номер здания, сооружения, объекта незавершенного строительства (кадастровый, инвентарный или условный номер)	-
3	Кадастровый номер земельного участка (земельных участков), в границах которого (которых) расположено здание, сооружение, объект незавершенного строительства	35:17:0303023:28
4	Номер кадастрового квартала (кадастровых кварталов), в пределах которого (которых) расположено здание, сооружение, объекта незавершенного строительства	35:17:0303023
5	Адрес здания, сооружения, объекта незавершенного строительства	Российская Федерация, Вологодская область, район Кичменгско-Городецкий, деревня Княжигора, улица Вологодская, дом 11
	Местоположение здания, сооружения, объекта незавершенного строительства	-
	Дополнительные сведения о местоположении	-
6	Иные сведения	

**Описание местоположения здания, сооружения, объекта незавершенного строительства на земельном участке**

**1. Сведения о характерных точках контура  
вид объекта недвижимости (здание, сооружение, объект незавершенного строительства) здание  
кадастровый номер (обозначение) : 35:17:0303023:152**

Зона № -

Номер контура	Номера характерных точек контура	Существующие			Уточненные			Метод определения координат	Средняя квадратическая погрешность определения координат характерной точки (Mt), м	Формулы, примененные для расчета средней квадратической погрешности определения координат характерной точки (Mt), м
		Координаты, м		R, м	Координаты, м		R, м			
		X	Y		X	Y				
1	2	3	4	5	6	7	8	9	10	11
-	н4450	-	-	-	439978.76	4322381.66	-	Метод спутниковых геодезических измерений (определений)	0.10	Mt = 0.1, вычислено с помощью программного обеспечения EFT Field Survey
-	н4460	-	-	-	439977.01	4322391.55	-	Метод спутниковых геодезических измерений (определений)	0.10	Mt = 0.1, вычислено с помощью программного обеспечения EFT Field Survey
-	н4470	-	-	-	439961.62	4322388.94	-	Метод спутниковых геодезических измерений (определений)	0.10	Mt = 0.1, вычислено с помощью программного обеспечения EFT Field Survey
-	н4480	-	-	-	439962.88	4322381.09	-	Метод спутниковых геодезических измерений (определений)	0.10	Mt = 0.1, вычислено с помощью программного обеспечения EFT Field Survey



**1. Сведения о характерных точках контура  
вид объекта недвижимости (здание, сооружение, объект незавершенного строительства) здание  
кадастровый номер (обозначение) : 35:17:0303023:152**

-	н4490	-	-	-	439969 .54	43223 82.26	-	Метод спутниковых геодезических измерений (определений)	0.10	Mt = 0.1 , вычислено с помощью программного обеспечения EFT Field Survey
-	н4500	-	-	-	439969 .97	43223 79.99	-	Метод спутниковых геодезических измерений (определений)	0.10	Mt = 0.1 , вычислено с помощью программного обеспечения EFT Field Survey
-	н4450	-	-	-	439978 .76	43223 81.66	-	Метод спутниковых геодезических измерений (определений)	0.10	Mt = 0.1 , вычислено с помощью программного обеспечения EFT Field Survey

**2. Характеристики здания, сооружения, объекта незавершенного строительства с кадастровым номером (обозначением): 35:17:0303023:152**

№ п/п	Наименование характеристики	Значение характеристики
1	2	3
1	Вид объекта недвижимости	здание
2	Ранее присвоенный государственный учетный номер здания, сооружения, объекта незавершенного строительства (кадастровый, инвентарный или условный номер)	-
3	Кадастровый номер земельного участка (земельных участков), в границах которого (которых) расположено здание, сооружение, объект незавершенного строительства	35:17:0303023:177
4	Номер кадастрового квартала (кадастровых кварталов), в пределах которого (которых) расположено здание, сооружение, объекта незавершенного строительства	35:17:0303023
5	Адрес здания, сооружения, объекта незавершенного строительства	Российская Федерация, Вологодская область, район Кичменгско-Городецкий, деревня Княжигора, улица Полярная, дом 2
	Местоположение здания, сооружения, объекта незавершенного строительства	-
	Дополнительные сведения о местоположении	-
6	Иные сведения	

**Описание местоположения здания, сооружения, объекта незавершенного строительства на земельном участке**

**1. Сведения о характерных точках контура  
вид объекта недвижимости (здание, сооружение, объект незавершенного строительства) здание  
кадастровый номер (обозначение) : 35:17:0303023:157**

Зона № -

Номер контура	Номера характерных точек контура	Существующие			Уточненные			Метод определения координат	Средняя квадратическая погрешность определения координат характерной точки (Mt), м	Формулы, примененные для расчета средней квадратической погрешности определения координат характерной точки (Mt), м
		Координаты, м		R, м	Координаты, м		R, м			
		X	Y		X	Y				
1	2	3	4	5	6	7	8	9	10	11
-	н451О	-	-	-	439945.28	4322324.08	-	Метод спутниковых геодезических измерений (определений)	0.10	Mt = 0.1, вычислено с помощью программного обеспечения EFT Field Survey
-	н452О	-	-	-	439944.94	4322334.75	-	Метод спутниковых геодезических измерений (определений)	0.10	Mt = 0.1, вычислено с помощью программного обеспечения EFT Field Survey
-	н453О	-	-	-	439938.79	4322334.54	-	Метод спутниковых геодезических измерений (определений)	0.10	Mt = 0.1, вычислено с помощью программного обеспечения EFT Field Survey
-	н454О	-	-	-	439939.28	4322323.90	-	Метод спутниковых геодезических измерений (определений)	0.10	Mt = 0.1, вычислено с помощью программного обеспечения EFT Field Survey

**1. Сведения о характерных точках контура  
вид объекта недвижимости (здание, сооружение, объект незавершенного строительства) здание  
кадастровый номер (обозначение) : 35:17:0303023:157**

-	н4510	-	-	-	439945 .28	43223 24.08	-	Метод спутнико вых геодезич еских измерени й (определе ний)	0.10	Mt = 0.1 , вычислено с помощью программного обеспечения EFT Field Survey
---	-------	---	---	---	---------------	----------------	---	---	------	---

**2. Характеристики здания, сооружения, объекта незавершенного строительства с кадастровым  
номером (обозначением): 35:17:0303023:157**

№ п/п	Наименование характеристики	Значение характеристики
1	2	3
1	Вид объекта недвижимости	здание
2	Ранее присвоенный государственный учетный номер здания, сооружения, объекта незавершенного строительства (кадастровый, инвентарный или условный номер)	-
3	Кадастровый номер земельного участка (земельных участков), в границах которого (которых) расположено здание, сооружение, объект незавершенного строительства	35:17:0303023:96
4	Номер кадастрового квартала (кадастровых кварталов), в пределах которого (которых) расположено здание, сооружение, объекта незавершенного строительства	35:17:0303023
5	Адрес здания, сооружения, объекта незавершенного строительства	Российская Федерация, Вологодская область, район Кичменгско-Городецкий, деревня Княжигора, улица Полярная, дом 1Б
	Местоположение здания, сооружения, объекта незавершенного строительства	-
	Дополнительные сведения о местоположении	Вологодская область, Кичменгско-Городецкий район, д.Княжигора, ул.Полярная, д.1-б
6	Иные сведения	

## Описание местоположения здания, сооружения, объекта незавершенного строительства на земельном участке

**1. Сведения о характерных точках контура  
вид объекта недвижимости (здание, сооружение, объект незавершенного строительства) здание  
кадастровый номер (обозначение) : 35:17:0303023:165**

Зона № -

Номер контура	Номера характерных точек контура	Существующие			Уточненные			Метод определения координат	Средняя квадратическая погрешность определения координат характерной точки (Mt), м	Формулы, примененные для расчета средней квадратической погрешности определения координат характерной точки (Mt), м
		Координаты, м		R, м	Координаты, м		R, м			
		X	Y		X	Y				
1	2	3	4	5	6	7	8	9	10	11
-	н4550	-	-	-	439813.52	4322060.97	-	Метод спутниковых геодезических измерений (определений)	0.10	Mt = 0.1, вычислено с помощью программного обеспечения EFT Field Survey
-	н4560	-	-	-	439814.53	4322067.76	-	Метод спутниковых геодезических измерений (определений)	0.10	Mt = 0.1, вычислено с помощью программного обеспечения EFT Field Survey
-	н4570	-	-	-	439807.98	4322068.95	-	Метод спутниковых геодезических измерений (определений)	0.10	Mt = 0.1, вычислено с помощью программного обеспечения EFT Field Survey
-	н4580	-	-	-	439808.46	4322071.76	-	Метод спутниковых геодезических измерений (определений)	0.10	Mt = 0.1, вычислено с помощью программного обеспечения EFT Field Survey

**1. Сведения о характерных точках контура  
вид объекта недвижимости (здание, сооружение, объект незавершенного строительства) здание  
кадастровый номер (обозначение) : 35:17:0303023:165**

-	н4590	-	-	-	439804 .27	43220 72.45	-	Метод спутниковых геодезических измерений (определений)	0.10	Mt = 0.1 , вычислено с помощью программного обеспечения EFT Field Survey
-	н4600	-	-	-	439803 .77	43220 69.64	-	Метод спутниковых геодезических измерений (определений)	0.10	Mt = 0.1 , вычислено с помощью программного обеспечения EFT Field Survey
-	н4610	-	-	-	439803 .04	43220 69.76	-	Метод спутниковых геодезических измерений (определений)	0.10	Mt = 0.1 , вычислено с помощью программного обеспечения EFT Field Survey
-	н4620	-	-	-	439801 .94	43220 62.83	-	Метод спутниковых геодезических измерений (определений)	0.10	Mt = 0.1 , вычислено с помощью программного обеспечения EFT Field Survey
-	н4550	-	-	-	439813 .52	43220 60.97	-	Метод спутниковых геодезических измерений (определений)	0.10	Mt = 0.1 , вычислено с помощью программного обеспечения EFT Field Survey

**2. Характеристики здания, сооружения, объекта незавершенного строительства с кадастровым номером (обозначением): 35:17:0303023:165**

№ п/п	Наименование характеристики	Значение характеристики
1	2	3
1	Вид объекта недвижимости	здание
2	Ранее присвоенный государственный учетный номер здания, сооружения, объекта незавершенного строительства (кадастровый, инвентарный или условный номер)	-

3	Кадастровый номер земельного участка (земельных участков), в границах которого (которых) расположено здание, сооружение, объект незавершенного строительства	35:17:0303023:35
4	Номер кадастрового квартала (кадастровых кварталов), в пределах которого (которых) расположено здание, сооружение, объекта незавершенного строительства	35:17:0303023
5	Адрес здания, сооружения, объекта незавершенного строительства	Российская Федерация, Вологодская область, район Кичменгско-Городецкий, деревня Княжигора, улица Вологодская, дом 7
	Местоположение здания, сооружения, объекта незавершенного строительства	-
	Дополнительные сведения о местоположении	-
6	Иные сведения	

**Описание местоположения здания, сооружения, объекта незавершенного строительства на земельном участке**

**1. Сведения о характерных точках контура  
вид объекта недвижимости (здание, сооружение, объект незавершенного строительства) здание  
кадастровый номер (обозначение) : 35:17:0101024:223**

Зона № -

Номер контура	Номера характерных точек контура	Существующие			Уточненные			Метод определения координат	Средняя квадратическая погрешность определения координат характерной точки (Mt), м	Формулы, примененные для расчета средней квадратической погрешности определения координат характерной точки (Mt), м
		Координаты, м		R, м	Координаты, м		R, м			
		X	Y		X	Y				
1	2	3	4	5	6	7	8	9	10	11
-	н4630	-	-	-	439780.46	4322409.76	-	Метод спутниковых геодезических измерений (определений)	0.10	Mt = 0.1, вычислено с помощью программного обеспечения EFT Field Survey
-	н4640	-	-	-	439778.82	4322420.06	-	Метод спутниковых геодезических измерений (определений)	0.10	Mt = 0.1, вычислено с помощью программного обеспечения EFT Field Survey
-	н4650	-	-	-	439770.72	4322418.80	-	Метод спутниковых геодезических измерений (определений)	0.10	Mt = 0.1, вычислено с помощью программного обеспечения EFT Field Survey
-	н4660	-	-	-	439772.36	4322408.53	-	Метод спутниковых геодезических измерений (определений)	0.10	Mt = 0.1, вычислено с помощью программного обеспечения EFT Field Survey

**1. Сведения о характерных точках контура  
вид объекта недвижимости (здание, сооружение, объект незавершенного строительства) здание  
кадастровый номер (обозначение) : 35:17:0101024:223**

-	н463О	-	-	-	439780 .46	43224 09.76	-	Метод спутнико вых геодезич еских измерени й (определе ний)	0.10	Mt = 0.1 , вычислено с помощью программного обеспечения EFT Field Survey
---	-------	---	---	---	---------------	----------------	---	---	------	---

**2. Характеристики здания, сооружения, объекта незавершенного строительства с кадастровым  
номером (обозначением): 35:17:0101024:223**

№ п/п	Наименование характеристики	Значение характеристики
1	2	3
1	Вид объекта недвижимости	здание
2	Ранее присвоенный государственный учетный номер здания, сооружения, объекта незавершенного строительства (кадастровый, инвентарный или условный номер)	-
3	Кадастровый номер земельного участка (земельных участков), в границах которого (которых) расположено здание, сооружение, объект незавершенного строительства	35:17:0303023:169
4	Номер кадастрового квартала (кадастровых кварталов), в пределах которого (которых) расположено здание, сооружение, объекта незавершенного строительства	35:17:0303023
5	Адрес здания, сооружения, объекта незавершенного строительства	Российская Федерация, Вологодская область, район Кичменгско-Городецкий, сельсовет Кичменгский, деревня Княжигора
	Местоположение здания, сооружения, объекта незавершенного строительства	-
	Дополнительные сведения о местоположении	-
6	Иные сведения	



**Описание местоположения здания, сооружения, объекта незавершенного строительства на земельном участке**

**1. Сведения о характерных точках контура  
вид объекта недвижимости (здание, сооружение, объект незавершенного строительства) здание  
кадастровый номер (обозначение) : 35:17:0102006:87**

**Зона № -**

Номер контура	Номера характерных точек контура	Существующие			Уточненные			Метод определения координат	Средняя квадратическая погрешность определения координат характерной точки (Mt), м	Формулы, примененные для расчета средней квадратической погрешности определения координат характерной точки (Mt), м
		Координаты, м		R, м	Координаты, м		R, м			
		X	Y		X	Y				
1	2	3	4	5	6	7	8	9	10	11
-	н4670	-	-	-	440179.54	4322467.78	-	Метод спутниковых геодезических измерений (определений)	0.10	Mt = 0.1, вычислено с помощью программного обеспечения EFT Field Survey
-	н4680	-	-	-	440177.86	4322473.91	-	Метод спутниковых геодезических измерений (определений)	0.10	Mt = 0.1, вычислено с помощью программного обеспечения EFT Field Survey
-	н4690	-	-	-	440179.40	4322474.33	-	Метод спутниковых геодезических измерений (определений)	0.10	Mt = 0.1, вычислено с помощью программного обеспечения EFT Field Survey
-	н4700	-	-	-	440178.96	4322475.97	-	Метод спутниковых геодезических измерений (определений)	0.10	Mt = 0.1, вычислено с помощью программного обеспечения EFT Field Survey

**1. Сведения о характерных точках контура  
вид объекта недвижимости (здание, сооружение, объект незавершенного строительства) здание  
кадастровый номер (обозначение) : 35:17:0102006:87**

-	н4710	-	-	-	440167 .64	43224 72.94	-	Метод спутниковых геодезических измерений (определений)	0.10	Mt = 0.1 , вычислено с помощью программного обеспечения EFT Field Survey
-	н4720	-	-	-	440169 .42	43224 65.09	-	Метод спутниковых геодезических измерений (определений)	0.10	Mt = 0.1 , вычислено с помощью программного обеспечения EFT Field Survey
-	н4730	-	-	-	440171 .97	43224 65.72	-	Метод спутниковых геодезических измерений (определений)	0.10	Mt = 0.1 , вычислено с помощью программного обеспечения EFT Field Survey
-	н4740	-	-	-	440172 .44	43224 63.67	-	Метод спутниковых геодезических измерений (определений)	0.10	Mt = 0.1 , вычислено с помощью программного обеспечения EFT Field Survey
-	н4750	-	-	-	440176 .10	43224 64.57	-	Метод спутниковых геодезических измерений (определений)	0.10	Mt = 0.1 , вычислено с помощью программного обеспечения EFT Field Survey
-	н4760	-	-	-	440175 .46	43224 66.77	-	Метод спутниковых геодезических измерений (определений)	0.10	Mt = 0.1 , вычислено с помощью программного обеспечения EFT Field Survey

**1. Сведения о характерных точках контура  
вид объекта недвижимости (здание, сооружение, объект незавершенного строительства) здание  
кадастровый номер (обозначение) : 35:17:0102006:87**

-	н4670	-	-	-	440179 .54	43224 67.78	-	Метод спутнико вых геодезич еских измерени й (определе ний)	0.10	Mt = 0.1 , вычислено с помощью программного обеспечения EFT Field Survey
---	-------	---	---	---	---------------	----------------	---	---	------	---

**2. Характеристики здания, сооружения, объекта незавершенного строительства с кадастровым  
номером (обозначением): 35:17:0102006:87**

№ п/п	Наименование характеристики	Значение характеристики
1	2	3
1	Вид объекта недвижимости	здание
2	Ранее присвоенный государственный учетный номер здания, сооружения, объекта незавершенного строительства (кадастровый, инвентарный или условный номер)	-
3	Кадастровый номер земельного участка (земельных участков), в границах которого (которых) расположено здание, сооружение, объект незавершенного строительства	35:17:0303023:14
4	Номер кадастрового квартала (кадастровых кварталов), в пределах которого (которых) расположено здание, сооружение, объекта незавершенного строительства	35:17:0303023
5	Адрес здания, сооружения, объекта незавершенного строительства	Российская Федерация, Вологодская область, район Кичменгско-Городецкий, сельсовет Кичменгский, деревня Княжигора
	Местоположение здания, сооружения, объекта незавершенного строительства	-
	Дополнительные сведения о местоположении	-
6	Иные сведения	

## Описание местоположения здания, сооружения, объекта незавершенного строительства на земельном участке

**1. Сведения о характерных точках контура  
вид объекта недвижимости (здание, сооружение, объект незавершенного строительства) здание  
кадастровый номер (обозначение) : 35:17:0301001:59**

Зона № -

Номер контура	Номера характерных точек контура	Существующие			Уточненные			Метод определения координат	Средняя квадратическая погрешность определения координат характерной точки (Mt), м	Формулы, примененные для расчета средней квадратической погрешности определения координат характерной точки (Mt), м
		Координаты, м		R, м	Координаты, м		R, м			
		X	Y		X	Y				
1	2	3	4	5	6	7	8	9	10	11
-	н4770	-	-	-	440052.81	432249.86	-	Метод спутниковых геодезических измерений (определений)	0.10	Mt = 0.1, вычислено с помощью программного обеспечения EFT Field Survey
-	н4780	-	-	-	440053.42	4322503.52	-	Метод спутниковых геодезических измерений (определений)	0.10	Mt = 0.1, вычислено с помощью программного обеспечения EFT Field Survey
-	н4790	-	-	-	440054.63	4322503.36	-	Метод спутниковых геодезических измерений (определений)	0.10	Mt = 0.1, вычислено с помощью программного обеспечения EFT Field Survey
-	н4800	-	-	-	440055.41	4322509.08	-	Метод спутниковых геодезических измерений (определений)	0.10	Mt = 0.1, вычислено с помощью программного обеспечения EFT Field Survey

**1. Сведения о характерных точках контура  
вид объекта недвижимости (здание, сооружение, объект незавершенного строительства) здание  
кадастровый номер (обозначение) : 35:17:0301001:59**

-	н4810	-	-	-	440053 .23	43225 09.45	-	Метод спутниковых геодезических измерений (определений)	0.10	Mt = 0.1 , вычислено с помощью программного обеспечения EFT Field Survey
-	н4820	-	-	-	440052 .99	43225 08.07	-	Метод спутниковых геодезических измерений (определений)	0.10	Mt = 0.1 , вычислено с помощью программного обеспечения EFT Field Survey
-	н4830	-	-	-	440043 .10	43225 09.79	-	Метод спутниковых геодезических измерений (определений)	0.10	Mt = 0.1 , вычислено с помощью программного обеспечения EFT Field Survey
-	н4840	-	-	-	440041 .68	43225 01.71	-	Метод спутниковых геодезических измерений (определений)	0.10	Mt = 0.1 , вычислено с помощью программного обеспечения EFT Field Survey
-	н4770	-	-	-	440052 .81	43224 99.86	-	Метод спутниковых геодезических измерений (определений)	0.10	Mt = 0.1 , вычислено с помощью программного обеспечения EFT Field Survey

**2. Характеристики здания, сооружения, объекта незавершенного строительства с кадастровым номером (обозначением): 35:17:0301001:59**

№ п/п	Наименование характеристики	Значение характеристики
1	2	3
1	Вид объекта недвижимости	здание
2	Ранее присвоенный государственный учетный номер здания, сооружения, объекта незавершенного строительства (кадастровый, инвентарный или условный номер)	-

3	Кадастровый номер земельного участка (земельных участков), в границах которого (которых) расположено здание, сооружение, объект незавершенного строительства	35:17:0301001:1
4	Номер кадастрового квартала (кадастровых кварталов), в пределах которого (которых) расположено здание, сооружение, объекта незавершенного строительства	35:17:0303023
5	Адрес здания, сооружения, объекта незавершенного строительства	Российская Федерация, Вологодская область, район Кичменгско-Городецкий, сельсовет Кичменгский, деревня Княжигора
	Местоположение здания, сооружения, объекта незавершенного строительства	-
	Дополнительные сведения о местоположении	-
6	Иные сведения	

## Описание местоположения здания, сооружения, объекта незавершенного строительства на земельном участке

**1. Сведения о характерных точках контура  
вид объекта недвижимости (здание, сооружение, объект незавершенного строительства) здание  
кадастровый номер (обозначение) : 35:17:0301001:65**

Зона № -

Номер контура	Номера характерных точек контура	Существующие			Уточненные			Метод определения координат	Средняя квадратическая погрешность определения координат характерной точки (Mt), м	Формулы, примененные для расчета средней квадратической погрешности определения координат характерной точки (Mt), м
		Координаты, м		R, м	Координаты, м		R, м			
		X	Y		X	Y				
1	2	3	4	5	6	7	8	9	10	11
-	н4850	-	-	-	440139.06	4322304.80	-	Метод спутниковых геодезических измерений (определений)	0.10	Mt = 0.1, вычислено с помощью программного обеспечения EFT Field Survey
-	н4860	-	-	-	440138.32	4322308.23	-	Метод спутниковых геодезических измерений (определений)	0.10	Mt = 0.1, вычислено с помощью программного обеспечения EFT Field Survey
-	н4870	-	-	-	440142.16	4322308.98	-	Метод спутниковых геодезических измерений (определений)	0.10	Mt = 0.1, вычислено с помощью программного обеспечения EFT Field Survey
-	н4880	-	-	-	440139.98	4322317.95	-	Метод спутниковых геодезических измерений (определений)	0.10	Mt = 0.1, вычислено с помощью программного обеспечения EFT Field Survey

**1. Сведения о характерных точках контура  
вид объекта недвижимости (здание, сооружение, объект незавершенного строительства) здание  
кадастровый номер (обозначение) : 35:17:0301001:65**

-	н489О	-	-	-	440136 .02	43223 16.98	-	Метод спутниковых геодезических измерений (определений)	0.10	Mt = 0.1 , вычислено с помощью программного обеспечения EFT Field Survey
-	н490О	-	-	-	440136 .61	43223 13.95	-	Метод спутниковых геодезических измерений (определений)	0.10	Mt = 0.1 , вычислено с помощью программного обеспечения EFT Field Survey
-	н491О	-	-	-	440120 .62	43223 10.54	-	Метод спутниковых геодезических измерений (определений)	0.10	Mt = 0.1 , вычислено с помощью программного обеспечения EFT Field Survey
-	н492О	-	-	-	440119 .80	43223 14.28	-	Метод спутниковых геодезических измерений (определений)	0.10	Mt = 0.1 , вычислено с помощью программного обеспечения EFT Field Survey
-	н493О	-	-	-	440115 .70	43223 13.31	-	Метод спутниковых геодезических измерений (определений)	0.10	Mt = 0.1 , вычислено с помощью программного обеспечения EFT Field Survey
-	н494О	-	-	-	440118 .74	43223 00.12	-	Метод спутниковых геодезических измерений (определений)	0.10	Mt = 0.1 , вычислено с помощью программного обеспечения EFT Field Survey



**1. Сведения о характерных точках контура  
вид объекта недвижимости (здание, сооружение, объект незавершенного строительства) здание  
кадастровый номер (обозначение) : 35:17:0301001:65**

-	н4850	-	-	-	440139 .06	43223 04.80	-	Метод спутнико вых геодезич еских измерени й (определе ний)	0.10	Mt = 0.1 , вычислено с помощью программного обеспечения EFT Field Survey
---	-------	---	---	---	---------------	----------------	---	---	------	---

**2. Характеристики здания, сооружения, объекта незавершенного строительства с кадастровым  
номером (обозначением): 35:17:0301001:65**

№ п/п	Наименование характеристики	Значение характеристики
1	2	3
1	Вид объекта недвижимости	здание
2	Ранее присвоенный государственный учетный номер здания, сооружения, объекта незавершенного строительства (кадастровый, инвентарный или условный номер)	-
3	Кадастровый номер земельного участка (земельных участков), в границах которого (которых) расположено здание, сооружение, объект незавершенного строительства	-
4	Номер кадастрового квартала (кадастровых кварталов), в пределах которого (которых) расположено здание, сооружение, объекта незавершенного строительства	35:17:0303023
5	Адрес здания, сооружения, объекта незавершенного строительства	Российская Федерация, Вологодская область, район Кичменгско-Городецкий, сельсовет Кичменгский, деревня Княжигора
	Местоположение здания, сооружения, объекта незавершенного строительства	-
	Дополнительные сведения о местоположении	-
6	Иные сведения	

**Описание местоположения здания, сооружения, объекта незавершенного строительства на земельном участке**

**1. Сведения о характерных точках контура  
вид объекта недвижимости (здание, сооружение, объект незавершенного строительства) здание  
кадастровый номер (обозначение) : 35:17:0301001:66**

Зона № -

Номер контура	Номера характерных точек контура	Существующие			Уточненные			Метод определения координат	Средняя квадратическая погрешность определения координат характерной точки (Mt), м	Формулы, примененные для расчета средней квадратической погрешности определения координат характерной точки (Mt), м
		Координаты, м		R, м	Координаты, м		R, м			
		X	Y		X	Y				
1	2	3	4	5	6	7	8	9	10	11
-	н4950	-	-	-	440063.66	4322287.84	-	Метод спутниковых геодезических измерений (определений)	0.10	Mt = 0.1, вычислено с помощью программного обеспечения EFT Field Survey
-	н4960	-	-	-	440062.87	4322291.45	-	Метод спутниковых геодезических измерений (определений)	0.10	Mt = 0.1, вычислено с помощью программного обеспечения EFT Field Survey
-	н4970	-	-	-	440066.60	4322292.18	-	Метод спутниковых геодезических измерений (определений)	0.10	Mt = 0.1, вычислено с помощью программного обеспечения EFT Field Survey
-	н4980	-	-	-	440064.64	4322301.29	-	Метод спутниковых геодезических измерений (определений)	0.10	Mt = 0.1, вычислено с помощью программного обеспечения EFT Field Survey

**1. Сведения о характерных точках контура  
вид объекта недвижимости (здание, сооружение, объект незавершенного строительства) здание  
кадастровый номер (обозначение) : 35:17:0301001:66**

-	н499О	-	-	-	440060 .98	43223 00.54	-	Метод спутниковых геодезических измерений (определений)	0.10	Mt = 0.1 , вычислено с помощью программного обеспечения EFT Field Survey
-	н500О	-	-	-	440061 .65	43222 97.12	-	Метод спутниковых геодезических измерений (определений)	0.10	Mt = 0.1 , вычислено с помощью программного обеспечения EFT Field Survey
-	н501О	-	-	-	440044 .98	43222 93.34	-	Метод спутниковых геодезических измерений (определений)	0.10	Mt = 0.1 , вычислено с помощью программного обеспечения EFT Field Survey
-	н502О	-	-	-	440044 .16	43222 97.03	-	Метод спутниковых геодезических измерений (определений)	0.10	Mt = 0.1 , вычислено с помощью программного обеспечения EFT Field Survey
-	н503О	-	-	-	440040 .15	43222 96.23	-	Метод спутниковых геодезических измерений (определений)	0.10	Mt = 0.1 , вычислено с помощью программного обеспечения EFT Field Survey
-	н504О	-	-	-	440042 .18	43222 86.26	-	Метод спутниковых геодезических измерений (определений)	0.10	Mt = 0.1 , вычислено с помощью программного обеспечения EFT Field Survey

**1. Сведения о характерных точках контура  
вид объекта недвижимости (здание, сооружение, объект незавершенного строительства) здание  
кадастровый номер (обозначение) : 35:17:0301001:66**

-	н5050	-	-	-	440046 .12	43222 87.09	-	Метод спутниковых геодезических измерений (определений)	0.10	Mt = 0.1 , вычислено с помощью программного обеспечения EFT Field Survey
-	н5060	-	-	-	440046 .78	43222 83.89	-	Метод спутниковых геодезических измерений (определений)	0.10	Mt = 0.1 , вычислено с помощью программного обеспечения EFT Field Survey
-	н4950	-	-	-	440063 .66	43222 87.84	-	Метод спутниковых геодезических измерений (определений)	0.10	Mt = 0.1 , вычислено с помощью программного обеспечения EFT Field Survey

**2. Характеристики здания, сооружения, объекта незавершенного строительства с кадастровым номером (обозначением): 35:17:0301001:66**

№ п/п	Наименование характеристики	Значение характеристики
1	2	3
1	Вид объекта недвижимости	здание
2	Ранее присвоенный государственный учетный номер здания, сооружения, объекта незавершенного строительства (кадастровый, инвентарный или условный номер)	-
3	Кадастровый номер земельного участка (земельных участков), в границах которого (которых) расположено здание, сооружение, объект незавершенного строительства	-
4	Номер кадастрового квартала (кадастровых кварталов), в пределах которого (которых) расположено здание, сооружение, объекта незавершенного строительства	35:17:0303023
5	Адрес здания, сооружения, объекта незавершенного строительства	Российская Федерация, Вологодская область, район Кичменгско-Городецкий, сельсовет Кичменгский, деревня Княжигора
	Местоположение здания, сооружения, объекта незавершенного строительства	-
	Дополнительные сведения о местоположении	-
6	Иные сведения	

**Описание местоположения здания, сооружения, объекта незавершенного строительства на земельном участке**

**1. Сведения о характерных точках контура  
вид объекта недвижимости (здание, сооружение, объект незавершенного строительства) здание  
кадастровый номер (обозначение) : 35:17:0301001:67**

Зона № -

Номер контура	Номера характерных точек контура	Существующие			Уточненные			Метод определения координат	Средняя квадратическая погрешность определения координат характерной точки (Mt), м	Формулы, примененные для расчета средней квадратической погрешности определения координат характерной точки (Mt), м
		Координаты, м		R, м	Координаты, м		R, м			
		X	Y		X	Y				
1	2	3	4	5	6	7	8	9	10	11
-	н5070	-	-	-	439858.93	4322178.55	-	Метод спутниковых геодезических измерений (определений)	0.10	Mt = 0.1, вычислено с помощью программного обеспечения EFT Field Survey
-	н5080	-	-	-	439860.73	4322189.45	-	Метод спутниковых геодезических измерений (определений)	0.10	Mt = 0.1, вычислено с помощью программного обеспечения EFT Field Survey
-	н5090	-	-	-	439857.14	4322190.08	-	Метод спутниковых геодезических измерений (определений)	0.10	Mt = 0.1, вычислено с помощью программного обеспечения EFT Field Survey
-	н5100	-	-	-	439856.73	4322187.61	-	Метод спутниковых геодезических измерений (определений)	0.10	Mt = 0.1, вычислено с помощью программного обеспечения EFT Field Survey

**1. Сведения о характерных точках контура  
вид объекта недвижимости (здание, сооружение, объект незавершенного строительства) здание  
кадастровый номер (обозначение) : 35:17:0301001:67**

-	н5110	-	-	-	439848 .19	43221 89.12	-	Метод спутниковых геодезических измерений (определений)	0.10	Mt = 0.1 , вычислено с помощью программного обеспечения EFT Field Survey
-	н5120	-	-	-	439846 .69	43221 80.66	-	Метод спутниковых геодезических измерений (определений)	0.10	Mt = 0.1 , вычислено с помощью программного обеспечения EFT Field Survey
-	н5070	-	-	-	439858 .93	43221 78.55	-	Метод спутниковых геодезических измерений (определений)	0.10	Mt = 0.1 , вычислено с помощью программного обеспечения EFT Field Survey

**2. Характеристики здания, сооружения, объекта незавершенного строительства с кадастровым номером (обозначением): 35:17:0301001:67**

№ п/п	Наименование характеристики	Значение характеристики
1	2	3
1	Вид объекта недвижимости	здание
2	Ранее присвоенный государственный учетный номер здания, сооружения, объекта незавершенного строительства (кадастровый, инвентарный или условный номер)	-
3	Кадастровый номер земельного участка (земельных участков), в границах которого (которых) расположено здание, сооружение, объект незавершенного строительства	-
4	Номер кадастрового квартала (кадастровых кварталов), в пределах которого (которых) расположено здание, сооружение, объекта незавершенного строительства	35:17:0303023
5	Адрес здания, сооружения, объекта незавершенного строительства	Российская Федерация, Вологодская область, район Кичменгско-Городецкий, сельсовет Кичменгский, деревня Княжигора
	Местоположение здания, сооружения, объекта незавершенного строительства	-
	Дополнительные сведения о местоположении	-
6	Иные сведения	

**Описание местоположения здания, сооружения, объекта незавершенного строительства на земельном участке**

**1. Сведения о характерных точках контура  
вид объекта недвижимости (здание, сооружение, объект незавершенного строительства) здание  
кадастровый номер (обозначение) : 35:17:0301001:69**

Зона № -

Номер контура	Номера характерных точек контура	Существующие			Уточненные			Метод определения координат	Средняя квадратическая погрешность определения координат характерной точки (Mt), м	Формулы, примененные для расчета средней квадратической погрешности определения координат характерной точки (Mt), м
		Координаты, м		R, м	Координаты, м		R, м			
		X	Y		X	Y				
1	2	3	4	5	6	7	8	9	10	11
-	н5130	-	-	-	440052.94	4322360.85	-	Метод спутниковых геодезических измерений (определений)	0.10	Mt = 0.1, вычислено с помощью программного обеспечения EFT Field Survey
-	н5140	-	-	-	440049.88	4322374.16	-	Метод спутниковых геодезических измерений (определений)	0.10	Mt = 0.1, вычислено с помощью программного обеспечения EFT Field Survey
-	н5150	-	-	-	440028.95	4322369.46	-	Метод спутниковых геодезических измерений (определений)	0.10	Mt = 0.1, вычислено с помощью программного обеспечения EFT Field Survey
-	н5160	-	-	-	440029.66	4322365.99	-	Метод спутниковых геодезических измерений (определений)	0.10	Mt = 0.1, вычислено с помощью программного обеспечения EFT Field Survey

**1. Сведения о характерных точках контура  
вид объекта недвижимости (здание, сооружение, объект незавершенного строительства) здание  
кадастровый номер (обозначение) : 35:17:0301001:69**

-	н5170	-	-	-	440026 .12	43223 65.21	-	Метод спутниковых геодезических измерений (определений)	0.10	Mt = 0.1 , вычислено с помощью программного обеспечения EFT Field Survey
-	н5180	-	-	-	440027 .93	43223 55.41	-	Метод спутниковых геодезических измерений (определений)	0.10	Mt = 0.1 , вычислено с помощью программного обеспечения EFT Field Survey
-	н5190	-	-	-	440031 .98	43223 56.15	-	Метод спутниковых геодезических измерений (определений)	0.10	Mt = 0.1 , вычислено с помощью программного обеспечения EFT Field Survey
-	н5200	-	-	-	440031 .26	43223 60.03	-	Метод спутниковых геодезических измерений (определений)	0.10	Mt = 0.1 , вычислено с помощью программного обеспечения EFT Field Survey
-	н5210	-	-	-	440048 .26	43223 63.77	-	Метод спутниковых геодезических измерений (определений)	0.10	Mt = 0.1 , вычислено с помощью программного обеспечения EFT Field Survey
-	н5220	-	-	-	440049 .07	43223 59.84	-	Метод спутниковых геодезических измерений (определений)	0.10	Mt = 0.1 , вычислено с помощью программного обеспечения EFT Field Survey



**1. Сведения о характерных точках контура  
вид объекта недвижимости (здание, сооружение, объект незавершенного строительства) здание  
кадастровый номер (обозначение) : 35:17:0301001:69**

-	н5130	-	-	-	440052 .94	43223 60.85	-	Метод спутнико вых геодезич еских измерени й (определе ний)	0.10	Mt = 0.1 , вычислено с помощью программного обеспечения EFT Field Survey
---	-------	---	---	---	---------------	----------------	---	---	------	---

**2. Характеристики здания, сооружения, объекта незавершенного строительства с кадастровым  
номером (обозначением): 35:17:0301001:69**

№ п/п	Наименование характеристики	Значение характеристики
1	2	3
1	Вид объекта недвижимости	здание
2	Ранее присвоенный государственный учетный номер здания, сооружения, объекта незавершенного строительства (кадастровый, инвентарный или условный номер)	-
3	Кадастровый номер земельного участка (земельных участков), в границах которого (которых) расположено здание, сооружение, объект незавершенного строительства	35:17:0303023:79
4	Номер кадастрового квартала (кадастровых кварталов), в пределах которого (которых) расположено здание, сооружение, объекта незавершенного строительства	35:17:0303023
5	Адрес здания, сооружения, объекта незавершенного строительства	Российская Федерация, Вологодская область, район Кичменгско-Городецкий, сельсовет Кичменгский, деревня Княжигора
	Местоположение здания, сооружения, объекта незавершенного строительства	-
	Дополнительные сведения о местоположении	-
6	Иные сведения	

**Описание местоположения здания, сооружения, объекта незавершенного строительства на земельном участке**

**1. Сведения о характерных точках контура  
вид объекта недвижимости (здание, сооружение, объект незавершенного строительства) здание  
кадастровый номер (обозначение) : 35:17:0301001:76**

Зона № -

Номер контура	Номера характерных точек контура	Существующие			Уточненные			Метод определения координат	Средняя квадратическая погрешность определения координат характерной точки (Mt), м	Формулы, примененные для расчета средней квадратической погрешности определения координат характерной точки (Mt), м
		Координаты, м		R, м	Координаты, м		R, м			
		X	Y		X	Y				
1	2	3	4	5	6	7	8	9	10	11
-	н5230	-	-	-	439792.82	4322369.75	-	Метод спутниковых геодезических измерений (определений)	0.10	Mt = 0.1, вычислено с помощью программного обеспечения EFT Field Survey
-	н5240	-	-	-	439790.82	4322382.31	-	Метод спутниковых геодезических измерений (определений)	0.10	Mt = 0.1, вычислено с помощью программного обеспечения EFT Field Survey
-	н5250	-	-	-	439778.96	4322380.54	-	Метод спутниковых геодезических измерений (определений)	0.10	Mt = 0.1, вычислено с помощью программного обеспечения EFT Field Survey
-	н5260	-	-	-	439781.20	4322367.69	-	Метод спутниковых геодезических измерений (определений)	0.10	Mt = 0.1, вычислено с помощью программного обеспечения EFT Field Survey

**1. Сведения о характерных точках контура  
вид объекта недвижимости (здание, сооружение, объект незавершенного строительства) здание  
кадастровый номер (обозначение) : 35:17:0301001:76**

-	н5230	-	-	-	439792 .82	43223 69.75	-	Метод спутнико вых геодезич еских измерени й (определе ний)	0.10	Mt = 0.1 , вычислено с помощью программного обеспечения EFT Field Survey
---	-------	---	---	---	---------------	----------------	---	---	------	---

**2. Характеристики здания, сооружения, объекта незавершенного строительства с кадастровым  
номером (обозначением): 35:17:0301001:76**

№ п/п	Наименование характеристики	Значение характеристики
1	2	3
1	Вид объекта недвижимости	здание
2	Ранее присвоенный государственный учетный номер здания, сооружения, объекта незавершенного строительства (кадастровый, инвентарный или условный номер)	-
3	Кадастровый номер земельного участка (земельных участков), в границах которого (которых) расположено здание, сооружение, объект незавершенного строительства	35:17:0303023:33
4	Номер кадастрового квартала (кадастровых кварталов), в пределах которого (которых) расположено здание, сооружение, объекта незавершенного строительства	35:17:0303023
5	Адрес здания, сооружения, объекта незавершенного строительства	Российская Федерация, Вологодская область, район Кичменгско-Городецкий, сельсовет Кичменгский, деревня Княжигора
	Местоположение здания, сооружения, объекта незавершенного строительства	-
	Дополнительные сведения о местоположении	-
6	Иные сведения	

## Описание местоположения здания, сооружения, объекта незавершенного строительства на земельном участке

**1. Сведения о характерных точках контура  
вид объекта недвижимости (здание, сооружение, объект незавершенного строительства) здание  
кадастровый номер (обозначение) : 35:17:0301001:77**

Зона № -

Номер контура	Номера характерных точек контура	Существующие			Уточненные			Метод определения координат	Средняя квадратическая погрешность определения координат характерной точки (Mt), м	Формулы, примененные для расчета средней квадратической погрешности определения координат характерной точки (Mt), м
		Координаты, м		R, м	Координаты, м		R, м			
		X	Y		X	Y				
1	2	3	4	5	6	7	8	9	10	11
-	н5270	-	-	-	439783.08	4321906.32	-	Метод спутниковых геодезических измерений (определений)	0.10	Mt = 0.1, вычислено с помощью программного обеспечения EFT Field Survey
-	н5280	-	-	-	439785.70	4321924.69	-	Метод спутниковых геодезических измерений (определений)	0.10	Mt = 0.1, вычислено с помощью программного обеспечения EFT Field Survey
-	н5290	-	-	-	439778.85	4321925.64	-	Метод спутниковых геодезических измерений (определений)	0.10	Mt = 0.1, вычислено с помощью программного обеспечения EFT Field Survey
-	н5300	-	-	-	439776.23	4321907.28	-	Метод спутниковых геодезических измерений (определений)	0.10	Mt = 0.1, вычислено с помощью программного обеспечения EFT Field Survey

**1. Сведения о характерных точках контура  
вид объекта недвижимости (здание, сооружение, объект незавершенного строительства) здание  
кадастровый номер (обозначение) : 35:17:0301001:77**

-	н5270	-	-	-	439783 .08	43219 06.32	-	Метод спутнико вых геодезич еских измерени й (определе ний)	0.10	Mt = 0.1 , вычислено с помощью программного обеспечения EFT Field Survey
---	-------	---	---	---	---------------	----------------	---	---	------	---

**2. Характеристики здания, сооружения, объекта незавершенного строительства с кадастровым  
номером (обозначением): 35:17:0301001:77**

№ п/п	Наименование характеристики	Значение характеристики
1	2	3
1	Вид объекта недвижимости	здание
2	Ранее присвоенный государственный учетный номер здания, сооружения, объекта незавершенного строительства (кадастровый, инвентарный или условный номер)	-
3	Кадастровый номер земельного участка (земельных участков), в границах которого (которых) расположено здание, сооружение, объект незавершенного строительства	35:17:0303023:6
4	Номер кадастрового квартала (кадастровых кварталов), в пределах которого (которых) расположено здание, сооружение, объекта незавершенного строительства	35:17:0303023
5	Адрес здания, сооружения, объекта незавершенного строительства	Российская Федерация, Вологодская область, район Кичменгско-Городецкий, сельсовет Кичменгский, деревня Княжигора
	Местоположение здания, сооружения, объекта незавершенного строительства	-
	Дополнительные сведения о местоположении	-
6	Иные сведения	

**Описание местоположения здания, сооружения, объекта незавершенного строительства на земельном участке**

**1. Сведения о характерных точках контура  
вид объекта недвижимости (здание, сооружение, объект незавершенного строительства) здание  
кадастровый номер (обозначение) : 35:17:0301002:55**

Зона № -

Номер контура	Номера характерных точек контура	Существующие			Уточненные			Метод определения координат	Средняя квадратическая погрешность определения координат характерной точки (Mt), м	Формулы, примененные для расчета средней квадратической погрешности определения координат характерной точки (Mt), м
		Координаты, м		R, м	Координаты, м		R, м			
		X	Y		X	Y				
1	2	3	4	5	6	7	8	9	10	11
-	н531О	-	-	-	440164.20	4322518.36	-	Метод спутниковых геодезических измерений (определений)	0.10	Mt = 0.1, вычислено с помощью программного обеспечения EFT Field Survey
-	н532О	-	-	-	440163.81	4322520.33	-	Метод спутниковых геодезических измерений (определений)	0.10	Mt = 0.1, вычислено с помощью программного обеспечения EFT Field Survey
-	н533О	-	-	-	440167.34	4322521.25	-	Метод спутниковых геодезических измерений (определений)	0.10	Mt = 0.1, вычислено с помощью программного обеспечения EFT Field Survey
-	н534О	-	-	-	440166.46	4322524.86	-	Метод спутниковых геодезических измерений (определений)	0.10	Mt = 0.1, вычислено с помощью программного обеспечения EFT Field Survey

**1. Сведения о характерных точках контура  
вид объекта недвижимости (здание, сооружение, объект незавершенного строительства) здание  
кадастровый номер (обозначение) : 35:17:0301002:55**

-	н5350	-	-	-	440167 .62	43225 25.16	-	Метод спутниковых геодезических измерений (определений)	0.10	Mt = 0.1 , вычислено с помощью программного обеспечения EFT Field Survey
-	н5360	-	-	-	440166 .60	43225 29.44	-	Метод спутниковых геодезических измерений (определений)	0.10	Mt = 0.1 , вычислено с помощью программного обеспечения EFT Field Survey
-	н5370	-	-	-	440154 .68	43225 26.70	-	Метод спутниковых геодезических измерений (определений)	0.10	Mt = 0.1 , вычислено с помощью программного обеспечения EFT Field Survey
-	н5380	-	-	-	440156 .56	43225 18.69	-	Метод спутниковых геодезических измерений (определений)	0.10	Mt = 0.1 , вычислено с помощью программного обеспечения EFT Field Survey
-	н5390	-	-	-	440159 .89	43225 19.47	-	Метод спутниковых геодезических измерений (определений)	0.10	Mt = 0.1 , вычислено с помощью программного обеспечения EFT Field Survey
-	н5400	-	-	-	440160 .39	43225 17.38	-	Метод спутниковых геодезических измерений (определений)	0.10	Mt = 0.1 , вычислено с помощью программного обеспечения EFT Field Survey

**1. Сведения о характерных точках контура  
вид объекта недвижимости (здание, сооружение, объект незавершенного строительства) здание  
кадастровый номер (обозначение) : 35:17:0301002:55**

-	н531О	-	-	-	440164 .20	43225 18.36	-	Метод спутнико вых геодезич еских измерени й (определе ний)	0.10	Mt = 0.1 , вычислено с помощью программного обеспечения EFT Field Survey
---	-------	---	---	---	---------------	----------------	---	---	------	---

**2. Характеристики здания, сооружения, объекта незавершенного строительства с кадастровым  
номером (обозначением): 35:17:0301002:55**

№ п/п	Наименование характеристики	Значение характеристики
1	2	3
1	Вид объекта недвижимости	здание
2	Ранее присвоенный государственный учетный номер здания, сооружения, объекта незавершенного строительства (кадастровый, инвентарный или условный номер)	-
3	Кадастровый номер земельного участка (земельных участков), в границах которого (которых) расположено здание, сооружение, объект незавершенного строительства	35:17:0303023:21
4	Номер кадастрового квартала (кадастровых кварталов), в пределах которого (которых) расположено здание, сооружение, объекта незавершенного строительства	35:17:0303023
5	Адрес здания, сооружения, объекта незавершенного строительства	Российская Федерация, Вологодская область, район Кичменгско-Городецкий, сельсовет Кичменгский, деревня Княжигора
	Местоположение здания, сооружения, объекта незавершенного строительства	-
	Дополнительные сведения о местоположении	-
6	Иные сведения	



**Сведения о зданиях, сооружениях, объектах незавершенного строительства, необходимые для исправления реестровых ошибок в сведениях об описании их местоположения**

**1. Сведения о характерных точках контура здания, сооружения, объекта незавершенного строительства с кадастровым номером 35:17:0303023:102**

Зона № -

Номер контура	Номера характерных точек контура	Существующие			Уточненные			Метод определения координат	Средняя квадратическая погрешность определения координат характерной точки (Mt), м	Формулы, примененные для расчета средней квадратической погрешности определения координат характерной точки (Mt), м
		Координаты, м		R, м	Координаты, м		R, м			
		X	Y		X	Y				
1	2	3	4	5	6	7	8	9	10	11
-	109	4398 11.41	4322 514. 30	-	4398 10.12	4322 513. 67	-	Метод спутниковых геодезических измерений (определений)	0.10	Mt = 0.1 , вычислено с помощью программного обеспечения EFT Field Survey
-	110	4398 12.22	4322 523. 66	-	4398 10.93	4322 523. 03	-	Метод спутниковых геодезических измерений (определений)	0.10	Mt = 0.1 , вычислено с помощью программного обеспечения EFT Field Survey
-	111	4397 97.80	4322 524. 91	-	4397 96.51	4322 524. 28	-	Метод спутниковых геодезических измерений (определений)	0.10	Mt = 0.1 , вычислено с помощью программного обеспечения EFT Field Survey
-	112	4397 97.23	4322 518. 25	-	4397 95.94	4322 517. 62	-	Метод спутниковых геодезических измерений (определений)	0.10	Mt = 0.1 , вычислено с помощью программного обеспечения EFT Field Survey
-	113	4398 01.89	4322 517. 85	-	4398 00.60	4322 517. 22	-	Метод спутниковых геодезических измерений (определений)	0.10	Mt = 0.1 , вычислено с помощью программного обеспечения EFT Field Survey
-	114	4398 01.65	4322 515. 14	-	4398 00.36	4322 514. 51	-	Метод спутниковых геодезических измерений (определений)	0.10	Mt = 0.1 , вычислено с помощью программного обеспечения EFT Field Survey
-	109	4398 11.41	4322 514. 30	-	4398 10.12	4322 513. 67	-	Метод спутниковых геодезических измерений (определений)	0.10	Mt = 0.1 , вычислено с помощью программного обеспечения EFT Field Survey

**Сведения о зданиях, сооружениях, объектах незавершенного строительства, необходимые для исправления реестровых ошибок в сведениях об описании их местоположения**

**2. Иные сведения о здании, сооружении, объекте незавершенного строительства с кадастровым номером: 35:17:0303023:102**

1. В ходе проведения комплексных кадастровых работ была выявлена реестровая ошибка в местоположении границ данного объекта капитального строительства. Ошибка заключается в несоответствии границ, сведения о которых содержатся в ЕГРН, фактическому местоположению ОКСа. Причина реестровой ошибки в неправильном выполнении геодезических работ, вследствие чего не верно определены координаты характерных точек ОКСа. Объект капитального строительства с кадастровым номером 35:17:0303023:102 расположен на земельном участке с кадастровым номером 35:17:0303023:45.

**Сведения о зданиях, сооружениях, объектах незавершенного строительства, необходимые для исправления реестровых ошибок в сведениях об описании их местоположения**

**1. Сведения о характерных точках контура здания, сооружения, объекта незавершенного строительства с кадастровым номером 35:17:0303023:166**

Зона № -

Номер контура	Номера характерных точек контура	Существующие			Уточненные			Метод определения координат	Средняя квадратическая погрешность определения координат характерной точки (Mt), м	Формулы, примененные для расчета средней квадратической погрешности определения координат характерной точки (Mt), м
		Координаты, м		R, м	Координаты, м		R, м			
		X	Y		X	Y				
1	2	3	4	5	6	7	8	9	10	11
-	115	4397 93.97	4321 954. 10	-	4397 97.66	4321 951. 30	-	Метод спутниковых геодезических измерений (определений)	0.10	Mt = 0.1 , вычислено с помощью программного обеспечения EFT Field Survey
-	116	4397 94.76	4321 960. 44	-	4397 98.45	4321 957. 64	-	Метод спутниковых геодезических измерений (определений)	0.10	Mt = 0.1 , вычислено с помощью программного обеспечения EFT Field Survey
-	117	4397 83.47	4321 961. 84	-	4397 87.16	4321 959. 04	-	Метод спутниковых геодезических измерений (определений)	0.10	Mt = 0.1 , вычислено с помощью программного обеспечения EFT Field Survey
-	118	4397 82.68	4321 955. 50	-	4397 86.37	4321 952. 70	-	Метод спутниковых геодезических измерений (определений)	0.10	Mt = 0.1 , вычислено с помощью программного обеспечения EFT Field Survey
-	115	4397 93.97	4321 954. 10	-	4397 97.66	4321 951. 30	-	Метод спутниковых геодезических измерений (определений)	0.10	Mt = 0.1 , вычислено с помощью программного обеспечения EFT Field Survey

**2. Иные сведения о здании, сооружении, объекте незавершенного строительства с кадастровым номером: 35:17:0303023:166**

1. В ходе проведения комплексных кадастровых работ была выявлена реестровая ошибка в местоположении границ данного объекта капитального строительства. Ошибка заключается в несоответствии границ, сведения о которых содержатся в ЕГРН, фактическому местоположению ОКСа. Причина реестровой ошибки в неправильном выполнении геодезических работ, вследствие чего не верно определены координаты характерных точек ОКСа. Объект капитального строительства с кадастровым номером 35:17:0303023:166 расположен на земельном участке с кадастровым номером 35:17:0101023:64.



Схема границ земельных участков, контуров зданий, сооружений, объектов незавершенного строительства

- :1 - Уточняемый земельный участок
- :102 - Кадастровый номер здания
- :99 -
-  - Часть контура, образованного проекцией вновь образованного наземного конструктивного элемента здания, сооружения, объекта незавершенного строительства
-  - Часть контура, образованного проекцией существующего наземного конструктивного элемента здания, сооружения, объекта незавершенного строительства
-  - Граница зоны с особыми условиями
-  - Граница кадастрового квартала

Схема границ земельных участков, контуров зданий, сооружений, объектов незавершенного строительства

Выносной лист I



Масштаб 1:1000

Условные обозначения

- - Вновь образованная часть границы, сведения о которой достаточны для определения ее местоположения
- - Существующая часть границы, имеющиеся в ЕГРН сведения о которой достаточны для определения ее местоположения
- - Характерная точка границы, сведения о которой позволяют однозначно определить ее положение на местности
- - Характерная точка контура здания, сооружения, объекта незавершенного строительства

## Схема границ земельных участков, контуров зданий, сооружений, объектов незавершенного строительства





- 1 - Обозначение характерной точки, местоположение которой не изменилось или было уточнено
- n1У - Обозначение новой характерной точки
- 2 - Кадастровый номер земельного участка
- :1 - Уточняемый земельный участок
- :102 - Кадастровый номер здания
- :99 -
-  - Часть контура, образованного проекцией вновь образованного наземного конструктивного элемента здания, сооружения, объекта незавершенного строительства
-  - Часть контура, образованного проекцией существующего наземного конструктивного элемента здания, сооружения, объекта незавершенного строительства
-  - Граница зоны с особыми условиями
-  - Граница кадастрового квартала

Схема границ земельных участков, контуров зданий, сооружений, объектов незавершенного строительства

Выносной лист 2







Масштаб 1:1000

Условные обозначения

- - Вновь образованная часть границы, сведения о которой достаточны для определения ее местоположения
- - Существующая часть границы, имеющиеся в ЕГРН сведения о которой достаточны для определения ее местоположения
- - Характерная точка границы, сведения о которой позволяют однозначно определить ее положение на местности
- - Характерная точка контура здания, сооружения, объекта незавершенного строительства



## Схема границ земельных участков, контуров зданий, сооружений, объектов незавершенного строительства

- 1 - Обозначение характерной точки, местоположение которой не изменилось или было уточнено
- n1У - Обозначение новой характерной точки
- 2 - Кадастровый номер земельного участка
- :1 - Уточняемый земельный участок
- :102 - Кадастровый номер здания
- :99 -
-  - Часть контура, образованного проекцией вновь образованного наземного конструктивного элемента здания, сооружения, объекта незавершенного строительства
-  - Часть контура, образованного проекцией существующего наземного конструктивного элемента здания, сооружения, объекта незавершенного строительства
-  - Граница зоны с особыми условиями
-  - Граница кадастрового квартала

# Схема границ земельных участков, контуров зданий, сооружений, объектов незавершенного строительства

Выносной лист 3



Масштаб 1:1000

## Условные обозначения

- - Вновь образованная часть границы, сведения о которой достаточны для определения ее местоположения
- - Существующая часть границы, имеющиеся в ЕГРН сведения о которой достаточны для определения ее местоположения
- - Характерная точка границы, сведения о которой позволяют однозначно определить ее положение на местности
- - Характерная точка контура здания, сооружения, объекта незавершенного строительства

## Схема границ земельных участков, контуров зданий, сооружений, объектов незавершенного строительства





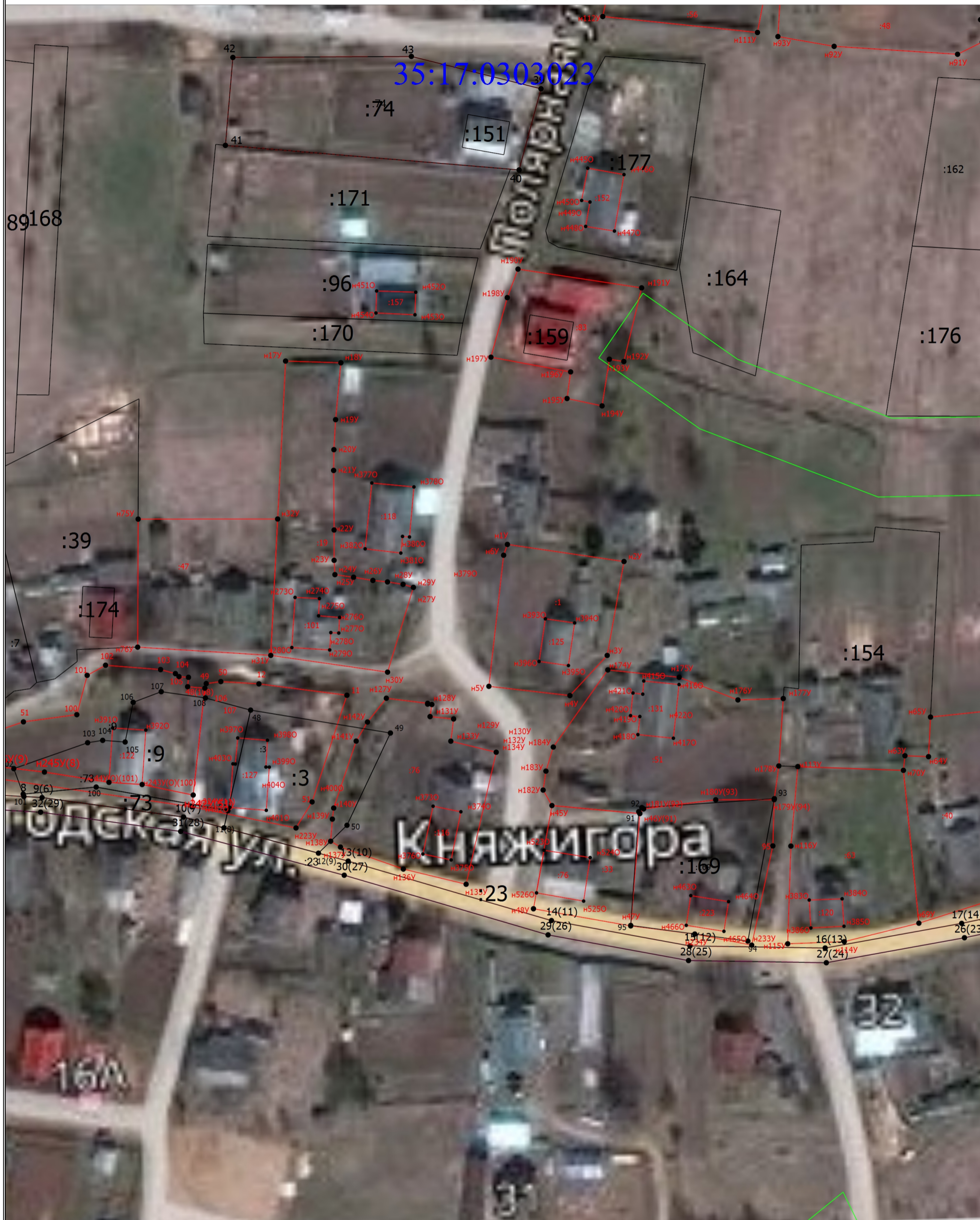
- 1 - Обозначение характерной точки, местоположение которой не изменилось или было уточнено
- n1У - Обозначение новой характерной точки
- 2 - Кадастровый номер земельного участка
- :1 - Уточняемый земельный участок
- :102 - Кадастровый номер здания
- :99 -
-  - Часть контура, образованного проекцией вновь образованного наземного конструктивного элемента здания, сооружения, объекта незавершенного строительства
-  - Часть контура, образованного проекцией существующего наземного конструктивного элемента здания, сооружения, объекта незавершенного строительства
-  - Граница зоны с особыми условиями
-  - Граница кадастрового квартала

Схема границ земельных участков, контуров зданий, сооружений, объектов незавершенного строительства

Выносной лист 4



Масштаб 1:1000

Условные обозначения

- - Вновь образованная часть границы, сведения о которой достаточны для определения ее местоположения
- - Существующая часть границы, имеющиеся в ЕГРН сведения о которой достаточны для определения ее местоположения
- - Характерная точка границы, сведения о которой позволяют однозначно определить ее положение на местности
- - Характерная точка контура здания, сооружения, объекта незавершенного строительства

## Схема границ земельных участков, контуров зданий, сооружений, объектов незавершенного строительства





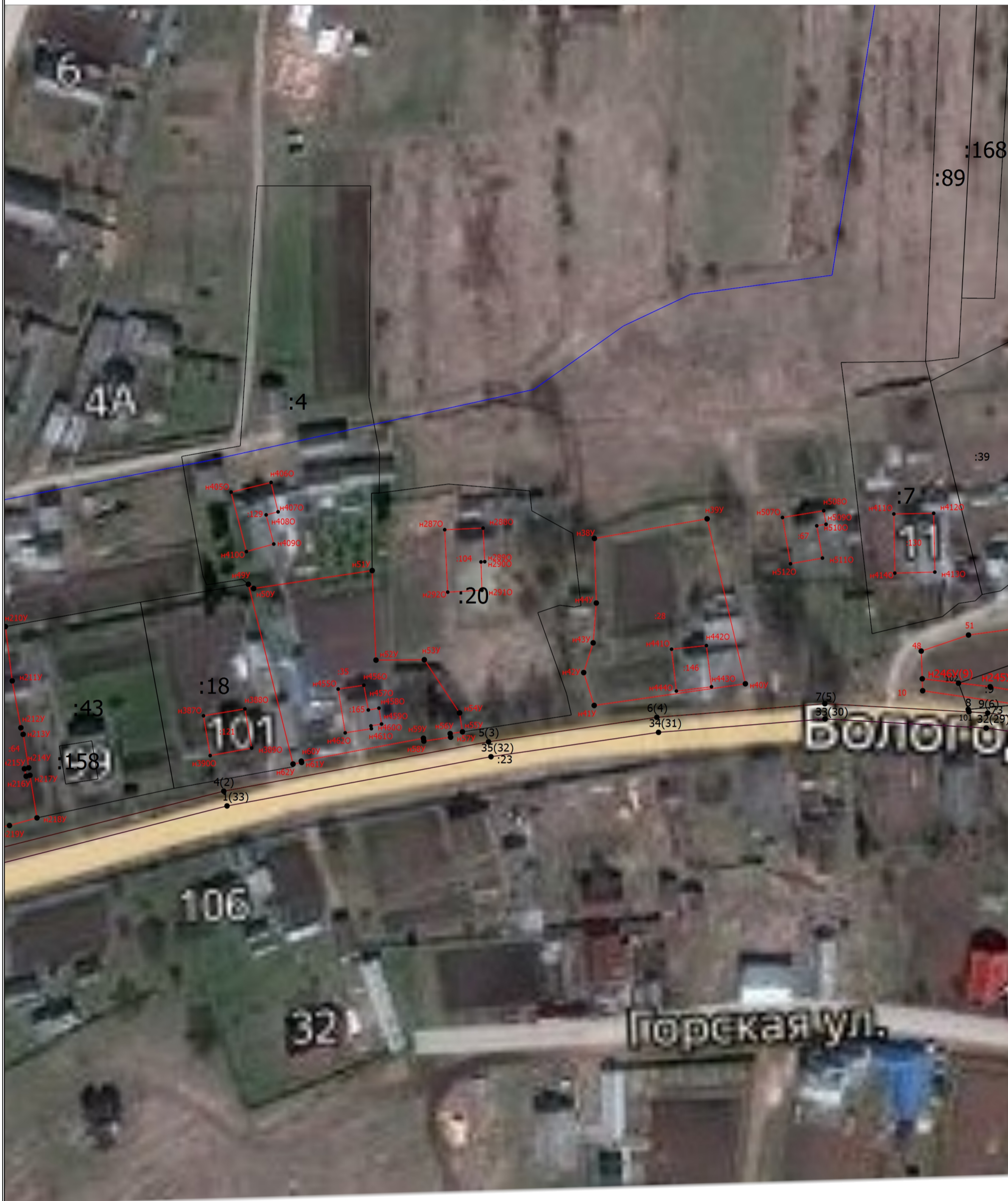
- 1 - Обозначение характерной точки, местоположение которой не изменилось или было уточнено
- н1У - Обозначение новой характерной точки
- 2 - Кадастровый номер земельного участка
- :1 - Уточняемый земельный участок
- :102 - Кадастровый номер здания
- :99 -
-  - Часть контура, образованного проекцией вновь образованного наземного конструктивного элемента здания, сооружения, объекта незавершенного строительства
-  - Часть контура, образованного проекцией существующего наземного конструктивного элемента здания, сооружения, объекта незавершенного строительства
-  - Граница зоны с особыми условиями
-  - Граница кадастрового квартала

Схема границ земельных участков, контуров зданий, сооружений, объектов незавершенного строительства

Выносной лист 5



Масштаб 1:1000

Условные обозначения

- (red line) - Вновь образованная часть границы, сведения о которой достаточны для определения ее местоположения
- (black line) - Существующая часть границы, имеющиеся в ЕГРН сведения о которой достаточны для определения ее местоположения
- - Характерная точка границы, сведения о которой позволяют однозначно определить ее положение на местности
- - Характерная точка контура здания, сооружения, объекта незавершенного строительства

## Схема границ земельных участков, контуров зданий, сооружений, объектов незавершенного строительства





- 1 - Обозначение характерной точки, местоположение которой не изменилось или было уточнено
- н1У - Обозначение новой характерной точки
- 2 - Кадастровый номер земельного участка
- :1 - Уточняемый земельный участок
- :102 - Кадастровый номер здания
- :99 -
-  - Часть контура, образованного проекцией вновь образованного наземного конструктивного элемента здания, сооружения, объекта незавершенного строительства
-  - Часть контура, образованного проекцией существующего наземного конструктивного элемента здания, сооружения, объекта незавершенного строительства
-  - Граница зоны с особыми условиями
-  - Граница кадастрового квартала

Схема границ земельных участков, контуров зданий, сооружений, объектов незавершенного строительства

Выносной лист 6



Масштаб 1:1000

Условные обозначения

- - Вновь образованная часть границы, сведения о которой достаточны для определения ее местоположения
- - Существующая часть границы, имеющиеся в ЕГРН сведения о которой достаточны для определения ее местоположения
- - Характерная точка границы, сведения о которой позволяют однозначно определить ее положение на местности
- - Характерная точка контура здания, сооружения, объекта незавершенного строительства



## Схема границ земельных участков, контуров зданий, сооружений, объектов незавершенного строительства





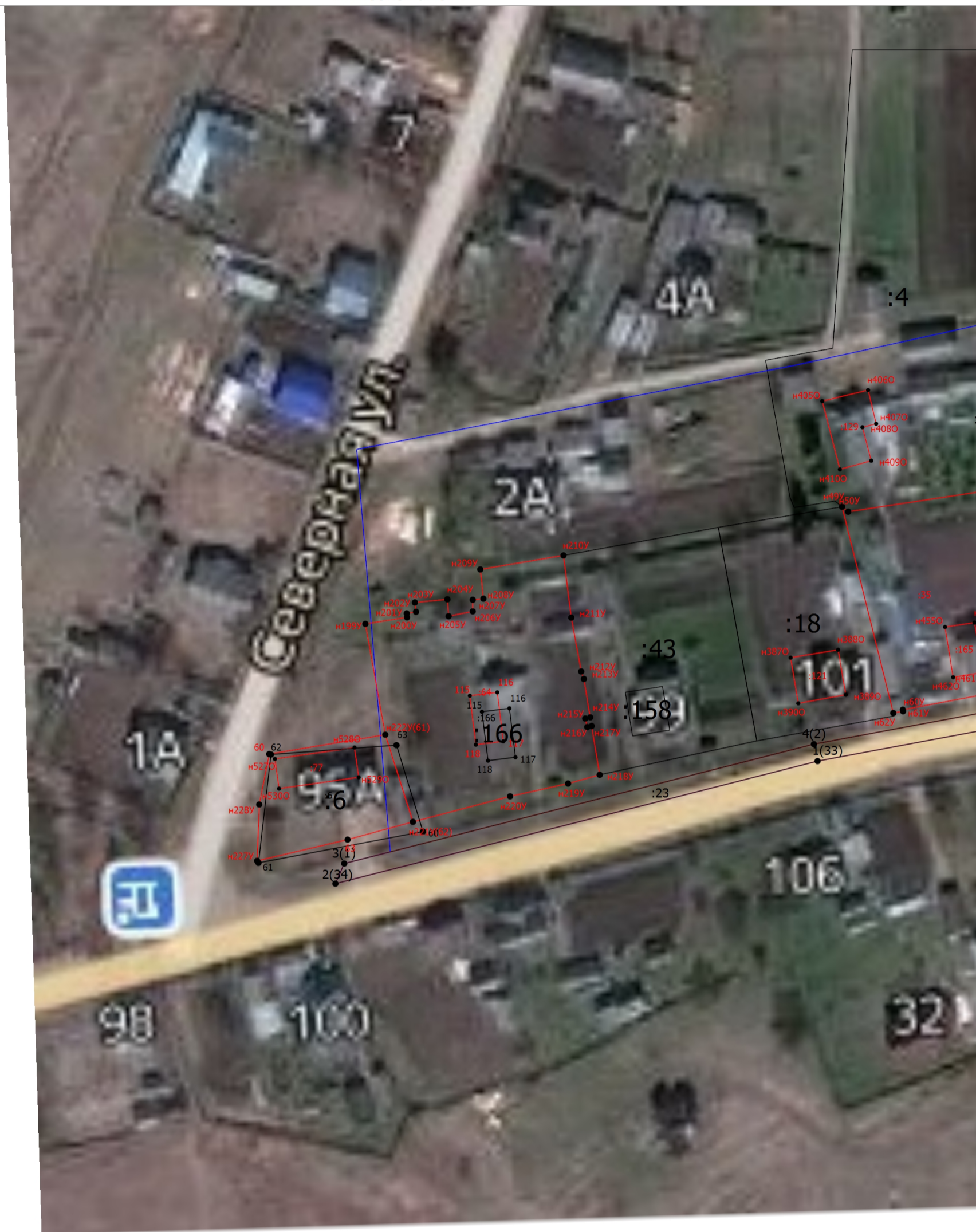
- 1 - Обозначение характерной точки, местоположение которой не изменилось или было уточнено
- н1У - Обозначение новой характерной точки
- 2 - Кадастровый номер земельного участка
- :1 - Уточняемый земельный участок
- :102 - Кадастровый номер здания
- :99 -
-  - Часть контура, образованного проекцией вновь образованного наземного конструктивного элемента здания, сооружения, объекта незавершенного строительства
-  - Часть контура, образованного проекцией существующего наземного конструктивного элемента здания, сооружения, объекта незавершенного строительства
-  - Граница зоны с особыми условиями
-  - Граница кадастрового квартала

Схема границ земельных участков, контуров зданий, сооружений, объектов незавершенного строительства

Выносной лист 7







Масштаб 1:1000

Условные обозначения

- - Вновь образованная часть границы, сведения о которой достаточны для определения ее местоположения
- - Существующая часть границы, имеющиеся в ЕГРН сведения о которой достаточны для определения ее местоположения
- - Характерная точка границы, сведения о которой позволяют однозначно определить ее положение на местности
- - Характерная точка контура здания, сооружения, объекта незавершенного строительства

## Схема границ земельных участков, контуров зданий, сооружений, объектов незавершенного строительства

- 1 - Обозначение характерной точки, местоположение которой не изменилось или было уточнено
- н1У - Обозначение новой характерной точки
- 2 - Кадастровый номер земельного участка
- :1 - Уточняемый земельный участок
- :102 - Кадастровый номер здания
- :99 -
-  - Часть контура, образованного проекцией вновь образованного наземного конструктивного элемента здания, сооружения, объекта незавершенного строительства
-  - Часть контура, образованного проекцией существующего наземного конструктивного элемента здания, сооружения, объекта незавершенного строительства
-  - Граница зоны с особыми условиями
-  - Граница кадастрового квартала