

**АДМИНИСТРАЦИЯ
ТЕНЬКИНСКОГО ГОРОДСКОГО ОКРУГА
МАГАДАНСКОЙ ОБЛАСТИ**

ПОСТАНОВЛЕНИЕ

15.03.2016 № 156-па
п. Усть-Омчуг

Об определении границ прилегающих к некоторым организациям и объектам территорий, на которых не допускается розничная продажа алкогольной продукции на территории муниципального образования «Тенькинский городской округ» Магаданской области

В соответствии со статьей 16 Федерального закона от 22 ноября 1995года N 171-ФЗ «О государственном регулировании производства и оборота этилового спирта, алкогольной и спиртосодержащей продукции и об ограничении потребления (распития) алкогольной продукции», постановлением Правительства Российской Федерации от 27 декабря 2012года N 1425 «Об определении органами государственной власти субъектов Российской Федерации мест массового скопления граждан и мест нахождения источников повышенной опасности, в которых не допускается розничная продажа алкогольной продукции, а также определении органами местного самоуправления границ прилегающих к некоторым организациям и объектам территорий, на которых не допускается розничная продажа алкогольной продукции», постановлением Правительства Магаданской области от 2 октября 2014года N 804-пп «О реализации Федерального закона «О государственном регулировании производства и оборота этилового спирта, алкогольной и спиртосодержащей продукции и об ограничении потребления (распития) алкогольной продукции» на территории Магаданской области», руководствуясь Уставом муниципального

образования «Тенькинский городской округ» Магаданской области,
администрация Тенькинского городского округа Магаданской области

п о с т а н о в л я е т :

1. Определить границы прилегающих к некоторым организациям и объектам территорий, на которых не допускается розничная продажа алкогольной продукции на территории муниципального образования «Тенькинский городской округ» Магаданской области:

1.1. к детским организациям (организации, осуществляющие деятельность по дошкольному и начальному общему образованию) – на расстоянии не менее 50 метров;

1.2. к образовательным организациям (организации, определенные в соответствии с Законом Российской Федерации «Об образовании» и имеющие лицензию на осуществление образовательной деятельности) – на расстоянии не менее 50 метров;

1.3. к медицинским организациям - на расстоянии не менее 50 метров;

1.4. к объектам спорта - на расстоянии не менее 50 метров;

1.5. к оптовым и розничным рынкам, вокзалам, аэропортам и иным местам массового скопления граждан и местам нахождения источников повышенной опасности, определенным органами государственной власти Магаданской области - на расстоянии не менее 50 метров.

2. Установить, что прилегающая территория - территория, прилегающая к организациям и объектам, указанным в пункте 1 настоящего постановления, включает в себя обособленную территорию (при наличии таковой) и дополнительную территорию, которая определяется от входных дверей для посетителей предприятий розничной торговли, осуществляющих розничную продажу алкогольной продукции, до ближайшего входа для посетителей на обособленную территорию. В случае отсутствия обособленной территории - от входных дверей для посетителей предприятий розничной торговли, осуществляющих розничную продажу алкогольной

продукции, до ближайшего входа для посетителей в здание организации или объекта, указанных в пункте 1 настоящего постановления.

3. Расстояние прилегающей территории измеряется по кратчайшему расстоянию по прямой («по радиусу»).

3.1. При наличии нескольких входов для посетителей расчет проводится по радиусу от каждого входа с последующим объединением прилегающих территорий.

3.2. При наличии обособленной территории граница прилегающей территории, установленная «по радиусу» от входа для посетителей на обособленную территорию, не может быть ближе границы обособленной территории.

4. Максимальное значение расстояния организаций и (или) объектов, указанных в пункте 1 настоящего постановления, до границ прилегающих территорий не может превышать минимальное значение более чем на 30 процентов.

5. Утвердить перечень организаций и (или) объектов на прилегающих территориях которых, не допускается розничная продажа алкогольной продукции (далее - Перечень) согласно приложению № 1 к настоящему постановлению.

6. Утвердить схемы границ прилегающих территорий, на которых не допускается розничная продажа алкогольной продукции на территории муниципального образования «Тенькинский городской округ» согласно приложениям с N 2 по N 15.

7. Комитету экономики и стратегического развития территории администрации Тенькинского городского округа направить настоящее постановление в течение 30 дней после утверждения в министерство сельского хозяйства, рыболовства и продовольствия Магаданской области.

8. Признать утратившими силу:

-постановление администрации муниципального образования «Поселок Усть-Омчуг» от 17.05.2013 г. N 32-па «Об определении границ прилегающих

к некоторым организациям и объектам территорий, на которых не допускается розничная продажа алкогольной продукции на территории муниципального образования «Поселок Усть-Омчуг»;

- постановление администрации муниципального образования «поселок Омчак» от 28.09.2012 г. № 43 «Об определении территорий, прилегающих к местам массового скопления граждан и местам нахождения источников повышенной опасности, на которых не допускается розничная продажа алкогольной продукции на территории муниципального образования «поселок Омчак» Тенькинского района Магаданской области».

9. Контроль за исполнением настоящего постановления оставляю за собой.

10. Настоящее постановление подлежит официальному опубликованию (обнародованию).

Глава Тенькинского городского округа

 И. С. Бережной

ПРИЛОЖЕНИЕ № 1

Утвержден
 постановлением администрации
 Тенькинского городского округа
 от «16» 03 2016 г. № 156-па

ПЕРЕЧЕНЬ

**организаций и (или) объектов на прилегающих территориях
 которых, не допускается розничная продажа алкогольной продукции на
 территории муниципального образования «Тенькинский городской
 округ» Магаданской области**

№ п/п	Наименование объекта (номер схемы)	Наименование организации	Расположение объекта	Юридический адрес
1	2	3	4	5
Детские организации				
1.	Детский сад п. Усть-Омчуг (схема № 1)	МБДОУ «Детский сад комбинированного вида» пос. Усть-Омчуг	Магаданская область, п. Усть-Омчуг, ул. Мира, д. 11а	686050, Магаданская область, Тенькинский район, п. Усть-Омчуг, ул. Мира, д. 11а
2.	Детский сад п. Омчак (схема № 2)	МБДОУ «Детский сад п. Омчак»	Магаданская область, п. Омчак, ул. Клубная, д. 7	686070, Магаданская область, Тенькинский район, п. Омчак, ул. Клубная, д. 7
Образовательные организации				
3.	Школа п. Усть-Омчуг (схема № 3)	МБОУ «СОШ в пос. Усть-Омчуг»	Магаданская область, п. Усть-Омчуг, ул. Мира, д. 16	686050, Магаданская область, Тенькинский район, п. Усть-Омчуг, ул. Мира, д. 16

1	2	3	4	5
4.	Школа п. Омчак (схема № 4)	МБОУ «Средняя общеобразовате льная школа в пос. Омчак»	Магаданская область, п. Омчак, ул. Новая, д. 13	686070, Магаданская область, Тенькинский район, п. Омчак, ул. Новая, д. 13
5.	Центр дополнительног о образования детей (схема № 5)	МБУДО "Тенькинский центр дополнительног о образования детей"	Магаданская область, п. Усть-Омчуг, ул. Школьная, д. 18	686050, Магаданская область, Тенькинский район, п. Усть- Омчуг, ул. Школьная, д. 18
Медицинские организации				
6.	Больница п. Усть-Омчуг (схема № 6)	МОГБУЗ «Тенькинская РБ»	Магаданская область, п. Усть-Омчуг, ул. Горняцкая, д. 70	686050, Магаданская область, Тенькинский район, п. Усть- Омчуг, ул. Горняцкая, д. 70
7.	ФАП п. Мадаун (схема № 7)	МОГБУЗ «Тенькинская РБ»	п. Мадаун, д. 14	686056, Магаданская область, Тенькинский район, п. Мадаун, д. 14
8.	ФАП п. Транспортный (схема № 8)	МОГБУЗ «Тенькинская РБ»	п. Транспортный, ул. Шоссейная, д. 34а	686062, Магаданская область, Тенькинский район, п. Транспортный, ул. Шоссейная, д. 34а
9.	Участковая больница п.	МОГБУЗ «Тенькинская	п. Омчак, ул. Клубная, д. 14	686070, Магаданская

1	2	3	4	5
	Омчак (схема № 9)	РБ»		область, п. Омчак, ул. Клубная, д. 14
Объекты спорта				
10.	Дворец спорта имени Карачарова п. Усть-Омчуг (схема № 10)	МБУДО «Тенькинский центр дополнительног о образования детей»	Магаданская область, п. Усть-Омчуг, ул. Победы, д. 37а	686050, Магаданская область, Тенькинский район, п. Усть- Омчуг, ул. Победы, д. 37а
11.	Открытая хоккейная площадка п. Усть-Омчуг (схема № 11)	МБУДО «Тенькинский центр дополнительног о образования детей»	Магаданская область, п. Усть-Омчуг, ул. Победы, д. 37а	686050, Магаданская область, Тенькинский район, п. Усть- Омчуг, ул. Победы, д. 37а
12.	Стадион п. Усть-Омчуг (схема № 12)	МБУДО «Тенькинский центр дополнительног о образования детей»	Магаданская область, п. Усть-Омчуг, ул. Победы, д. 37а	686050, Магаданская область, Тенькинский район, п. Усть- Омчуг, ул. Победы, д. 37а
13.	Открытая баскетбольная площадка п. Усть-Омчуг (схема № 13)	МБУДО «Тенькинский центр дополнительног о образования детей»	Магаданская область, п. Усть-Омчуг, ул. Победы, д. 37а	686050, Магаданская область, Тенькинский район, п. Усть- Омчуг, ул. Победы, д. 37а
Оптовые и розничные рынки, вокзалы, аэропорты и иные места массового скопления граждан и места нахождения источников повышенной опасности				
14.	Площадь МБУК «ЦД и НТ»	пос. Усть- Омчуг, площадка перед	Магаданская область, п. Усть-Омчуг,	686050, Магаданская область,

1	2	3	4	5
	(схема № 14)	зданием по ул. Победы, д. 21	ул. Победы, д. 21	Тенькинский район, п. Усть- Омчуг, ул. Победы, д. 21
15.	Склад взрывчатых материалов, поверхностный, емкостью 240 тонн (схема отсутствует, так как объект расположен вне границ населенных пунктов)	АО «Рудник имени Матросова»	Магаданская область, Тенькинский район, пос. Матросова	686070, Магаданская область, Тенькинский район, пос. Матросова

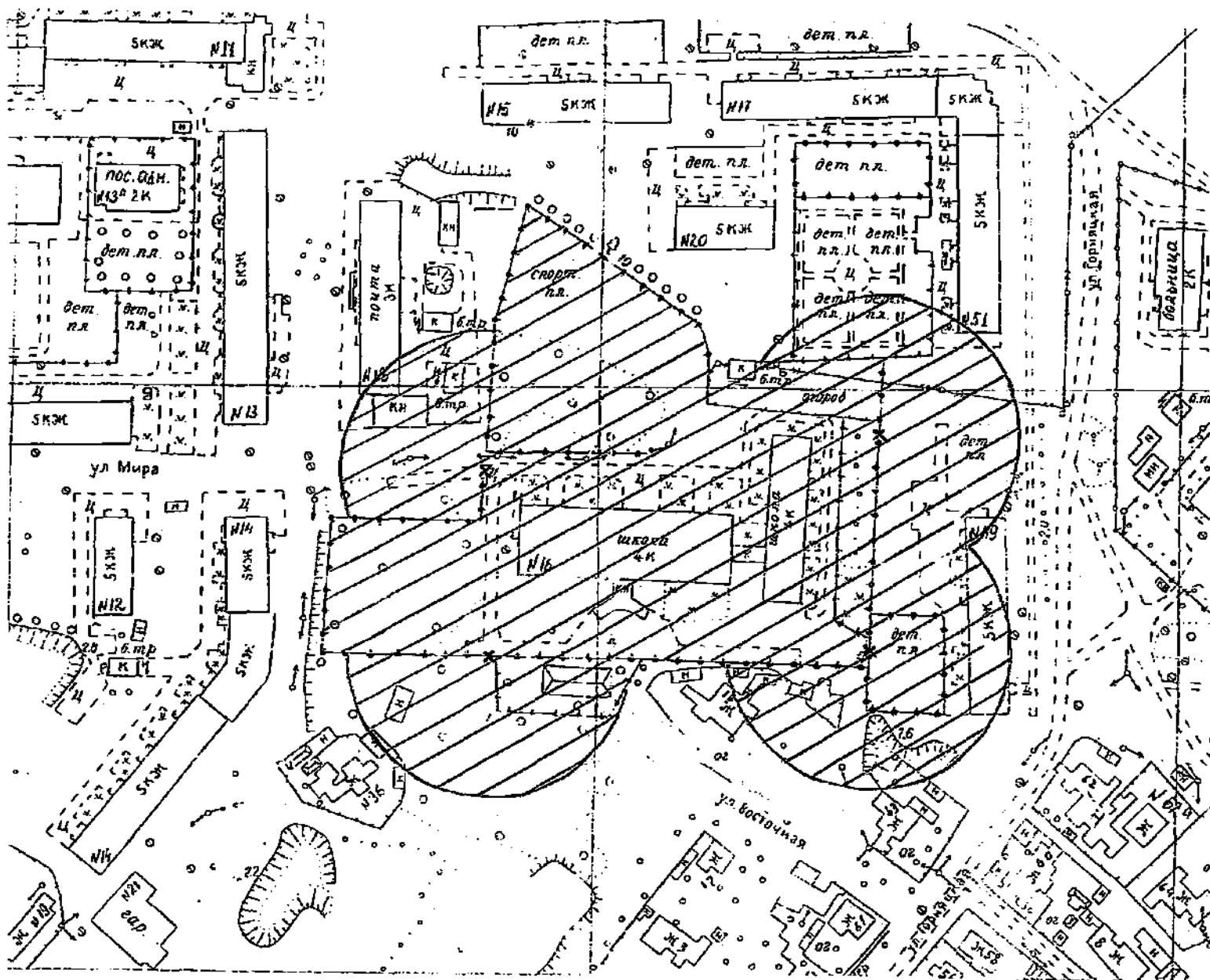
ПРИЛОЖЕНИЕ № 4

Утверждена

постановлением администрации
Тенькинского городского округа
от 16.03.2016 № 156-па

СХЕМА 3

границ прилегающих территорий для
МБОУ "СОШ в пос. Усть-Омчуг"



Масштаб 1:2000

ПРИЛОЖЕНИЕ № 10

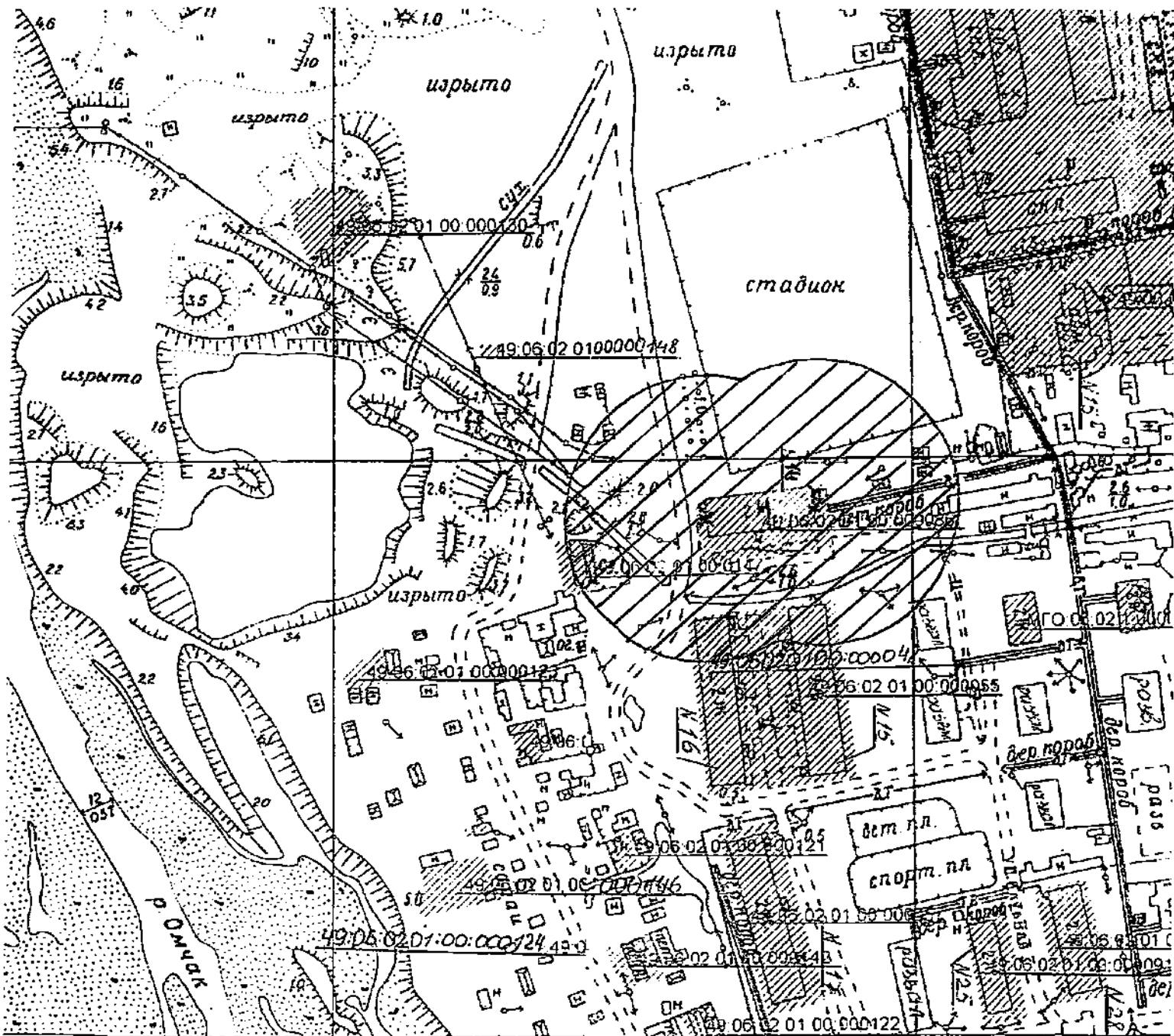
Утверждена

постановлением администрации
Тенькинского городского округа

от 16.03.2016 № 156-пн

СХЕМА 9

границ прилегающих территорий для
МОГБУЗ "Тенькинская РБ" (участковая больница п. Омчак)



Масштаб 1:2000

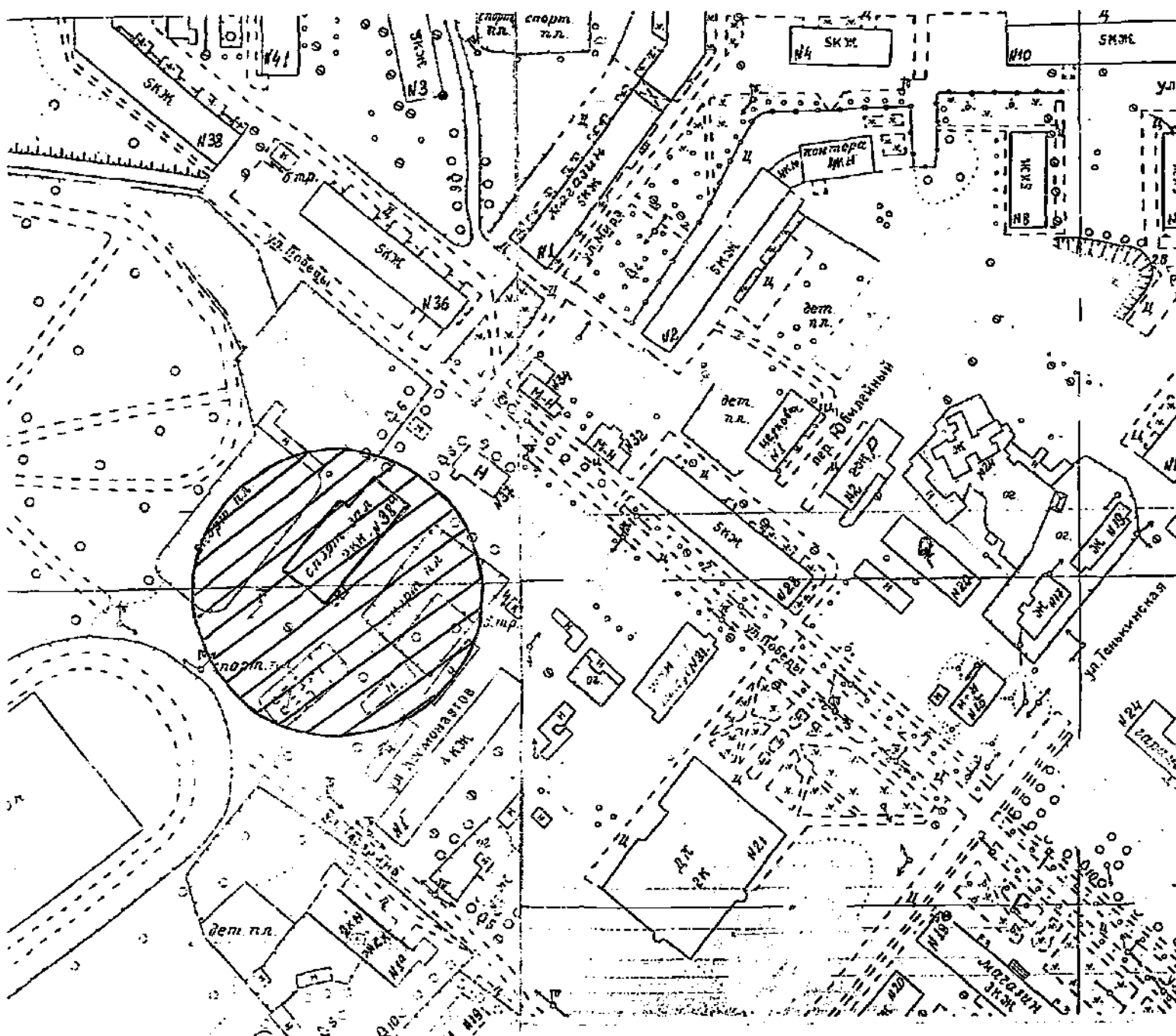
ПРИЛОЖЕНИЕ № 11

Утверждена

постановлением администрации
Тенькинского городского округа
от 16.03.2016 № 156-пд

СХЕМА 10

границ прилегающих территорий для
Дворца спорта им. Карачарова МБУДО «Тенькинский центр
дополнительного образования детей»



Масштаб 1:2000

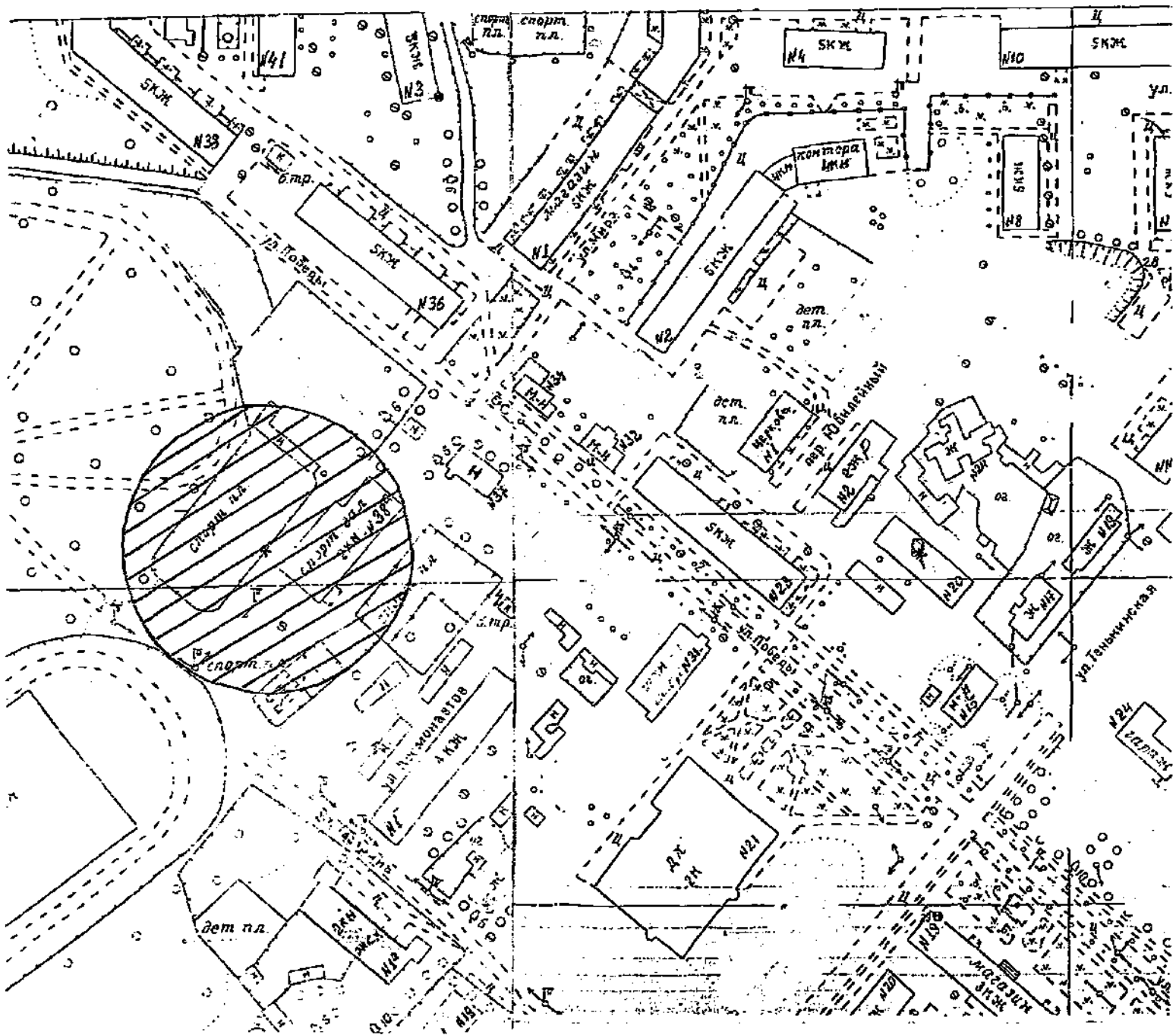
ПРИЛОЖЕНИЕ № 12

Утверждена

постановлением администрации
Тенькинского городского округа
от 16.03.2016 № 156-па

СХЕМА 11

границ прилегающих территорий для
открытой хоккейной площадки п. Усть-Омчуг
МБУДО "Тенькинский центр дополнительного образования детей"



Масштаб 1:2000

ПРИЛОЖЕНИЕ № 13

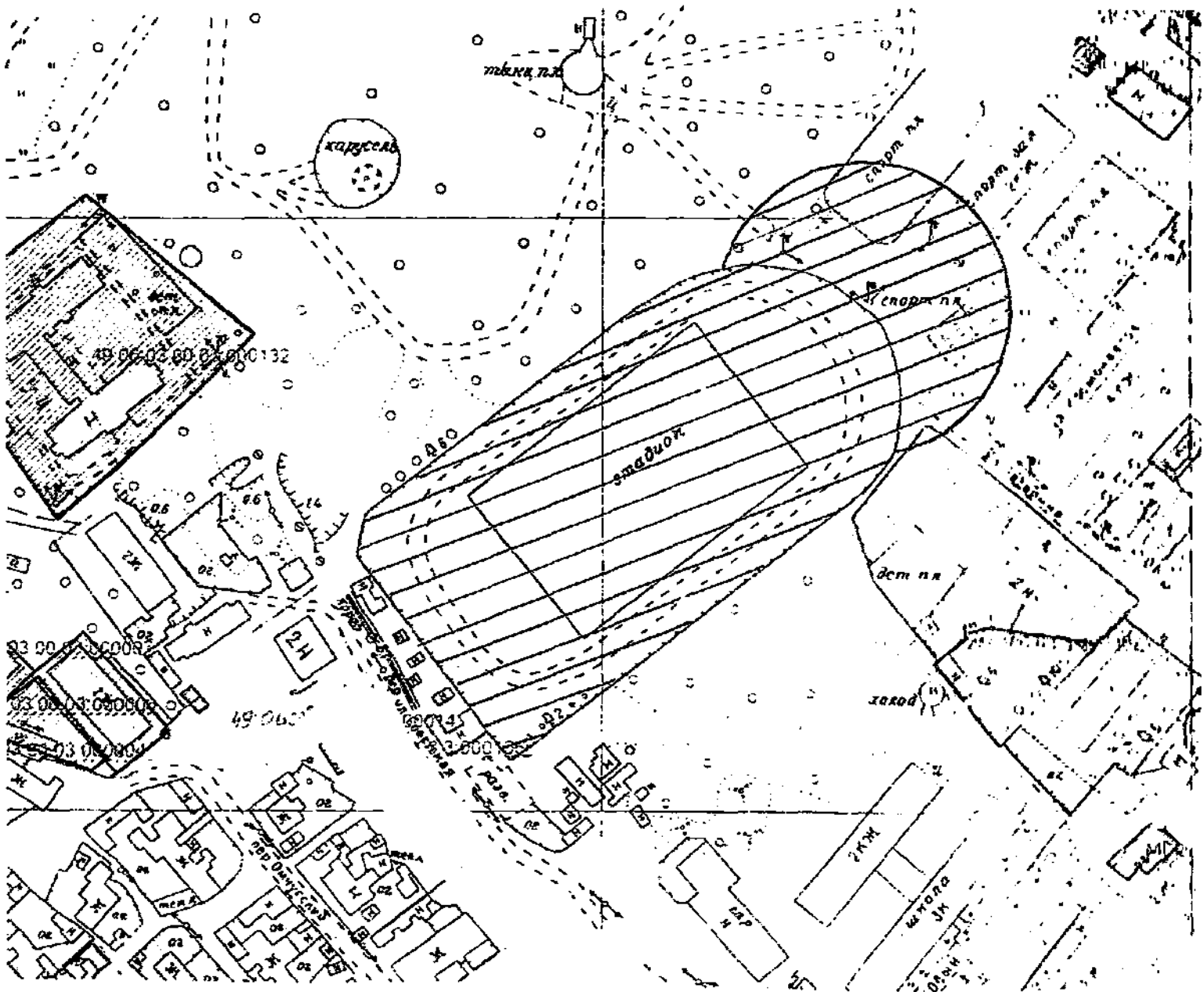
Утверждена

постановлением администрации
Тенькинского городского округа
от 16.03.2016 № 156-па

СХЕМА 12

границ прилегающих территорий для
стадиона п. Усть-Омчуг

МБУДО "Тенькинский центр дополнительного образования детей"



Масштаб 1:2000

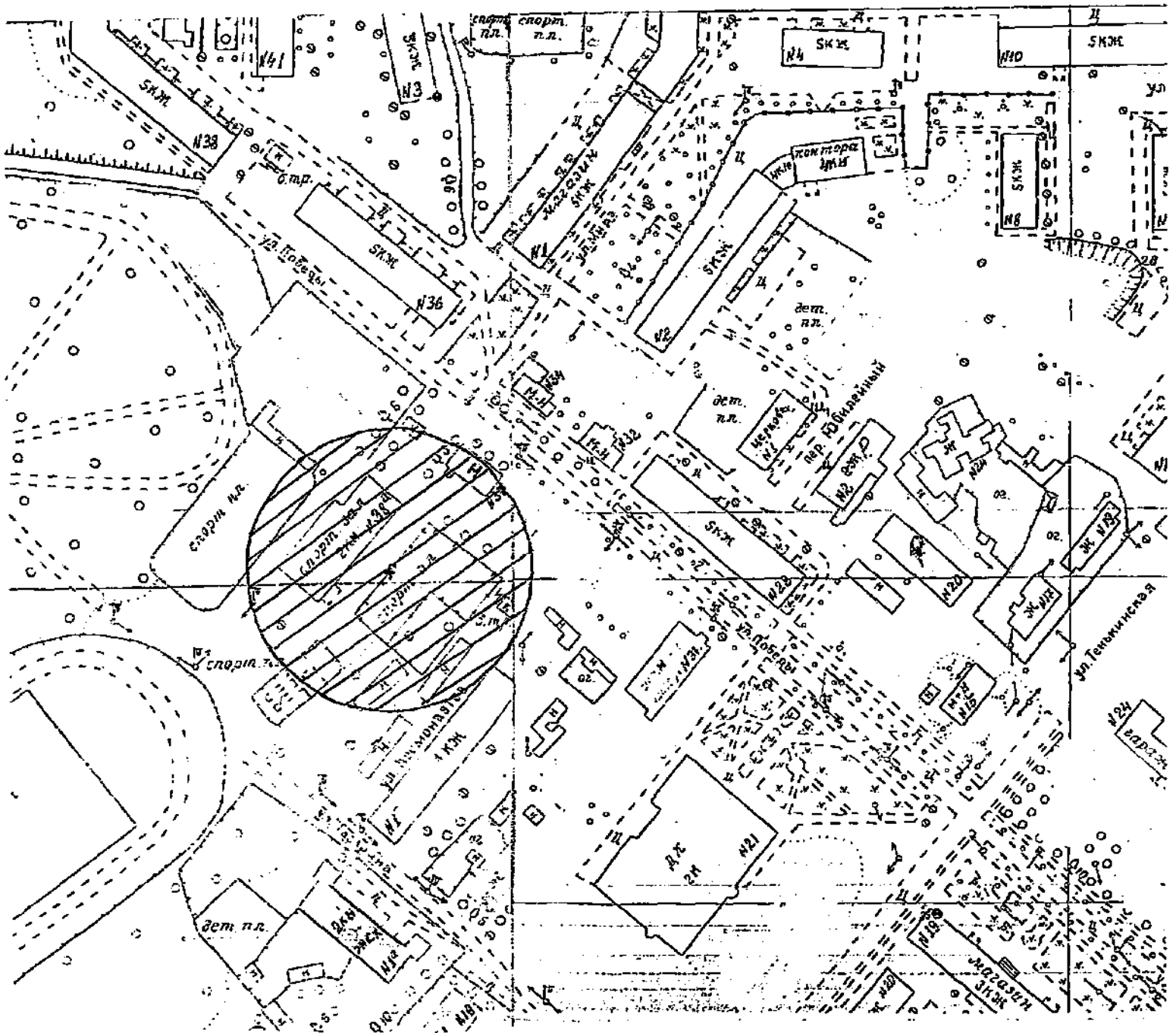
ПРИЛОЖЕНИЕ № 14

Утверждена

постановлением администрации
Тенькинского городского округа
от 16.03.2016 № 156-пд

СХЕМА 13

границ прилегающих территорий для
открытой баскетбольной площадки п. Усть-Омчуг
МБУДО "Тенькинский центр дополнительного образования детей"



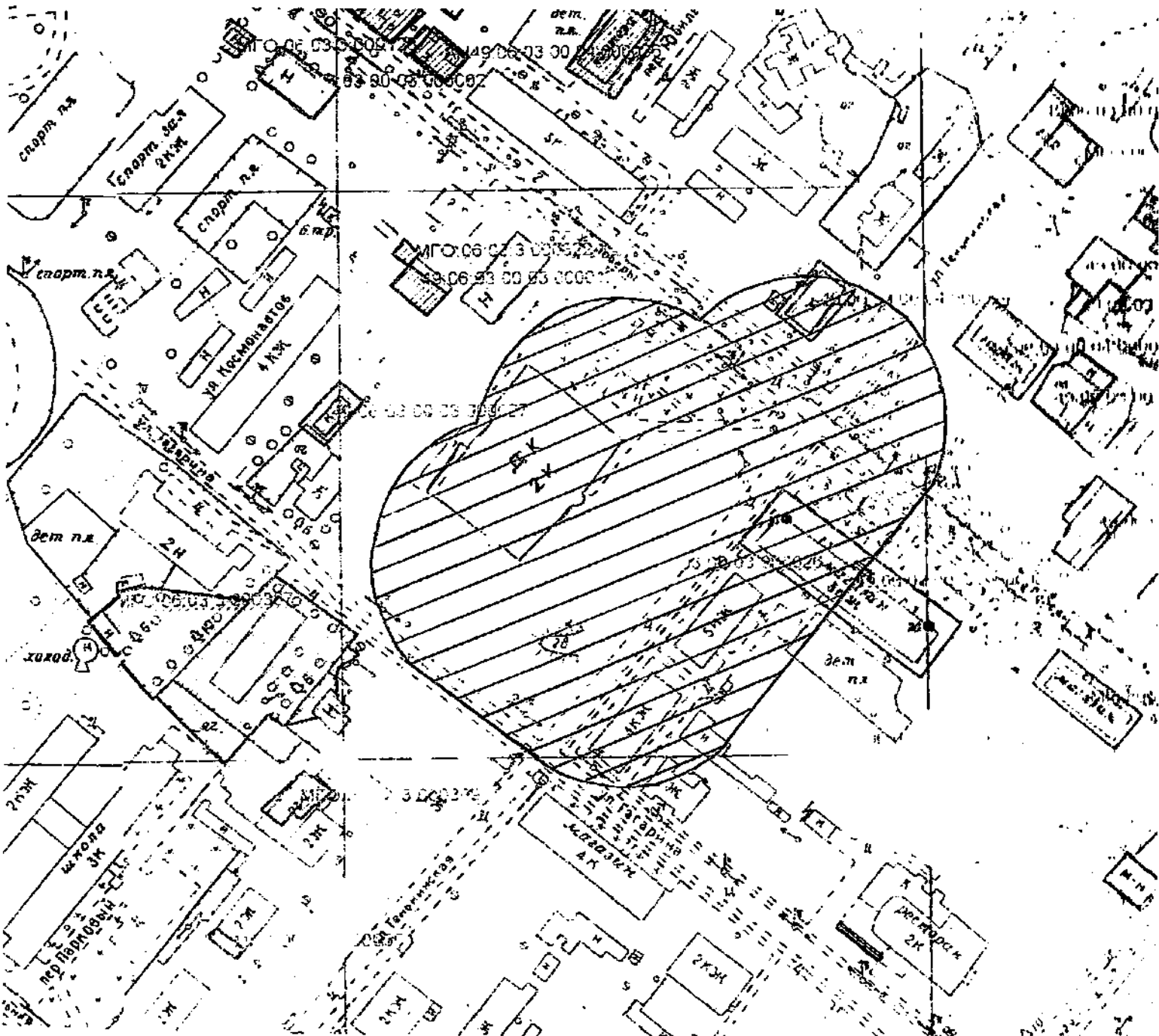
Масштаб 1:2000

ПРИЛОЖЕНИЕ № 15

Утверждена

постановлением администрации
Тенькинского городского округа
от 16.03.2016 № 156-пн

СХЕМА 14
границ прилегающих территорий для
площади МБУК "ЦДиНТ"



Масштаб 1:2000