



Общество с ограниченной ответственностью
ЦЕНТР ПРОЕКТНОГО ИНЖИНИРИНГА «СИСТЕМА»

Заказчик: АО «ПАВЛИК»

Документация по планировке территории

«Горнодобывающее и перерабатывающее предприятие на базе золоторудного месторождения Павлик (Магаданская область, Тенькинский район). Расширение до 10 млн. т. руды/год. Магаданская область».

(в соответствии с Постановлением 06.02.2020 № 31-па
Администрации Тенькинского городского округа
Магаданской области)

Проект планировки территории

Том 2

Основная часть проекта планировки территории.
Графическая часть

Москва 2020



Общество с ограниченной ответственностью
ЦЕНТР ПРОЕКТНОГО ИНЖИНИРИНГА «СИСТЕМА»

Заказчик: АО «ПАВЛИК»

Документация по планировке территории

«Горнодобывающее и перерабатывающее предприятие на базе
золоторудного месторождения Павлик (Магаданская область,
Тенькинский район). Расширение до 10 млн. т. руды/год.
Магаданская область».

(в соответствии с Постановлением 06.02.2020 № 31-па
Администрации Тенькинского городского округа
Магаданской области)

Проект планировки территории

Том 2

Основная часть проекта планировки территории.
Графическая часть

Генеральный директор

Берлизов А.С.

Москва 2020

РЕГИСТРАЦИОННАЯ КАРТОЧКА ПРОЕКТА

1.	Адрес строительства	Тенькинский городской округ, Магаданская область
2.	Наименование объекта	«Горнодобывающее и перерабатывающее предприятие на базе золоторудного месторождения Павлик (Магаданская область, Тенькинский район). Расширение до 10 млн. т. руды/год. Магаданская область».
3.	Основание для разработки документации по планировке территории	Задание, утвержденное Администрацией Муниципальное образование «Тенькинский городской округ»
4.	Заказчик	АО «Золоторудная Компания ПАВЛИК»
5.	Проектная организация	ООО ЦПИ «СИСТЕМА»
6.	Авторы проекта	М.Б. Коновалов, Кацубеева А.Ю., Семенова О.В.
7.	Вид разрабатываемой документации по планировке	Проект планировки территории и проект межевания территории
8.	Вид строительства	Реконструкция.

Взаминв.Н	
Подпись и дата	
Инв.Н подл.	

						«Горнодобывающее и перерабатывающее предприятие на базе золоторудного месторождения Павлик (Магаданская область, Тенькинский район). Расширение до 10 млн. т. руды/год. Магаданская область».	Лист
							3
Изм	Кол.уч	Лист	N док	Подпись	Дата		

Инв. N подл.	Взаминв. N
Подпись и дата	

9.	Количество эксплуатационных единиц	<p>Титул объекта: «Горнодобывающее и перерабатывающее предприятие на базе золоторудного месторождения Павлик (Магаданская область, Тенькинский городской округ). Расширение до 10 млн. т руды/год»</p> <p>Наименование объекта: «Горнодобывающее и перерабатывающее предприятие на базе золоторудного месторождения Павлик (Магаданская область, Тенькинский городской округ). Расширение до 10 млн. т руды/год»</p> <p>01 Объекты открытых горных работ. Площадка карьера</p> <p>1.1. Карьер "Основной"</p> <p>1.2. Карьер "Малый"</p> <p>1.3. Карьерный водоотлив</p> <p>1.4. Отстойник карьерных стоков</p> <p>1.4.1. Трубопровод отвода карьерных стоков</p> <p>1.4.2. Отстойник-накопитель</p> <p>1.4.3. Насосная станция №1</p> <p>1.4.4. Очистные сооружения карьерных и подотвальных стоков</p> <p>1.4.5. Насосная станция №2</p> <p>1.4.6. Узел обеззараживания</p> <p>1.4.7. Трубопровод отвода очищенных карьерных вод</p> <p>1.5. ПС 35 кВ Карьер</p> <p>1.6. Площадка раскомандировки</p> <p>1.6.1. Здание обогрева рабочих</p> <p>02 Объекты открытых горных работ. Отвальное хозяйство</p> <p>2.1. Отвал пустых пород Павлик</p> <p>2.1.1. Нагорная канава №1</p> <p>2.2. Водоотвод руч. Павлик</p> <p>2.2.1. Пруд-регулятор на ручье Павлик</p> <p>2.2.2. Напорный трубопровод от насосной станции на пруде-регуляторе руч. Павлик</p> <p>2.2.3. Плавающие насосные станции</p> <p>2.2.4. ТП 10 кВ ПР</p> <p>2.3. Отвал пустых пород Западный</p> <p>2.4. Отвал пустых пород Северный</p> <p>2.5. Отстойник-накопитель подотвальных стоков №1 (отвал Северный)</p> <p>2.5.1. Водоотводная канава подотвальных стоков №1</p> <p>2.5.2. Приемная емкость</p> <p>2.5.3. Отстойник-накопитель с подающим трубопроводом</p> <p>2.5.4. Насосная станция №1</p> <p>2.5.5. Насосная станция №2</p> <p>2.5.6. Узел обеззараживания</p> <p>2.6. Трубопровод отстоянных подотвальных стоков</p> <p>2.7. Отвал пустых пород Основной</p> <p>2.8. Отстойник-накопитель подотвальных стоков №2 (отвалы Павлик и Основной)</p>
----	---	---

Изм	Кол.уч	Лист	№ док	Подпись	Дата	«Горнодобывающее и перерабатывающее предприятие на базе золоторудного месторождения Павлик (Магаданская область, Тенькинский район). Расширение до 10 млн. т. руды/год. Магаданская область».	Лист
							4

Взаминв.Н	
Подпись и дата	
Инв.Н подл.	

9. Количество эксплуатационных единиц	<ul style="list-style-type: none"> 2.8.1. Приемная емкость подотвальных стоков отвала Павлик 2.8.2. Подающие трубопроводы подотвальных стоков отвала Павлик 2.8.3. Водоотводная канава подотвальных стоков №2 2.8.4. Приемная емкость подотвальных стоков отвала Основной 2.8.5. Подающие трубопроводы подотвальных стоков отвала Основной 2.8.6. Отстойник-накопитель 2.8.7. Насосная станция №1 2.8.8. Очистные сооружения подотвальных стоков 2.8.9. Насосная станция №2 2.8.10. Узел обеззараживания 2.8.11. Трубопровод отвода очищенных подотвальных стоков 2.9. Руслоотвод р.Омчак №1 с защитной дамбой 2.10. Руслоотвод р.Омчак №2 с приканальными дамбами 2.11. Площадка резервного склада руды 2.12. Склад руды № 1 2.13. Склад руды №2 Внутриплощадочные сети электроснабжения 03 Промплощадка 3.1. Золотоизвлекательная фабрика <ul style="list-style-type: none"> 3.1.1. Корпус крупного дробления 3.1.2. Галерея подачи руды №1 3.1.3. Наземный склад дробленой руды 3.1.4. Галерея подачи руды №2 3.1.5. Главный корпус ЗИФ 3.1.6. Сгуститель с ПНС-1.1 3.1.7. Насосная станция с емкостью оборотного водоснабжения 3.1.8. Весовая 3.1.9. ТП 10 кВ №23 3.1.10. Расходный склад реагентов 3.1.11. Дизель-генераторные станции 3.2. Ремонтно-механическая мастерская 3.4. Площадка сооружений производственно-противопожарного водоснабжения <ul style="list-style-type: none"> 3.4.1. Насосная станция 3.4.2. Резервуары запаса воды 3.5. Площадка сооружений хозяйственно-питьевого водоснабжения <ul style="list-style-type: none"> 3.5.1. Насосная станция 3.5.2. Резервуары запаса воды 3.6. Техздание ЗИФ 3.7. Эстакада внутриплощадочных инженерных сетей 3.8. Закрытая стоянка автомобилей (расширение) 3.9. ТП 10 кВ №18 3.10. Канализационные очистные сооружения 3.11. Очистные сооружения дождевых вод 3.12. ТП 10 кВ №21
--	---

Изм	Кол.уч	Лист	№ док	Подпись	Дата	«Горнодобывающее и перерабатывающее предприятие на базе золоторудного месторождения Павлик (Магаданская область, Тенькинский район). Расширение до 10 млн. т. руды/год. Магаданская область».
-----	--------	------	-------	---------	------	--

9.	Количество эксплуатационных единиц	<p>3.13. ТП 10 кВ №19а Внутриплощадочные инженерные сети</p> <p>04 Хвостовое хозяйство</p> <p>4.1. Хвостохранилище хвостов флотации. Секция №2</p> <p>4.1.1. Ограждающая дамба секции №2 хвостохранилища флотации</p> <p>4.1.2. Плавающая насосная станция №2 хвостохранилища флотации</p> <p>4.1.3. Водовод обратного водоснабжения секция №2 хвостохранилища флотации</p> <p>4.2. Пруд-регулятор на руч. Ванин</p> <p>4.2.1. Водоудерживающая дамба пруда-регулятора на руч. Ванин</p> <p>4.2.2. Водоприемный колодец ВК-1</p> <p>4.3. Пруд-регулятор на руч. Федре</p> <p>4.3.1. Водоудерживающая дамба пруда-регулятора на руч. Федре</p> <p>4.3.2. Водоприемный колодец ВК-2</p> <p>4.3.3. Водосбросной коллектор</p> <p>4.4. Пульповоды хвостов флотации секция №2</p> <p>4.5. Пульпонасосная станция №2 (ПНС-2)</p> <p>4.5.1. Аварийная емкость сброса пульпы</p> <p>4.6. Пульпонасосная станция третьей ступени (ПНС-3)</p> <p>4.6.1. Противопожарные резервуары</p> <p>4.7. ПС 35 кВ ПНС-2</p> <p>4.8. Трансформаторные подстанции 10 кВ</p> <p>4.8.1. ТП 10 кВ ПНС-3</p> <p>4.8.2. ТП 10 кВ ОД</p> <p>4.8.3. ТП 10 кВ ХФ-1</p> <p>4.9. Сооружения водоподготовки</p> <p>05. Расходный склад ВМ</p> <p>06. Автомобильные дороги</p> <p>6.1. Автомобильная дорога для карьерных самосвалов до РММ</p> <p>6.2. Автомобильная дорога к существующему складу дробленой руды</p>
10.	Общая площадь земельных участков под размещение объекта	3451,10 га.
11.	Намечаемые сроки строительства	2020 г. – 2022 г.
12.	Адреса:	
	Заказчик:	685000, Магаданская область, город Магадан, проспект Ленина, 3
	Проектная организация:	117420, г. Москва, Наметкина, д. 10Б
13.	Телефоны:	
	Заказчик:	+7 (413) 262-12-92
	Проектная организация:	+7 (495) 203-89-77

Взаминв.Н	
Подпись и дата	
Инв.Н подл.	

						«Горнодобывающее и перерабатывающее предприятие на базе золоторудного месторождения Павлик (Магаданская область, Тенькинский район). Расширение до 10 млн. т. руды/год. Магаданская область».	Лист
Изм	Кол.уч	Лист	N док	Подпись	Дата		6

СОСТАВ ПРОЕКТА:

Материалы проекта планировки территории с проектом межевания в его составе (утверждаемая часть)

Том 1. Основная часть проекта планировки территории. Положение о размещении объекта (объектов) автомобильного транспорта

1. Сведения о размещении объекта на территории

Том 2. Основная часть проекта планировки территории. Графическая часть.

№.№ п/п	Наименование	Листов	Масштаб
1	Чертеж границ зон планируемого размещения линейных объектов	11	1:5000

Том 3. Материалы по обоснованию проекта планировки территории. Текстовая часть

Раздел 1. Исходная разрешительная документация

Раздел 2. Обоснование размещения проектируемого объекта

Раздел 3. Предложения по внесению изменений и дополнений в документы территориального планирования и правила землепользования и застройки

Раздел 4. Сведения о пересечениях проектируемого объекта с другими объектами капитального строительства

Раздел 5. Состав материалов и результаты инженерных изысканий

Том 4. Материалы по обоснованию проекта планировки территории.

Графическая часть

№ п	Наименование	Листов	Масштаб
1	2	3	4
1.	Схема расположения элементов планировочной структуры (территорий, занятых линейными объектами и (или) предназначенных для размещения линейных объектов)	1	1:25 000
2.	Схема использования территории в период подготовки проекта планировки территории	11	1:5 000
3.	Схема границ зон с особыми условиями использования территорий	11	1:5 000
4.	Схема границ территорий, подверженных риску возникновения чрезвычайных ситуаций природного и техногенного характера (пожар, взрыв, химическое, радиоактивное заражение, затопление, подтопление, оползень, карсты, эрозия и т.д.)	1	1:100 000

Взаминв.Н	
Подпись и дата	
Инв.Н подл.	

						«Горнодобывающее и перерабатывающее предприятие на базе золоторудного месторождения Павлик (Магаданская область, Тенькинский район). Расширение до 10 млн. т. руды/год. Магаданская область».	Лист
Изм	Кол.уч	Лист	№ док	Подпись	Дата		7

5.	Схема конструктивных и планировочных решений	11	1:5000
----	--	----	--------

Том 5. Основная часть проекта межевания территории. Текстовая часть
Текстовая часть проекта межевания территории

Том 6. Основная часть проекта межевания территории. Чертежи межевания территории

№№ п/п	Наименование	Листов	Масштаб
1	Чертеж межевания территории	11	1:5000

Том 7. Материалы по обоснованию проекта межевания территории

Материалы по обоснованию проекта межевания территории

№№ п/п	Наименование	Листов	Масштаб
1	Материалы по обоснованию проекта межевания территории. Чертеж границ зон с особыми условиями использования территорий	11	1:5000

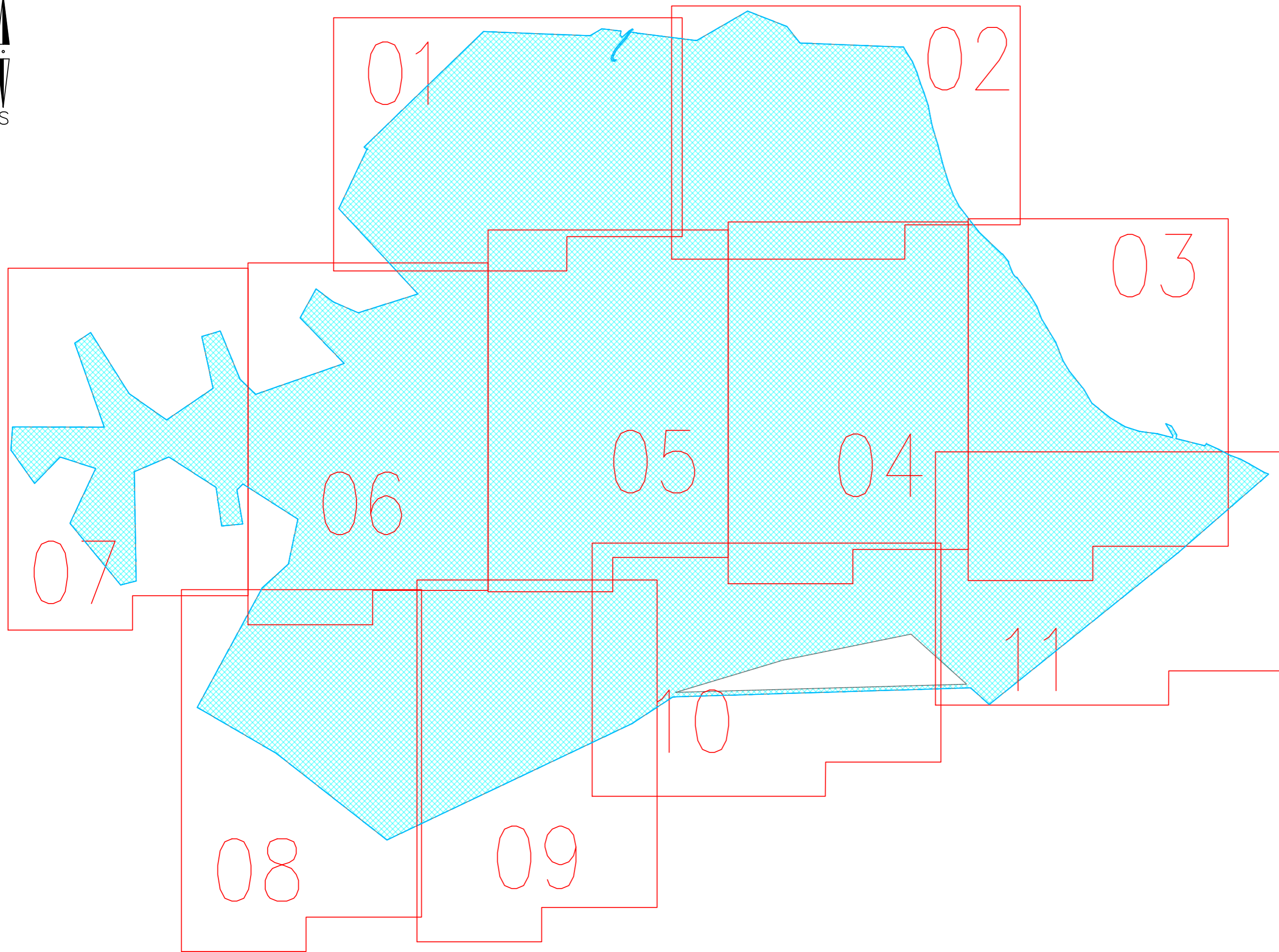

Взаминв.Н	
Подпись и дата	
Инв.Н подл.	

						«Горнодобывающее и перерабатывающее предприятие на базе золоторудного месторождения Павлик (Магаданская область, Тенькинский район). Расширение до 10 млн. т. руды/год. Магаданская область».	Лист
Изм	Кол.уч	Лист	№ док	Подпись	Дата		8

СОДЕРЖАНИЕ

Том 2. Основная часть проекта планировки. Графическая часть.	Стр.
2.1 Чертеж границ зон планируемого размещения линейных объектов (лист 1-11)	10

Инв. N подл.	Подпись и дата	Взаминв. N					«Горнодобывающее и перерабатывающее предприятие на базе золоторудного месторождения Павлик (Магаданская область, Тенькинский район). Расширение до 10 млн. т. руды/год. Магаданская область».	Лист
								9
Изм	Кол.уч	Лист	N док	Подпись	Дата			

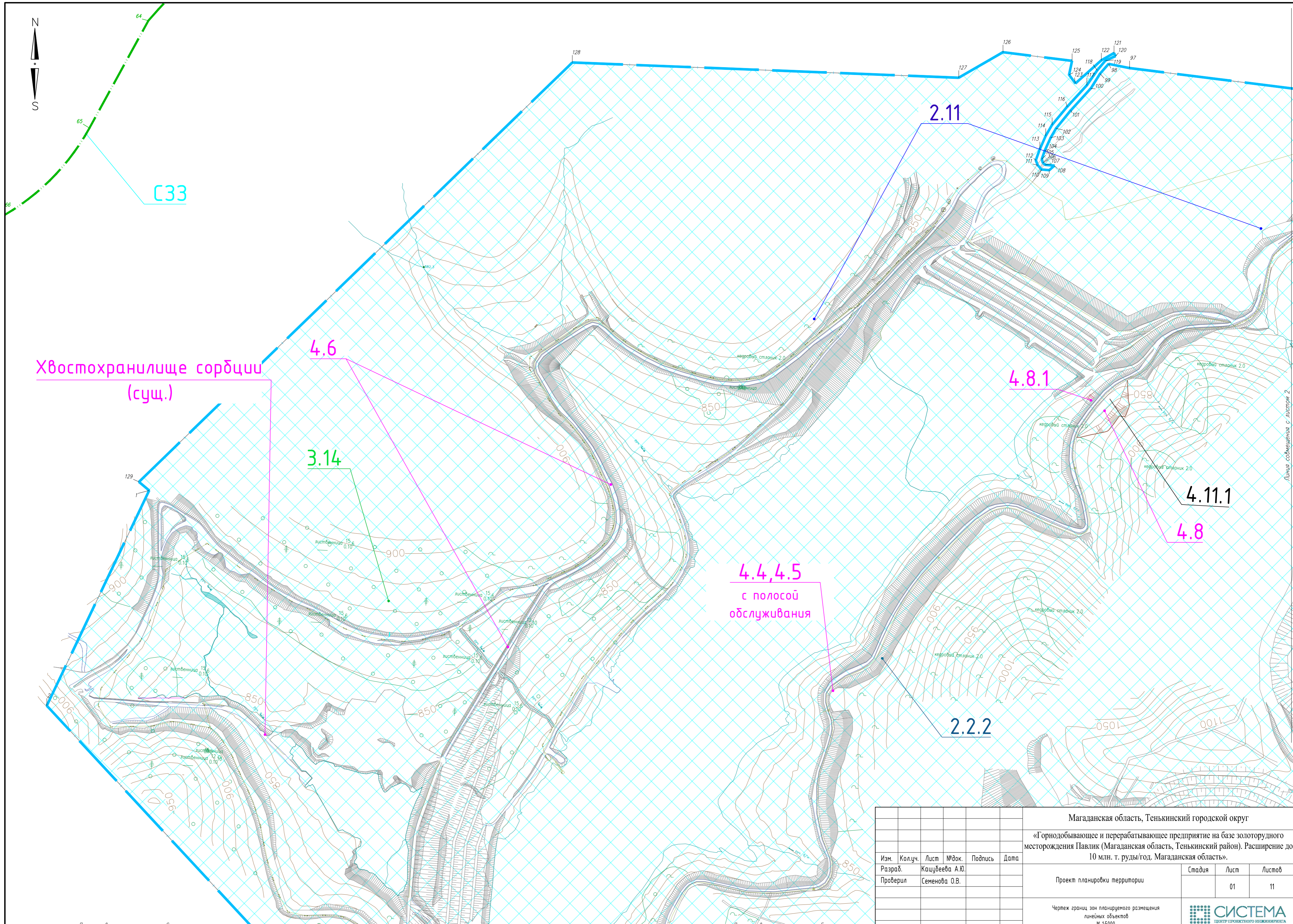
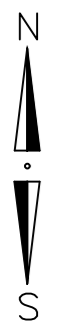


Условные обозначения

- 1 — обозначение номера листа
- Граница зоны планируемого размещения объекта
- Граница территории в отношении которой разработан проект планировки территории
- санитарно-защитная зона объекта (СЗЗ)
- 1.*
2.*
3.*
4.*
- Обозначения в соответствии с экспликацией
- 10 — Характерная/поворотная точка границ зон планируемого размещения объекта
- 10 — Характерная/поворотная точка зоны с особыми условиями использования территории

01 «Объекты открытых горных работ. Площадка карьера»:	
1.1	Карьер "Основной"
1.2	Карьер "Малый"
1.3	Карьерный водоотлив
1.4	Отстойник карьерных и подотвальных стоков (карьер и отвал Павлик)
1.4.1	Приемная емкость подотвальных стоков отвала Павлик
1.4.2	Подводящие трубопроводы подотвальных стоков отвала Павлик
1.4.3	Трубопровод отвода карьерных вод
1.4.4	Отстойник-накопитель
1.4.5	Насосная станция №1
1.4.6	Очистные сооружения карьерных и подотвальных стоков
1.4.7	Насосная станция №2
1.4.8	Узел обеззараживания
1.5	ПС 35 «В Карьер»
1.6	Площадка раскомандировки
02 «Объекты открытых горных работ. Отвальное хозяйство»:	
2.1	Отвал пустых пород Павлик
2.1.1	Нагорная канава №1
2.2	Водоотвод руч. Павлик
2.2.1	Пруд-регулятор на ручье Павлик
2.2.2	Напорный трубопровод от насосной станции на пруде-регуляторе руч. Павлик
2.2.3	Плавающие насосные станции
2.2.4	ТП 10 «В ПР»
2.3	Отвал пустых пород Западный
2.4	Отвал пустых пород «Северный»
2.5	Отстойник-накопитель подотвальных стоков №1 (отвал Северный)
2.5.1	Отстойник-накопитель
2.5.2	Насосная станция №1
2.5.3	Насосная станция №2
2.5.4	Узел обеззараживания
2.6	Трубопровод отстоящих подотвальных стоков
2.7	Отвал пустых пород Основной
2.8	Отстойник-накопитель подотвальных стоков №2 (отвал Основной)
2.8.1	Водоотводная канава подотвальных стоков
2.8.2	Приемная емкость подотвальных стоков
2.8.3	Подводящие трубопроводы подотвальных стоков
2.8.4	Отстойник-накопитель
2.8.5	Насосная станция №1
2.8.6	Очистные сооружения подотвальных стоков
2.8.7	Насосная станция №2
2.8.8	Узел обеззараживания
2.9	Руслоотвод р.Омчак №1 с защитной дамбой
2.10	Руслоотвод р.Омчак №2 с приканальными дамбами
2.11	Внутриплощадочные сети электроснабжения
03 «Промплощадки»:	
3.1	Золотоизвлекательная фабрика
3.1.1	Корпус крупного дробления
3.1.2	Галерея подачи руды №1
3.1.3	Наземный склад дробленой руды
3.1.4	Галерея подачи руды №2
3.1.5	Главный корпус ЗИФ
3.1.6	Ступень с ПНС-1.1
3.1.7	Насосная станция с емкостью оборотного водоснабжения
3.1.8	Весовая
3.1.9	ТП 10 «В НКД»
3.1.10	Электрощитовая
3.1.11	Расходный склад реагентов
3.2	Ремонтно-механическая мастерская
3.3	Центральная котельная промплощадки
3.4	Площадка сооружений производственно-противопожарного водоснабжения
3.4.1	Насосная станция
3.4.2	Резервуары запаса воды
3.5	Площадка сооружений хозяйственно-питьевого водоснабжения
3.5.1	Насосная станция
3.5.2	Резервуары запаса воды
3.6	Техздание ЗИФ
3.7	Площадка временного хранения ТМЦ
3.7.1	КПП-2
3.7.2 Аккумулирующие емкости	
3.8	Закрытая стоянка автомобилей (расширение)
3.9	Трансформаторная подстанция ТП-18
3.10	Канализационные очистные сооружения
3.11	Очистные сооружения дождевых вод
3.12	ТП 10 «В №21»
3.13	Пожарное депо
3.14	Трансформаторная подстанция ТП-19а
3.15	КПП-1
-	Внутриплощадочные инженерные сети
04 «Хвостовое хозяйство»	
04	Хвостовое хозяйство
4.1	Хвостохранилище хвостов флотации. Секция №1.
4.2	Хвостохранилище хвостов флотации. Секция №2.
4.3	Пруд-регулятор
4.4	Пульповоды хвостов флотации
4.5	Пульповоды хвостов сорбции
4.6	Водоотвод оборотной воды
4.7	Пульфонасосная станция второй ступени (ПНС-2)
4.7.1	Аварийная емкость сброса пульпы
4.7.2	Противопожарные резервуары
4.8	Пульфонасосная станция третьей ступени (ПНС-3)
4.8.1	Противопожарные резервуары
4.9	Плавающие насосные станции
4.9.1	НС-1
4.9.2	НС-2
4.10	ПС 35 «В ПНС-2»
4.11	Трансформаторные подстанции 10 «В»
4.11.1	ТП 10 «В ПНС-3»
4.11.2	ТП 10 «В СД»
4.11.3	ТП 10 «В ХВ-1»
4.11.4	ТП 10 «В ХВ-2»
5	Расходный склад ВМ

Магаданская область, Тенькинский городской округ					
«Горнодобывающее и перерабатывающее предприятие на базе золоторудного месторождения Павлик (Магаданская область, Тенькинский район). Расширение до 10 млн. т. руды/год. Магаданская область».					
Изм.	Кол.уч.	Лист	№ док.	Подпись	Дата
Разраб.		Кацубеева А.Ю.			
Проверил		Семенова О.В.			
Проект планировки территории			Стадия	Лист	Листов
Чертеж границ зон планируемого размещения линейных объектов М 1:5000			00		11



Хвостохранилище сорбции (сущ.)

4.6

3.14

4.4,4.5 с полосой обслуживания

2.11

4.8.1

4.11.1


4.8

2.2.2

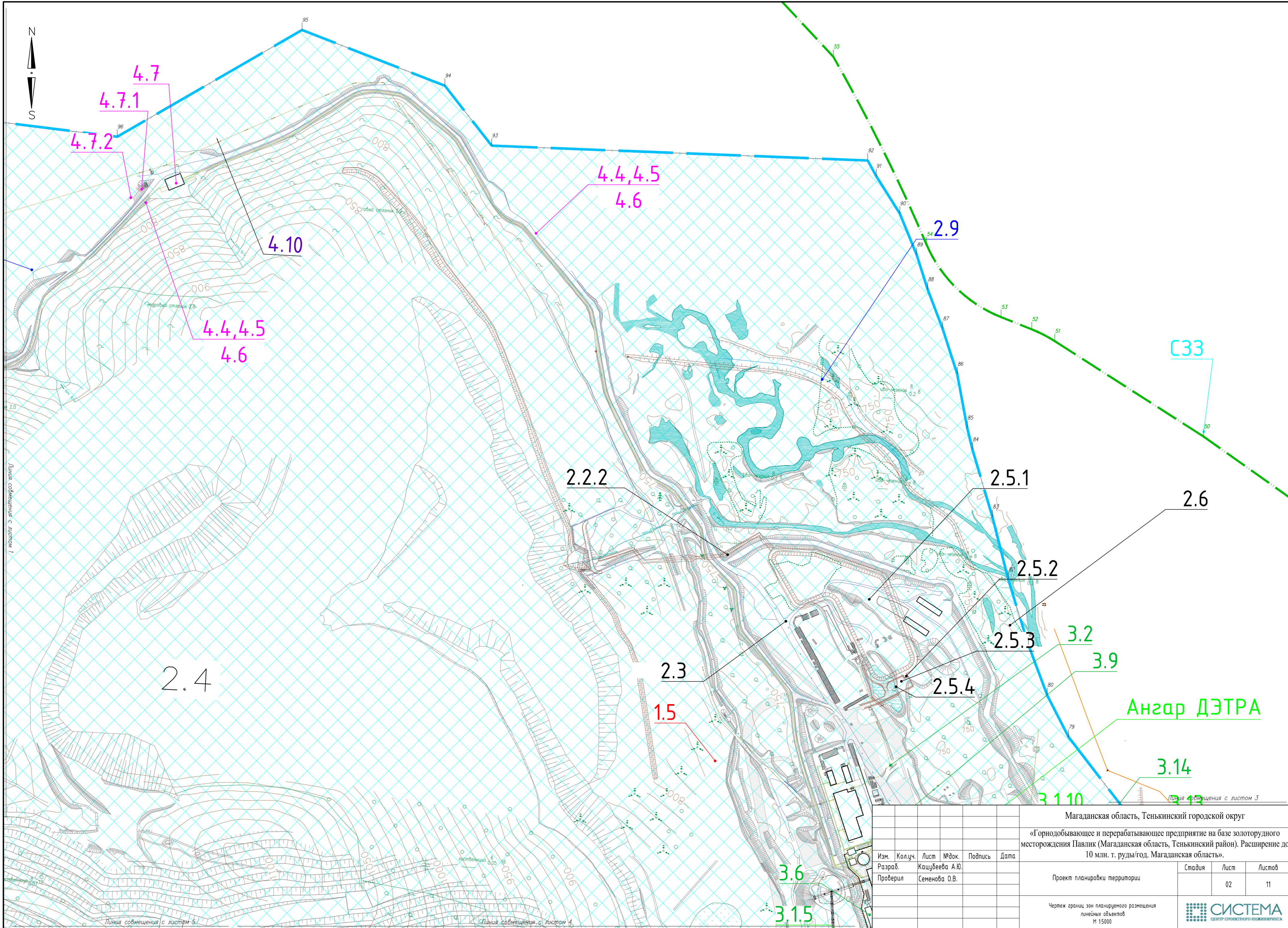
Линия совмещения с листом 6

Линия совмещения с листом 5

Линия совмещения с листом 2

						Магаданская область, Тенькинский городской округ			
						«Горнодобывающее и перерабатывающее предприятие на базе золоторудного месторождения Павлик (Магаданская область, Тенькинский район). Расширение до 10 млн. т. руды/год. Магаданская область».			
Изм.	Колуч.	Лист	№ док.	Подпись	Дата	Проект планировки территории	Стадия	Лист	Листов
								01	11
Проверил	Семенова О.В.					Чертеж границ зон планируемого размещения линейных объектов М 15000			
									


Формат А2



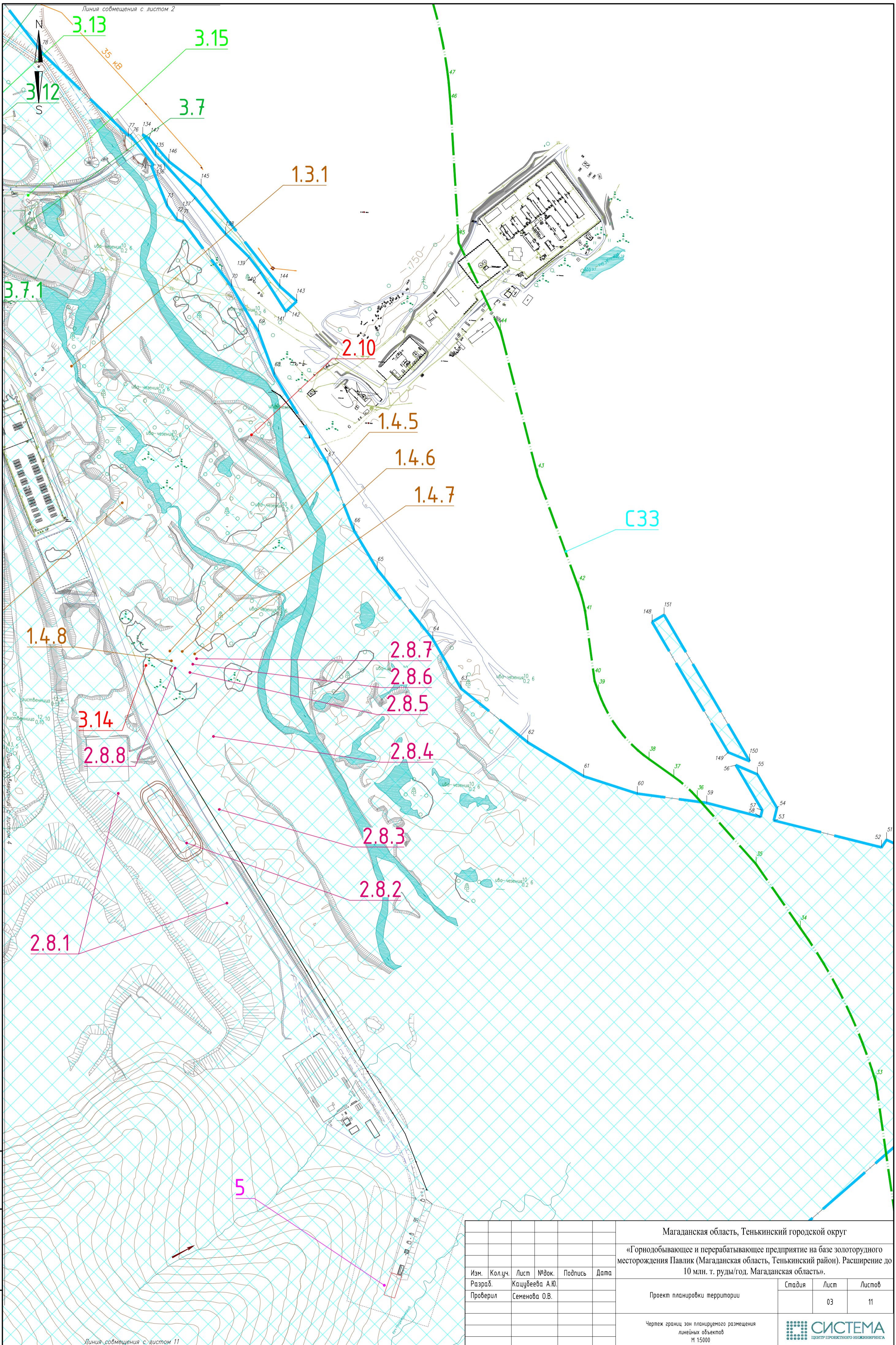
Линия совмещения с листом 1

Линия совмещения с листом 5

Линия совмещения с листом 4

Магаданская область, Тенькинский городской округ					
«Горнодобывающее и перерабатывающее предприятие на базе золоторудного месторождения Павлик (Магаданская область, Тенькинский район). Расширение до 10 млн. т. руды/год. Магаданская область».					
Изм.	Кол.ч.	Лист	№ док.	Подпись	Дата
				Кацубеева А.Ю.	
Проверил				Семенова О.В.	
Проект планировки территории				Стадия	Лист
				02	11
Чертеж границ зон планируемого размещения линейных объектов М 1:5000				 ЦЕНТР ПРОЕКТНОГО ИНЖИНИРИНГА	

Линия совмещения с листом 2

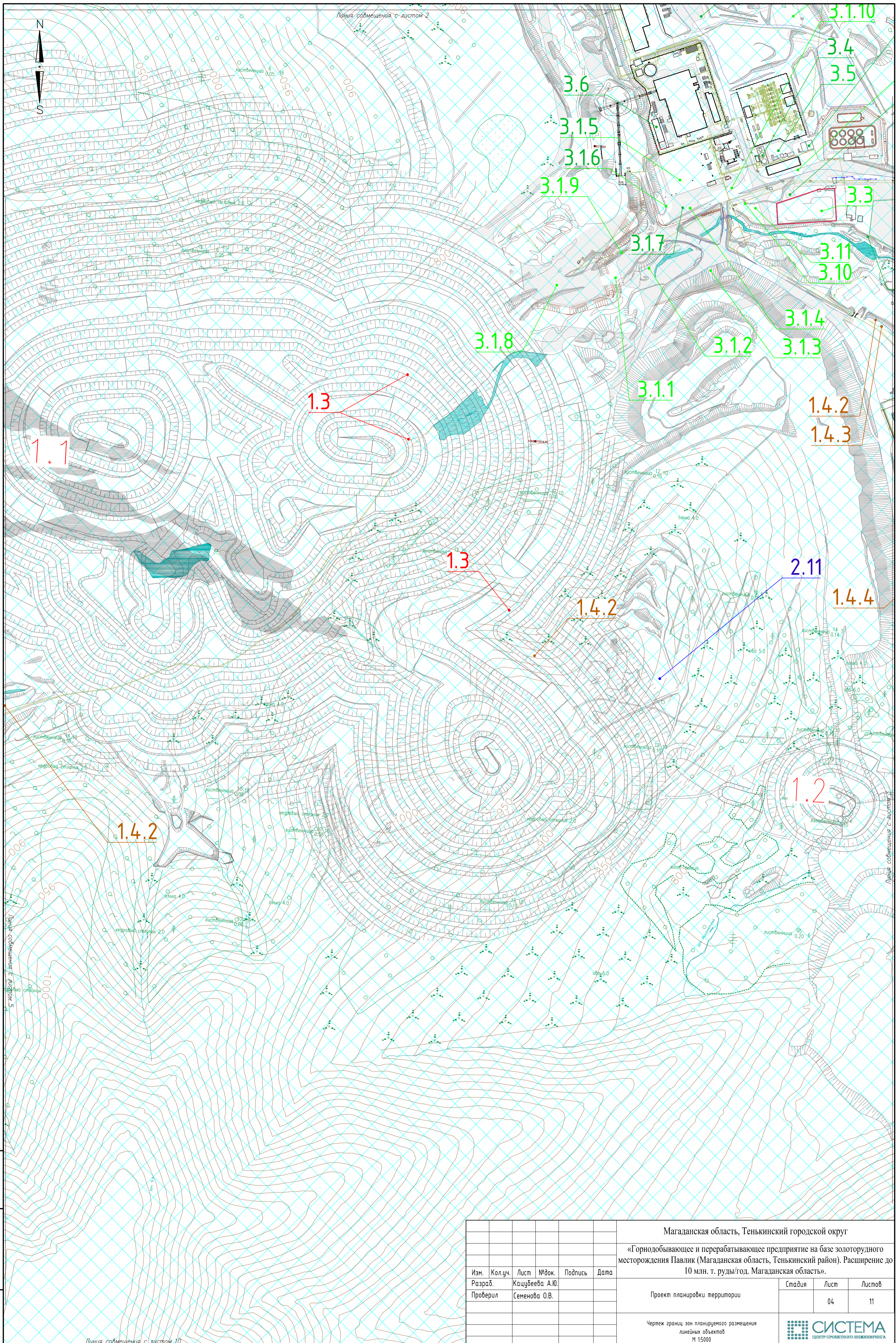


Линия совмещения с листом 11

Инд. № подл.
Подп. и дата
Взам. инв. №

Магаданская область, Тенькинский городской округ					
«Горнодобывающее и перерабатывающее предприятие на базе золоторудного месторождения Павлик (Магаданская область, Тенькинский район). Расширение до 10 млн. т. руды/год. Магаданская область».					
Изм.	Кол.уч.	Лист	№ док.	Подпись	Дата
Разраб.				Кацубеева А.Ю.	
Проверил				Семенова О.В.	
Проект планировки территории				Стадия	Лист
					03
				Листов	11
Чертеж границ зон планируемого размещения линейных объектов М 15000				СИСТЕМА ЦЕНТР ПРОЕКТНОГО ИНЖЕНЕРИИ	

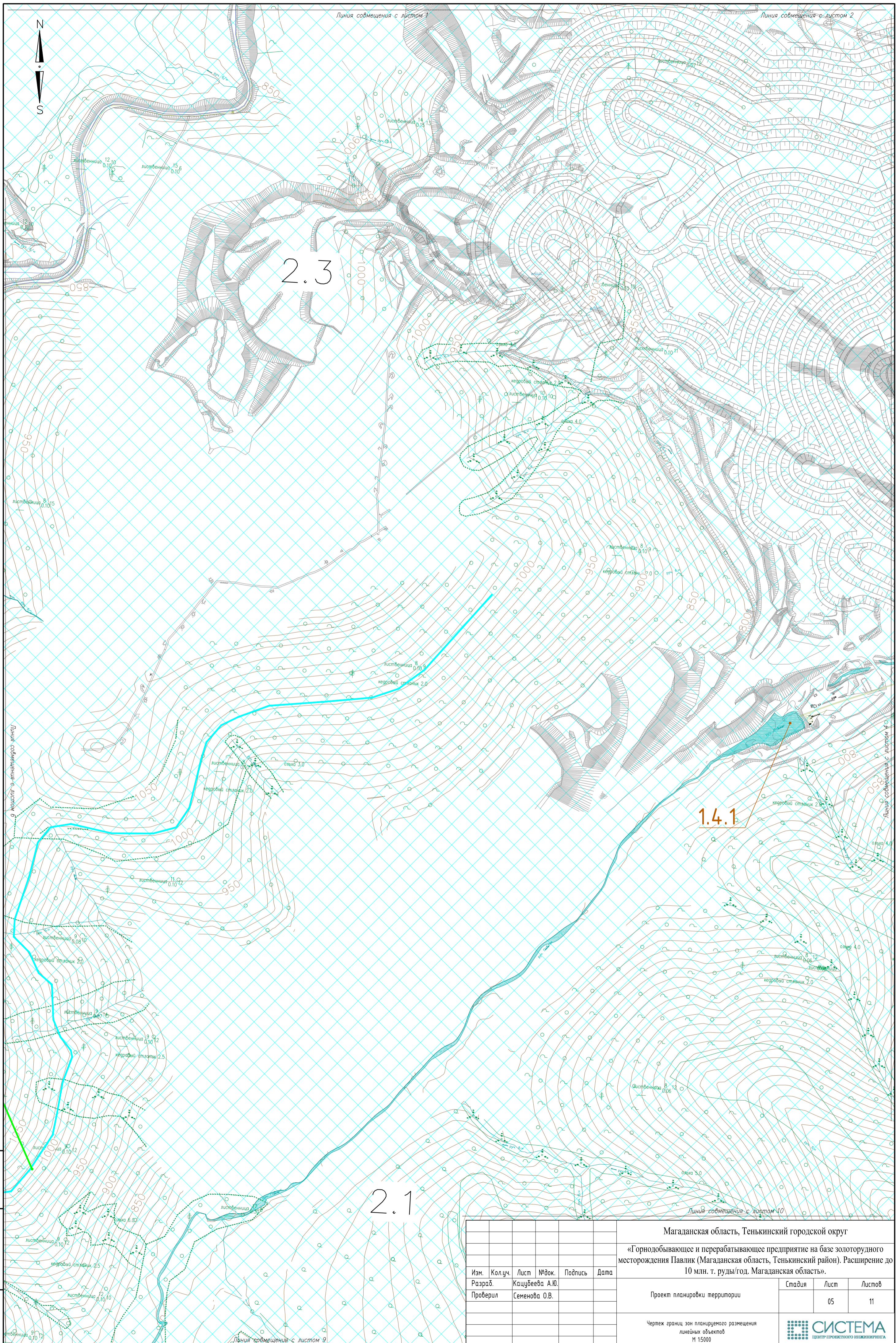
Линия совмещенная с листом 2



Взам. инв. №
 Подг. и дата
 Инв. № подл.

Магаданская область, Тенькинский городской округ						«Горнодобывающее и перерабатывающее предприятие на базе золоторудного месторождения Павлик (Магаданская область, Тенькинский район). Расширение до 10 млн. т. руды/год. Магаданская область».			
Изм.	Кол.уч.	Лист	№ док.	Подпись	Дата	Проект планировки территории	Стадия	Лист	Листов
Разраб.			Кацубеева А.Ю.					04	11
Проверил			Семенова О.В.						
Чертеж границ зон планируемого размещения линейных объектов М 1:5000									

Линия совмещения с листом 10



Линия совмещения с листом 1

Линия совмещения с листом 2

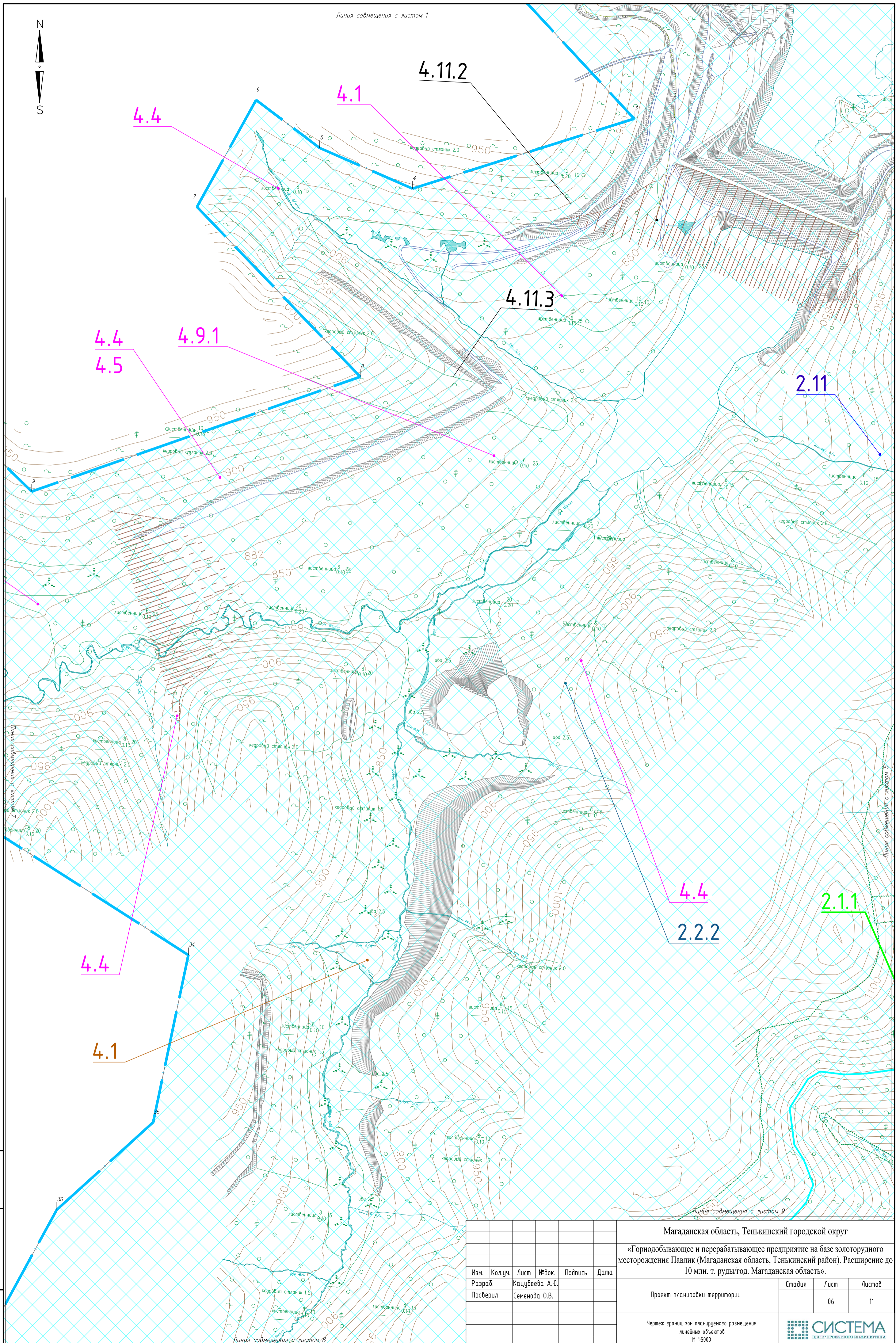
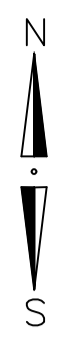
2.3

1.4.1

2.1

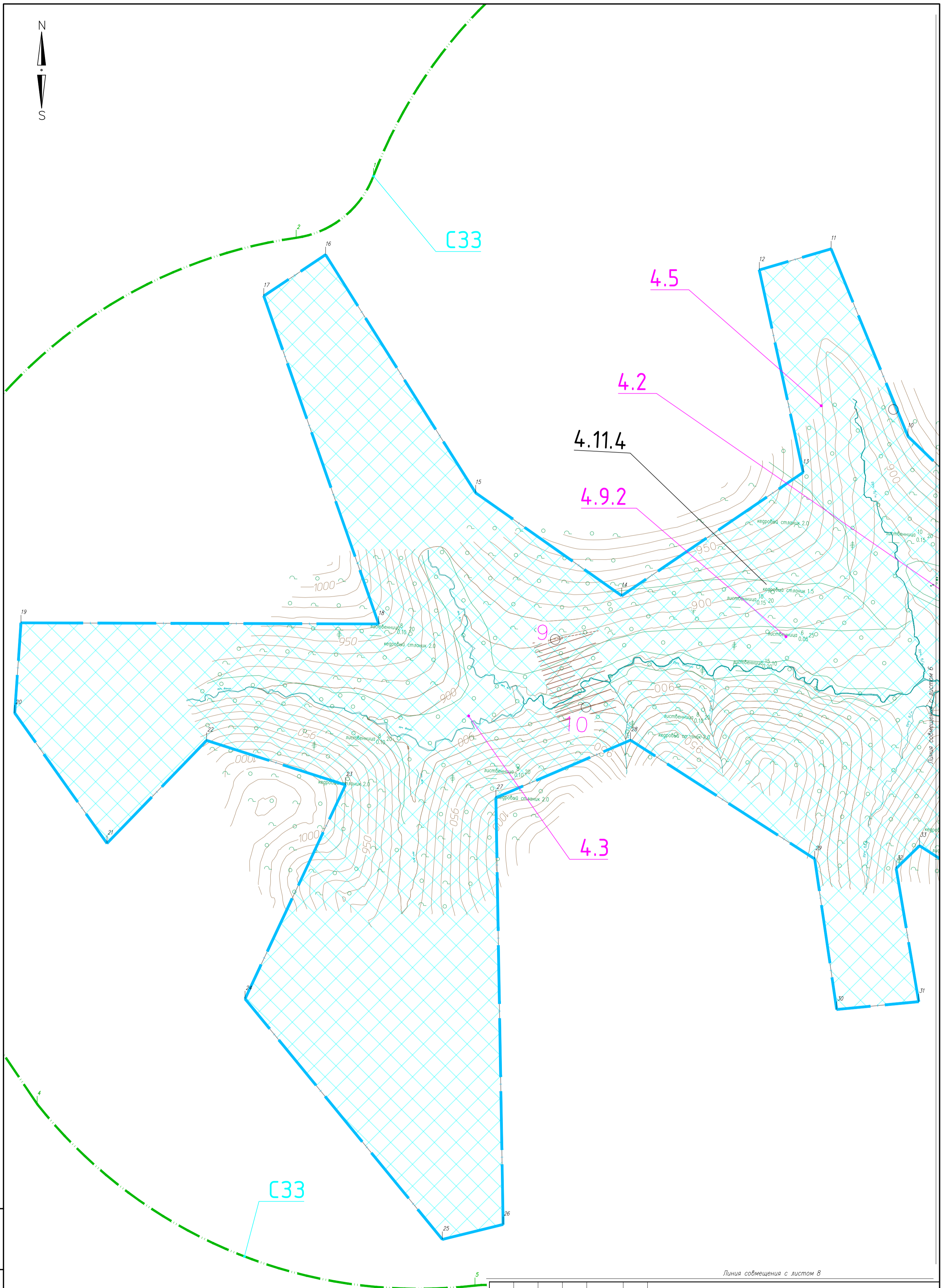

Инд. № подл. | Подл. и дата | Взам. инв. №

Магаданская область, Тенькинский городской округ					
«Горнодобывающее и перерабатывающее предприятие на базе золоторудного месторождения Павлик (Магаданская область, Тенькинский район). Расширение до 10 млн. т. руды/год. Магаданская область».					
Изм.	Кол.уч.	Лист	№ док.	Подпись	Дата
Разраб.	Кацубева А.Ю.				
Проверил	Семенова О.В.				
Проект планировки территории				Стадия	Лист
					05
					11
Чертеж границ зон планируемого размещения линейных объектов М 15000					



Инд. № подл.
Подп. и дата
Взам. инв. №

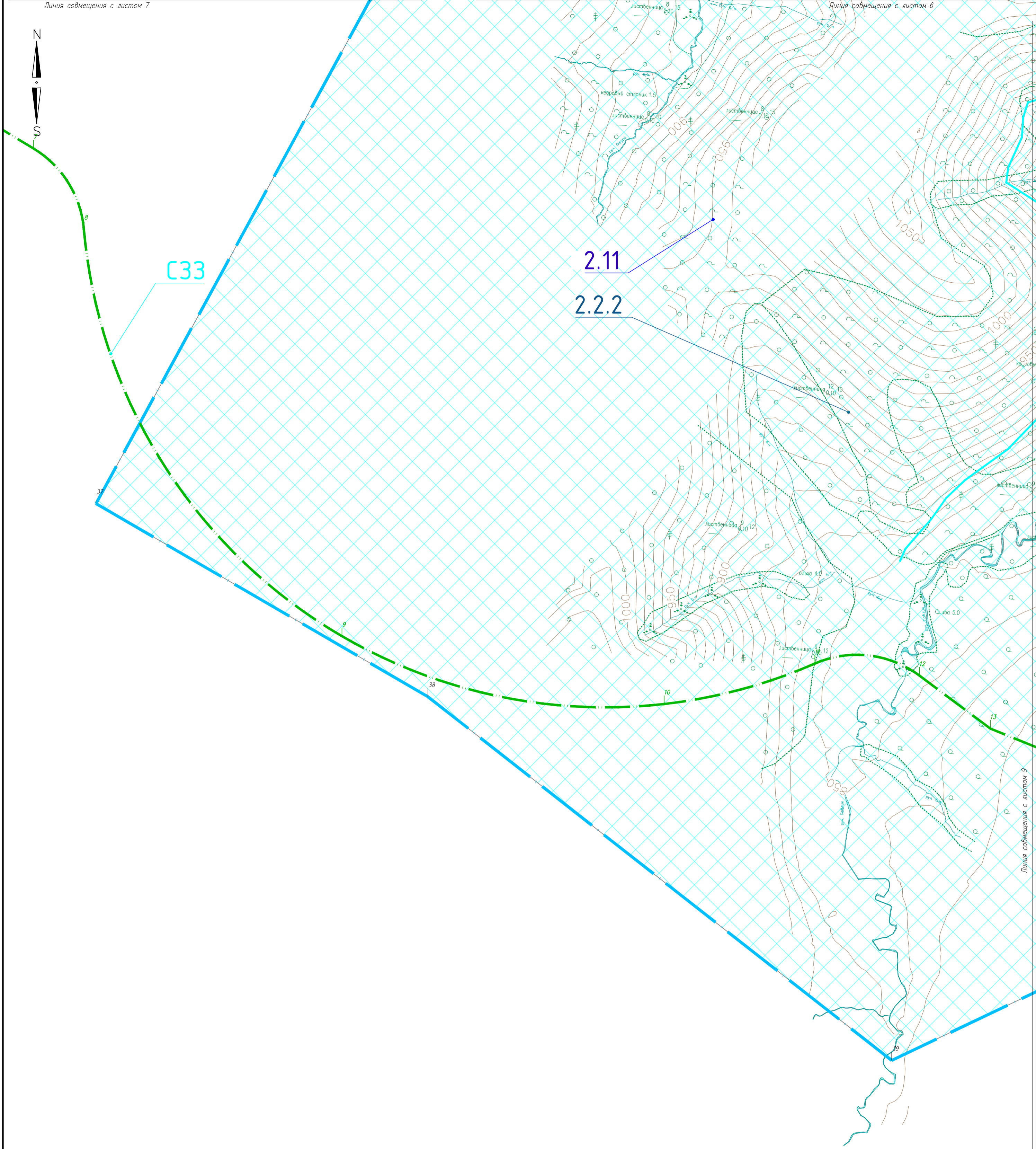

Магаданская область, Тенькинский городской округ					
«Горнодобывающее и перерабатывающее предприятие на базе золоторудного месторождения Павлик (Магаданская область, Тенькинский район). Расширение до 10 млн. т. руды/год. Магаданская область».					
Изм.	Кол.уч.	Лист	№ док.	Подпись	Дата
Разраб.				Кацубева А.Ю.	
Проверил				Семенова О.В.	
Проект планировки территории				Стадия	Лист
					06
Чертеж границ зон планируемого размещения линейных объектов					Листов
М 15000					11




Инд. № подл. Подп. и дата. Взам. инв. №

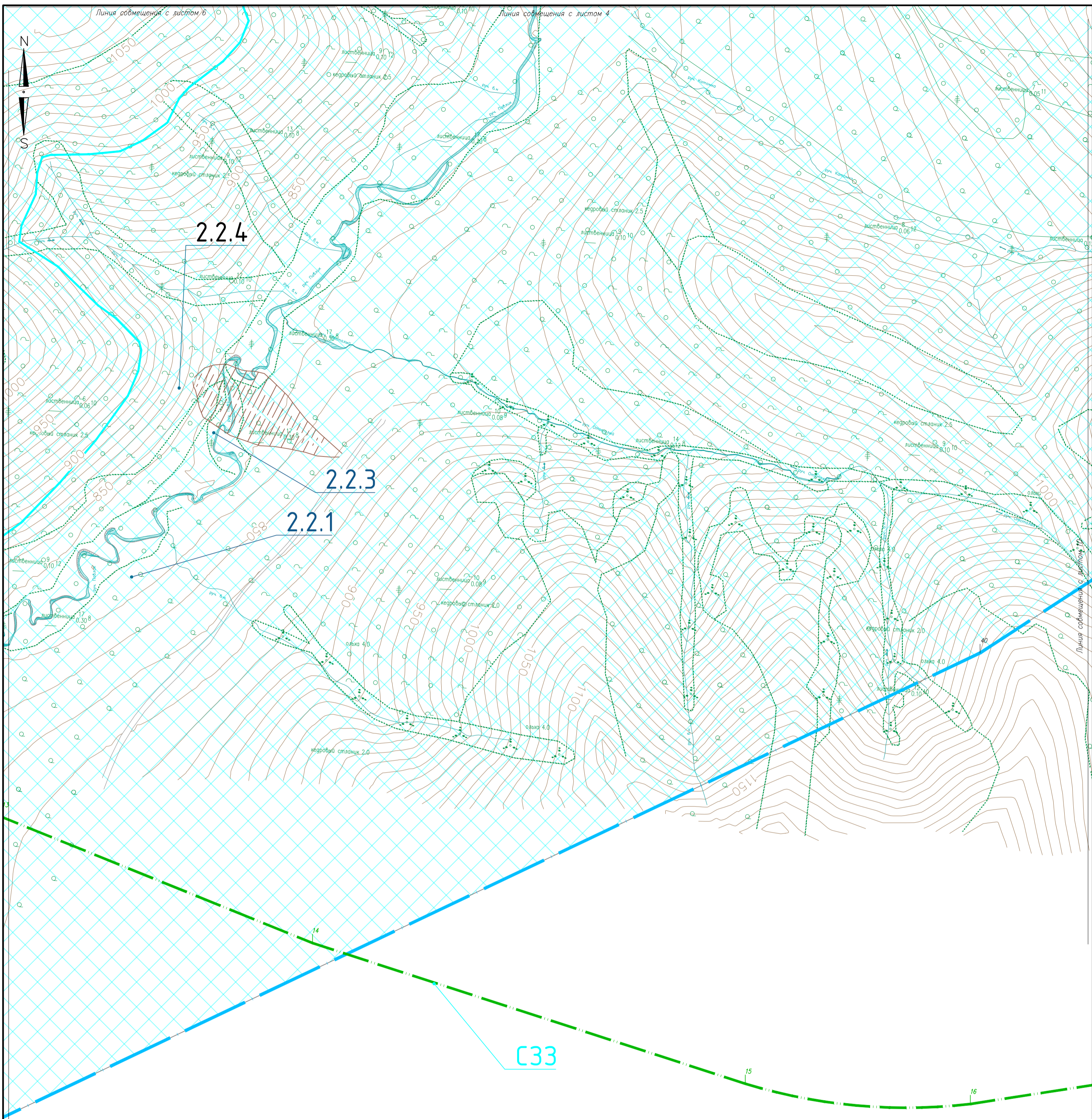
Линия соймещения с листом 8

Магаданская область, Тенькинский городской округ					
«Горнодобывающее и перерабатывающее предприятие на базе золоторудного месторождения Павлик (Магаданская область, Тенькинский район). Расширение до 10 млн. т. руды/год. Магаданская область».					
Изм.	Кол.уч.	Лист	№ док.	Подпись	Дата
Разраб.				Кацубева А.Ю.	
Проверил				Семенова О.В.	
Проект планировки территории				Стадия	Лист
					07
					11
Чертеж границ зон планировочного размещения линейных объектов М 1:5000					



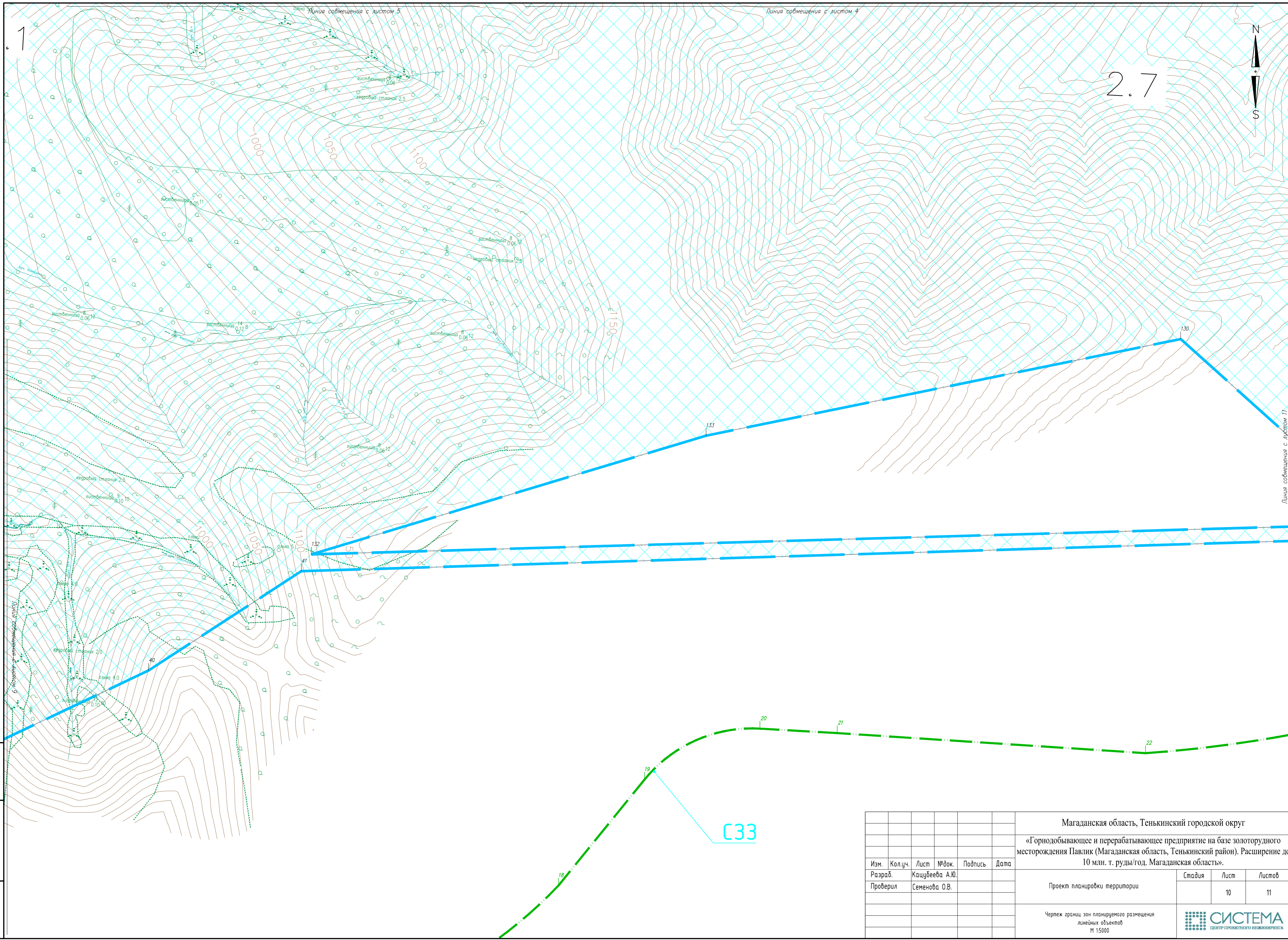
Линия совмещения с листом 9

						Магаданская область, Тенькинский городской округ		
						«Горнодобывающее и перерабатывающее предприятие на базе золоторудного месторождения Павлик (Магаданская область, Тенькинский район). Расширение до 10 млн. т. руды/год. Магаданская область».		
Изм.	Кол.уч.	Лист	№ док.	Подпись	Дата	Проект планировки территории		Стадия
								Лист
Проверил		Семенова О.В.						Листов
								08
								11
						Чертеж границ зон планируемого размещения линейных объектов М 1:5000		 ЦЕНТР ПРОЕКТНОГО ИНЖИНИРИНГА



Линия совмещения с листом 1


Магаданская область, Тенькинский городской округ						«Горнодобывающее и перерабатывающее предприятие на базе золоторудного месторождения Павлик (Магаданская область, Тенькинский район). Расширение до 10 млн. т. руды/год. Магаданская область».		
Изм.	Кол.уч.	Лист	№ док.	Подпись	Дата	Проект планировки территории		
Разраб.		Кацубеева А.Ю.				Стадия	Лист	Листов
Проверил		Семенова О.В.					09	11
Чертеж границ зон планируемого размещения линейных объектов М 1:5000								

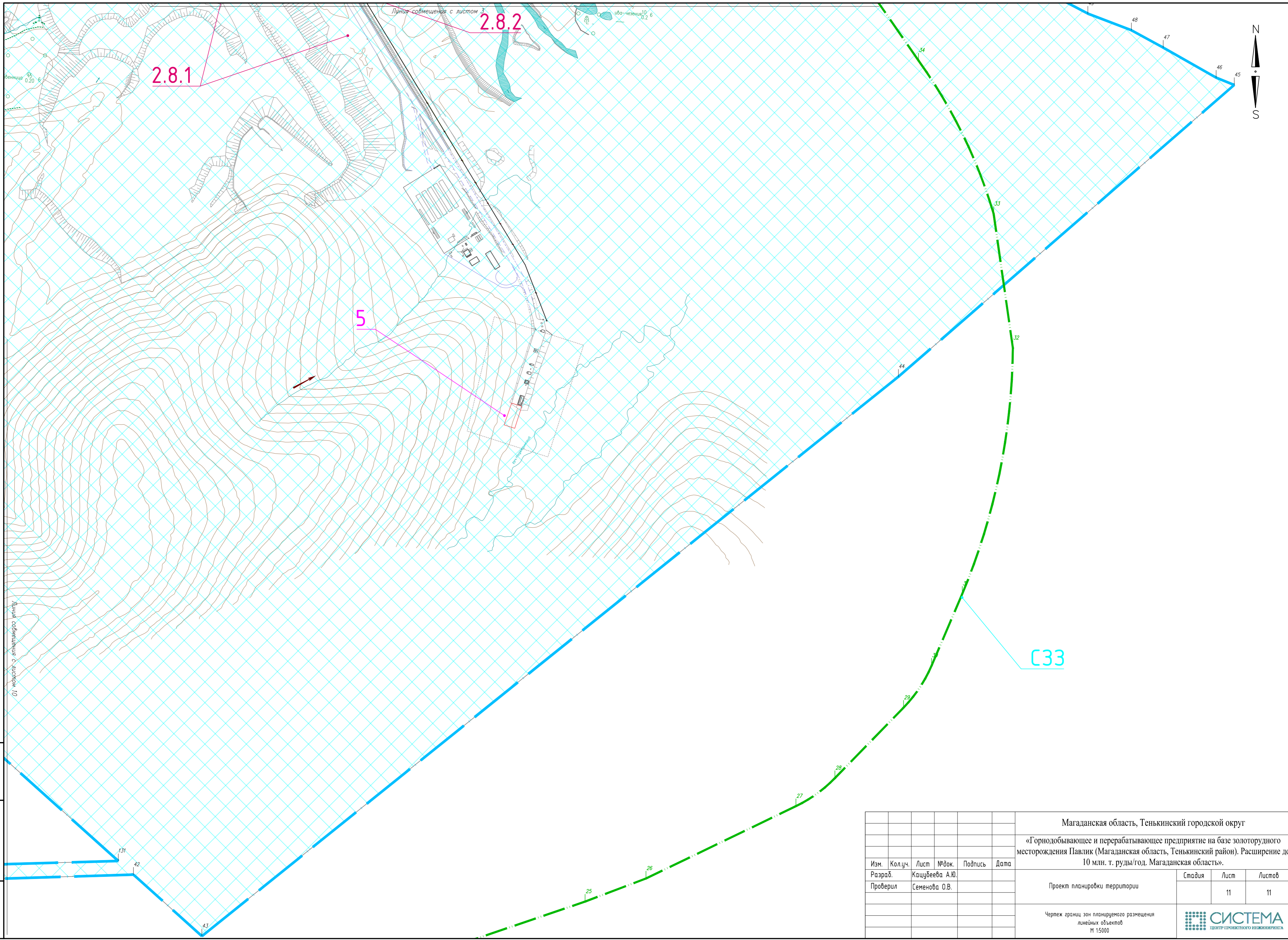


Инв. № подл.
Лист № подл.
Подп. и дата
Взам. инв. №

2.7



						Магаданская область, Тенькинский городской округ			
						«Горнодобывающее и перерабатывающее предприятие на базе золоторудного месторождения Павлик (Магаданская область, Тенькинский район). Расширение до 10 млн. т. руды/год. Магаданская область».			
Изм.	Кол.уч.	Лист	№ док.	Подпись	Дата	Проект планировки территории	Стадия	Лист	Листов
Разраб.				Кацубеева А.Ю.					10
Проверил				Семенова О.В.		Чертеж границ зон планируемого размещения линейных объектов М 1:5000			

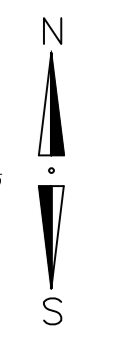


2.8.1

2.8.2

5

C33



Изм. № подл.
Подп. и дата
Взам. инв. №

						Магаданская область, Тенькинский городской округ			
						«Горнодобывающее и перерабатывающее предприятие на базе золоторудного месторождения Павлик (Магаданская область, Тенькинский район). Расширение до 10 млн. т. руды/год. Магаданская область».			
Изм.	Кол.уч.	Лист	№ док.	Подпись	Дата	Проект планировки территории	Стадия	Лист	Листов
Разраб.				Кацубеева А.Ю.				11	11
Проверил				Семенова О.В.					
						Чертеж границ зон планируемого размещения линейных объектов М 1:5000			