

**Общество с ограниченной ответственностью
«ГИП»**

ДОКУМЕНТАЦИЯ ПО ПЛАНИРОВКЕ ТЕРРИТОРИИ

**Проект планировки и проект межевания территории по объекту:
«Реконструкция участка автомобильной дороги
«Палатка-Кулу-Нексикан»
км 0 – км 10 в Магаданской области»**

ПРОЕКТ МЕЖЕВАНИЯ ТЕРРИТОРИИ

ТОМ 3

Инв.№ подл.	Подпись и дата	проект

**Общество с ограниченной ответственностью
«ГИП»**

ДОКУМЕНТАЦИЯ ПО ПЛАНИРОВКЕ ТЕРРИТОРИИ

**Проект планировки и проект межевания территории по объекту:
«Реконструкция участка автомобильной дороги
«Палатка-Кулу-Нексикан»
км 0 – км 10 в Магаданской области»**

ПРОЕКТ МЕЖЕВАНИЯ ТЕРРИТОРИИ

ТОМ 3

Генеральный директор



Т.М. Шубитидзе

Главный инженер проекта



Н.М. Круглякова




Инв.№ подл.	Подпись и дата	проект
-------------	----------------	--------

№ п/п	Наименование раздела	Страница
1	Содержание	3
2	Состав	4
3	Основание для выполнения проекта межевания	5
4	Цели выполнения проекта межевания	5
5	Задачи при выполнении проекта межевания	6
6	Участки, планируемые под реконструкцию автомобильной дороги км 0- км 10 «Палатка-Кулу-Нексикан»	7
7	Каталог координат красных линий автомобильной дороги	8
8	Каталог координат придорожной полосы	13
9	Кадастровая выписка и земельном участке с кадастровым номером 49:07:000000:61	16
10	Выписка из ЕГРН с кадастровым номером 49:07:040010:194	26
11	Выписка из ЕГРН с кадастровым номером 49:07:040010:21	29
12	Свидетельство о государственной регистрации права	32
13	Чертёж межевания территории М 1:1000	34
14	Схема планировочной организации земельного участка М 1:1000	44
15	Схема резервирования земель М 1:1000	54

Взам. инв. №

Подпись и дата

Инв. №

						0347200001416002373 -ПМТ			
Изм.	Кол.	Лист	№ док	Подпись	Дата	Содержание документации по планировке территории: Проект межевание территории	Стадия	Лист	Листов
							ПД	1	1
Составил		Волкова			06.17		ООО «ГИП»		
Проверил		Литвино			06.17				
ГИП		Кругляко			06.17				

Номер тома	Обозначение	Наименование	Примечание
«Проект планировки территории»			
1	0347200001416002373-ППТ	Проект планировки территории. Основная (утверждаемая) часть	
2	0347200001416002373-ППТ	Проект планировки территории Материалы по обоснованию проекта планировки территории	
«Проект межевания территории»			
3	0347200001416002373-ПМТ	Проект межевания территории Основная (утверждаемая) часть Материалы по обоснованию проекта планировки территории Схема планировочной организации земельных участков.	

Изм.	Кол.уч	Лист	№ док	Подпись	Дата	0347200001416002373-ППТ Состав планировочной документации ООО «ГИП»		
Составил		Литвинова			06.17		1	
Проверил		Волкова			06.17			
ГИП		Круглякова			06.17			

Взам. инв. №

Подпись и дата

Инов. № подл.

1.ОСНОВАНИЕ ДЛЯ ВЫПОЛНЕНИЯ ПРОЕКТА МЕЖЕВАНИЯ

ООО «ГИП» выполнил работу на разработку документации по планировке территории на основании Приказа от 13.04.2017 года № 30 «О принятии решения о подготовке документации по планировке территории (проекта планировки и проекта межевания территории) для размещения линейных объектов транспортной инфраструктуры регионального значения; Постановления Правительства Магаданской области № 305-пп от 07 апреля 2017г. «Об уполномоченном органе на подготовку документации по планировке территории для размещения линейных объектов транспортной инфраструктуры регионального значения, государственного контракта № 0347200001416002373 от « 26 » ноября 2016 года.

Работа выполнена в соответствии с требованиями Градостроительного кодекса Российской Федерации, Земельного кодекса РФ, Федерального закона от 08.11.2007г. № 257-ФЗ «Об автомобильных дорогах и дорожной деятельности в Российской Федерации».

При разработке проекта учтены нормативы градостроительного проектирования Магаданской области, утвержденные Решением собрания представителей МО «Поселок Палатка» № 32 от 30 ноября 2009г. «Об утверждении Правил землепользования и застройки поселка Палатка», схема территориального планирования муниципального образования «Хасынский район» Магаданской области, утвержденной решением Хасынского Собрания представителей № 36 от 29.10.2010г.

- инженерно-геодезические изыскания выполнены ООО «ГИП» в 2016г., в системе координат МСК-49 (зона 3)

2.ЦЕЛИ ВЫПОЛНЕНИЯ ПРОЕКТА МЕЖЕВАНИЯ

Подготовка проекта межевания подлежащих застройке территорий осуществляется в целях установления границ земельных участков для реконструкции участков автомобильной дороги «Палатка-Кулу-Нексикан» км 0 – км 10 в Магаданской области.

Согласовано	
Взам. инв. №	
Подпись и дата	
Инв. № подл.	

						0347200001416002373-ПМТ			
Изм.	Колуч.	Лист	№док.	Подп.	Дата	Пояснительная записка	Стадия	Лист	Листов
Составил		Волкова		<i>[Подпись]</i>	06.17		ПД	1	1
Проверил		Литвинова		<i>[Подпись]</i>	06.17		ООО «ГИП»		
ГИП		Круглякова		<i>[Подпись]</i>	06.17				

Красные линии, которые обозначают вновь образуемые границы полосы отвода автомобильной дороги, границы земельных участков на которых расположены объекты инженерно - технического обеспечения.

Сформированные земельные участки должны обеспечить:

- возможность полноценной реализации права собственности на формируемый земельный участок, включая возможность полноценного использования этого имущества в соответствии с тем назначением, и теми эксплуатационными качествами, которые присущи этому имуществу на момент межевания;
- возможность долгосрочного использования земельного участка.

Структура землепользования в пределах территории межевания, сформированная в результате межевания должна обеспечить условия для наиболее эффективного использования и развития этой территории.

3.ЗАДАЧИ ПРИ ВЫПОЛНЕНИИ ПРОЕКТА МЕЖЕВАНИЯ

В процессе межевания решаются следующие задачи:

установление границ земельных участков необходимых для реконструкции автомобильной дороги «Палатка-Кулу-Нексикан» км 0 – км 10 в Магаданской области.

Проектом межевания границ отображены:

- красные линии, утвержденные в составе проекта планировки;
- границы формируемых земельных участков под строительство вышеуказанного участка автомобильной дороги;
- границы зон с особыми условиями использования территории;
- границы формируемых земельных участков для временного пользования при строительстве вышеуказанного участка автомобильной дороги.

4. УЧАСТКИ, ПЛАНИРУЕМЫЕ ПОД РЕКОНСТРУКЦИЮ АВТОМОБИЛЬНОЙ ДОРОГИ «ПАЛАТКА – КУЛУ-НЕКСИКАН» КМ 0 – КМ 10 В МАГАДАНСКОЙ ОБЛАСТИ.

Автомобильная дорога «Палатка-Кулу-Нексикан» является автомобильной дорогой регионального значения и принадлежит на постоянного (бессрочного) пользования, № 49-49/020-49/001/015/2015-557/1 от 02.04.2015 года Магаданскому областному государственному казенному учреждению "Управление транспорта и автомобильных дорог" и является собственностью Магаданской области № 49-49-01/019/2010-818 от 11.08.2010, имеет кадастровый номер 49:07:000000:61.

Согласовано

Взам. инв. №

Подпись и дата

Инв. № подл.

Изм.	Кол.уч.	Лист	№док.	Подп.	Дата

Земельные участки необходимые для реконструкции автомобильной дороги расположены на землях лесного фонда, землях населенных пунктов и землях промышленности, энергетики, транспорта, связи, радиовещания, телевидения, информатики, земли для обеспечения космической деятельности, земли обороны, безопасности и земли иного специального назначения.

Общая площадь земельных участков, необходимых для автомобильной дороги «Палатка-Кулу-Нексикан» км 0 – км 10 в Магаданской области (зоны размещения планируемого линейного объекта регионального значения) составляет 42,1 га, временного отвода земли составляет 5,1 га.

- площадью 7,3 га под существующий автомобильной дорогой «Палатка-Кулу-Нексикан» (расположены на землях промышленности, энергетики, транспорта, связи, радиовещания, телевидения, информатики, землях для обеспечения космической деятельности, землях обороны, безопасности и землях иного специального назначения);

- площадью 29,7 га земельные участки, формируемые для размещения объекта капитального строительства регионального значения (на землях населенных пунктов – 9,2 га, на землях лесного фонда - 20,5 га с последующим переводом в земли промышленности, энергетики, транспорта, связи, радиовещания, телевидения, информатики, землях для обеспечения космической деятельности, землях обороны, безопасности и землях иного специального назначения);

- площадью 5,1 га земельные участки, формируемые на период строительства объекта капитального строительства регионального значения необходимые для устройства: временных объездных дорог и строительных площадок (на землях населенных пунктов – 1,5 га, на землях лесного фонда – 3,6 га.)

В полосу отвода планируемой автомобильной дороги попадает земельный участок с жилым домом, по адресу ул. Тенькинская 2Г правоустанавливающие документы находятся на стадии оформления, образуемый на земельном участке, находящихся в пользовании третьих лиц, и предполагаемые к изъятию путем выкупа и / или путем прекращения прав для государственных нужд.

В полосу отвода попадает часть земельного участка с кадастровым номером 49:07:040010:220, документы на стадии оформления, оценка проведена.

Главный инженер проекта



Н.М. Круглякова

Согласовано		
Взам. инв. №		
Подпись и дата		
Инв. № подл.		

Реконструкция участков автомобильной дороги "Палатка-Кулу-Нексикан" км 0 - км 10 в Магаданской области.						Лист
Изм.	Кол.уч.	Лист	№док.	Подп.	Дата	

**КАТАЛОГ КООРДИНАТ КРАСНЫХ ЛИНИЙ
УЧАСТКА АВТОМОБИЛЬНОЙ ДОРОГИ
«ПАЛАТКА-КУЛУ-НЕКСИКАН»
КМ 0 – КМ 10 В МАГАДАНСКОЙ ОБЛАСТИ**

граница красной линии (слева)

граница красной линии (справа)

№ точки	X	Y	№ точки	X	Y
1	454572.35	2428335.45	1	454587.51	2428345.45
2	454661.09	2428200.83	2	454593.40	2428336.34
3	454672.92	2428182.77	3	454611.12	2428312.04
4	454684.39	2428164.58	4	454628.16	2428287.59
5	454694.30	2428147.66	5	454634.00	2428279.76
6	454703.86	2428129.38	6	454643.15	2428268.42
7	454715.75	2428101.13	7	454648.95	2428257.30
8	454722.39	2428080.39	8	454658.20	2428239.56
9	454728.81	2428052.46	9	454664.09	2428228.27
10	454732.29	2428026.82	10	454673.23	2428212.36
11	454733.37	2428013.78	11	454695.40	2428180.35
12	454733.10	2428007.79	12	454709.53	2428160.04
13	454732.62	2427995.51	13	454725.78	2428141.25
14	454732.75	2427971.80	14	454736.21	2428126.04
15	454733.62	2427929.97	15	454741.60	2428118.03
16	454730.33	2427922.78	16	454745.16	2428103.71
17	454714.72	2427909.03	17	454746.16	2428094.43
18	454719.51	2427899.05	18	454747.23	2428084.37
19	454725.68	2427898.66	19	454749.74	2428054.37
20	454730.98	2427895.54	20	454749.04	2428037.22
21	454734.15	2427890.75	21	454748.70	2428025.45
22	454734.48	2427889.13	22	454747.88	2428007.17
23	454734.88	2427869.78	23	454747.42	2427995.27
24	454735.06	2427868.69	24	454747.82	2427970.15
25	454735.05	2427849.91	25	454749.69	2427870.89
26	454734.65	2427829.47	26	454754.43	2427841.65
27	454733.64	2427810.44	27	454753.95	2427835.23
28	454731.57	2427790.04	28	454755.93	2427833.40
29	454728.67	2427772.23	29	454756.89	2427818.68
30	454722.36	2427746.54	30	454752.52	2427816.23
31	454719.00	2427736.47	31	454752.44	2427815.22
32	454714.78	2427723.85	32	454749.68	2427814.43
33	454707.75	2427706.96	33	454749.98	2427813.22
34	454701.25	2427693.95	34	454752.32	2427813.80

35	454697.68	2427686.81	35	454751.81	2427806.85
36	454689.15	2427672.21	36	454746.33	2427747.89
37	454678.92	2427656.35	37	454743.56	2427731.99
38	454659.79	2427631.96	38	454741.17	2427723.47
39	454631.96	2427595.09	39	454736.87	2427712.22
40	454575.21	2427524.51	40	454730.70	2427699.62
41	454553.74	2427498.53	41	454731.49	2427698.83
42	454535.15	2427472.42	42	454740.13	2427697.18
43	454519.61	2427425.00	43	454726.93	2427677.04
44	454516.05	2427408.55	44	454723.00	2427680.03
45	454514.45	2427393.19	45	454717.39	2427681.34
46	454514.22	2427386.18	46	454711.17	2427673.35
47	454512.12	2427379.42	47	454700.61	2427660.03
48	454506.95	2427374.68	48	454671.52	2427622.94
49	454502.93	2427373.33	49	454643.79	2427586.19
50	454496.62	2427372.83	50	454613.97	2427546.47
51	454481.49	2427371.62	51	454582.75	2427507.90
52	454467.01	2427369.35	52	454553.21	2427470.64
53	454468.18	2427359.41	53	454542.61	2427453.51
54	454480.17	2427362.65	54	454533.73	2427431.06
55	454495.34	2427364.08	55	454528.92	2427411.42
56	454503.74	2427364.87	56	454526.47	2427388.49
57	454511.20	2427362.81	57	454528.15	2427362.53
58	454516.61	2427356.33	58	454532.29	2427353.40
59	454519.86	2427343.25	59	454539.72	2427349.71
60	454524.46	2427329.25	60	454545.40	2427350.08
61	454530.75	2427314.99	61	454550.97	2427353.33
62	454538.54	2427301.26	62	454556.06	2427355.37
63	454539.64	2427294.25	63	454559.08	2427352.30
64	454538.25	2427287.84	64	454557.13	2427347.43
65	454529.18	2427275.92	65	454548.21	2427338.43
66	454521.89	2427267.40	66	454544.01	2427334.13
67	454519.48	2427261.57	67	454541.08	2427326.78
68	454522.97	2427258.58	68	454542.90	2427319.12
69	454528.23	2427261.77	69	454547.74	2427312.66
70	454536.67	2427271.83	70	454554.97	2427310.10
71	454560.74	2427258.67	71	454563.40	2427312.77
72	454564.01	2427258.12	72	454568.66	2427314.12
73	454569.64	2427250.64	73	454571.40	2427310.53
74	454601.26	2427210.96	74	454569.34	2427305.87
75	454626.66	2427196.96	75	454567.70	2427297.97
76	454653.97	2427196.94	76	454573.11	2427285.93
77	454697.58	2427210.31	77	454589.46	2427277.17

78	454852.78	2427257.47	78	454624.99	2427277.50
79	454913.82	2427253.73	79	454674.22	2427295.60
80	454954.44	2427260.05	80	454700.59	2427298.28
81	455091.36	2427293.76	81	454700.80	2427298.30
82	455192.54	2427323.03	82	454731.67	2427301.43
83	455244.60	2427339.36	83	454754.73	2427303.87
84	455302.88	2427356.79	84	454791.83	2427306.30
85	455360.17	2427372.23	85	454833.29	2427303.21
86	455399.62	2427382.83	86	454877.86	2427312.20
87	455495.57	2427404.76	87	454913.80	2427319.96
88	455525.21	2427408.56	88	454935.59	2427316.81
89	455550.01	2427410.14	89	454951.27	2427313.90
90	455566.55	2427413.86	90	455052.72	2427330.10
91	455587.76	2427416.58	91	455207.27	2427363.77
92	455654.12	2427427.63	92	455270.76	2427391.06
93	455811.74	2427461.37	93	455308.85	2427406.80
94	455940.34	2427491.11	94	455351.56	2427417.06
95	455974.21	2427491.05	95	455487.75	2427440.45
96	456002.18	2427493.16	96	455647.16	2427464.63
97	456050.25	2427503.69	97	455820.51	2427507.63
98	456060.09	2427506.62	98	455935.32	2427535.65
99	456081.84	2427513.72	99	456160.29	2427575.15
100	456202.63	2427532.59	100	456295.53	2427593.46
101	456301.80	2427547.81	101	456395.97	2427601.39
102	456420.03	2427555.21	102	456438.45	2427603.95
103	456486.97	2427557.59	103	456533.63	2427590.79
104	456533.01	2427550.04	104	456623.06	2427564.30
105	456571.23	2427540.40	105	456677.96	2427549.14
106	456605.25	2427523.44	106	456732.69	2427545.45
107	456615.00	2427520.22	107	456749.78	2427545.57
108	456647.03	2427518.01	108	456791.29	2427542.87
109	456689.69	2427506.18	109	456806.47	2427542.71
110	456771.12	2427506.19	110	456811.06	2427542.66
111	456780.15	2427506.08	111	456815.23	2427551.41
112	456801.07	2427505.81	112	456820.24	2427557.03
113	456931.43	2427504.97	113	456829.11	2427552.80
114	456936.10	2427504.86	114	456828.45	2427547.85
115	457031.59	2427502.81	115	456891.08	2427547.91
116	457130.12	2427500.95	116	456954.79	2427549.16
117	457230.37	2427468.72	117	457051.38	2427551.06
118	457249.38	2427462.49	118	457153.27	2427544.08
119	457299.10	2427442.68	119	457237.05	2427516.77
120	457314.76	2427437.06	120	457255.57	2427505.57

121	457353.19	2427424.05	121	457265.18	2427495.18
122	457413.45	2427407.26	122	457310.30	2427472.94
123	457478.95	2427399.27	123	457325.55	2427467.58
124	457508.97	2427395.60	124	457362.72	2427454.02
125	457527.14	2427393.39	125	457419.03	2427436.27
126	457619.45	2427401.61	126	457535.66	2427424.50
127	457669.11	2427409.36	127	457612.67	2427428.20
128	457710.39	2427416.04	128	457711.16	2427441.88
129	457755.99	2427421.03	129	457787.94	2427461.39
130	457843.50	2427432.11	130	457846.47	2427476.40
131	457882.86	2427440.55	131	457943.51	2427502.57
132	457936.35	2427452.05	132	458084.45	2427519.99
133	458019.67	2427471.26	133	458124.72	2427522.86
134	458048.40	2427480.53	134	458185.43	2427526.34
135	458063.23	2427483.27	135	458294.11	2427526.23
136	458127.37	2427488.36	136	458367.63	2427524.71
137	458185.58	2427491.49	137	458408.56	2427520.76
138	458265.95	2427491.16	138	458605.82	2427478.36
139	458364.63	2427487.52	139	458684.32	2427459.62
140	458421.63	2427472.76	140	459047.73	2427353.40
141	458528.75	2427453.07	141	459148.82	2427344.75
142	458672.01	2427417.32	142	459243.74	2427345.81
143	459008.31	2427318.87	143	459340.77	2427359.74
144	459116.16	2427306.78	144	459396.27	2427379.51
145	459150.32	2427305.61	145	459443.49	2427390.31
146	459184.98	2427306.05	146	459492.04	2427405.88
147	459232.85	2427308.70	147	459508.33	2427410.06
148	459278.13	2427313.28	148	459562.57	2427432.11
149	459314.42	2427318.59	149	459565.77	2427435.05
150	459354.78	2427325.47	150	459712.96	2427496.70
151	459410.26	2427334.15	151	460052.34	2427615.78
152	459430.87	2427343.86	152	460216.95	2427666.62
153	459454.96	2427355.21	153	460287.41	2427683.62
154	459483.53	2427368.68	154	460370.54	2427691.32
155	459535.44	2427390.38	155	460397.57	2427691.76
156	459583.21	2427402.40	156	460456.48	2427692.71
157	459597.91	2427404.29	157	460590.31	2427694.87
158	459746.57	2427455.66	158	460631.35	2427696.95
159	460029.12	2427554.66	159	460670.97	2427690.65
160	460079.60	2427572.44	160	460888.73	2427705.07
161	460237.34	2427629.28	161	461066.40	2427724.25
162	460283.32	2427643.70	162	461110.22	2427724.98
163	460315.22	2427651.62	163	461157.29	2427718.45

164	460326.84	2427654.51	164	461190.91	2427711.47
165	460349.08	2427657.97	165	461238.26	2427700.14
166	460364.07	2427657.17	166	461391.29	2427612.90
167	460435.70	2427654.84	167	461424.33	2427600.18
168	460450.88	2427654.55	168	461560.68	2427588.91
169	460570.68	2427653.34	169	461620.11	2427589.60
170	460691.55	2427648.42	170	461713.49	2427573.91
171	460852.96	2427661.12	171	461781.05	2427548.54
172	461073.61	2427684.07	172	461913.31	2427502.58
173	461123.46	2427681.56	173	462041.95	2427466.32
174	461198.50	2427655.71	174	462102.96	2427461.28
175	461223.92	2427645.46	175	462223.33	2427455.12
176	461268.72	2427621.94	176	462384.27	2427437.73
177	461341.81	2427577.63	177	462427.19	2427430.40
178	461364.67	2427572.43	178	462502.81	2427389.29
179	461394.16	2427556.11	179	462604.30	2427324.25
180	461413.34	2427549.28	180	462666.69	2427277.28
181	461436.18	2427547.32	181	462684.64	2427263.25
182	461463.04	2427546.53	182	462690.26	2427254.70
183	461560.71	2427545.24			
184	461676.98	2427542.45			
185	461768.27	2427514.39			
186	461807.28	2427499.52			
187	461862.09	2427468.97			
188	461896.20	2427444.98			
189	461938.29	2427433.37			
190	462008.01	2427424.60			
191	462169.28	2427414.68			
192	462266.17	2427409.69			
193	462349.84	2427399.16			
194	462377.95	2427388.22			
195	462427.75	2427369.00			
196	462481.41	2427345.93			
197	462495.14	2427338.43			
198	462577.55	2427284.14			
199	462652.33	2427245.25			
200	462674.05	2427230.77			

Составил :



Н.М. Круглякова

**КАТАЛОГ КООРДИНАТ ПРИДОРОЖНОЙ ПОЛОСЫ
УЧАСТКА АВТОМОБИЛЬНОЙ ДОРОГИ
«ПАЛАТКА-КУЛУ-НЕКСИКАН»
КМ 0 – КМ 10 В МАГАДАНСКОЙ ОБЛАСТИ**

граница красной линии (слева)

граница красной линии (справа)

№ точ- ки	X	Y	№ точки	X	Y
1	456744.56	2427456.53	1	456847.29	2427599.53
2	456800.59	2427455.81	2	456850.76	2427597.87
3	456930.73	2427454.97	3	456890.56	2427597.91
4	456935.03	2427454.88	4	456953.81	2427599.15
5	457030.57	2427452.82	5	457052.60	2427601.10
6	457121.82	2427451.10	6	457162.87	2427593.54
7	457214.94	2427421.16	7	457258.01	2427562.53
8	457237.60	2427413.74	8	457287.48	2427544.70
9	457264.63	2427401.93	9	457294.09	2427537.56
10	457298.29	2427389.84	10	457316.91	2427523.61
11	457338.45	2427376.25	11	457329.37	2427519.24
12	457403.66	2427358.08	12	457358.05	2427508.95
13	457472.90	2427349.63	13	457378.81	2427501.37
14	457502.91	2427345.97	14	457429.16	2427485.50
15	457526.32	2427343.12	15	457521.27	2427476.21
16	457625.53	2427351.95	16	457560.82	2427475.77
17	457676.96	2427359.98	17	457598.22	2427477.56
18	457717.11	2427366.48	18	457607.43	2427478.01
19	457761.85	2427371.37	19	457701.54	2427491.02
20	457851.90	2427382.77	20	457755.94	2427504.84
21	457893.34	2427391.66	21	457760.54	2427506.01
22	457947.22	2427403.24	22	457775.57	2427509.83
23	458032.99	2427423.02	23	457833.74	2427524.76
24	458060.67	2427431.95	24	457933.88	2427551.76
25	458069.76	2427433.63	25	458079.60	2427569.78
26	458130.69	2427438.46	26	458121.51	2427572.76
27	458186.82	2427441.48	27	458124.41	2427572.93
28	458264.93	2427441.17	28	458148.10	2427574.28
29	458357.36	2427437.75	29	458184.02	2427576.35
30	458410.83	2427423.91	30	458294.65	2427576.23
31	458518.17	2427404.17	31	458370.55	2427574.66
32	458658.93	2427369.05	32	458370.83	2427574.64
33	458998.43	2427269.66	33	458389.45	2427572.84

34	459112.51	2427256.87	34	458416.25	2427570.25
35	459149.79	2427255.60	35	458459.92	2427560.86
36	459186.68	2427256.07	36	458514.38	2427549.16
37	459236.75	2427258.83	37	458616.89	2427527.12
38	459284.27	2427263.64	38	458622.07	2427525.89
39	459322.24	2427269.20	39	458643.27	2427520.82
40	459362.85	2427276.12	40	458697.14	2427507.96
41	459425.09	2427285.86	41	458887.20	2427452.41
42	459452.18	2427298.63	42	458890.66	2427451.40
43	459476.27	2427309.98	43	458955.00	2427432.60
44	459503.84	2427322.98	44	458958.53	2427431.57
45	459562.05	2427347.32	45	458993.55	2427421.33
46	459582.06	2427351.84	46	458999.18	2427419.68
47	459599.16	2427354.04	47	459056.97	2427402.79
48	459617.48	2427358.15	48	459085.83	2427400.32
49	459763.00	2427408.44	49	459091.83	2427399.81
50	459930.30	2427467.05	50	459150.68	2427394.77
51	459936.91	2427469.37	51	459239.90	2427395.77
52	460045.69	2427507.49	52	459328.70	2427408.52
53	460096.38	2427525.34	53	459348.07	2427415.42
54	460253.30	2427581.88	54	459351.69	2427416.71
55	460296.84	2427595.54	55	459382.26	2427427.60
56	460327.27	2427603.09	56	459430.26	2427438.58
57	460336.74	2427605.45	57	459478.18	2427453.94
58	460351.71	2427607.78	58	459522.48	2427465.30
59	460404.73	2427605.14	59	459535.38	2427475.04
60	460422.73	2427605.09	60	459538.36	2427477.78
61	460450.14	2427604.55	61	459695.01	2427543.39
62	460569.41	2427603.35	62	460036.68	2427663.27
63	460692.50	2427598.34	63	460203.70	2427714.86
64	460857.51	2427611.32	64	460279.19	2427733.07
65	461074.95	2427633.94	65	460367.82	2427741.28
66	461113.88	2427631.98	66	460403.41	2427741.86
67	461180.99	2427608.85	67	460421.41	2427742.15
68	461202.90	2427600.02	68	460588.64	2427744.85
69	461244.12	2427578.38	69	460634.04	2427747.15
70	461322.82	2427530.67	70	460673.27	2427740.91
71	461346.67	2427525.25	71	460884.39	2427754.90
72	461373.53	2427510.38	72	460922.68	2427759.03
73	461402.64	2427500.01	73	460934.42	2427760.30
74	461433.30	2427497.38	74	461063.30	2427774.21
75	461461.98	2427496.54	75	461113.26	2427775.04
76	461559.78	2427495.25	76	461165.82	2427767.74

77	461668.88	2427492.63	77	461201.81	2427760.28
78	461752.00	2427467.08	78	461256.84	2427747.10
79	461786.10	2427454.09	79	461412.78	2427658.20
80	461835.46	2427426.57	80	461435.60	2427649.42
81	461874.54	2427399.09	81	461562.45	2427638.94
82	461928.47	2427384.21	82	461624.00	2427639.64
83	462003.35	2427374.79	83	461726.54	2427622.42
84	462166.46	2427364.76	84	461798.05	2427595.57
85	462261.76	2427359.85	85	461928.32	2427550.30
86	462337.47	2427350.32	86	462050.87	2427515.76
87	462359.88	2427341.60	87	462106.30	2427511.18
88	462408.87	2427322.69	88	462227.30	2427504.98
89	462459.50	2427300.92	89	462391.17	2427487.27
90	462469.36	2427295.54	90	462443.78	2427478.30
91	462552.19	2427240.97	91	462528.28	2427432.36
92	462626.85	2427202.15	92	462632.86	2427365.33
93	462646.00	2427189.37	93	462697.14	2427316.95
			94	462720.21	2427298.90

Составил :



Н.М. Круглякова



СВИДЕТЕЛЬСТВО О ГОСУДАРСТВЕННОЙ РЕГИСТРАЦИИ ПРАВА

Управление Федеральной службы государственной регистрации,
кадастра и картографии по Магаданской области
и Чукотскому автономному округу

Дата выдачи:

18.05.2015

Документы-основания: • Распоряжение от 26.12.2014 №976, издавший орган: Департамент
имущественных и земельных отношений Магаданской области

Субъект (субъекты) права: Магаданское областное государственное казенное учреждение
"Управление транспорта и автомобильных дорог", ИНН: 4909117726, ОГРН: 1134910016262

Вид права: Оперативное управление

Кадастровый(условный) номер: 49:07:000000:2965

Объект права: Автомобильная дорога "Палатка - Кулу - Нексикан" участок км 0 - км 41,8,
назначение: дорожное хозяйство, протяженность 41800 м, инв.№ 44:219:003:0000000810, лит.
Б, адрес (местонахождение) объекта: Магаданская область, Хасынский район

Существующие ограничения (обременения) права: не зарегистрировано

О чем в Едином государственном реестре прав на недвижимое имущество и сделок с ним "18"
мая 2015 года сделана запись регистрации № 49-49/020-49/001/019/2015-228/1

Государственный регистратор

Федорченко И. А.

(подпись, м.п.)

49-49/020-49/001/019/2015-228/1

49-AA 151510



СВИДЕТЕЛЬСТВО О ГОСУДАРСТВЕННОЙ РЕГИСТРАЦИИ ПРАВА

Управление Федеральной службы государственной регистрации,
кадастра и картографии по Магаданской области
и Чукотскому автономному округу

Дата выдачи:

02.04.2015

Документы-основания: • Распоряжение от 12.03.2015 №184, выдавший орган: Департамент
имущественных и земельных отношений Магаданской области

Субъект (субъекты) права: Магаданское областное государственное казенное учреждение
"Управление транспорта и автомобильных дорог", ИНН: 4909117726, ОГРН: 1134910016262

Вид права: Постоянное (бессрочное) пользование

Кадастровый(условный) номер: 49:07:000000:61

Объект права: Земельный участок, категория земель: земли промышленности, энергетики,
транспорта, связи, радиовещания, телевидения, информатики, земли для обеспечения
космической деятельности, земли обороны, безопасности и земли иного специального
назначения, разрешенное использование: под автодорогу территориального значения, общая
площадь 500000 кв. м , адрес (местонахождение) объекта: Магаданская область, Хасынский
район, автодорога "Палатка-Кулу-Нексикан"

Существующие ограничения (обременения) права: не зарегистрировано

О чем в Едином государственном реестре прав на недвижимое имущество и сделок с ним "02"
апреля 2015 года сделана запись регистрации № 49-49/020-49/001/015/2015-557/1

Государственный регистратор

(подпись, м.п.)

49-49/020-49/001/015/2015-557/1

Кузьмина О. В.

49-АА 147392



УПРАВЛЕНИЕ ФЕДЕРАЛЬНОЙ СЛУЖБЫ ГОСУДАРСТВЕННОЙ РЕГИСТРАЦИИ, КАДАСТРА И КАРТОГРАФИИ ПО МАГАДАНСКОЙ ОБЛАСТИ И ЧУКОТСКОМУ АВТОНОМНОМУ ОКРУГУ

(полное наименование органа регистрации прав)

Раздел 1

Выписка из Единого государственного реестра недвижимости об основных характеристиках и зарегистрированных правах на объект недвижимости

Сведения об основных характеристиках объекта недвижимости

На основании запроса от 31.05.2017 г., поступившего на рассмотрение 31.05.2017 г., сообщаем, что согласно записям Единого государственного реестра недвижимости:

Земельный участок			
<small>(вид объекта недвижимости)</small>			
Лист № ___ Раздела 1	Всего листов раздела 1 : ___	Всего разделов: ___	Всего листов выписки: ___
02.06.2017 № 49/001/001/2017-3576			
Кадастровый номер:		49:07:040010:21	

Номер кадастрового квартала:	49:07:040010
Дата присвоения кадастрового номера:	10.06.2003
Ранее присвоенный государственный учетный номер:	Кадастровый номер: 49:07:04 00 10:0021
Адрес:	Магаданская область, р-н Хасынский, п Палатка, ул Береговая
Площадь:	85632 кв. м
Кадастровая стоимость, руб.:	10567845.12
Кадастровые номера расположенных в пределах земельного участка объектов недвижимости:	49:07:040010:179, 49:07:040010:180, 49:07:040010:182, 49:07:040010:189, 49:07:040010:192, 49:07:000000:1443
Категория земель:	Земли населённых пунктов
Виды разрешенного использования:	под производственную территорию
Статус записи об объекте недвижимости:	Сведения об объекте недвижимости имеют статус "актуальные, ранее учтенные"
Особые отметки:	Граница земельного участка не установлена в соответствии с требованиями земельного законодательства. Граница земельного участка пересекает границы земельных участков (земельного участка) с кадастровыми номерами (кадастровым номером) 49:07:040010:194. Сведения необходимые для заполнения раздела 2 отсутствуют.
Получатель выписки:	Круглякова Наталья

НАЧАЛЬНИК ОТДЕЛА		Зорина Т.А.
<small>(полное наименование должности)</small>	<small>(подпись)</small>	<small>(инициалы, фамилия)</small>

М.П.

Сведения о зарегистрированных правах на объект недвижимости

Земельный участок			
(вид объекта недвижимости)			
Лист № ____ Раздела 2	Всего листов раздела 2 : ____	Всего разделов: ____	Всего листов выписки: ____
02.06.2017 № 49/001/001/2017-3576			
Кадастровый номер:		49:07:040010:21	

5.	Сведения о наличии решения об изъятии объекта недвижимости для государственных и муниципальных нужд:	
6.	Сведения об осуществлении государственной регистрации прав без необходимого в силу закона согласия третьего лица, органа:	

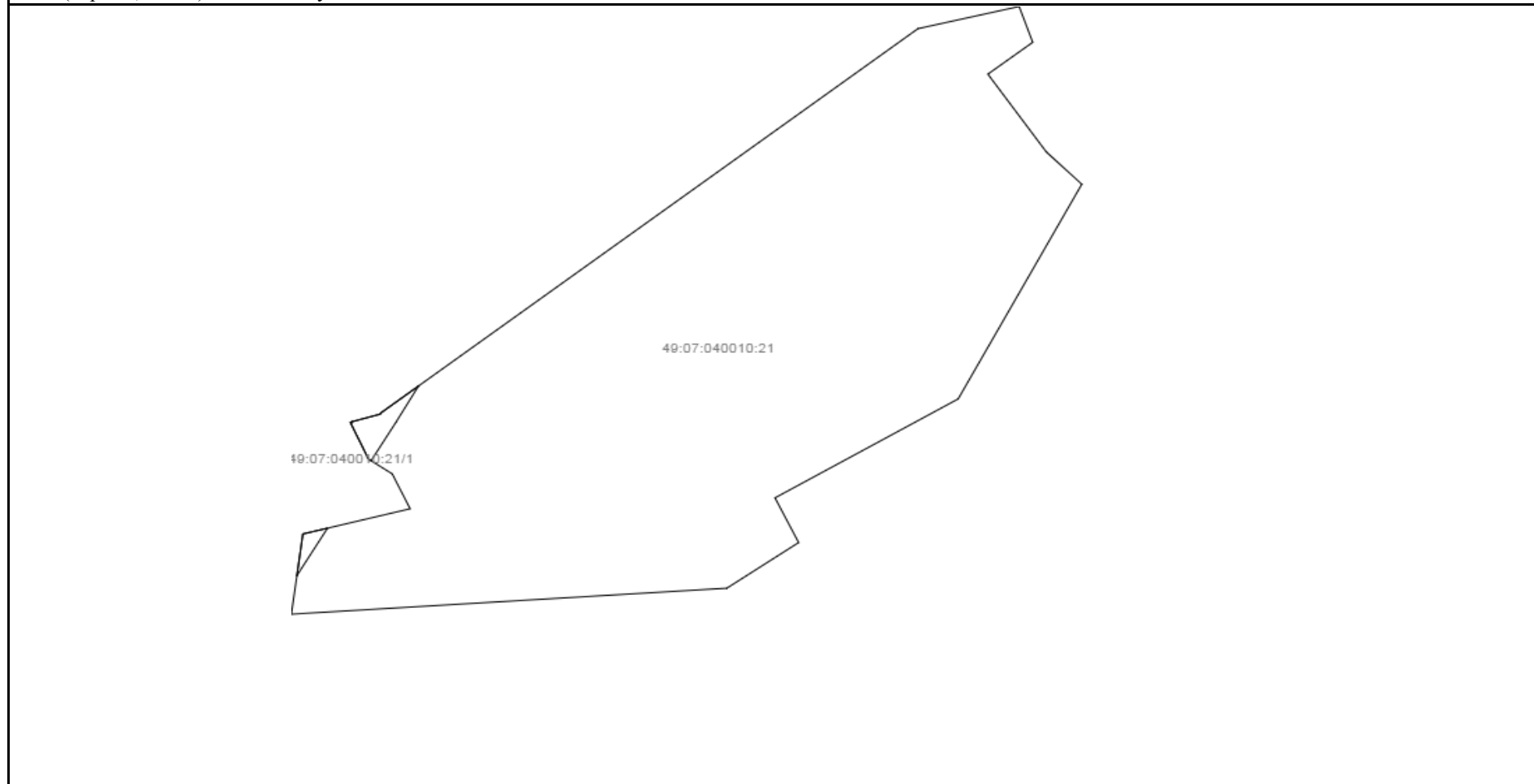
НАЧАЛЬНИК ОТДЕЛА		Зорина Т.А.
(полное наименование должности)	(подпись)	(инициалы, фамилия)

М.П.

Описание местоположения земельного участка

Земельный участок			
(вид объекта недвижимости)			
Лист № ____ Раздела 3	Всего листов раздела 3 : ____	Всего разделов: ____	Всего листов выписки: ____
02.06.2017 № 49/001/001/2017-3576			
Кадастровый номер:		49:07:040010:21	

План (чертеж, схема) земельного участка:



Масштаб 1:	Условные обозначения:
------------	-----------------------

НАЧАЛЬНИК ОТДЕЛА		Зорина Т.А.
(полное наименование должности)	(подпись)	(инициалы, фамилия)

М.П.

УПРАВЛЕНИЕ ФЕДЕРАЛЬНОЙ СЛУЖБЫ ГОСУДАРСТВЕННОЙ РЕГИСТРАЦИИ, КАДАСТРА И КАРТОГРАФИИ ПО МАГАДАНСКОЙ ОБЛАСТИ И ЧУКОТСКОМУ АВТОНОМНОМУ ОКРУГУ

(полное наименование органа регистрации прав)

Раздел 1

Выписка из Единого государственного реестра недвижимости об основных характеристиках и зарегистрированных правах на объект недвижимости

Сведения об основных характеристиках объекта недвижимости

На основании запроса от 24.05.2017 г., поступившего на рассмотрение 24.05.2017 г., сообщаем, что согласно записям Единого государственного реестра недвижимости:

Земельный участок			
(вид объекта недвижимости)			
Лист № ____ Раздела 1	Всего листов раздела 1 : ____	Всего разделов: ____	Всего листов выписки: ____
26.05.2017 № 49/001/001/2017-3342			
Кадастровый номер:		49:07:040010:194	

Номер кадастрового квартала:	49:07:040010
Дата присвоения кадастрового номера:	10.01.2014
Ранее присвоенный государственный учетный номер:	данные отсутствуют
Адрес:	Магаданская область, р-н Хасынский, п Палатка, ул Береговая, д 39
Площадь:	8001 +/- 31 кв. м
Кадастровая стоимость, руб.:	987403.41
Кадастровые номера расположенных в пределах земельного участка объектов недвижимости:	49:07:040010:116
Категория земель:	Земли населённых пунктов
Виды разрешенного использования:	под производственную территорию
Статус записи об объекте недвижимости:	Сведения об объекте недвижимости имеют статус "актуальные"
Особые отметки:	Для данного земельного участка обеспечен доступ посредством земельного участка (земельных участков) с кадастровым номером (кадастровыми номерами) земли общего пользования.
Получатель выписки:	Круглякова Наталья

НАЧАЛЬНИК ОТДЕЛА		Зорина Т.А.
(полное наименование должности)	(подпись)	(инициалы, фамилия)

М.П.

Сведения о зарегистрированных правах на объект недвижимости

Земельный участок			
(вид объекта недвижимости)			
Лист № ____	Раздела 2	Всего листов раздела 2 : ____	Всего разделов: ____
Всего листов выписки: ____			
26.05.2017 № 49/001/001/2017-3342			
Кадастровый номер:		49:07:040010:194	

1.	Правообладатель (правообладатели):	1.1.	Гривков Николай Николаевич
2.	Вид, номер и дата государственной регистрации права:	2.1.	Собственность, № 49-49-01/031/2014-492 от 03.07.2014
3.	Документы-основания:	3.1.	сведения не предоставляются
4.	Ограничение прав и обременение объекта недвижимости:	не зарегистрировано	
5.	Сведения о наличии решения об изъятии объекта недвижимости для государственных и муниципальных нужд:	данные отсутствуют	
6.	Сведения об осуществлении государственной регистрации прав без необходимого в силу закона согласия третьего лица, органа:	данные отсутствуют	

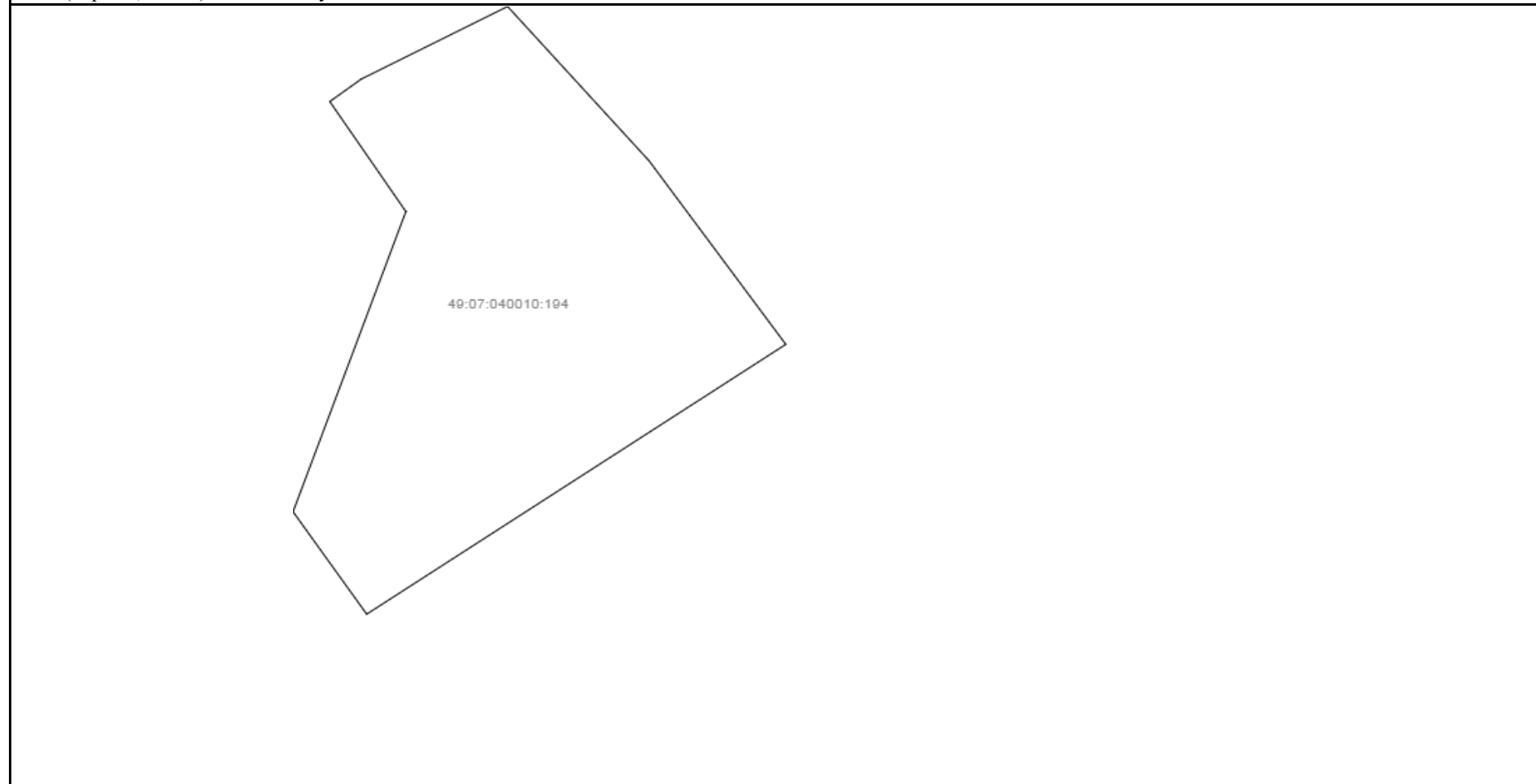
НАЧАЛЬНИК ОТДЕЛА		Зорина Т.А.
(полное наименование должности)	(подпись)	(инициалы, фамилия)

М.П.

Описание местоположения земельного участка

Земельный участок			
(вид объекта недвижимости)			
Лист № ____ Раздела 3	Всего листов раздела 3 : ____	Всего разделов: ____	Всего листов выписки: ____
26.05.2017 № 49/001/001/2017-3342			
Кадастровый номер:		49:07:040010:194	

План (чертеж, схема) земельного участка:



Масштаб 1:	Условные обозначения:
------------	-----------------------

НАЧАЛЬНИК ОТДЕЛА		Зорина Т.А.
(полное наименование должности)	(подпись)	(инициалы, фамилия)

М.П.

Выписка из Единого государственного реестра недвижимости об объекте недвижимости

Сведения о характеристиках объекта недвижимости

На основании запроса от 22.03.2018 г., поступившего на рассмотрение 22.03.2018 г., сообщаем, что согласно записям Единого государственного реестра недвижимости:

Земельный участок			
(вид объекта недвижимости)			
Лист № ___ Раздела 1	Всего листов раздела 1 : ___	Всего разделов: ___	Всего листов выписки: ___
22.03.2018 № 99/2018/89369913			
Кадастровый номер:		49:07:040010:220	

Номер кадастрового квартала:	49:07:040010
Дата присвоения кадастрового номера:	02.02.2018
Ранее присвоенный государственный учетный номер:	данные отсутствуют
Адрес:	Магаданская область, р-н Хасынский, п Палатка, микрорайон Н-Палатка, район ул. Нагорная
Площадь:	1443 +/- 13 кв. м
Кадастровая стоимость, руб.:	19422.78
Кадастровые номера расположенных в пределах земельного участка объектов недвижимости:	данные отсутствуют
Кадастровые номера объектов недвижимости, из которых образован объект недвижимости:	данные отсутствуют
Кадастровые номера образованных объектов недвижимости:	данные отсутствуют
Сведения о включении объекта недвижимости в состав предприятия как имущественного комплекса:	

Государственный регистратор		ФГИС ЕГРН
полное наименование должности	подпись	инициалы, фамилия

М.П.

Выписка из Единого государственного реестра недвижимости об объекте недвижимости

Сведения о характеристиках объекта недвижимости

Земельный участок			
(вид объекта недвижимости)			
Лист № ___ Раздела 1	Всего листов раздела 1 : ___	Всего разделов: ___	Всего листов выписки: ___
22.03.2018 № 99/2018/89369913			
Кадастровый номер:		49:07:040010:220	

Категория земель:	Земли населённых пунктов
Виды разрешенного использования:	под личное подсобное хозяйство
Сведения о кадастровом инженере:	Кузьмин Игорь Михайлович №49-10-9, ООО "Горгеопроект"
Сведения о лесах, водных объектах и об иных природных объектах, расположенных в пределах земельного участка:	данные отсутствуют
Сведения о том, что земельный участок полностью или частично расположен в границах зоны с особыми условиями использования территории или территории объекта культурного наследия	данные отсутствуют
Сведения о том, что земельный участок расположен в границах особой экономической зоны, территории опережающего социально-экономического развития, зоны территориального развития в Российской Федерации, игровой зоны:	данные отсутствуют
Сведения о том, что земельный участок расположен в границах особо охраняемой природной территории, охотничьих угодий, лесничеств, лесопарков:	данные отсутствуют
Сведения о результатах проведения государственного земельного надзора:	данные отсутствуют
Сведения о расположении земельного участка в границах территории, в отношении которой утвержден проект межевания территории:	данные отсутствуют

Государственный регистратор		ФГИС ЕГРН
полное наименование должности	подпись	инициалы, фамилия

М.П.

Выписка из Единого государственного реестра недвижимости об объекте недвижимости

Сведения о характеристиках объекта недвижимости

Земельный участок			
(вид объекта недвижимости)			
Лист № ___ Раздела 1	Всего листов раздела 1 : ___	Всего разделов: ___	Всего листов выписки: ___
22.03.2018 № 99/2018/89369913			
Кадастровый номер:		49:07:040010:220	

Условный номер земельного участка:	данные отсутствуют
Сведения о принятии акта и (или) заключении договора, предусматривающих предоставление в соответствии с земельным законодательством исполнительным органом государственной власти или органом местного самоуправления находящегося в государственной или муниципальной собственности земельного участка для строительства наемного дома социального использования или наемного дома коммерческого использования:	данные отсутствуют
Сведения о том, что земельный участок или земельные участки образованы на основании решения об изъятии земельного участка и (или) расположенного на нем объекта недвижимости для государственных или муниципальных нужд:	данные отсутствуют
Сведения о том, что земельный участок образован из земель или земельного участка, государственная собственность на которые не разграничена:	данные отсутствуют
Сведения о наличии земельного спора о местоположении границ земельных участков:	данные отсутствуют
Статус записи об объекте недвижимости:	Сведения об объекте недвижимости имеют статус "актуальные"
Особые отметки:	Сведения необходимые для заполнения раздела 2 отсутствуют. Сведения необходимые для заполнения раздела 4 отсутствуют.
Получатель выписки:	Круглякова Наталья Михайловна

Государственный регистратор		ФГИС ЕГРН
полное наименование должности	подпись	инициалы, фамилия

М.П.

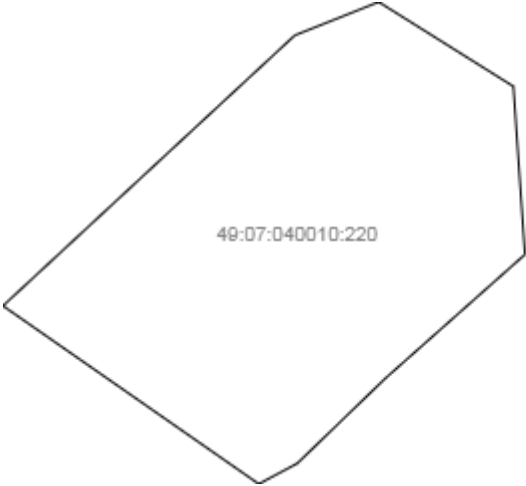
Выписка из Единого государственного реестра недвижимости об объекте недвижимости
Сведения о зарегистрированных правах

Государственный регистратор		ФГИС ЕГРН
полное наименование должности	подпись	инициалы, фамилия

М.П.

Выписка из Единого государственного реестра недвижимости об объекте недвижимости
Описание местоположения земельного участка

Земельный участок			
(вид объекта недвижимости)			
Лист № ___ Раздела 3	Всего листов раздела 3 : ___	Всего разделов: ___	Всего листов выписки: ___
22.03.2018 № 99/2018/89369913			
Кадастровый номер:		49:07:040010:220	

План (чертеж, схема) земельного участка			
			
Масштаб 1: данные отсутствуют	Условные обозначения:		

Государственный регистратор		ФГИС ЕГРН
полное наименование должности	подпись	инициалы, фамилия

М.П.

Выписка из Единого государственного реестра недвижимости об объекте недвижимости
Описание местоположения земельного участка

Земельный участок			
(вид объекта недвижимости)			
Лист № ___ Раздела 3.1	Всего листов раздела 3.1 : ___	Всего разделов: ___	Всего листов выписки: ___
22.03.2018 № 99/2018/89369913			
Кадастровый номер:		49:07:040010:220	

Описание местоположения границ земельного участка							
Номер п/п	Номер точки		Дирекционный угол	Горизонтальное проложение, м	Описание закрепления на местности	Кадастровые номера смежных участков	Сведения об адресах правообладателей смежных земельных участков
	начальная	конечная					
1	2	3	4	5	6	7	8
1	1	2	данные отсутствуют	данные отсутствуют	данные отсутствуют	данные отсутствуют	данные отсутствуют
2	2	3	данные отсутствуют	данные отсутствуют	данные отсутствуют	данные отсутствуют	данные отсутствуют
3	3	4	данные отсутствуют	данные отсутствуют	данные отсутствуют	данные отсутствуют	данные отсутствуют
4	4	5	данные отсутствуют	данные отсутствуют	данные отсутствуют	данные отсутствуют	данные отсутствуют
5	5	6	данные отсутствуют	данные отсутствуют	данные отсутствуют	данные отсутствуют	данные отсутствуют
6	6	7	данные отсутствуют	данные отсутствуют	данные отсутствуют	данные отсутствуют	данные отсутствуют
7	7	8	данные отсутствуют	данные отсутствуют	данные отсутствуют	данные отсутствуют	данные отсутствуют
8	8	1	данные отсутствуют	данные отсутствуют	данные отсутствуют	данные отсутствуют	данные отсутствуют

Государственный регистратор		ФГИС ЕГРН
полное наименование должности	подпись	инициалы, фамилия

М.П.

Земельный участок			
(вид объекта недвижимости)			
Лист № ___ Раздела 3.2	Всего листов раздела 3.2 : ___	Всего разделов: ___	Всего листов выписки: ___
22.03.2018 № 99/2018/89369913			
Кадастровый номер:		49:07:040010:220	

Сведения о характерных точках границы земельного участка				
Система координат				
Зона №				
Номер точки	Координаты		Описание закрепления на местности	Средняя квадратическая погрешность определения координат характерных точек границ земельного участка, м
	X	Y		
1	2	3	4	5
1	454577.82	2427195.86	Нет закрепления	0.1
2	454605.12	2427225.39	Нет закрепления	0.1
3	454608.49	2427233.89	Нет закрепления	0.1
4	454599.97	2427247.52	Нет закрепления	0.1
5	454583	2427248.69	Нет закрепления	0.1
6	454570.5	2427234.56	Нет закрепления	0.1
7	454561.92	2427225.65	Нет закрепления	0.1
8	454559.84	2427221.75	Нет закрепления	0.1

Государственный регистратор		ФГИС ЕГРН
полное наименование должности	подпись	инициалы, фамилия

М.П.

Филиал федерального государственного бюджетного учреждения "Федеральная кадастровая палата Федеральной службы государственной регистрации, кадастра и картографии" по Магаданской области и Чукотскому автономному округу

(полное наименование органа кадастрового учета)

КВ.1

КАДАСТРОВАЯ ВЫПИСКА О ЗЕМЕЛЬНОМ УЧАСТКЕ

"10" октября 2016г. № 49/301/16-26490

1	Кадастровый номер: 49:07:000000:61	2	Лист № 1	3	Всего листов: 120
4	Номер кадастрового квартала: 49:07:000000				
5	Предыдущие номера: 49:07:00 00 00:0061 ___	6	Дата внесения номера в государственный кадастр недвижимости: 25.05.1993		
7	Многоконтурный земельный участок				
8	Кадастровые номера объектов капитального строительства: 49:07:000000:2965, 49:07:000001:666				
9	Адрес (описание местоположения): Магаданская область, р-н Хасынский, автодорога Палатка-Кулу-Нексикан				
10	Категория земель: Земли промышленности, энергетики, транспорта, связи, радиовещания, телевидения, информатики, земли для обеспечения космической деятельности, земли обороны, безопасности и земли иного специального назначения				
11	Разрешенное использование: Под автодорогу территориального значения				
12	Площадь: 369562 +/- 1237 кв. м				
13	Кадастровая стоимость: 2110000 руб.				
14	Система координат: МСК-49 (СК-49)				
15	Сведения о правах:				
	Правообладатель	Вид права, номер и дата регистрации	Особые отметки	Документ	Адрес для связи с правообладателем
	Магаданская область	Собственность, № 49-49-01/019/2010-818 от 11.08.2010	—	—	Почтовый адрес и (или) адрес электронной почты, по которым осуществляется связь с правообладателем земельного участка, отсутствует
	Магаданское областное государственное казенное учреждение "Управление транспорта и автомобильных дорог"	Постоянное (бессрочное) пользование, № 49-49/020-49/001/015/2015-557/1 от 02.04.2015	—	—	Почтовый адрес и (или) адрес электронной почты, по которым осуществляется связь с правообладателем земельного участка, отсутствует
16	Особые отметки: Граница земельного участка состоит из 4 контуров. Список учетных номеров контуров границы земельного участка приведен на листе № 2.				
17	Характер сведений государственного кадастра недвижимости (статус записи о земельном участке): Сведения об объекте недвижимости имеют статус ранее учтенные				
18	Дополнительные сведения:				
	18.1	Сведения о природных объектах, расположенных в пределах земельного участка: ___			
	18.2	Кадастровые номера участков, образованных из земельного участка: ___			
19	Сведения о кадастровых инженерах: Игнатъев Николай Иванович №14-11-116, ООО "Геомер", 18.02.2015				

Начальник отдела

(наименование должности)

М.П.

(подпись)

Т.А. Зорина

(инициалы, фамилия)

КАДАСТРОВАЯ ВЫПИСКА О ЗЕМЕЛЬНОМ УЧАСТКЕ

"10" октября 2016г. № 49/301/16-26490

1	Кадастровый номер: 49:07:000000:61	2	Лист № 2	3	Всего листов: 120
16	Состав земельного участка				
	№ п/п.	Учетный (Кадастровый) номер	Площадь(м ²)	Особые отметки	
	1	2	3	4	
	1	1	25543.31	—	
	2	2	2879.97	—	
	3	3	20622.91	—	
4	4	320516.17	—		

Начальник отдела

(наименование должности)

М.П.


(подпись)

Т.А. Зорина

(инициалы, фамилия)

КАДАСТРОВАЯ ВЫПИСКА О ЗЕМЕЛЬНОМ УЧАСТКЕ

"10" октября 2016г. № 49/301/16-26490

1	Кадастровый номер: 49:07:000000:61	2	Лист № 3	3	Всего листов: 120
4	План (чертеж, схема) земельного участка:				
					

Начальник отдела

(наименование должности)

М.П.


(подпись)

Т.А. Зорина

(инициалы, фамилия)

КАДАСТРОВАЯ ВЫПИСКА О ЗЕМЕЛЬНОМ УЧАСТКЕ

"10" октября 2016г. № 49/301/16-26490

1	Кадастровый номер: 49:07:000000:61	2	Лист № 4	3	Всего листов: 120
4	План (чертеж, схема) земельного участка:				
 <p data-bbox="250 869 448 901">49:07:000000:61(1)</p>					

Начальник отдела

(наименование должности)

М.П.

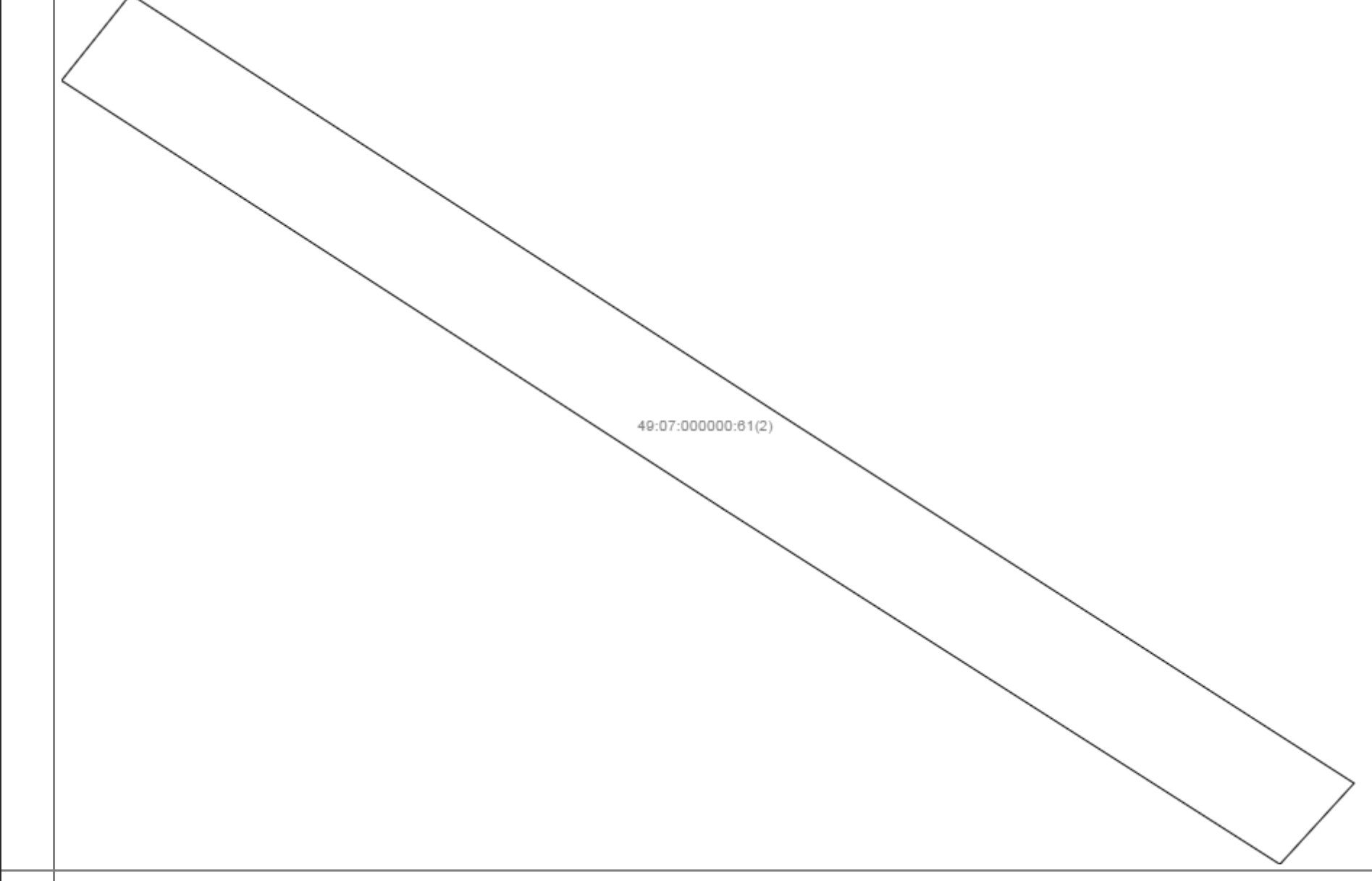
(подпись)

Т.А. Зорина

(инициалы, фамилия)

КАДАСТРОВАЯ ВЫПИСКА О ЗЕМЕЛЬНОМ УЧАСТКЕ

"10" октября 2016г. № 49/301/16-26490

1	Кадастровый номер: 49:07:000000:61	2	3	Лист № 5 Всего листов: 120
4	План (чертеж, схема) земельного участка:			
 <p data-bbox="1048 863 1236 890">49:07:000000:61(2)</p>				

Начальник отдела

(наименование должности)

М.П.

(подпись)

Т.А. Зорина

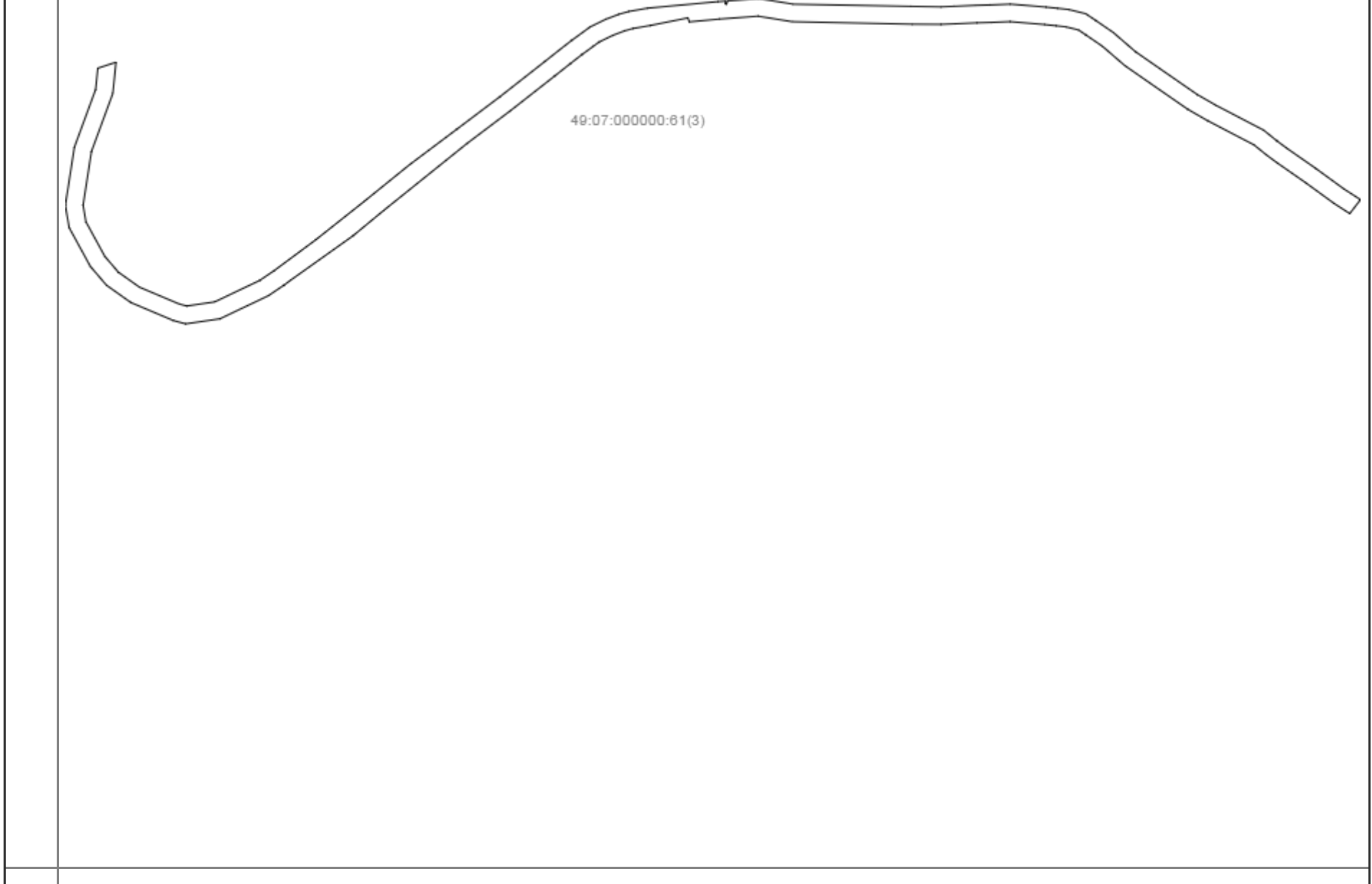
(инициалы, фамилия)

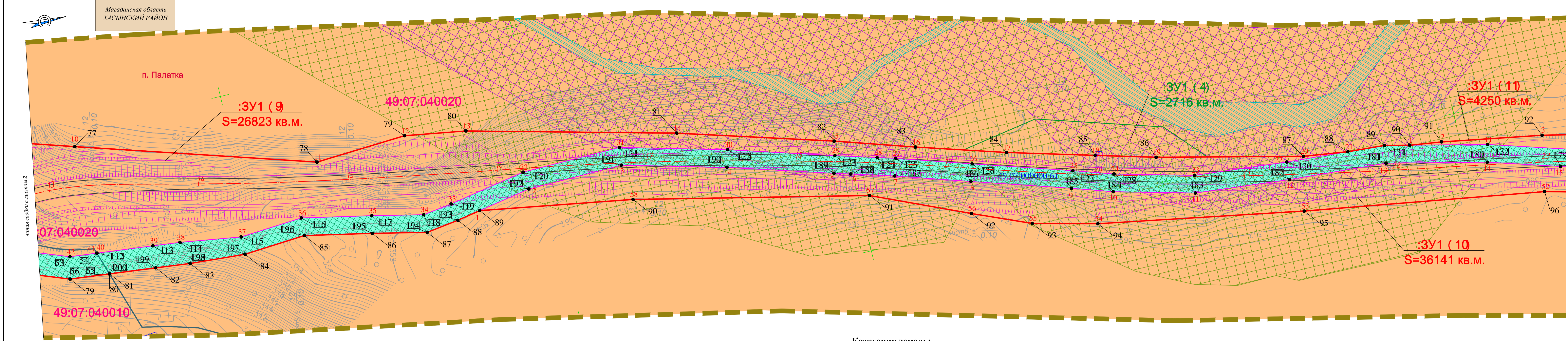
КАДАСТРОВАЯ ВЫПИСКА О ЗЕМЕЛЬНОМ УЧАСТКЕ

"10" октября 2016г. № 49/301/16-26490

1	Кадастровый номер: 49:07:000000:61	2	Лист № 6	3	Всего листов: 120
---	------------------------------------	---	----------	---	-------------------

4 План (чертеж, схема) земельного участка:





Примечание:

1. Зоны действия публичных сервитутов отсутствуют.
2. В районе планируемого размещения автомобильной дороги территории объектов культурного наследия, включенные в реестр, а также выявленные объекты культурного, археологического наследия, не зарегистрированы.
3. Разрывы красных линий на пересечении с водными объектами установлены по границе береговых полос реки Хартуз - на расстоянии 20 метров от границы водного объекта (береговой полосы) для водных объектов протяженностью от истока до устья более 10 км. ("Водный кодекс Российской Федерации" от 03.06.2006 № 74-ФЗ).

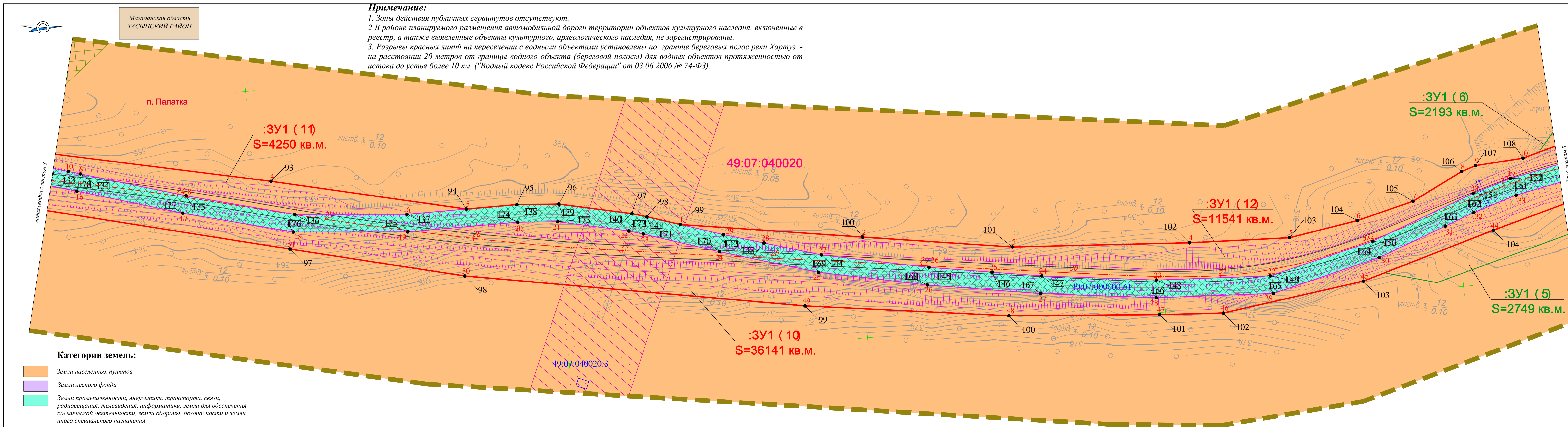
Категории земель:

- Земли населенных пунктов
- Земли лесного фонда
- Земли промышленности, энергетики, транспорта, связи, радиосвязи, телевидения, информатики, земли для обеспечения космической деятельности, земли обороны, безопасности и земли иного специального назначения

УСЛОВНЫЕ ОБОЗНАЧЕНИЯ:

- Граница элемента планировочной структуры
- Границы образуемых земельных участков (постоянный отвод)
- Границы образуемых земельных участков (временный отвод)
- Границы земельных участков с кадастровым номером по сведениям ЕГРН
- Границы кадастровых кварталов
- Границы земельных участков, формирующих существующую полосу отвода автомобильной дороги
- Номер образуемого земельного участка (постоянный отвод)
- Площадь образуемого земельного участка в кв.м
- Номер образуемого земельного участка (временный отвод)
- Площадь образуемого земельного участка в кв.м
- Проектная ось трассы планируемой автомобильной дороги с проектным пикетажем
- Проектируемые откосы автомобильной дороги
- Проектируемая проезжая часть автомобильной дороги
- Водопроточная труба
- Мостовой переход
- Красные линии, устанавливаемые в проекте планировки территории
- Водный объект
- Обозначение поворотной точки (и ее номер) устанавливаемых красных линий автомобильной дороги
- Обозначение поворотной точки (и ее номер) границ земельных участков существующего отвода автомобильной дороги
- Обозначение поворотной точки (и ее номер) границ земельных участков дополнительного отвода автомобильной дороги
- Водоохранная зона
- Прибрежная защитная полоса
- Охранная зона низковольтных линий электропередачи 0.4 кВ
- Охранная зона ВЛ-6 кВ
- Охранная зона ВЛ-154 кВ
- Охранная зона ВЛ-220 кВ

						0347200001416002373-ПМТ		
						Реконструкция участка автомобильной дороги «Палатка-Калы-Ненский» км 0 - км 10 в Магаданской области		
Имя	Имя	Имя	Имя	Имя	Имя	Имя	Имя	Имя
Разовов	Затальская	Затальская	Затальская	Затальская	Затальская	Затальская	Затальская	Затальская
Львовский	Караганский	Караганский	Караганский	Караганский	Караганский	Караганский	Караганский	Караганский
Григорьев	Козыряков	Козыряков	Козыряков	Козыряков	Козыряков	Козыряков	Козыряков	Козыряков
Григорьев	Затальская	Затальская	Затальская	Затальская	Затальская	Затальская	Затальская	Затальская
						МАТЕРИАЛЫ ПО ОСНОВОВАНИЮ		
						ПРОЕКТА МЕЖВЕДЕНИЯ ТЕРРИТОРИИ		
						Схема планировочной организации земельного участка М:1000		
						000 «ГИП»		



Примечание:

1. Зоны действия публичных сервитутов отсутствуют.
2. В районе планируемого размещения автомобильной дороги территории объектов культурного наследия, включенные в реестр, а также выявленные объекты культурного, археологического наследия, не зарегистрированы.
3. Разрывы красных линий на пересечении с водными объектами установлены по границе береговых полос реки Хартуз - на расстоянии 20 метров от границы водного объекта (береговой полосы) для водных объектов протяженностью от истока до устья более 10 км. ("Водный кодекс Российской Федерации" от 03.06.2006 № 74-ФЗ).

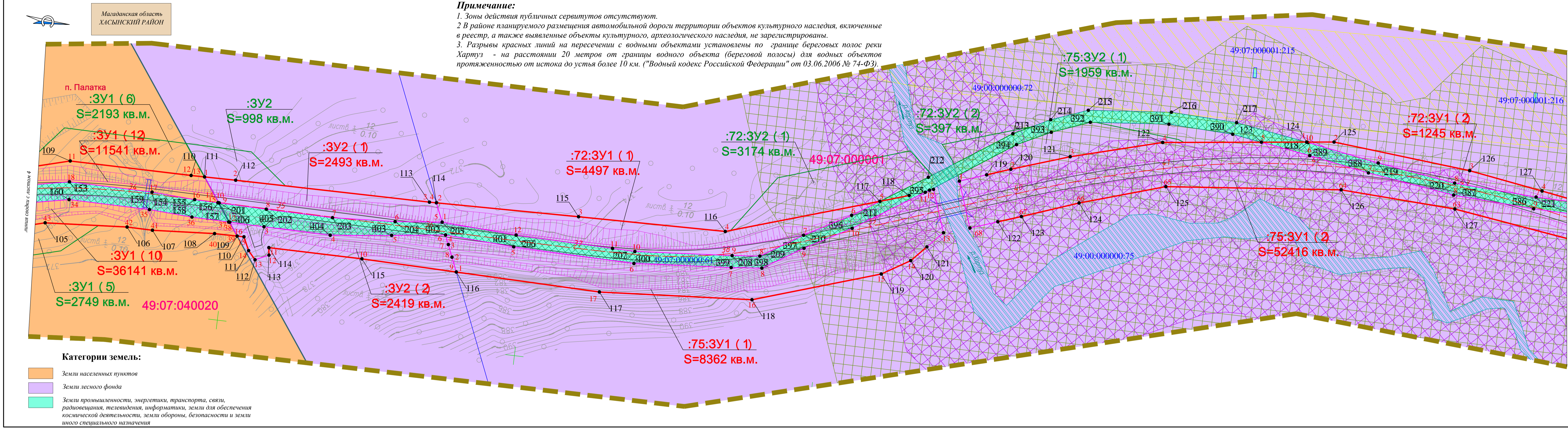
Категории земель:

- Земли населенных пунктов
- Земли лесного фонда
- Земли промышленности, энергетики, транспорта, связи, радиосвязи, телевидения, информатики, земли для обеспечения космической деятельности, земли обороны, безопасности и земли иного специального назначения

УСЛОВНЫЕ ОБОЗНАЧЕНИЯ:

- Граница элемента планировочной структуры
- Границы образуемых земельных участков (постоянный отвод)
- Границы образуемых земельных участков (временный отвод)
- Границы земельных участков с кадастровым номером по сведениям ЕГРН
- Границы кадастровых кварталов
- Границы земельных участков, формирующих существующую полосу отвода автомобильной дороги
- Номер образуемого земельного участка (постоянный отвод)
- Площадь образуемого земельного участка в кв.м
- Номер образуемого земельного участка (временный отвод)
- Площадь образуемого земельного участка в кв.м
- Проектная ось трассы планируемой автомобильной дороги с проектным пикетажем
- Проектируемые откосы автомобильной дороги
- Проектируемая проезжая часть автомобильной дороги
- Водопроточная труба
- Мостовой переход
- Красные линии, устанавливаемые в проекте планировки территории
- Водный объект
- Обозначение поворотной точки (и ее номер) устанавливаемых красных линий автомобильной дороги
- Обозначение поворотной точки (и ее номер) границ земельных участков существующего отвода автомобильной дороги
- Обозначение поворотной точки (и ее номер) границ земельных участков дополнительного отвода автомобильной дороги
- Водоохранная зона
- Прибрежная защитная полоса
- Охранная зона низковольтных линий электропередачи 0.4 кВ
- Охранная зона ВЛ-6 кВ
- Охранная зона ВЛ-154 кВ
- Охранная зона ВЛ-220 кВ

						0347200001416002373-ПМТ		
						Реконструкция участка автомобильной дороги «Палатка-Калы-Ненский» км 0 - км 10 в Магаданской области		
Имя	Имя	Имя	Имя	Имя	Имя	Имя	Имя	Имя
Разовов	Затальская	Затальская	Затальская	Затальская	Затальская	Затальская	Затальская	Затальская
Львовский	Караганский	Караганский	Караганский	Караганский	Караганский	Караганский	Караганский	Караганский
Григорьев	Козыряков	Козыряков	Козыряков	Козыряков	Козыряков	Козыряков	Козыряков	Козыряков
Григорьев	Затальская	Затальская	Затальская	Затальская	Затальская	Затальская	Затальская	Затальская
						МАТЕРИАЛЫ ПО ОСНОВОВАНИЮ		
						ПРОЕКТА МЕЖВЕДЕНИЯ ТЕРРИТОРИИ		
						Схема планировочной организации земельного участка М:1000		
						000 «ГИП»		

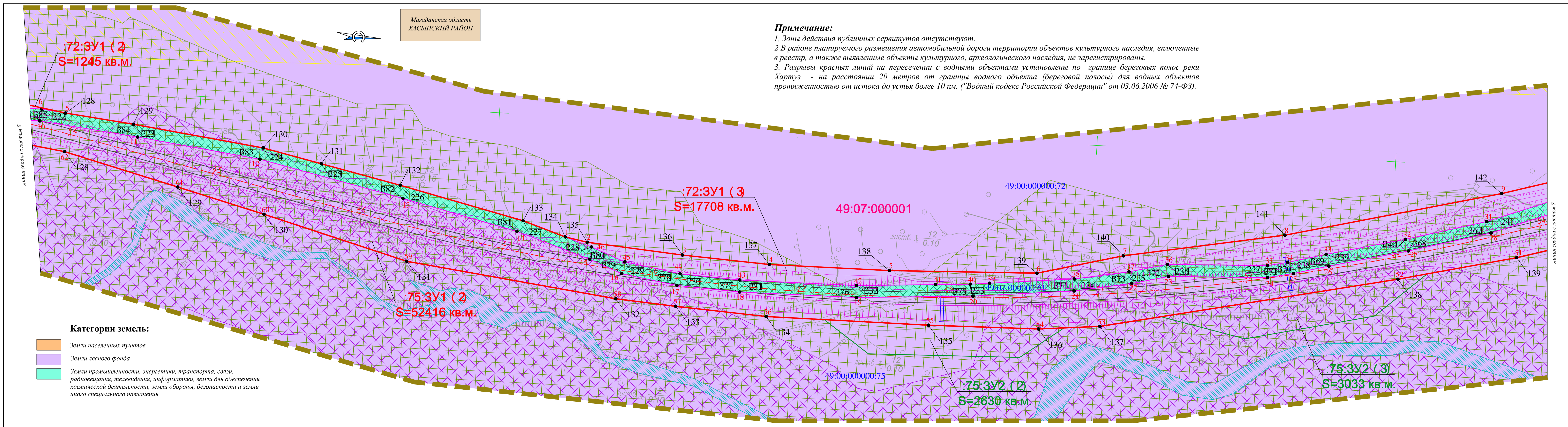


Примечание:
 1. Зоны действия публичных сервитутов отсутствуют.
 2. В районе планируемого размещения автомобильной дороги территории объектов культурного наследия, включенные в реестр, а также выявленные объекты культурного, археологического наследия, не зарегистрированы.
 3. Разрывы красных линий на пересечении с водными объектами установлены по границе береговых полос реки Харуз - на расстоянии 20 метров от границы водного объекта (береговой полосы) для водных объектов протяженностью от истока до устья более 10 км. ("Водный кодекс Российской Федерации" от 03.06.2006 № 74-ФЗ).

Категории земель:
 Земли населенных пунктов
 Земли лесного фонда
 Земли промышленности, энергетики, транспорта, связи, радиосвязи, телевидения, информатики, земли для обеспечения космической деятельности, земли обороны, безопасности и земли иного специального назначения

- УСЛОВНЫЕ ОБОЗНАЧЕНИЯ:**
- Граница элемента планировочной структуры
 - Границы образуемых земельных участков (постоянный отвод)
 - Границы образуемых земельных участков (временный отвод)
 - Границы земельных участков с кадастровым номером по сведениям ЕГРН
 - Границы кадастровых кварталов
 - 49:07:000000:61 Номер кадастрового квартала
 - Границы земельных участков, формирующих существующую полосу отвода автомобильной дороги
 - 49:07:040010 Номер образуемого земельного участка (постоянный отвод)
 - :3У1 (1) S=2115 кв.м. Площадь образуемого земельного участка в кв.м
 - :3У1 (1) S=2330 кв.м. Площадь образуемого земельного участка в кв.м
 - Проектная ось трассы планируемой автомобильной дороги с проектным пикетажем
 - Проектируемые откосы автомобильной дороги
 - Проектируемая проезжая часть автомобильной дороги
 - Водопропускная труба
 - Мостовой переход
 - Красные линии, устанавливаемые в проекте планировки территории
 - Водный объект
 - 25 Обозначение поворотной точки (и ее номер) устанавливаемых красных линий автомобильной дороги
 - 20 Обозначение поворотной точки (и ее номер) границ земельных участков существующего отвода автомобильной дороги
 - Обозначение поворотной точки (и ее номер) границ земельных участков дополнительного отвода автомобильной дороги
 - Водоохранная зона
 - Прибрежная защитная полоса
 - Охранная зона низковольтных линий электропередачи 0.4 кВ
 - Охранная зона ВЛ-6 кВ
 - Охранная зона ВЛ-154 кВ
 - Охранная зона ВЛ-220 кВ

					0347200001416002373-ПМТ				
					Реконструкция участка автомобильной дороги «Палатка-Калы-Ненская» км 0 - км 10 в Магаданской области				
Имя	Код	Лист	Фол.	Лист	Дата	Материал	Лист	Дата	Лист
Разов	Затальская	36.17	36.17	36.17	36.17	МАТЕРИАЛЫ ПО ОСНОВОВАНИЮ	П	5	10
Товарищ	Караганов	36.17	36.17	36.17	36.17	ПРОЕКТА МЕЖВЕДЕНА ТЕРРИТОРИИ	П	5	10
Отвествен	Затальская	36.17	36.17	36.17	36.17	Схема планировочной организации земельного участка	П	5	10
					М:1000				
					000 «ГИП»				

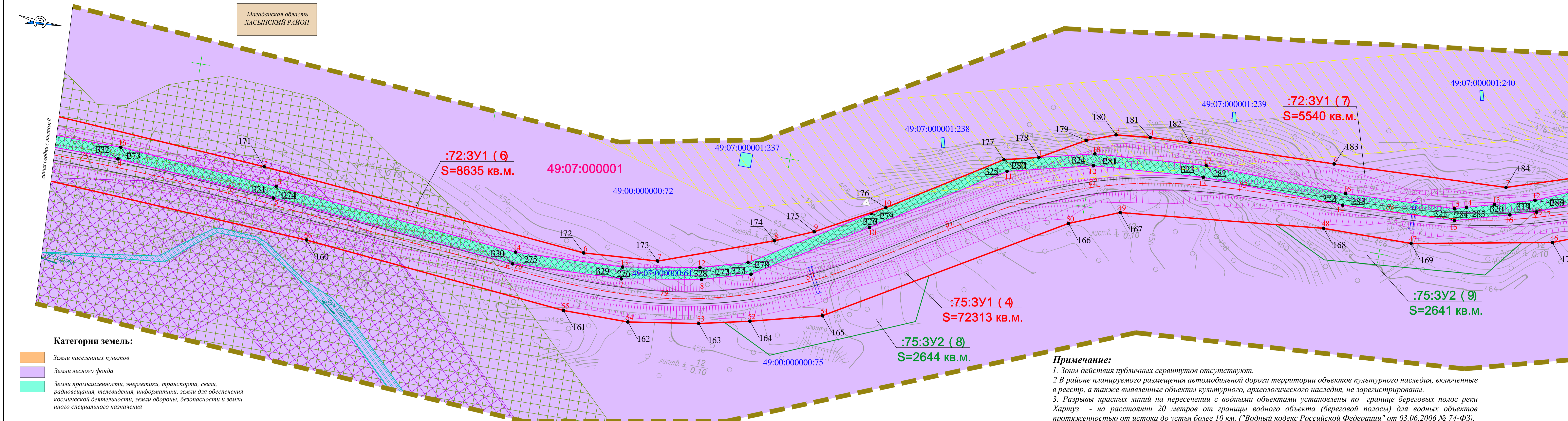


Примечание:
 1. Зоны действия публичных сервитутов отсутствуют.
 2. В районе планируемого размещения автомобильной дороги территории объектов культурного наследия, включенные в реестр, а также выявленные объекты культурного, археологического наследия, не зарегистрированы.
 3. Разрывы красных линий на пересечении с водными объектами установлены по границе береговых полос реки Харуз - на расстоянии 20 метров от границы водного объекта (береговой полосы) для водных объектов протяженностью от истока до устья более 10 км. ("Водный кодекс Российской Федерации" от 03.06.2006 № 74-ФЗ).

Категории земель:
 Земли населенных пунктов
 Земли лесного фонда
 Земли промышленности, энергетики, транспорта, связи, радиосвязи, телевидения, информатики, земли для обеспечения космической деятельности, земли обороны, безопасности и земли иного специального назначения

- УСЛОВНЫЕ ОБОЗНАЧЕНИЯ:**
- Граница элемента планировочной структуры
 - Границы образуемых земельных участков (постоянный отвод)
 - Границы образуемых земельных участков (временный отвод)
 - Границы земельных участков с кадастровым номером по сведениям ЕГРН
 - Границы кадастровых кварталов
 - 49:07:000000:61 Номер кадастрового квартала
 - 49:07:040010 Номер образуемого земельного участка (постоянный отвод)
 - :3У1 (1) S=2115 кв.м. Площадь образуемого земельного участка в кв.м
 - :3У1 (1) S=2330 кв.м. Площадь образуемого земельного участка в кв.м
 - Проектная ось трассы планируемой автомобильной дороги с проектным пикетажем
 - Проектируемые откосы автомобильной дороги
 - Проектируемая проезжая часть автомобильной дороги
 - Водопропускная труба
 - Мостовой переход
 - Красные линии, устанавливаемые в проекте планировки территории
 - Водный объект
 - 25 Обозначение поворотной точки (и ее номер) устанавливаемых красных линий автомобильной дороги
 - 20 Обозначение поворотной точки (и ее номер) границ земельных участков существующего отвода автомобильной дороги
 - Обозначение поворотной точки (и ее номер) границ земельных участков дополнительного отвода автомобильной дороги
 - Водоохранная зона
 - Прибрежная защитная полоса
 - Охранная зона низковольтных линий электропередачи 0.4 кВ
 - Охранная зона ВЛ-6 кВ
 - Охранная зона ВЛ-154 кВ
 - Охранная зона ВЛ-220 кВ

					0347200001416002373-ПМТ				
					Реконструкция участка автомобильной дороги «Палатка-Калы-Ненская» км 0 - км 10 в Магаданской области				
Имя	Код	Лист	Фол.	Лист	Дата	Материал	Лист	Дата	Лист
Разов	Затальская	36.17	36.17	36.17	36.17	МАТЕРИАЛЫ ПО ОСНОВОВАНИЮ	П	6	10
Товарищ	Караганов	36.17	36.17	36.17	36.17	ПРОЕКТА МЕЖВЕДЕНА ТЕРРИТОРИИ	П	6	10
Отвествен	Затальская	36.17	36.17	36.17	36.17	Схема планировочной организации земельного участка	П	6	10
					М:1000				
					000 «ГИП»				



УСЛОВНЫЕ ОБОЗНАЧЕНИЯ:

- Граница элемента планировочной структуры
- Границы образуемых земельных участков (постоянный отвод)
- Границы образуемых земельных участков (временный отвод)
- Границы земельных участков с кадастровым номером по сведениям ЕГРН
- Границы кадастровых кварталов

49:07:040010 Номер кадастрового квартала

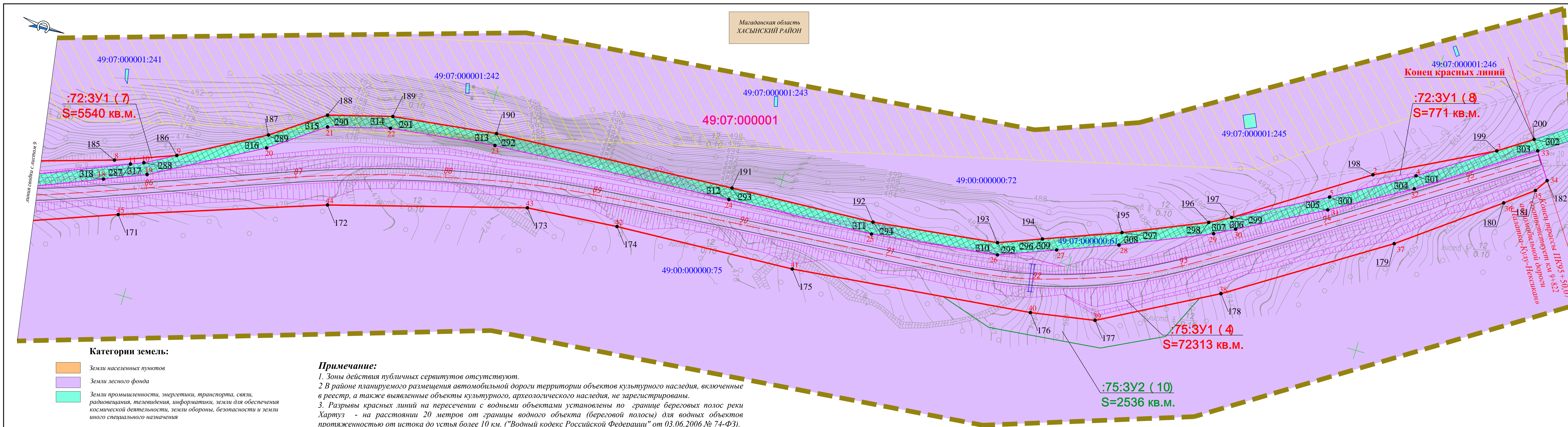
- Границы земельных участков, формирующих существующую полосу отвода автомобильной дороги
- Номер образуемого земельного участка (постоянный отвод)
- Площадь образуемого земельного участка в кв.м
- Номер образуемого земельного участка (временный отвод)
- Площадь образуемого земельного участка в кв.м

- 3Y1 (1) S=2115 кв.м.
- 3Y1 (1) S=2330 кв.м.
- Проектная ось трассы планируемой автомобильной дороги с проектным пикетажем
- Проектируемые откосы автомобильной дороги
- Проектируемая проезжая часть автомобильной дороги

- Водопропускная труба
- Мостовой переход
- Красные линии, устанавливаемые в проекте планировки территории
- Водный объект
- Обозначение поворотной точки (и ее номер) устанавливаемых красных линий автомобильной дороги
- Обозначение поворотной точки (и ее номер) границ земельных участков существующего отвода автомобильной дороги
- Обозначение поворотной точки (и ее номер) границ земельных участков дополнительного отвода автомобильной дороги
- Водоохранная зона
- Прибрежная защитная полоса
- Охранная зона низковольтных линий электропередачи 0.4 кВ
- Охранная зона ВЛ-6 кВ
- Охранная зона ВЛ-154 кВ
- Охранная зона ВЛ-220 кВ

					0347200001416002373-ПМТ	
					Реконструкция участка автомобильной дороги «Палатка-Куль-Ненский» км 0 - км 10 в Магаданской области	
Имя	Имя	Имя	Имя	Имя	Имя	Имя
Разов.	Затальская	Затальская	Затальская	Затальская	Затальская	Затальская
Проверил	Караганов	Караганов	Караганов	Караганов	Караганов	Караганов
УИП	Козляков	Козляков	Козляков	Козляков	Козляков	Козляков
Отвествен.	Затальская	Затальская	Затальская	Затальская	Затальская	Затальская
					МАТЕРИАЛЫ ПО ОСНОВОВАНИЮ ПРОЕКТА МЕЖВЕДЕНИЯ ТЕРРИТОРИИ СХЕМА ПЛАНИРОВОЧНОЙ ОРГАНИЗАЦИИ земельного участка М:1000	
					000 «ГИП»	

Примечание:
 1. Зоны действия публичных сервитутов отсутствуют.
 2. В районе планируемого размещения автомобильной дороги территории объектов культурного наследия, включенные в реестр, а также выявленные объекты культурного, археологического наследия, не зарегистрированы.
 3. Разрывы красных линий на пересечении с водными объектами установлены по границе береговых полос реки Хартуз - на расстоянии 20 метров от границы водного объекта (береговой полосы) для водных объектов протяженностью от истока до устья более 10 км. ("Водный кодекс Российской Федерации" от 03.06.2006 № 74-ФЗ).



УСЛОВНЫЕ ОБОЗНАЧЕНИЯ:

- Граница элемента планировочной структуры
- Границы образуемых земельных участков (постоянный отвод)
- Границы образуемых земельных участков (временный отвод)
- Границы земельных участков с кадастровым номером по сведениям ЕГРН
- Границы кадастровых кварталов

49:07:040010 Номер кадастрового квартала

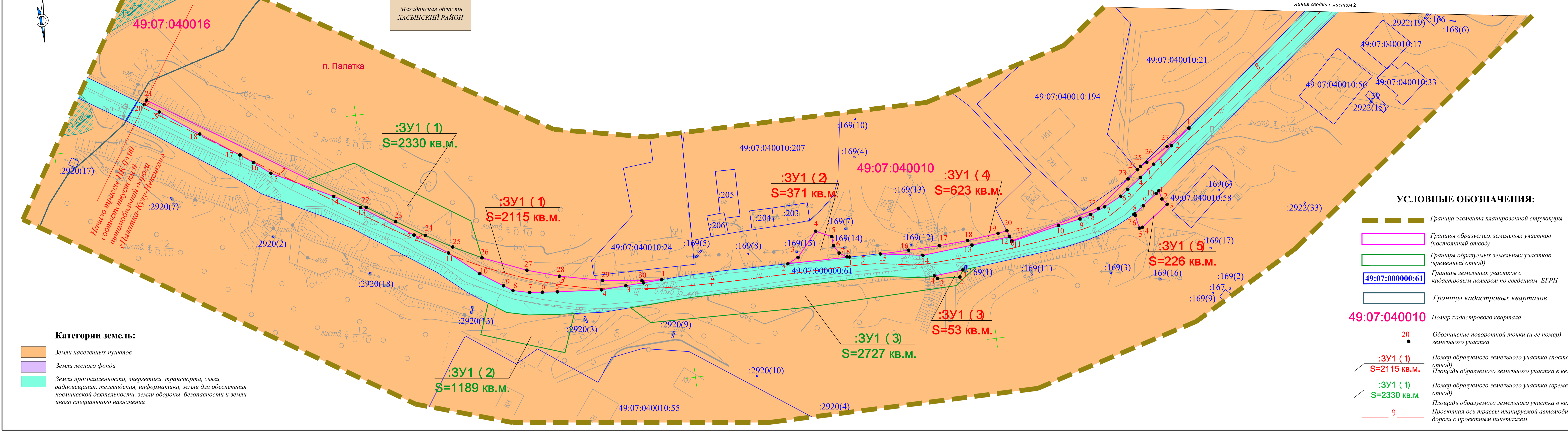
- Границы земельных участков, формирующих существующую полосу отвода автомобильной дороги
- Номер образуемого земельного участка (постоянный отвод)
- Площадь образуемого земельного участка в кв.м
- Номер образуемого земельного участка (временный отвод)
- Площадь образуемого земельного участка в кв.м

- 3Y1 (1) S=2115 кв.м.
- 3Y1 (1) S=2330 кв.м.
- Проектная ось трассы планируемой автомобильной дороги с проектным пикетажем
- Проектируемые откосы автомобильной дороги
- Проектируемая проезжая часть автомобильной дороги

- Водопропускная труба
- Мостовой переход
- Красные линии, устанавливаемые в проекте планировки территории
- Водный объект
- Обозначение поворотной точки (и ее номер) устанавливаемых красных линий автомобильной дороги
- Обозначение поворотной точки (и ее номер) границ земельных участков существующего отвода автомобильной дороги
- Обозначение поворотной точки (и ее номер) границ земельных участков дополнительного отвода автомобильной дороги
- Водоохранная зона
- Прибрежная защитная полоса
- Охранная зона низковольтных линий электропередачи 0.4 кВ
- Охранная зона ВЛ-6 кВ
- Охранная зона ВЛ-154 кВ
- Охранная зона ВЛ-220 кВ

					0347200001416002373-ПМТ	
					Реконструкция участка автомобильной дороги «Палатка-Куль-Ненский» км 0 - км 10 в Магаданской области	
Имя	Имя	Имя	Имя	Имя	Имя	Имя
Разов.	Затальская	Затальская	Затальская	Затальская	Затальская	Затальская
Проверил	Караганов	Караганов	Караганов	Караганов	Караганов	Караганов
УИП	Козляков	Козляков	Козляков	Козляков	Козляков	Козляков
Отвествен.	Затальская	Затальская	Затальская	Затальская	Затальская	Затальская
					МАТЕРИАЛЫ ПО ОСНОВОВАНИЮ ПРОЕКТА МЕЖВЕДЕНИЯ ТЕРРИТОРИИ СХЕМА ПЛАНИРОВОЧНОЙ ОРГАНИЗАЦИИ земельного участка М:1000	
					000 «ГИП»	

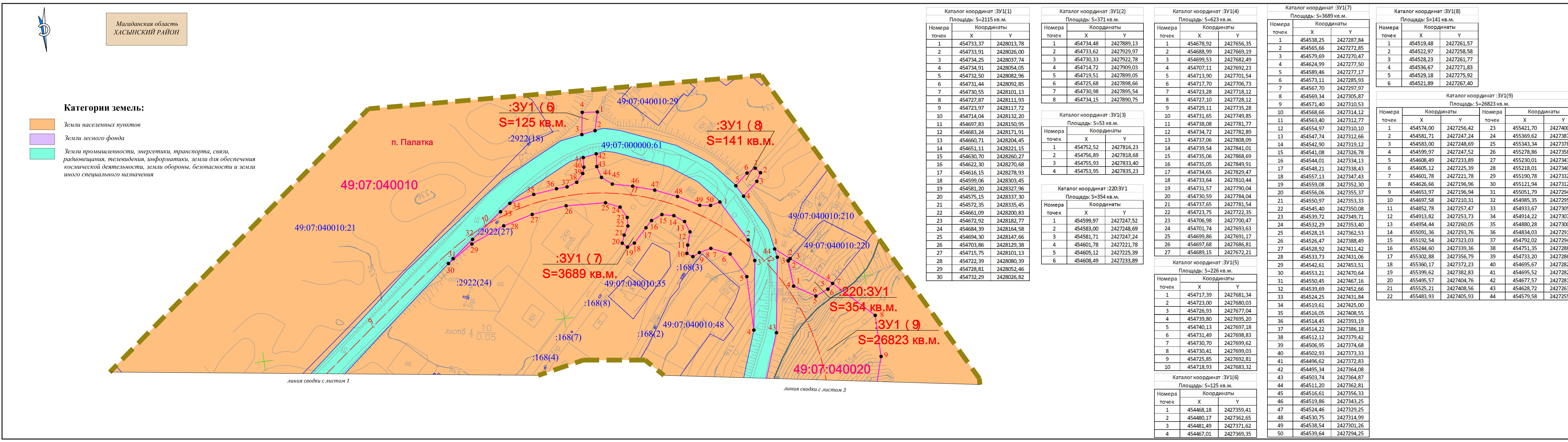
Примечание:
 1. Зоны действия публичных сервитутов отсутствуют.
 2. В районе планируемого размещения автомобильной дороги территории объектов культурного наследия, включенные в реестр, а также выявленные объекты культурного, археологического наследия, не зарегистрированы.
 3. Разрывы красных линий на пересечении с водными объектами установлены по границе береговых полос реки Хартуз - на расстоянии 20 метров от границы водного объекта (береговой полосы) для водных объектов протяженностью от истока до устья более 10 км. ("Водный кодекс Российской Федерации" от 03.06.2006 № 74-ФЗ).



Экспликация занимаемых земельных участков для размещения линейного объекта регионального значения "Реконструкция участка автомобильной дороги «Палатка-Кулуй-Некский» км 0 - км 10 в Магаданской области

№ п/п	Кадастровый номер земельного участка	Категория земель	Разрешенное использование	Площадь земельного участка, кв.м.	Правообладатель	Площадь части земельного участка, попадающая в полосу отвода, кв.м.
1	:ЗУ1	Земли населенных пунктов	Для реконструкции автомобильной дороги «Палатка-Кулуй-Некский» км 0 - км 10 в Магаданской области	8608	Магаданская область Хальский район	8608
2	:ЗУ2	Земли лесного фонда	Для реконструкции автомобильной дороги «Палатка-Кулуй-Некский» км 0 - км 10 в Магаданской области	4912	Российская Федерация	4912
3	:ЗУ3	Земли лесного фонда	Для реконструкции автомобильной дороги «Палатка-Кулуй-Некский» км 0 - км 10 в Магаданской области	3949	Российская Федерация (Собственность)	3949
4	:ЗУ4	Земли лесного фонда	Для реконструкции автомобильной дороги «Палатка-Кулуй-Некский» км 0 - км 10 в Магаданской области	16902	Российская Федерация (Собственность)	16902
5	:ЗУ5	Земли населенных пунктов	Для реконструкции автомобильной дороги «Палатка-Кулуй-Некский» км 0 - км 10 в Магаданской области	354	Магаданская область Хальский район	354
6	:ЗУ6	Земли населенных пунктов	Для реконструкции автомобильной дороги «Палатка-Кулуй-Некский» км 0 - км 10 в Магаданской области	13904	Магаданская область Хальский район	0
7	:ЗУ7	Земли лесного фонда	Для реконструкции автомобильной дороги «Палатка-Кулуй-Некский» км 0 - км 10 в Магаданской области	998	Российская Федерация	0
8	:ЗУ8	Земли лесного фонда	Для реконструкции автомобильной дороги «Палатка-Кулуй-Некский» км 0 - км 10 в Магаданской области	15752	Российская Федерация (Собственность)	0
9	:ЗУ9	Земли лесного фонда	Для реконструкции автомобильной дороги «Палатка-Кулуй-Некский» км 0 - км 10 в Магаданской области	2005	Российская Федерация (Собственность)	0

0347200001416002373-ПМТ							
Реконструкция участка автомобильной дороги «Палатка-Кулуй-Некский» км 0 - км 10 в Магаданской области							
Изм.	Кол. уд.	Лист	В док.	Подп.	Дата		
Разреш.	Запольская	06.17					
Проверил	Крипаченко	06.17					
ГИП	Крыжовников	06.17					
Отв. за исполн.	Запольская	06.17					
МАТЕРИАЛЫ ПО ОСНОВАНИЮ					Статус	Лист	Листов
ПРОЕКТА МЕЖВЕХАНИЯ ТЕРРИТОРИИ					П	1	10
Схема резервирования земель					ООО «ГИП»		
М:1:1000							



Экспликация занимаемых земельных участков для размещения линейного объекта регионального значения "Реконструкция участка автомобильной дороги «Палатка-Кулуй-Некский» км 0 - км 10 в Магаданской области

№ п/п	Кадастровый номер земельного участка	Категория земель	Разрешенное использование	Площадь земельного участка, кв.м.	Правообладатель	Площадь части земельного участка, попадающая в полосу отвода, кв.м.
1	:ЗУ1	Земли населенных пунктов	Для реконструкции автомобильной дороги «Палатка-Кулуй-Некский» км 0 - км 10 в Магаданской области	8608	Магаданская область Хальский район	8608
2	:ЗУ2	Земли лесного фонда	Для реконструкции автомобильной дороги «Палатка-Кулуй-Некский» км 0 - км 10 в Магаданской области	4912	Российская Федерация	4912
3	:ЗУ3	Земли лесного фонда	Для реконструкции автомобильной дороги «Палатка-Кулуй-Некский» км 0 - км 10 в Магаданской области	3949	Российская Федерация (Собственность)	3949
4	:ЗУ4	Земли лесного фонда	Для реконструкции автомобильной дороги «Палатка-Кулуй-Некский» км 0 - км 10 в Магаданской области	16902	Российская Федерация (Собственность)	16902
5	:ЗУ5	Земли населенных пунктов	Для реконструкции автомобильной дороги «Палатка-Кулуй-Некский» км 0 - км 10 в Магаданской области	354	Магаданская область Хальский район	354
6	:ЗУ6	Земли населенных пунктов	Для реконструкции автомобильной дороги «Палатка-Кулуй-Некский» км 0 - км 10 в Магаданской области	13904	Магаданская область Хальский район	0
7	:ЗУ7	Земли лесного фонда	Для реконструкции автомобильной дороги «Палатка-Кулуй-Некский» км 0 - км 10 в Магаданской области	998	Российская Федерация	0
8	:ЗУ8	Земли лесного фонда	Для реконструкции автомобильной дороги «Палатка-Кулуй-Некский» км 0 - км 10 в Магаданской области	15752	Российская Федерация (Собственность)	0
9	:ЗУ9	Земли лесного фонда	Для реконструкции автомобильной дороги «Палатка-Кулуй-Некский» км 0 - км 10 в Магаданской области	2005	Российская Федерация (Собственность)	0

0347200001416002373-ПМТ							
Реконструкция участка автомобильной дороги «Палатка-Кулуй-Некский» км 0 - км 10 в Магаданской области							
Изм.	Кол. уд.	Лист	В док.	Подп.	Дата		
Разреш.	Запольская	06.17					
Проверил	Крипаченко	06.17					
ГИП	Крыжовников	06.17					
Отв. за исполн.	Запольская	06.17					
МАТЕРИАЛЫ ПО ОСНОВАНИЮ					Статус	Лист	Листов
ПРОЕКТА МЕЖВЕХАНИЯ ТЕРРИТОРИИ					П	2	10
Схема резервирования земель					ООО «ГИП»		
М:1:1000							

Каталог координат :ЗУ1(1)

Площадь: S=2115 кв.м.

Номера точек	X	Y
1	454733,37	2428013,78
2	454733,91	2428026,00
3	454734,25	2428037,74
4	454734,91	2428054,05
5	454732,50	2428082,96
6	454731,44	2428092,85
7	454730,55	2428101,13
8	454727,87	2428111,93
9	454723,97	2428117,72
10	454714,04	2428132,20
11	454697,83	2428150,95
12	454683,24	2428171,91
13	454660,71	2428204,45
14	454651,11	2428221,15
15	454630,70	2428260,27
16	454622,30	2428270,68
17	454616,15	2428278,93
18	454599,06	2428303,45
19	454581,20	2428327,96
20	454575,15	2428337,30
21	454572,35	2428335,45
22	454661,09	2428200,83
23	454672,92	2428182,77
24	454684,39	2428164,58
25	454694,30	2428147,66
26	454703,86	2428129,38
27	454715,75	2428101,13
28	454722,39	2428080,39
29	454728,81	2428052,46
30	454732,29	2428026,82

Каталог координат :ЗУ1(2)

Площадь: S=371 кв.м.

Номера точек	X	Y
1	454734,48	2427889,13
2	454733,62	2427929,97
3	454730,33	2427922,78
4	454707,11	2427909,03
5	454719,51	2427899,05
6	454725,68	2427898,66
7	454730,98	2427895,54
8	454734,15	2427890,75
9	454729,11	2427735,28
10	454731,65	2427749,85
11	454738,08	2427781,77
12	454734,72	2427792,89
13	454737,06	2427808,09
14	454739,54	2427841,01
15	454735,06	2427868,69
16	454735,05	2427849,91
17	454734,65	2427829,47
18	454734,65	2427810,44
19	454731,57	2427790,04
20	454730,59	2427784,04
21	454737,65	2427781,54
22	454723,75	2427722,35
23	454706,98	2427700,47
24	454701,74	2427693,63
25	454699,86	2427691,17
26	454697,68	2427686,81
27	454695,15	2427672,21

Каталог координат :ЗУ1(4)

Площадь: S=623 кв.м.

Номера точек	X	Y
1	454678,92	2427656,35
2	454688,99	2427669,19
3	454699,53	2427682,49
4	454707,11	2427692,23
5	454719,51	2427701,54
6	454717,70	2427706,73
7	454723,28	2427718,12
8	454727,10	2427728,12
9	454729,11	2427735,28
10	454686,66	2427312,12
11	454653,40	2427312,77
12	454554,97	2427310,10
13	454547,74	2427312,66
14	454542,90	2427319,12
15	454541,08	2427326,78
16	454544,01	2427334,13
17	454548,21	2427338,43
18	454557,13	2427347,43
19	454599,08	2427352,30
20	454556,06	2427355,37
21	454550,97	2427355,37
22	454545,40	2427350,08
23	454539,72	2427340,71
24	454532,29	2427353,40
25	454528,15	2427362,53
26	454526,47	2427388,49
27	454528,92	2427411,42
28	454533,73	2427431,06
29	454542,61	2427453,51
30	454553,21	2427470,64
31	454550,45	2427467,16
32	454539,69	2427452,66
33	454524,25	2427431,84
34	454519,61	2427425,00
35	454516,05	2427408,55
36	454514,45	2427393,19
37	454514,22	2427386,18
38	454512,12	2427379,42
39	454506,95	2427374,68
40	454502,93	2427373,33
41	454496,62	2427372,83
42	454495,34	2427364,08
43	454503,74	2427364,87
44	454511,20	2427362,81
45	454516,61	2427356,33
46	454519,86	2427343,25
47	454524,46	2427329,25
48	454530,75	2427314,99
49	454538,54	2427301,26
50	454539,64	2427294,25

Каталог координат :ЗУ1(7)

Площадь: S=3689 кв.м.

Номера точек	X	Y
1	454538,25	2427287,84
2	454565,66	2427272,85
3	454579,69	2427270,47
4	454624,99	2427271,50
5	454589,46	2427277,17
6	454573,11	2427285,93
7	454567,70	2427297,97
8	454569,34	2427305,87
9	454571,40	2427310,53
10	454568,66	2427312,12
11	454563,40	2427312,77
12	454554,97	2427310,10
13	454547,74	2427312,66
14	454542,90	2427319,12
15	454541,08	2427326,78
16	454544,01	2427334,13
17	454548,21	2427338,43
18	454557,13	2427347,43
19	454599,08	2427352,30
20	454556,06	2427355,37
21	454550,97	2427355,37
22	454545,40	2427350,08
23	454539,72	2427340,71
24	454532,29	2427353,40
25	454528,15	2427362,53
26	454526,47	2427388,49
27	454528,92	2427411,42
28	454533,73	2427431,06
29	454542,61	2427453,51
30	454553,21	2427470,64
31	454550,45	2427467,16
32	454539,69	2427452,66
33	454524,25	2427431,84
34	454519,61	2427425,00
35	454516,05	2427408,55
36	454514,45	2427393,19
37	454514,22	2427386,18
38	454512,12	2427379,42
39	454506,95	2427374,68
40	454502,93	2427373,33
41	454496,62	2427372,83
42	454495,34	2427364,08
43	454503,74	2427364,87
44	454511,20	2427362,81
45	454516,61	2427356,33
46	454519,86	2427343,25
47	454524,46	2427329,25
48	454530,75	2427314,99
49	454538,54	2427301,26
50	454539,64	2427294,25

Каталог координат :ЗУ1(8)

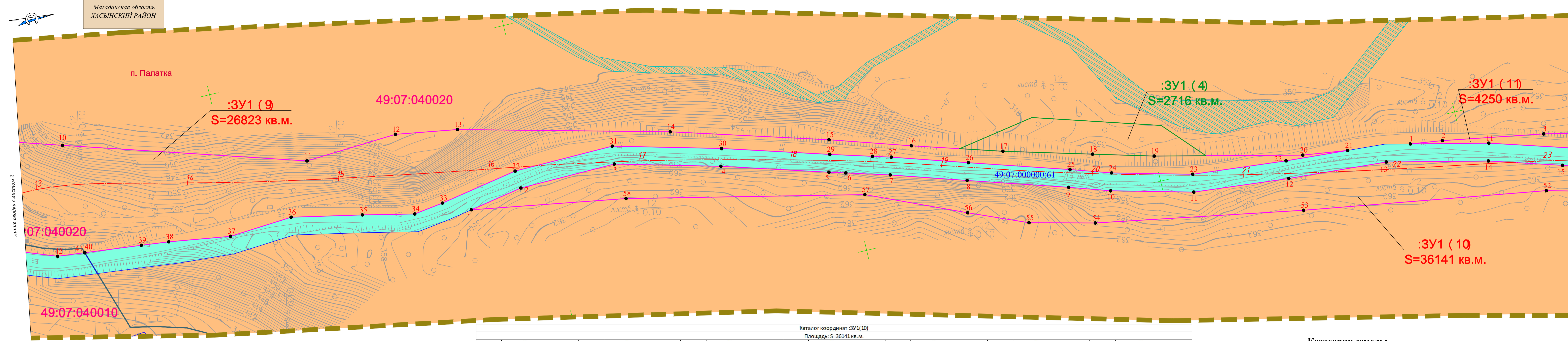
Площадь: S=141 кв.м.

Номера точек	X	Y
1	454519,48	2427261,57
2	454522,97	2427258,58
3	454528,23	2427261,77
4	454536,67	2427271,83
5	454529,18	2427275,92
6	454521,89	2427267,40

Каталог координат :ЗУ1(9)

Площадь: S=26823 кв.м.

Номера точек	X	Y
1	454574,00	2427256,42
2	454581,71	2427247,24
3	454583,00	2427248,69
4	454599,97	2427247,52
5	454608,49	2427233,89
6	454605,12	2427225,39
7	454601,78	2427221,78
8	454626,66	2427196,96
9	454633,97	2427196,94
10	454607,58	2427210,31
11	454852,78	2427257,47
12	454913,82	2427253,73
13	454954,44	2427260,05
14</		



Каталог координат :ЗУ1(10)
Площадь: S=36141 кв.м.

Номера точек	Координаты		Номера точек	Координаты		Номера точек	Координаты		Номера точек	Координаты		Номера точек	Координаты		Номера точек	Координаты				
	X	Y		X	Y		X	Y		X	Y		X	Y		X	Y	X	Y	
1	454951,37	2427313,90	10	455366,35	2427398,99	19	455899,97	2427502,98	28	456394,70	2427580,95	37	456799,73	2427534,06	46	456438,45	2427603,95	55	455398,85	2427406,80
2	454986,55	2427307,35	11	455419,72	2427412,08	20	455913,78	2427502,85	29	456473,01	2427593,78	38	456800,26	2427534,07	47	456399,97	2427601,39	56	455270,76	2427391,06
3	455050,41	2427396,07	12	455483,03	2427417,70	21	456000,47	2427504,87	30	456545,45	2427575,98	39	456806,47	2427542,71	48	456295,53	2427593,46	57	455207,27	2427363,77
4	455118,80	2427323,69	13	455548,33	2427421,86	22	456047,30	2427515,12	31	456591,29	2427558,82	40	456791,29	2427542,87	49	456160,29	2427575,15	58	455052,72	2427330,10
5	455187,51	2427343,90	14	455614,33	2427436,70	23	456056,57	2427517,88	32	456611,07	2427551,42	41	456749,78	2427545,57	50	455935,32	2427535,65			
6	455198,28	2427346,94	15	455661,46	2427450,74	24	456106,39	2427534,15	33	456640,22	2427542,27	42	456732,69	2427545,45	51	455820,51	2427507,63			
7	455226,64	2427354,95	16	455681,84	2427456,81	25	456171,25	2427553,55	34	456692,00	2427531,86	43	456677,06	2427549,14	52	455647,16	2427464,63			
8	455275,37	2427370,19	17	455751,17	2427477,55	26	456242,94	2427568,22	35	456746,18	2427532,10	44	456623,06	2427564,30	53	455487,75	2427440,45			
9	455339,79	2427390,00	18	455823,72	2427496,50	27	456318,00	2427580,49	36	456774,99	2427533,71	45	456533,63	2427590,79	54	455351,56	2427417,06			

- Категории земель:**
- Земли населенных пунктов
 - Земли лесного фонда
 - Земли промышленности, энергетики, транспорта, связи, радиовещания, телевидения, информатики, земли для обеспечения космической деятельности, земли обороны, безопасности и земли иного специального назначения

УСЛОВНЫЕ ОБОЗНАЧЕНИЯ:

- Граница элемента планировочной структуры
- Границы образуемых земельных участков (постоянный отвод)
- Границы образуемых земельных участков (временный отвод)
- Границы земельных участков с кадастровым номером по сведениям ЕГРН
- Границы кадастровых кварталов

49:07:040010 Номер кадастрового квартала

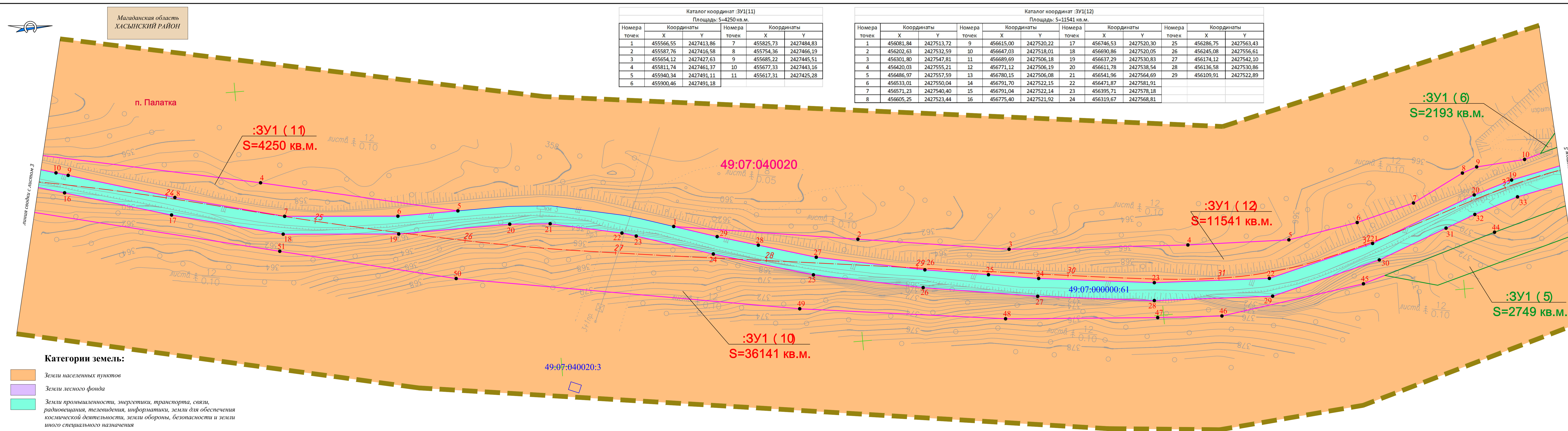
20 Обозначение поворотной точки (и ее номер) земельного участка

:ЗУ1 (1) S=2115 кв.м. Номер образуемого земельного участка (постоянный отвод)
Площадь образуемого земельного участка в кв.м

:ЗУ1 (1) S=2330 кв.м. Номер образуемого земельного участка (временный отвод)
Площадь образуемого земельного участка в кв.м

9 Проектная ось трассы планируемой автомобильной дороги с проектным пикистажем

0347200001416002373-ПМТ						
Реконструкция участка автомобильной дороги «Палатка-Кулу-Ненсикан» км 0 - км 10 в Магаданской области						
Изм.	Кол. уч.	Лист	В. док.	Подп.	Дата	
Разреш.	Запольская	06.17			06.17	
Проверил	Кремленчук	06.17			06.17	
ГИП	Кузнецов	06.17			06.17	
Отв. исполн.	Запольская	06.17			06.17	
МАТЕРИАЛЫ ПО ОСНОВАНИЮ ПРОЕКТА МЕЖВЕХАНИ ТЕРРИТОРИИ				Стадия	Лист	Листов
Схема резервирования земель М:1000				П	3	10
				ООО «ГИП»		



Каталог координат :ЗУ1(11)
Площадь: S=4250 кв.м.

Номера точек	Координаты		Номера точек	Координаты	
	X	Y		X	Y
1	455566,55	2427413,86	7	455825,73	2427484,83
2	455587,76	2427416,58	8	455754,36	2427466,19
3	455654,12	2427427,63	9	455685,22	2427445,51
4	455811,74	2427461,37	10	455677,33	2427443,16
5	455940,34	2427491,11	11	455617,31	2427425,28
6	455900,46	2427491,18			

Каталог координат :ЗУ1(12)
Площадь: S=11541 кв.м.

Номера точек	Координаты		Номера точек	Координаты		Номера точек	Координаты		Номера точек	Координаты	
	X	Y		X	Y		X	Y		X	Y
1	456081,84	2427513,72	9	456615,00	2427520,22	17	456746,53	2427520,30	25	456286,75	2427563,43
2	456202,63	2427532,59	10	456647,03	2427518,01	18	456690,86	2427520,05	26	456245,08	2427556,61
3	456301,80	2427547,81	11	456689,69	2427506,18	19	456637,29	2427530,83	27	456174,12	2427542,10
4	456420,03	2427555,21	12	456771,12	2427506,19	20	456611,78	2427538,54	28	456136,58	2427530,86
5	456486,97	2427557,59	13	456780,15	2427506,08	21	456541,96	2427564,69	29	456109,91	2427522,89
6	456533,01	2427550,04	14	456791,70	2427522,15	22	456471,87	2427581,91			
7	456571,23	2427540,40	15	456791,04	2427522,14	23	456395,71	2427578,18			
8	456605,25	2427523,44	16	456775,40	2427521,92	24	456319,67	2427568,81			

- Категории земель:**
- Земли населенных пунктов
 - Земли лесного фонда
 - Земли промышленности, энергетики, транспорта, связи, радиовещания, телевидения, информатики, земли для обеспечения космической деятельности, земли обороны, безопасности и земли иного специального назначения

УСЛОВНЫЕ ОБОЗНАЧЕНИЯ:

- Граница элемента планировочной структуры
- Границы образуемых земельных участков (постоянный отвод)
- Границы образуемых земельных участков (временный отвод)
- Границы земельных участков с кадастровым номером по сведениям ЕГРН
- Границы кадастровых кварталов

49:07:040010 Номер кадастрового квартала

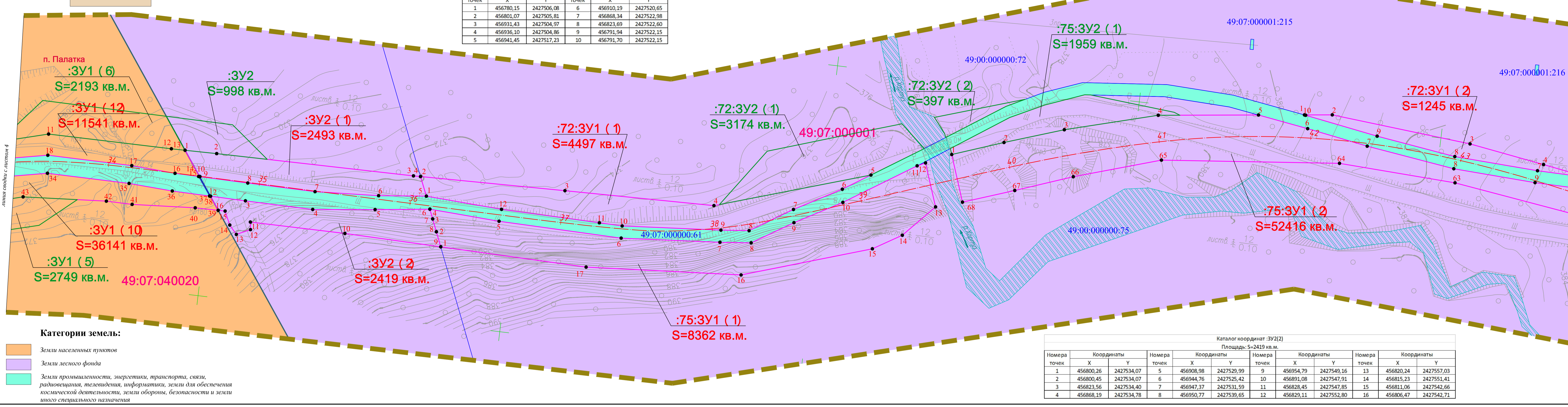
20 Обозначение поворотной точки (и ее номер) земельного участка

:ЗУ1 (1) S=2115 кв.м. Номер образуемого земельного участка (постоянный отвод)
Площадь образуемого земельного участка в кв.м

:ЗУ1 (1) S=2330 кв.м. Номер образуемого земельного участка (временный отвод)
Площадь образуемого земельного участка в кв.м

9 Проектная ось трассы планируемой автомобильной дороги с проектным пикистажем

0347200001416002373-ПМТ						
Реконструкция участка автомобильной дороги «Палатка-Кулу-Ненсикан» км 0 - км 10 в Магаданской области						
Изм.	Кол. уч.	Лист	В. док.	Подп.	Дата	
Разреш.	Запольская	06.17			06.17	
Проверил	Кремленчук	06.17			06.17	
ГИП	Кузнецов	06.17			06.17	
Отв. исполн.	Запольская	06.17			06.17	
МАТЕРИАЛЫ ПО ОСНОВАНИЮ ПРОЕКТА МЕЖВЕХАНИ ТЕРРИТОРИИ				Стадия	Лист	Листов
Схема резервирования земель М:1000				П	4	10
				ООО «ГИП»		



Каталог координат :3Y2(1)
Площадь: S=2493 кв.м.

Номера точек	Координаты		Номера точек	Координаты	
	X	Y		X	Y
1	456780,15	2427506,08	6	456910,19	2427520,65
2	456801,07	2427505,81	7	456868,34	2427522,98
3	456931,43	2427504,97	8	456823,69	2427522,60
4	456936,10	2427504,86	9	456791,94	2427522,15
5	456941,45	2427517,23	10	456791,70	2427522,15

- Категории земель:**
- Земли населенных пунктов
 - Земли лесного фонда
 - Земли промышленности, энергетики, транспорта, связи, радиосвязи, телевидения, информатики, земли для обеспечения космической деятельности, земли обороны, безопасности и земли иного специального назначения

УСЛОВНЫЕ ОБОЗНАЧЕНИЯ:

- Граница элемента планировочной структуры
- Границы образуемых земельных участков (постоянный отвод)
- Границы образуемых земельных участков (временный отвод)
- Границы земельных участков с кадастровым номером по сведениям ЕГРН
- Границы кадастровых кварталов

49:07:040010 Номер кадастрового квартала

20 Обозначение поворотной точки (и ее номер) земельного участка

:3Y1 (1) Номер образуемого земельного участка (постоянный отвод)
S=2115 кв.м. Площадь образуемого земельного участка в кв.м

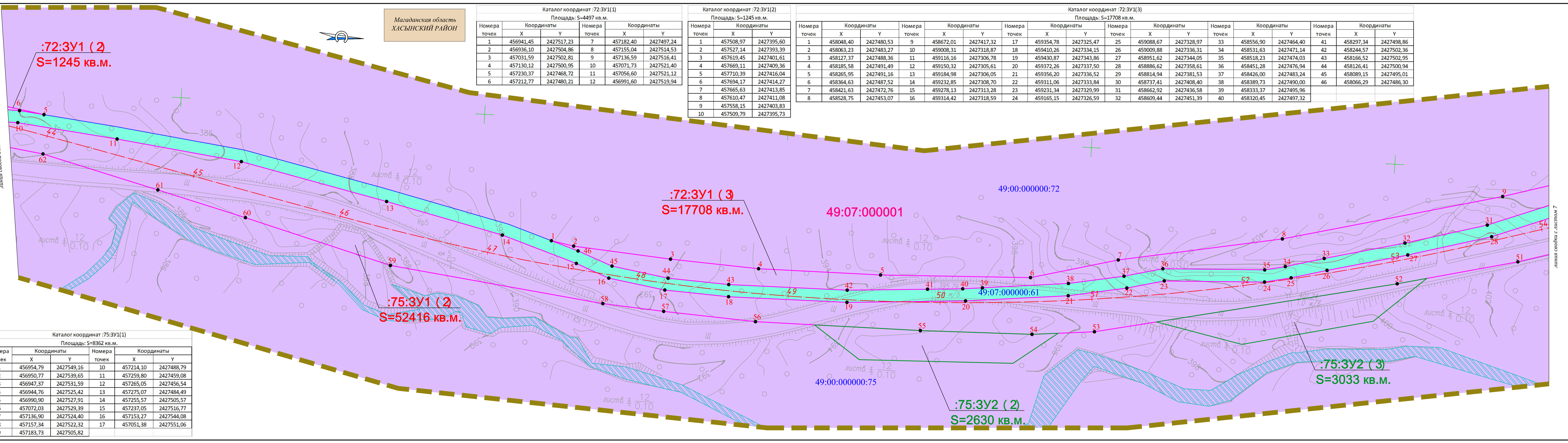
:3Y1 (1) Номер образуемого земельного участка (временный отвод)
S=2330 кв.м. Площадь образуемого земельного участка в кв.м

9 Проектная ось трассы планируемой автомобильной дороги с проектным пикистажем

Имя	Код	Лист	Век	Полн.	Дата
Разров.	Запольская	06.17			06.17
Проверил	Кремленец	06.17			06.17
ГИП	Крыжовцев	06.17			06.17
Отв. исполн.	Запольская	06.17			06.17

Каталог координат :3Y2(2)
Площадь: S=2419 кв.м.

Номера точек	Координаты		Номера точек	Координаты		Номера точек	Координаты		Номера точек	Координаты	
	X	Y		X	Y		X	Y		X	Y
1	456800,26	2427534,07	5	456908,98	2427529,99	9	456954,79	2427549,16	13	456820,24	2427557,03
2	456803,23	2427534,07	6	456944,76	2427525,42	10	456891,08	2427547,91	14	456815,23	2427551,41
3	456823,56	2427534,40	7	456947,37	2427531,59	11	456828,45	2427547,85	15	456811,06	2427542,66
4	456868,19	2427534,78	8	456950,77	2427539,65	12	456829,11	2427552,80	16	456806,47	2427542,71



Каталог координат :72:3Y1(1)
Площадь: S=4497 кв.м.

Номера точек	Координаты		Номера точек	Координаты	
	X	Y		X	Y
1	456941,45	2427517,23	7	457182,40	2427497,24
2	456936,10	2427504,86	8	457155,04	2427393,39
3	457031,59	2427502,81	9	457136,59	2427516,41
4	457130,12	2427500,95	10	457071,73	2427521,40
5	457230,37	2427468,72	11	457056,60	2427521,12
6	457212,77	2427480,21	12	456991,60	2427519,94

Каталог координат :72:3Y1(2)
Площадь: S=1245 кв.м.

Номера точек	Координаты		Номера точек	Координаты	
	X	Y		X	Y
1	457508,97	2427395,60	1	457508,97	2427395,60
2	457527,14	2427393,39	2	457527,14	2427393,39
3	457619,45	2427401,61	3	457619,45	2427401,61
4	457669,11	2427409,36	4	457669,11	2427409,36
5	457710,39	2427416,04	5	457710,39	2427416,04
6	457694,17	2427414,27	6	457694,17	2427414,27
7	457665,63	2427413,85	7	457665,63	2427413,85
8	457610,47	2427411,08	8	457610,47	2427411,08
9	457558,15	2427403,83	9	457558,15	2427403,83
10	457509,79	2427395,73	10	457509,79	2427395,73

Каталог координат :72:3Y1(3)
Площадь: S=17708 кв.м.

Номера точек	Координаты		Номера точек	Координаты		Номера точек	Координаты		Номера точек	Координаты		Номера точек	Координаты	
	X	Y		X	Y		X	Y		X	Y		X	Y
1	458048,40	2427480,53	9	458672,01	2427417,32	17	459354,78	2427325,47	25	459088,67	2427328,97	33	458556,90	2427464,40
2	458063,23	2427483,27	10	459008,31	2427318,87	18	459410,26	2427334,15	26	459009,88	2427336,31	34	458531,63	2427471,14
3	458127,37	2427488,36	11	459116,16	2427306,78	19	459430,87	2427343,86	27	458951,62	2427344,05	35	458518,23	2427474,03
4	458185,58	2427491,49	12	459150,32	2427305,61	20	459372,26	2427337,50	28	458886,62	2427358,61	36	458451,28	2427476,94
5	458265,95	2427491,16	13	459184,98	2427306,05	21	459356,20	2427336,52	29	458814,94	2427381,53	37	458426,00	2427483,24
6	458364,63	2427487,52	14	459232,85	2427308,70	22	459311,06	2427333,84	30	458737,41	2427408,40	38	458389,73	2427490,00
7	458421,63	2427472,76	15	459278,13	2427313,28	23	459231,34	2427329,99	31	458662,92	2427436,58	39	458333,37	2427495,96
8	458528,75	2427453,07	16	459314,42	2427318,59	24	459165,15	2427326,59	32	458609,44	2427451,39	40	458320,45	2427497,32

Каталог координат :75:3Y1(1)
Площадь: S=8362 кв.м.

Номера точек	Координаты		Номера точек	Координаты	
	X	Y		X	Y
1	456954,79	2427549,16	10	457214,10	2427488,79
2	456950,77	2427539,65	11	457259,80	2427459,08
3	456947,37	2427531,59	12	457265,05	2427456,54
4	456944,76	2427525,42	13	457275,07	2427484,49
5	456990,90	2427527,91	14	457255,57	2427505,57
6	457072,03	2427529,39	15	457237,05	2427516,77
7	457136,90	2427524,40	16	457153,27	2427544,08
8	457157,34	2427522,32	17	457051,38	2427551,06
9	457183,73	2427505,82			

УСЛОВНЫЕ ОБОЗНАЧЕНИЯ:

- Граница элемента планировочной структуры
- Границы образуемых земельных участков (постоянный отвод)
- Границы образуемых земельных участков (временный отвод)
- Границы земельных участков с кадастровым номером по сведениям ЕГРН
- Границы кадастровых кварталов

49:07:040010 Номер кадастрового квартала

20 Обозначение поворотной точки (и ее номер) земельного участка

:3Y1 (1) Номер образуемого земельного участка (постоянный отвод)
S=2115 кв.м. Площадь образуемого земельного участка в кв.м

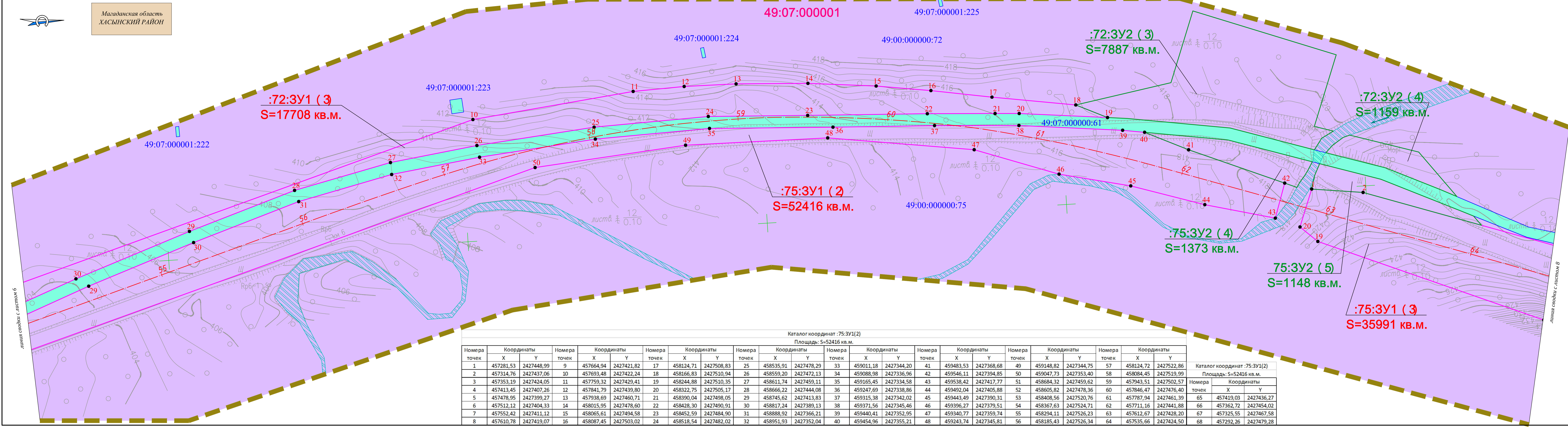
:3Y1 (1) Номер образуемого земельного участка (временный отвод)
S=2330 кв.м. Площадь образуемого земельного участка в кв.м

9 Проектная ось трассы планируемой автомобильной дороги с проектным пикистажем

Категории земель:

- Земли населенных пунктов
- Земли лесного фонда
- Земли промышленности, энергетики, транспорта, связи, радиосвязи, телевидения, информатики, земли для обеспечения космической деятельности, земли обороны, безопасности и земли иного специального назначения

Имя	Код	Лист	Век	Полн.	Дата
Разров.	Запольская	06.17			06.17
Проверил	Кремленец	06.17			06.17
ГИП	Крыжовцев	06.17			06.17
Отв. исполн.	Запольская	06.17			06.17



УСЛОВНЫЕ ОБОЗНАЧЕНИЯ:

- Граница элемента планировочной структуры
- Границы образуемых земельных участков (постоянный отвод)
- Границы образуемых земельных участков (временный отвод)
- Границы земельных участков с кадастровым номером по сведениям ЕГРН
- Границы кадастровых кварталов

49:07:040010 Номер кадастрового квартала

20 Обозначение поворотной точки (и ее номер) земельного участка

:3У1 (1) Номер образуемого земельного участка (постоянный отвод)
S=2115 кв.м. Площадь образуемого земельного участка в кв.м.

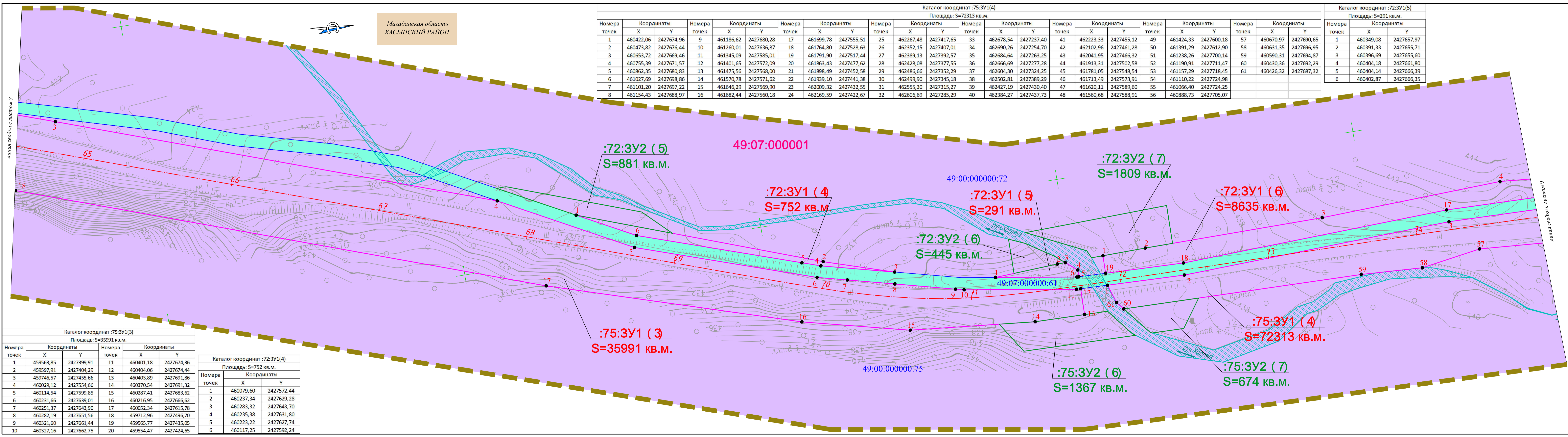
:3У1 (1) Номер образуемого земельного участка (временный отвод)
S=2330 кв.м. Площадь образуемого земельного участка в кв.м.

9 Проектная ось трассы планируемой автомобильной дороги с проектным пикистажем

Категории земель:

- Земли населенных пунктов
- Земли лесного фонда
- Земли промышленности, энергетики, транспорта, связи, радиосвязи, телевидения, информатики, земли для обеспечения космической деятельности, земли обороны, безопасности и земли иного специального назначения

0347200001416002373-ПМТ
Реконструкция участка автомобильной дороги «Палатка-Кулу-Ненсикан» км 0 - км 10 в Магаданской области
Изм. Кол. уч. Лист/В. док. Подп. Дата
Разров. Запольская 06.17
Проверил Кривошеина 06.17
ГИП Козырев 06.17
Отв. исполн. Запольская 06.17
МАТЕРИАЛЫ ПО ОСНОВАНИЮ
ПРОЕКТА МЕЖЕВАНИЯ ТЕРРИТОРИИ
Схема резервирования земель
М:1000
ООО «ГИП»



УСЛОВНЫЕ ОБОЗНАЧЕНИЯ:

- Граница элемента планировочной структуры
- Границы образуемых земельных участков (постоянный отвод)
- Границы образуемых земельных участков (временный отвод)
- Границы земельных участков с кадастровым номером по сведениям ЕГРН
- Границы кадастровых кварталов

49:07:040010 Номер кадастрового квартала

20 Обозначение поворотной точки (и ее номер) земельного участка

:3У1 (1) Номер образуемого земельного участка (постоянный отвод)
S=2115 кв.м. Площадь образуемого земельного участка в кв.м.

:3У1 (1) Номер образуемого земельного участка (временный отвод)
S=2330 кв.м. Площадь образуемого земельного участка в кв.м.

9 Проектная ось трассы планируемой автомобильной дороги с проектным пикистажем

Категории земель:

- Земли населенных пунктов
- Земли лесного фонда
- Земли промышленности, энергетики, транспорта, связи, радиосвязи, телевидения, информатики, земли для обеспечения космической деятельности, земли обороны, безопасности и земли иного специального назначения

0347200001416002373-ПМТ
Реконструкция участка автомобильной дороги «Палатка-Кулу-Ненсикан» км 0 - км 10 в Магаданской области
Изм. Кол. уч. Лист/В. док. Подп. Дата
Разров. Запольская 06.17
Проверил Кривошеина 06.17
ГИП Козырев 06.17
Отв. исполн. Запольская 06.17
МАТЕРИАЛЫ ПО ОСНОВАНИЮ
ПРОЕКТА МЕЖЕВАНИЯ ТЕРРИТОРИИ
Схема резервирования земель
М:1000
ООО «ГИП»

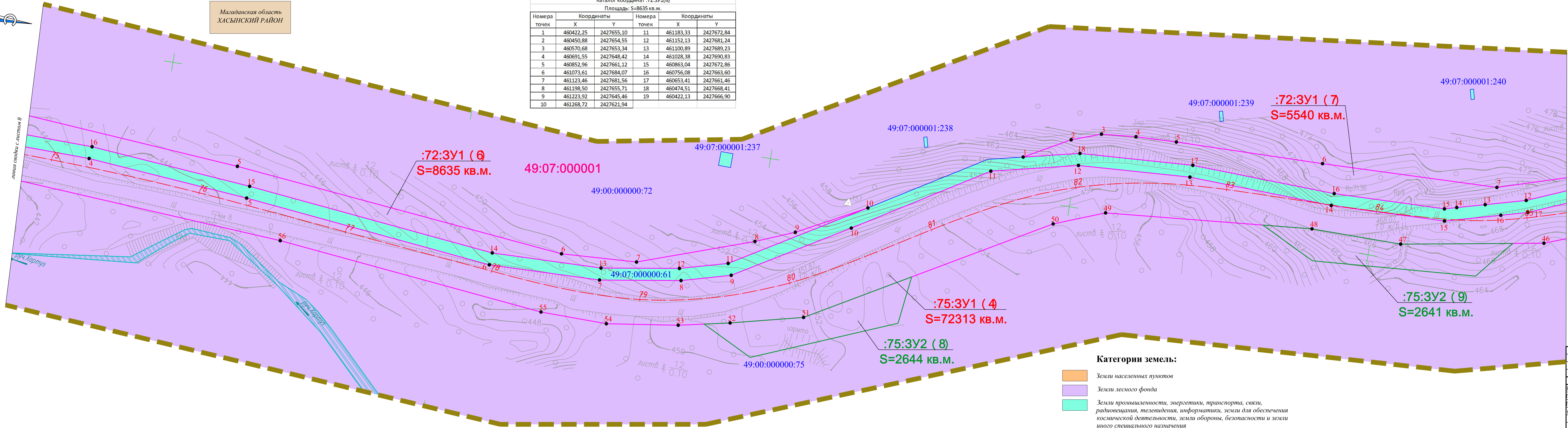
Магаданская область
ХАСЬИНСКИЙ РАЙОН

Каталог координат :72:3У1(6)
Площадь: S=8635 кв.м.

Номера точек	Координаты		Номера точек	Координаты	
	X	Y		X	Y
1	460422,25	2427655,10	11	461183,33	2427672,84
2	460450,88	2427654,55	12	461152,13	2427681,24
3	460570,68	2427653,34	13	461100,89	2427689,23
4	460691,55	2427648,42	14	461028,38	2427690,83
5	460852,96	2427661,12	15	460863,04	2427672,86
6	461073,61	2427694,07	16	460756,08	2427663,60
7	461123,46	2427681,56	17	460583,41	2427661,46
8	461198,50	2427655,71	18	460474,51	2427668,41
9	461223,92	2427645,46	19	460422,13	2427666,90
10	461268,72	2427621,94			

УСЛОВНЫЕ ОБОЗНАЧЕНИЯ:

- Граница элемента планировочной структуры
- Границы образуемых земельных участков (постоянный отвод)
- Границы образуемых земельных участков (временный отвод)
- Границы земельных участков с кадастровым номером по сведениям ЕГРН
- Границы кадастровых кварталов
- 49:07:040010** Номер кадастрового квартала
- 20 Обозначение поворотной точки (и ее номер) земельного участка
- :3У1 (1) Номер образуемого земельного участка (постоянный отвод)
S=2115 кв.м. Площадь образуемого земельного участка в кв.м
- :3У1 (1) Номер образуемого земельного участка (временный отвод)
S=2330 кв.м. Площадь образуемого земельного участка в кв.м
- ? Проектная ось трассы планируемой автомобильной дороги с проектным пикистажем



- Категории земель:
- Земли населенных пунктов
 - Земли лесного фонда
 - Земли промышленности, энергетики, транспорта, связи, радиовещания, телевидения, информатики, земли для обеспечения космической деятельности, земли обороны, безопасности и земли иного специального назначения

					0347200001416002373-ПМТ						
					Реконструкция участка автомобильной дороги «Палатка-Кулу-Ненский» км 0 - км 10 в Магаданской области						
Изм.	Код	Лист	В док.	Подп.	Дата	Изм.	Код	Лист	В док.	Подп.	Дата
Разреш.	Запольская	06.17			06.17	Разреш.	Запольская	06.17			06.17
Проверил	Кремленчук	06.17			06.17	Проверил	Кремленчук	06.17			06.17
ГИП	Кузнецова	06.17			06.17	ГИП	Кузнецова	06.17			06.17
Отв. исполн.	Запольская	06.17			06.17	Отв. исполн.	Запольская	06.17			06.17
					Схема резервирования земель М:1000						
					ООО «ГИП»						

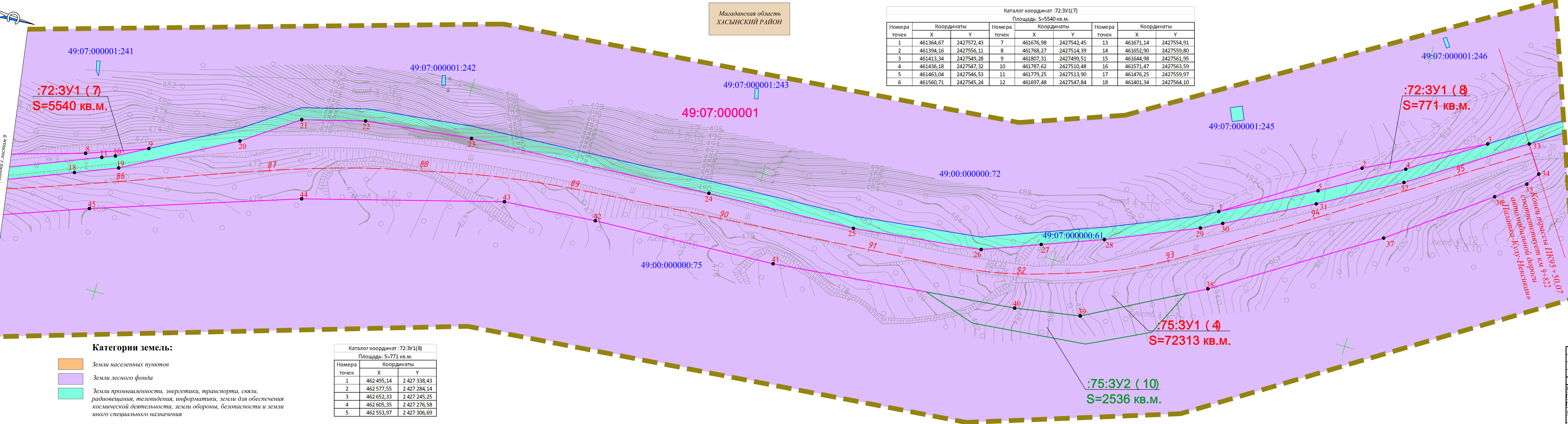
Магаданская область
ХАСЬИНСКИЙ РАЙОН

Каталог координат :72:3У1(7)
Площадь: S=5540 кв.м.

Номера точек	Координаты		Номера точек	Координаты	
	X	Y		X	Y
1	461364,67	2427572,43	7	461676,98	2427542,45
2	461394,16	2427556,11	8	461768,27	2427514,39
3	461413,34	2427549,28	9	461807,31	2427499,51
4	461436,18	2427547,32	10	461787,62	2427510,48
5	461463,04	2427546,53	11	461779,25	2427513,90
6	461560,71	2427545,24	12	461697,48	2427547,84

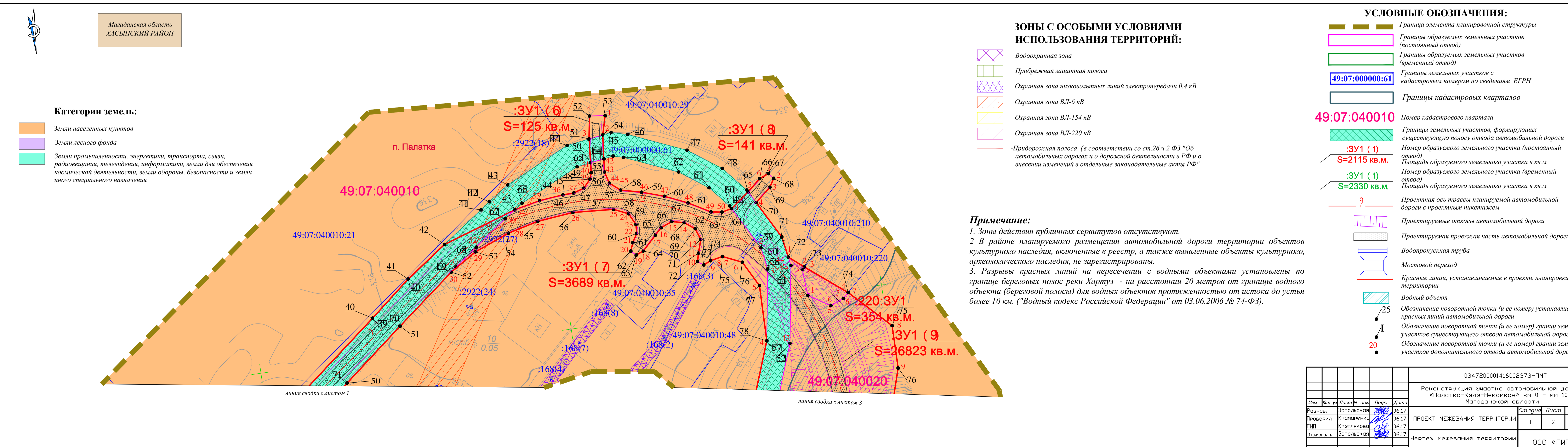
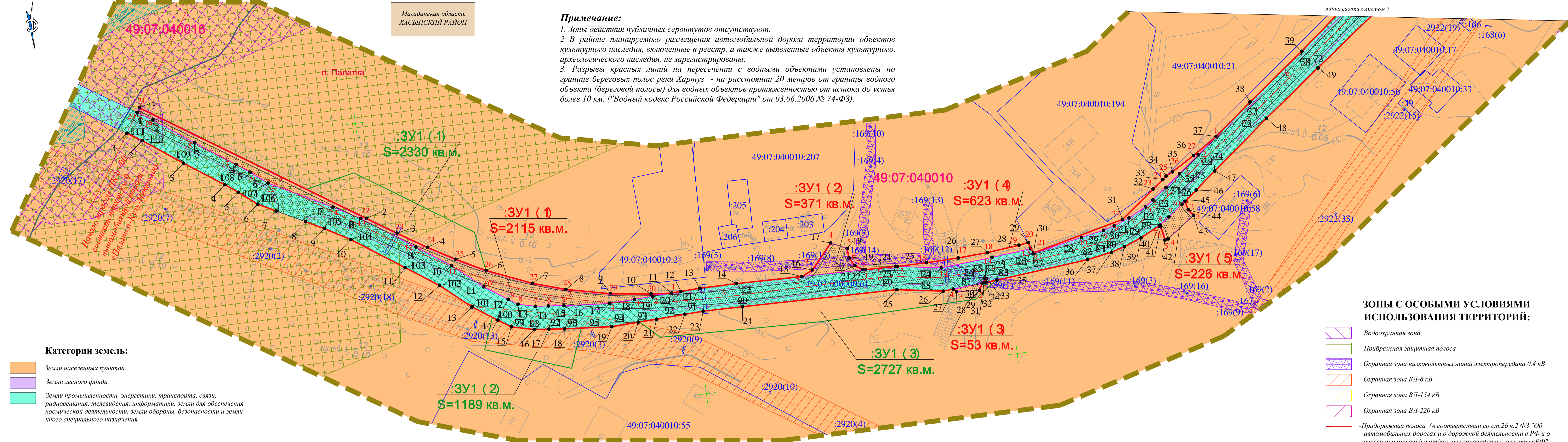
УСЛОВНЫЕ ОБОЗНАЧЕНИЯ:

- Граница элемента планировочной структуры
- Границы образуемых земельных участков (постоянный отвод)
- Границы образуемых земельных участков (временный отвод)
- Границы земельных участков с кадастровым номером по сведениям ЕГРН
- Границы кадастровых кварталов
- 49:07:040010** Номер кадастрового квартала
- 20 Обозначение поворотной точки (и ее номер) земельного участка
- :3У1 (1) Номер образуемого земельного участка (постоянный отвод)
S=2115 кв.м. Площадь образуемого земельного участка в кв.м
- :3У1 (1) Номер образуемого земельного участка (временный отвод)
S=2330 кв.м. Площадь образуемого земельного участка в кв.м
- ? Проектная ось трассы планируемой автомобильной дороги с проектным пикистажем



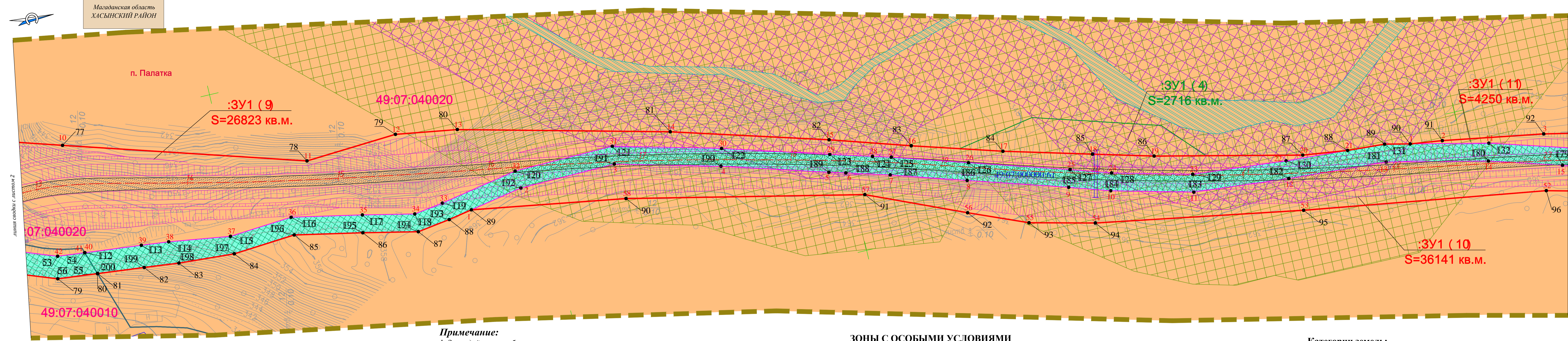
- Категории земель:
- Земли населенных пунктов
 - Земли лесного фонда
 - Земли промышленности, энергетики, транспорта, связи, радиовещания, телевидения, информатики, земли для обеспечения космической деятельности, земли обороны, безопасности и земли иного специального назначения

					0347200001416002373-ПМТ						
					Реконструкция участка автомобильной дороги «Палатка-Кулу-Ненский» км 0 - км 10 в Магаданской области						
Изм.	Код	Лист	В док.	Подп.	Дата	Изм.	Код	Лист	В док.	Подп.	Дата
Разреш.	Запольская	06.17			06.17	Разреш.	Запольская	06.17			06.17
Проверил	Кремленчук	06.17			06.17	Проверил	Кремленчук	06.17			06.17
ГИП	Кузнецова	06.17			06.17	ГИП	Кузнецова	06.17			06.17
Отв. исполн.	Запольская	06.17			06.17	Отв. исполн.	Запольская	06.17			06.17
					Схема резервирования земель М:1000						
					ООО «ГИП»						



Примечание:
 1. Зоны действия публичных сервитутов отсутствуют.
 2. В районе планируемого размещения автомобильной дороги территории объектов культурного наследия, включенные в реестр, а также выявленные объекты культурного, археологического наследия, не зарегистрированы.
 3. Разрывы красных линий на пересечении с водными объектами установлены по границе береговых полос реки Хартуз - на расстоянии 20 метров от границы водного объекта (береговой полосы) для водных объектов протяженностью от истока до устья более 10 км. ("Водный кодекс Российской Федерации" от 03.06.2006 № 74-ФЗ).

Примечание:
 1. Зоны действия публичных сервитутов отсутствуют.
 2. В районе планируемого размещения автомобильной дороги территории объектов культурного наследия, включенные в реестр, а также выявленные объекты культурного, археологического наследия, не зарегистрированы.
 3. Разрывы красных линий на пересечении с водными объектами установлены по границе береговых полос реки Хартуз - на расстоянии 20 метров от границы водного объекта (береговой полосы) для водных объектов протяженностью от истока до устья более 10 км. ("Водный кодекс Российской Федерации" от 03.06.2006 № 74-ФЗ).



Примечание:

1. Зоны действия публичных сервитутов отсутствуют.
2. В районе планируемого размещения автомобильной дороги территории объектов культурного наследия, включенные в реестр, а также выявленные объекты культурного, археологического наследия, не зарегистрированы.
3. Разрывы красных линий на пересечении с водными объектами установлены по границе береговых полос реки Хартуз - на расстоянии 20 метров от границы водного объекта (береговой полосы) для водных объектов протяженностью от истока до устья более 10 км. ("Водный кодекс Российской Федерации" от 03.06.2006 № 74-ФЗ).

ЗОНЫ С ОСОБЫМИ УСЛОВИЯМИ ИСПОЛЬЗОВАНИЯ ТЕРРИТОРИЙ:

- Водоохранная зона
- Прибрежная защитная полоса
- Охранная зона низковольтных линий электропередачи 0,4 кВ
- Охранная зона ВЛ-6 кВ
- Охранная зона ВЛ-154 кВ
- Охранная зона ВЛ-220 кВ
- Придорожная полоса (в соответствии со ст.26 ч.2 ФЗ "Об автомобильных дорогах и о дорожной деятельности в РФ и о внесении изменений в отдельные законодательные акты РФ"

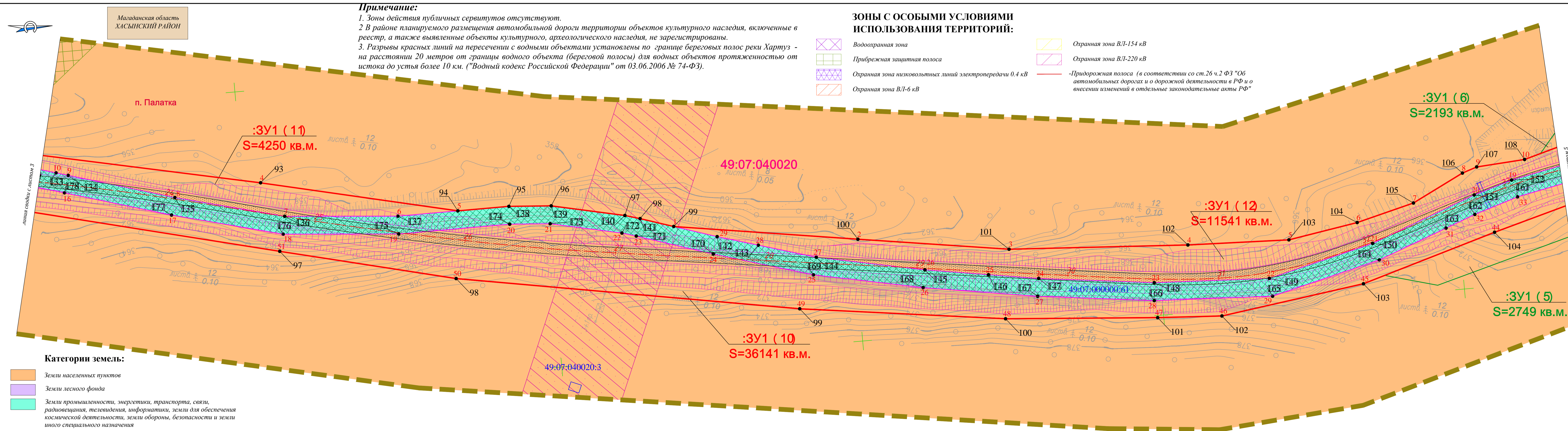
Категории земель:

- Земли населенных пунктов
- Земли лесного фонда
- Земли промышленности, энергетики, транспорта, связи, радиовещания, телевидения, информатики, земли для обеспечения космической деятельности, земли обороны, безопасности и земли иного специального назначения

УСЛОВНЫЕ ОБОЗНАЧЕНИЯ:

- Граница элемента планировочной структуры
- Границы образуемых земельных участков (постоянный отвод)
- Границы образуемых земельных участков (временный отвод)
- Границы земельных участков с кадастровым номером по сведениям ЕГРН
- Границы кадастровых кварталов
- Номер кадастрового квартала
- Границы земельных участков, формирующих существующую полосу отвода автомобильной дороги
- Номер образуемого земельного участка (постоянный отвод)
- Площадь образуемого земельного участка в кв.м
- Номер образуемого земельного участка (временный отвод)
- Площадь образуемого земельного участка в кв.м
- Проектная ось трассы планируемой автомобильной дороги с проектным шикетажем
- Проектируемые откосы автомобильной дороги
- Проектируемая проезжая часть автомобильной дороги
- Водопропускная труба
- Мостовой переход
- Красные линии, устанавливаемые в проекте планировки территории
- Водный объект
- Обозначение поворотной точки (и ее номер) устанавливаемых красных линий автомобильной дороги
- Обозначение поворотной точки (и ее номер) границ земельных участков существующего отвода автомобильной дороги
- Обозначение поворотной точки (и ее номер) границ земельных участков дополнительного отвода автомобильной дороги

				0347200001416002373-ПМТ			
				Реконструкция участка автомобильной дороги «Палатка-Кулу-Ненсикан» км 0 - км 10 в Магаданской области			
Изм.	Кол. уч.	Листы	Фол.	Подп.	Дата	Стадия	Лист
Разработ.	Запольская				06.17	ПРОЕКТ МЕЖВЕЯНИЯ ТЕРРИТОРИИ	П 3 10
Проверил	Крипаченко				06.17		
ГИП	Куликов				06.17		
Выполнил	Запольская				06.17	Чертеж межевания территории	ООО «ГИП»
				М:1000			



Примечание:

1. Зоны действия публичных сервитутов отсутствуют.
2. В районе планируемого размещения автомобильной дороги территории объектов культурного наследия, включенные в реестр, а также выявленные объекты культурного, археологического наследия, не зарегистрированы.
3. Разрывы красных линий на пересечении с водными объектами установлены по границе береговых полос реки Хартуз - на расстоянии 20 метров от границы водного объекта (береговой полосы) для водных объектов протяженностью от истока до устья более 10 км. ("Водный кодекс Российской Федерации" от 03.06.2006 № 74-ФЗ).

ЗОНЫ С ОСОБЫМИ УСЛОВИЯМИ ИСПОЛЬЗОВАНИЯ ТЕРРИТОРИЙ:

- Водоохранная зона
- Прибрежная защитная полоса
- Охранная зона низковольтных линий электропередачи 0,4 кВ
- Охранная зона ВЛ-6 кВ
- Охранная зона ВЛ-154 кВ
- Охранная зона ВЛ-220 кВ
- Придорожная полоса (в соответствии со ст.26 ч.2 ФЗ "Об автомобильных дорогах и о дорожной деятельности в РФ и о внесении изменений в отдельные законодательные акты РФ"

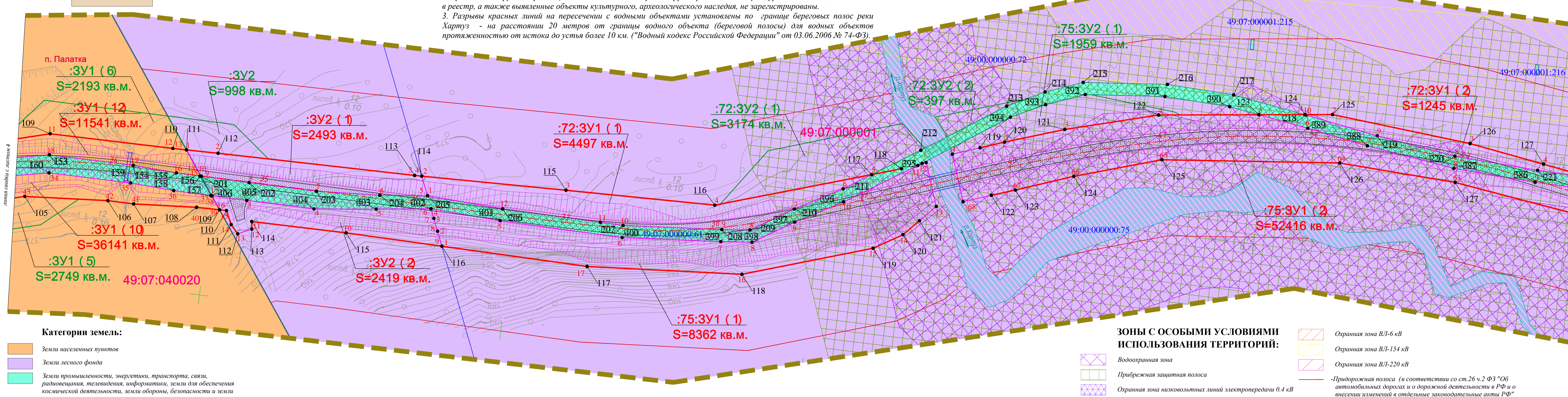
Категории земель:

- Земли населенных пунктов
- Земли лесного фонда
- Земли промышленности, энергетики, транспорта, связи, радиовещания, телевидения, информатики, земли для обеспечения космической деятельности, земли обороны, безопасности и земли иного специального назначения

УСЛОВНЫЕ ОБОЗНАЧЕНИЯ:

- Граница элемента планировочной структуры
- Границы образуемых земельных участков (постоянный отвод)
- Границы образуемых земельных участков (временный отвод)
- Границы земельных участков с кадастровым номером по сведениям ЕГРН
- Границы кадастровых кварталов
- Номер кадастрового квартала
- Границы земельных участков, формирующих существующую полосу отвода автомобильной дороги
- Номер образуемого земельного участка (постоянный отвод)
- Площадь образуемого земельного участка в кв.м
- Номер образуемого земельного участка (временный отвод)
- Площадь образуемого земельного участка в кв.м
- Проектная ось трассы планируемой автомобильной дороги с проектным шикетажем
- Проектируемые откосы автомобильной дороги
- Проектируемая проезжая часть автомобильной дороги
- Водопропускная труба
- Мостовой переход
- Красные линии, устанавливаемые в проекте планировки территории
- Водный объект
- Обозначение поворотной точки (и ее номер) устанавливаемых красных линий автомобильной дороги
- Обозначение поворотной точки (и ее номер) границ земельных участков существующего отвода автомобильной дороги
- Обозначение поворотной точки (и ее номер) границ земельных участков дополнительного отвода автомобильной дороги

				0347200001416002373-ПМТ			
				Реконструкция участка автомобильной дороги «Палатка-Кулу-Ненсикан» км 0 - км 10 в Магаданской области			
Изм.	Кол. уч.	Листы	Фол.	Подп.	Дата	Стадия	Лист
Разработ.	Запольская				06.17	ПРОЕКТ МЕЖВЕЯНИЯ ТЕРРИТОРИИ	П 4 10
Проверил	Крипаченко				06.17		
ГИП	Куликов				06.17		
Выполнил	Запольская				06.17	Чертеж межевания территории	ООО «ГИП»
				М:1000			



Категории земель:

- Земли населенных пунктов
- Земли лесного фонда
- Земли промышленности, энергетики, транспорта, связи, радиовещания, телевидения, информатики, земли для обеспечения космической деятельности, земли обороны, безопасности и земли иного специального назначения

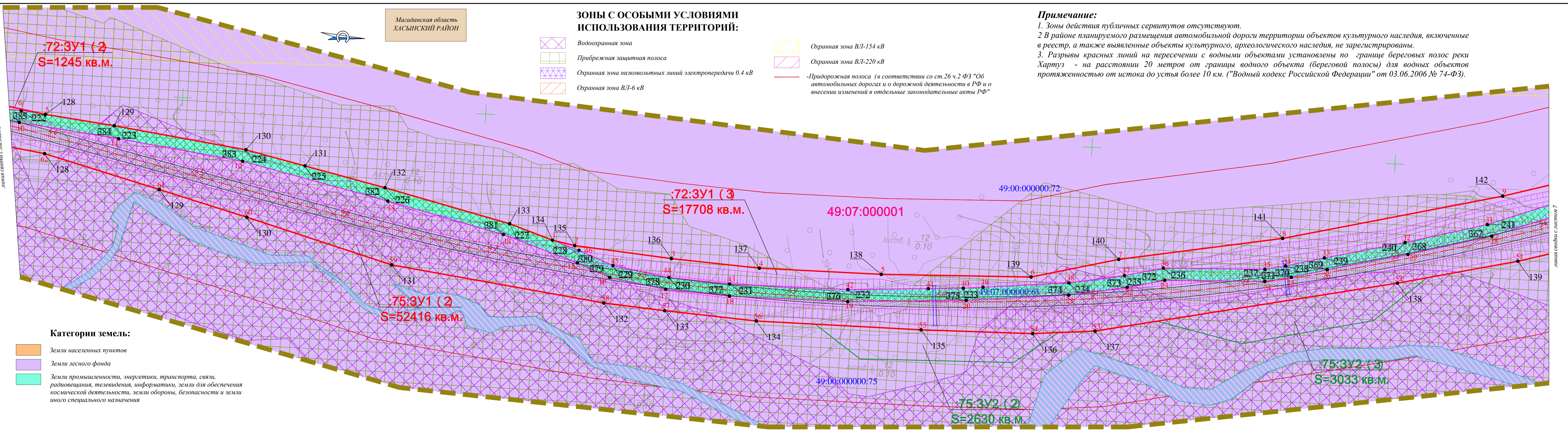
ЗОНЫ С ОСОБЫМИ УСЛОВИЯМИ ИСПОЛЬЗОВАНИЯ ТЕРРИТОРИЙ:

- Водоохранная зона
- Прибрежная защитная полоса
- Охранная зона ВЛ-6 кВ
- Охранная зона ВЛ-154 кВ
- Охранная зона ВЛ-220 кВ
- Придорожная полоса (в соответствии со ст.26 ч.2 ФЗ "Об автомобильных дорогах и о дорожной деятельности в РФ и о внесении изменений в отдельные законодательные акты РФ")
- Охранная зона низковольтных линий электропередачи 0,4 кВ

УСЛОВНЫЕ ОБОЗНАЧЕНИЯ:

- Граница элемента планировочной структуры
- Границы образуемых земельных участков (постоянный отвод)
- Границы образуемых земельных участков (временный отвод)
- Границы земельных участков с кадастровым номером по сведениям ЕГРН
- Границы кадастровых кварталов
- 49:07:000000:61
- 49:07:040010
- Номер кадастрового квартала
- Границы земельных участков, формирующих существующую полосу отвода автомобильной дороги
- Номер образуемого земельного участка (постоянный отвод)
- Площадь образуемого земельного участка в кв.м
- Номер образуемого земельного участка (временный отвод)
- Площадь образуемого земельного участка в кв.м
- Проектная ось трассы планируемой автомобильной дороги с проектным нивелижем
- Проектируемые откосы автомобильной дороги
- Проектируемая проезжая часть автомобильной дороги
- Водопропускная труба
- Мостовой переход
- Красные линии, устанавливаемые в проекте планировки территории
- Водный объект
- Обозначение поворотной точки (и ее номер) устанавливаемых красных линий автомобильной дороги
- Обозначение поворотной точки (и ее номер) границ земельных участков существующего отвода автомобильной дороги
- Обозначение поворотной точки (и ее номер) границ земельных участков дополнительного отвода автомобильной дороги

				0347200001416002373-ПМТ			
				Реконструкция участка автомобильной дороги «Палатка-Кулу-Ненсикан» км 0 - км 10 в Магаданской области			
Изм.	Код изм.	Лист	В док.	Подп.	Дата	Статус	Лист
Разработ.	Запольская				06.17	ПРОЕКТ МЕЖВЕЯНИЯ ТЕРРИТОРИИ	5
Проверил	Крыжовенко				06.17		10
ГИП	Крыжовенко				06.17		
Отв. за проект	Запольская				06.17		
				Чертеж межевания территории М:1000			
				ООО «ГИП»			



Категории земель:

- Земли населенных пунктов
- Земли лесного фонда
- Земли промышленности, энергетики, транспорта, связи, радиовещания, телевидения, информатики, земли для обеспечения космической деятельности, земли обороны, безопасности и земли иного специального назначения

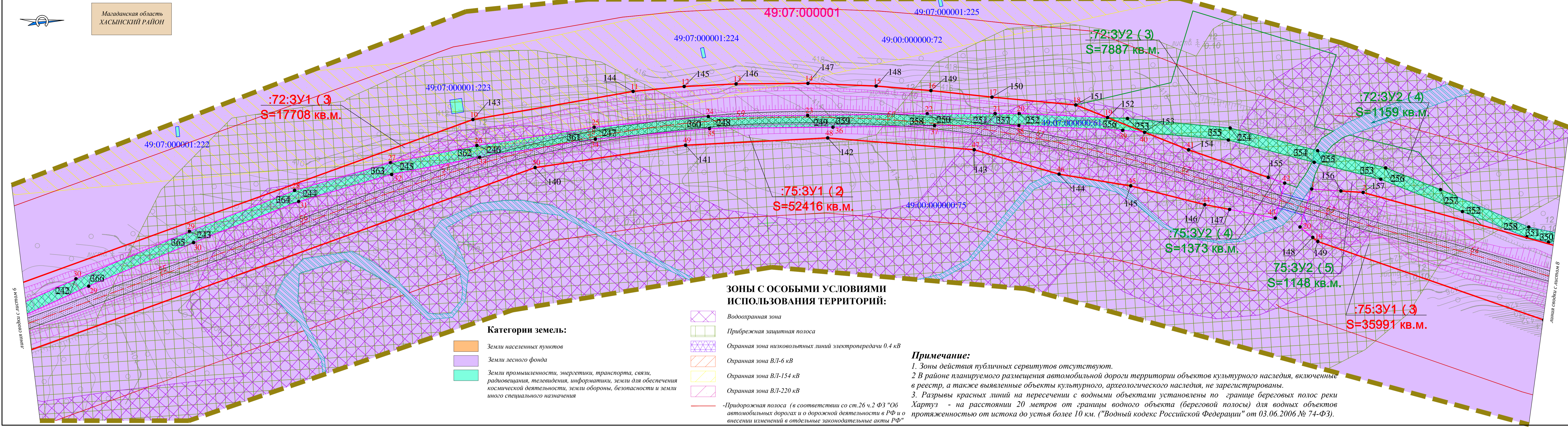
ЗОНЫ С ОСОБЫМИ УСЛОВИЯМИ ИСПОЛЬЗОВАНИЯ ТЕРРИТОРИЙ:

- Водоохранная зона
- Прибрежная защитная полоса
- Охранная зона ВЛ-6 кВ
- Охранная зона ВЛ-154 кВ
- Охранная зона ВЛ-220 кВ
- Придорожная полоса (в соответствии со ст.26 ч.2 ФЗ "Об автомобильных дорогах и о дорожной деятельности в РФ и о внесении изменений в отдельные законодательные акты РФ")
- Охранная зона низковольтных линий электропередачи 0,4 кВ

УСЛОВНЫЕ ОБОЗНАЧЕНИЯ:

- Граница элемента планировочной структуры
- Границы образуемых земельных участков (постоянный отвод)
- Границы образуемых земельных участков (временный отвод)
- Границы земельных участков с кадастровым номером по сведениям ЕГРН
- Границы кадастровых кварталов
- 49:07:000000:61
- 49:07:040010
- Номер кадастрового квартала
- Границы земельных участков, формирующих существующую полосу отвода автомобильной дороги
- Номер образуемого земельного участка (постоянный отвод)
- Площадь образуемого земельного участка в кв.м
- Номер образуемого земельного участка (временный отвод)
- Площадь образуемого земельного участка в кв.м
- Проектная ось трассы планируемой автомобильной дороги с проектным нивелижем
- Проектируемые откосы автомобильной дороги
- Проектируемая проезжая часть автомобильной дороги
- Водопропускная труба
- Мостовой переход
- Красные линии, устанавливаемые в проекте планировки территории
- Водный объект
- Обозначение поворотной точки (и ее номер) устанавливаемых красных линий автомобильной дороги
- Обозначение поворотной точки (и ее номер) границ земельных участков существующего отвода автомобильной дороги
- Обозначение поворотной точки (и ее номер) границ земельных участков дополнительного отвода автомобильной дороги

				0347200001416002373-ПМТ			
				Реконструкция участка автомобильной дороги «Палатка-Кулу-Ненсикан» км 0 - км 10 в Магаданской области			
Изм.	Код изм.	Лист	В док.	Подп.	Дата	Статус	Лист
Разработ.	Запольская				06.17	ПРОЕКТ МЕЖВЕЯНИЯ ТЕРРИТОРИИ	6
Проверил	Крыжовенко				06.17		10
ГИП	Крыжовенко				06.17		
Отв. за проект	Запольская				06.17		
				Чертеж межевания территории М:1000			
				ООО «ГИП»			



УСЛОВНЫЕ ОБОЗНАЧЕНИЯ:

- Граница элемента планировочной структуры
- Границы образуемых земельных участков (постоянный отвод)
- Границы образуемых земельных участков (временный отвод)
- Границы земельных участков с кадастровым номером по сведениям ЕГРН
- Границы кадастровых кварталов

49:07:040010 Номер кадастрового квартала

- Границы земельных участков, формирующих существующую полосу отвода автомобильной дороги
- Номер образуемого земельного участка (постоянный отвод)
- Площадь образуемого земельного участка в кв.м
- Номер образуемого земельного участка (временный отвод)
- Площадь образуемого земельного участка в кв.м

- 9 Проектная ось трассы планируемой автомобильной дороги с проектным пиляжем
- Проектируемые откосы автомобильной дороги
- Проектируемая проезжая часть автомобильной дороги
- Водопропускная труба
- Мостовой переход
- Красные линии, устанавливаемые в проекте планировки территории
- Водный объект
- 25 Обозначение поворотной точки (и ее номер) устанавливаемых красных линий автомобильной дороги
- 20 Обозначение поворотной точки (и ее номер) границ земельных участков существующего отвода автомобильной дороги
- 20 Обозначение поворотной точки (и ее номер) границ земельных участков дополнительного отвода автомобильной дороги

					0347200001416002373-ПМТ						
					Реконструкция участка автомобильной дороги «Палатка-Кулу-Ненсикан» км 0 - км 10 в Магаданской области						
Изм.	Код изд.	Лист	Фол.	Подп.	Дата	Изм.	Код изд.	Лист	Фол.	Подп.	Дата
Разработ.	Запольская	06.17			06.17	Проверил	Крыжанечка	06.17			06.17
ГИП	Кузнецов	06.17			06.17	ГИП	Кузнецов	06.17			06.17
Выполнил	Запольская	06.17			06.17	Выполнил	Запольская	06.17			06.17
					ПРОЕКТ МЕЖЕВАНИЯ ТЕРРИТОРИИ						
					Чертеж межевания территории						
					М:1000						
					ООО «ГИП»						

Зоны с особыми условиями использования территорий:

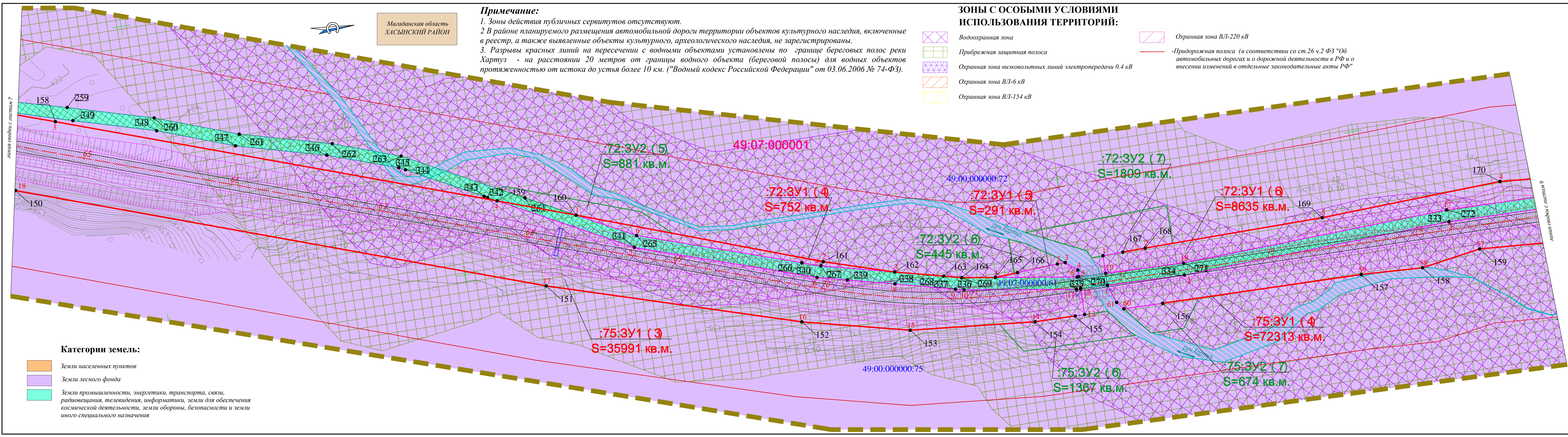
- Водоохранная зона
- Прибрежная защитная полоса
- Охранная зона низковольтных линий электропередачи 0.4 кВ
- Охранная зона ВЛ-6 кВ
- Охранная зона ВЛ-154 кВ
- Охранная зона ВЛ-220 кВ

Примечание:

- Зоны действия публичных сервитутов отсутствуют.
- В районе планируемого размещения автомобильной дороги территории объектов культурного наследия, включенные в реестр, а также выявленные объекты культурного, археологического наследия, не зарегистрированы.
- Разрывы красных линий на пересечении с водными объектами установлены по границе береговых полос реки Хартуз - на расстоянии 20 метров от границы водного объекта (береговой полосы) для водных объектов протяженностью от истока до устья более 10 км. ("Водный кодекс Российской Федерации" от 03.06.2006 № 74-ФЗ).

Категории земель:

- Земли населенных пунктов
- Земли лесного фонда
- Земли промышленности, энергетики, транспорта, связи, радиосвязи, телевидения, информатики, земли для обеспечения космической деятельности, земли обороны, безопасности и земли иного специального назначения



УСЛОВНЫЕ ОБОЗНАЧЕНИЯ:

- Граница элемента планировочной структуры
- Границы образуемых земельных участков (постоянный отвод)
- Границы образуемых земельных участков (временный отвод)
- Границы земельных участков с кадастровым номером по сведениям ЕГРН
- Границы кадастровых кварталов

49:07:040010 Номер кадастрового квартала

- Границы земельных участков, формирующих существующую полосу отвода автомобильной дороги
- Номер образуемого земельного участка (постоянный отвод)
- Площадь образуемого земельного участка в кв.м
- Номер образуемого земельного участка (временный отвод)
- Площадь образуемого земельного участка в кв.м

- 9 Проектная ось трассы планируемой автомобильной дороги с проектным пиляжем
- Проектируемые откосы автомобильной дороги
- Проектируемая проезжая часть автомобильной дороги
- Водопропускная труба
- Мостовой переход
- Красные линии, устанавливаемые в проекте планировки территории
- Водный объект
- 25 Обозначение поворотной точки (и ее номер) устанавливаемых красных линий автомобильной дороги
- 20 Обозначение поворотной точки (и ее номер) границ земельных участков существующего отвода автомобильной дороги
- 20 Обозначение поворотной точки (и ее номер) границ земельных участков дополнительного отвода автомобильной дороги

					0347200001416002373-ПМТ						
					Реконструкция участка автомобильной дороги «Палатка-Кулу-Ненсикан» км 0 - км 10 в Магаданской области						
Изм.	Код изд.	Лист	Фол.	Подп.	Дата	Изм.	Код изд.	Лист	Фол.	Подп.	Дата
Разработ.	Запольская	06.17			06.17	Проверил	Крыжанечка	06.17			06.17
ГИП	Кузнецов	06.17			06.17	ГИП	Кузнецов	06.17			06.17
Выполнил	Запольская	06.17			06.17	Выполнил	Запольская	06.17			06.17
					ПРОЕКТ МЕЖЕВАНИЯ ТЕРРИТОРИИ						
					Чертеж межевания территории						
					М:1000						
					ООО «ГИП»						

Примечание:

- Зоны действия публичных сервитутов отсутствуют.
- В районе планируемого размещения автомобильной дороги территории объектов культурного наследия, включенные в реестр, а также выявленные объекты культурного, археологического наследия, не зарегистрированы.
- Разрывы красных линий на пересечении с водными объектами установлены по границе береговых полос реки Хартуз - на расстоянии 20 метров от границы водного объекта (береговой полосы) для водных объектов протяженностью от истока до устья более 10 км. ("Водный кодекс Российской Федерации" от 03.06.2006 № 74-ФЗ).

Зоны с особыми условиями использования территорий:

- Водоохранная зона
- Прибрежная защитная полоса
- Охранная зона низковольтных линий электропередачи 0.4 кВ
- Охранная зона ВЛ-6 кВ
- Охранная зона ВЛ-154 кВ
- Охранная зона ВЛ-220 кВ

-Придорожная полоса (в соответствии со ст.26 ч.2 ФЗ "Об автомобильных дорогах и о дорожной деятельности в РФ и внесении изменений в отдельные законодательные акты РФ"

Категории земель:

- Земли населенных пунктов
- Земли лесного фонда
- Земли промышленности, энергетики, транспорта, связи, радиосвязи, телевидения, информатики, земли для обеспечения космической деятельности, земли обороны, безопасности и земли иного специального назначения

