The background features a light gray grid pattern. In the top-left and bottom-right corners, there are clusters of squares in blue and green, some solid and some semi-transparent, creating a modern, digital aesthetic.

Получение услуг Росреестра по государственному кадастровому учёту в «Личном кабинете» Росреестра

Доля услуг по кадастровому учету, оказываемых органам государственной власти и местного самоуправления в электронном виде, в общем количестве таких услуг, оказанных органам власти и органам местного самоуправления

**Целевой показатель
на 31.12.2019**

80%

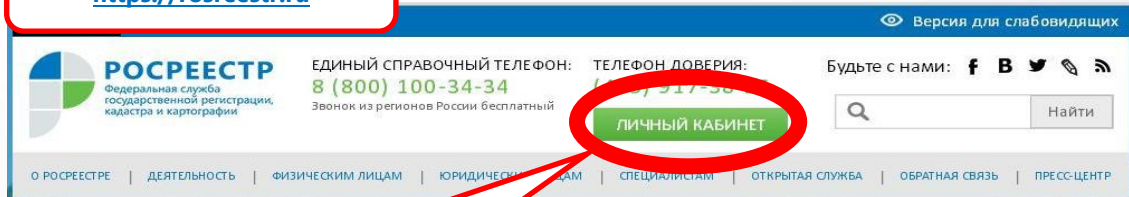
**Фактический показатель
на 31.12.2017**

19,07%




 <https://rosreestr.ru>

Введите в адресную строку
Вашего браузера адрес:
<https://rosreestr.ru>








Версия для слабовидящих

 **РОСРЕЕСТР**
Федеральная служба государственной регистрации, кадастра и картографии

ЕДИНЫЙ СПРАВОЧНЫЙ ТЕЛЕФОН: **8 (800) 100-34-34**
Звонок из регионов России бесплатный

ТЕЛЕФОН ДОВЕРИЯ: **8 (495) 917-38-38**

Будьте с нами:     

[ЛИЧНЫЙ КАБИНЕТ](#)

[О РОСРЕЕСТРЕ](#) | [ДЕЯТЕЛЬНОСТЬ](#) | [ФИЗИЧЕСКИМ ЛИЦАМ](#) | [ЮРИДИЧЕСКИМ ЛИЦАМ](#) | [СПЕЦИАЛИСТАМ](#) | [ОТКРЫТАЯ СЛУЖБА](#) | [ОБРАТНАЯ СВЯЗЬ](#) | [ПРЕСС-ЦЕНТР](#)

Затем по ссылке вверху
главной страницы
войдите в сервис
«**Личный кабинет**»


ФИЗИЧЕСКИМ ЛИЦАМ


ЮРИДИЧЕСКИМ ЛИЦАМ

СПЕЦИАЛИСТАМ

ИЗВЕЩЕНИЕ О ПРОДАЖЕ СВОЕЙ
ДОЛИ В ПРАВЕ СОБСТВЕННОСТИ
МОЖНО РАЗМЕСТИТЬ НА САЙТЕ
РОСРЕЕСТРА



ГОСУСЛУГИ

Доступ к сервисам
электронного правительства

Вход

Мобильный телефон или почта

Пароль

Войти

Чужой компьютер

[Восстановить пароль](#)

Введите логин и пароль от
учётной записи на портале
государственных
услуг РФ www.gosuslugi.ru,
затем нажмите
«Войти»



Откройте раздел
«Услуги и сервисы»



УСЛУГИ И СЕРВИСЫ



Добавьте часто заказываемые услуги в Избранное, нажав на  в списке услуг и сервисов.



Вы можете отправить несколько заявлений в одном обращении. Для этого заполните и подпишите заявление, затем выберите "Оформить еще одно заявление".



Кадастровый учет



Регистрация прав



Кадастровый учет с одновременной регистрацией прав



это удобно:



Подготовка схемы
расположения
земельного участка



Проверка статуса
запроса (заявления)
online



УСЛУГИ И СЕРВИСЫ

Добавьте часто заказываемые услуги в Избранное, нажав на в списке услуг и сервисов.

Вы можете отправить несколько заявлений одновременно, отправив одно заявление, затем выберите "Оформить в несколько заявлений".



Кадастровый учет



Регистрация прав



Кадастровый учет с одновременной регистрацией прав



Исправление ошибок



Предоставление сведений



Иное

**Откройте раздел
«Кадастровый учёт»**



расположения
земельного участка



Проверка статуса
запроса (заявления)
online



Справочная
информация по
объектам
недвижимости в
режиме online



Проверка
электронного
документа



Извещения о
продаже доли в
праве



[Смотреть все](#)



Кадастровый учет



Постановка на государственный кадастровый учет



Учет в связи с изменением сведений об объекте недвижимости



Снятие с государственного кадастрового учета

Внесение сведений о ранее учтенном объекте



Регистрация прав



Кадастровый учет с одновременной регистрацией прав



Исправление ошибок



Предоставление сведений



Иное



это удобно:



Подготовка схемы
расположения
земельного участка



Проверка статуса
запроса (заявления)

**Откройте ссылку
«Постановка на
государственный
кадастровый учёт»**



Извещения о продаже
доли в праве

[Смотреть все](#)

Постановка на государственный кадастровый учет

Шаг 1

Согласие на обработку персональных данных

Шаг 2

Данные о заявителе

Шаг 3

Содержание ходатайства

Шаг 4

Прилагаемые документы

Шаг 5

Предпросмотр формы

При заполнении необходимы:



Персональные данные
заявителя



Данные об объекте
недвижимости



Документы
в электронном виде



Электронная
подпись



*Я даю своё согласие на обработку персональных данных и подтверждаю достоверность предоставляемых сведений

Даём своё
согласие на
обработку
персональных
данных

ПОДРОБНЕЕ

Затем нажимаем
«Далее»

НАЗАД

ДАЛЕЕ



Постановка на государственный кадастровый учет

Шаг 1

[Согласие на обработку персональных данных](#)

Шаг 2

[Данные о заявителе](#)

Шаг 3

[Запрашиваемые сведения](#)

Шаг 4

[Прилагаемые документы](#)

Шаг 5

[Предпросмотр формы](#)

Внимание! Если у объекта несколько правообладателей, необходимо указать все их данные.

Если Вы хотите отправить несколько заявлений одновременно (в одном обращении), то заполнение и подписание первого заявления необходимо выполнить от Вашего имени.


ПЕРСОНАЛЬНЫЕ ДАННЫЕ ОРГАНА ГОСУДАРСТВЕННОЙ ВЛАСТИ, ОРГАНА МЕСТНОГО САМОУПРАВЛЕНИЯ

* Полное наименование организации	<input type="text" value="Администрация Пермского муниципального района"/>
* ОГРН	<input type="text" value="1025902401910"/>
* ИНН	<input type="text" value="5948013200"/>
* Телефон	<input type="text" value="+73422962570"/>
* Электронная почта	<input type="text" value="asl@pemraion.ru"/>

Почтовый адрес [Изменить адрес](#)

**Заполняем
данные
организации**

ДААННЫЕ ФИЗИЧЕСКОГО ЛИЦА - ПРЕДСТАВИТЕЛЯ ЗАЯВИТЕЛЯ

*Фамилия	<input type="text" value="Х"/>
*Имя	<input type="text" value="Н"/>
Отчество	<input type="text" value="А"/> <small>Заполняется при наличии</small>
*Дата рождения	<input type="text" value="10.0"/> 
*Место рождения	<input type="text" value="п"/> <input type="text" value="л"/>
*СНИЛС	<input type="text" value="123"/>
Почтовый адрес	Адрес не заполнен Изменить адрес
*Адрес регистрации	край. Пермский, р-н. Пермский, тер. Платошиновское сельское поселение, с. Платошино Изменить адрес Очистить
Телефон	<input type="text"/>
*Электронная почта	<input type="text" value="@mail.ru"/>

**И данные
представителя
организации**

**Затем нажимаем
«Далее»**

НАЗАД

ДАЛЕЕ



- [Мои объекты](#)
- [Мои заявки](#)
- [Мой баланс](#)
- [Мои ключи](#)
- [Услуги и сервисы](#)
- [Запись на прием](#)
- [Запрос результатов кадастровых работ](#)

Постановка на государственный кадастровый учет

Шаг 1	Шаг 2	Шаг 3	Шаг 4	Шаг 5
Согласие на обработку персональных данных	Данные о заявителе	Запрашиваемые сведения	Прилагаемые документы	Предпросмотр формы

ОПИСАНИЕ ОБЪЕКТА

*Тип объекта

**Заполняем сведения
об объекте
(тип объекта, адрес)**

*Адрес объекта [край. Пермский, р-н. Пермский, тер. Платошинское сельское поселение, с. Платошино](#)

[Изменить адрес](#) [Очистить](#)

[Добавить объект недвижимости](#)

Постановка на государственный кадастровый учет

Шаг 1

Согласие на обработку персональных данных

Шаг 2

Данные о заявителе

Шаг 3

Запрашиваемые сведения

Шаг 4

Прилагаемые документы

Шаг 5

Предпросмотр формы

Электронные документы, прилагаемые к заявлению (запросу) или образы электронных документов должны иметь формат zip, xml или PDF. Наименования имён файлов могут состоять из букв латинского алфавита, цифр и символов «-», «_». Длина наименования имен файлов должна быть не более 200 символов. Каждый прикладываемый файл (кроме zip) должен быть подписан отдельной электронной подписью в кодировке DER и формате detached (открепленная). Имя файла электронной подписи должно иметь вид: <имя подписываемого файла>.sig. При подаче заявления на постановку земельного участка обязательно должен быть приложен Межевой план в виде архива. При подаче заявления на постановку объекта капитального строительства обязательно должен быть приложен Технический план в виде архива.

ДОКУМЕНТ, УДОСТОВЕРЯЮЩИЙ ЛИЧНОСТЬ ПРЕДСТАВИТЕЛЯ

Хлебников Николай Александрович

* Вид документа

Серия

* Номер

* Дата выдачи


* Орган, выдавший документ

* Файл [Удалить](#)
Максимально допустимый размер файла — 5 МБ.

* Подпись [Удалить](#)
Максимально допустимый размер файла — 5 МБ.

**Прилагаем
электронные образы
документов,
подписанные ЭП:
паспорт представителя**

ДОКУМЕНТ, ПОДТВЕРЖДАЮЩИЙ СООТВЕТСТВУЮЩИЕ ПОЛНОМОЧИЯ ПРЕДСТАВИТЕЛЯ

* Вид документа	<input type="text" value="Доверенность"/>
Серия	<input type="text"/>
* Номер	<input type="text"/>
* Дата выдачи	<input type="text"/> 
* Орган, выдавший документ	<input type="text" value="Администрация Пермского муниципального района"/>
* Файл	<input type="text" value="доверенность-Хлебников.pdf"/> Удалить <i>Максимально допустимый размер файла — 5 МБ.</i>
* Подпись	<input type="text" value="доверенность-Хлебников.pdf.sig"/> Удалить <i>Максимально допустимый размер файла — 5 МБ.</i>

Заполняем реквизиты документа, подтверждающего полномочия представителя

Прикрепляем электронный образ этого документа и ЭП, подтверждающую его силу

ИНОЙ ДОКУМЕНТ

*Вид документа

Технический план здания, сооружения, пом... x ▾

Наименование

Береговое поселение р. Бабка

Серия

*Номер

*Дата выдачи

*Орган, выдавший документ

(

Кадастровый инженер

**Прикрепляем все
необходимые
документы и заполняем
поля с их реквизитами
(технический план,
например)**

ИНОЙ ДОКУМЕНТ



* Вид документа x ▼

Наименование

Серия

* Номер

* Дата выдачи

* Орган, выдавший документ

* Файл [Удалить](#)
Максимально допустимый размер файла — 300 Мб.

* Подпись [Удалить](#)
Максимально допустимый размер файла — 300 Мб.

[+ Иной документ](#)

НАЗАД

ПЕРЕЙТИ К ПОДПИСАНИЮ ФОРМЫ

Электронный образ документа прикрепляется также с ЭП, подтверждающей силу этого документа, и переходим к подписанию формы

Постановка на государственный кадастровый учет



Согласие на обработку персональных данных

Я даю своё согласие на обработку персональных данных и подтверждаю достоверность предоставленных сведений. Я даю своё согласие

Данные о заявителе

Персональные данные: от имени государственной власти, от имени лица в ведении государственной власти
Наименование государственной организации: Администрация Переского муниципального района
ОГРН: 502502401910
ИНН: 5948013200
Телефон: +73422962070
Электронная почта: info@pereskiy.ru

Данные лица:

Фамилия:

Имя:

Отчество:

Дата рождения:

Место рождения:

СНИЛС:

Адрес: г. Переское сельское поселение, с. Плоскогорье

Телефон:

Электрон:

Запрос сведений

Отделение объекта

Тип объекта: Сооружение

Адрес объекта: край, Переский, р-н, Переский, тер. Плоскогорское сельское поселение, с. Плоскогорье

Проверяемые документы

Документ, удостоверяющий личность заявителя

Вид документа: Паспорт гражданина Российской Федерации

Серия:

Номер:

Дата выд.

Орган, выд.

Файл:

Подпись:

Документ:

Вид документа:

Серия:

Номер:

Дата выд.

Орган, выд.

Файл:

Подпись:

Иной документ:

Вид документа: Технический план здания, сооружение, помещения либо объекта незавершенного строительства

Наименование: Бюджетное учреждение р. Бода

Номер: 01

Дата выдачи: 19.04.2018

Орган, выдавший документ: Кадастровый инженер

Файл: snc0245_3000000_1456_0420_2300_363000000001.ap

Иной документ:

Вид документа: Разрешение на ввод объекта в эксплуатацию

Наименование: Бюджетное учреждение р. Бода

Номер: 59-318-19-2018

Дата выдачи: 26.05.2018

Орган, выдавший документ: Управление архитектуры и градостроительства Администрации Переского муниципального района

Файл: Разрешение на ввод 59-318-19-2018.pdf

Подпись: Разрешение на ввод 59-318-19-2018.pdf.ap

**Проверяем все
введённые данные
и подписываем
заявление**

Телефон: +79121234567

Электронная почта: ivanov_ivan@mail.ru

Запрашиваемые сведения

Прошу предоставить сведения

Об объекте недвижимости

Об объекте недви

Объект недви

Вид объекта: По

Тип помеще

Кадастровый но

Адрес объек

Вид выписки: В

Способ получе

По адресу элек

Адрес электрон

Прилагаемые документы

Документ, удостоверяющий личность правообладателя

Вид документа: Паспорт гражданина Российской Федерации

Серия: 1111

Номер: 111111

Дата выдачи: 01.06.2009

Орган, выдавший документ: ОУФМС РОССИИ

Ваша заявка принята!

Узнать статус обработки заявки Вы можете в Личном кабинете в разделе [«Мои заявки»](#).

**Убедитесь, что
Ваша заявка
принята в работу**

НАЗАД

ПОДАТЬ ЗАЯВЛЕНИЕ



РОСРЕЕСТР

Федеральная
кадастровая палата
по Пермскому краю

- по вопросу получения электронно-цифровой подписи в удостоверяющем центре ФГБУ «ФКП Росреестра»: **235-71-51**
- по вопросам работы электронных сервисов Росреестра: **8 (800) 100-34-34**
- по вопросу получения консультационных услуг, подготовки договоров, оказания услуг по проведению кадастровых и землеустроительных работ: **8 (342) 235-71-32**
- по вопросу курьерской доставки документов: **8 (342) 235-71-44**

**БЛАГОДАРИМ ЗА
ВНИМАНИЕ!**