
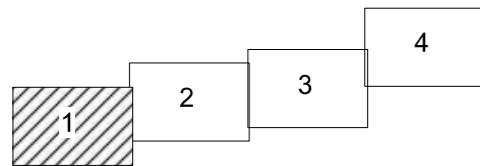


Схема расположения границ публичного сервитута
ВЛ-10 кВ участок от ЛР-601 п. Подзь до КТП-608 п. Иван-Чомья яч. 6Д ПС кВ Подзь, А-35, протяженность 5,45 км


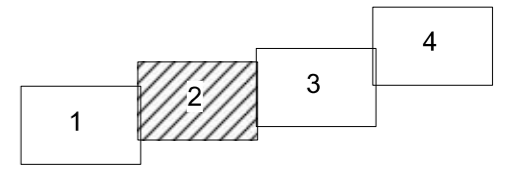
Схема расположения листов



Масштаб 1 : 2500

Схема расположения границ публичного сервитута
ВЛ-10 кВ участок от ЛР-601 п. Подзь до КТП-608 п. Иван-Чомья яч. 6Д ПС кВ Подзь, А-35, протяженность 5,45 км

Схема расположения листов



Площадь публичного сервитута: 19411 кв.м

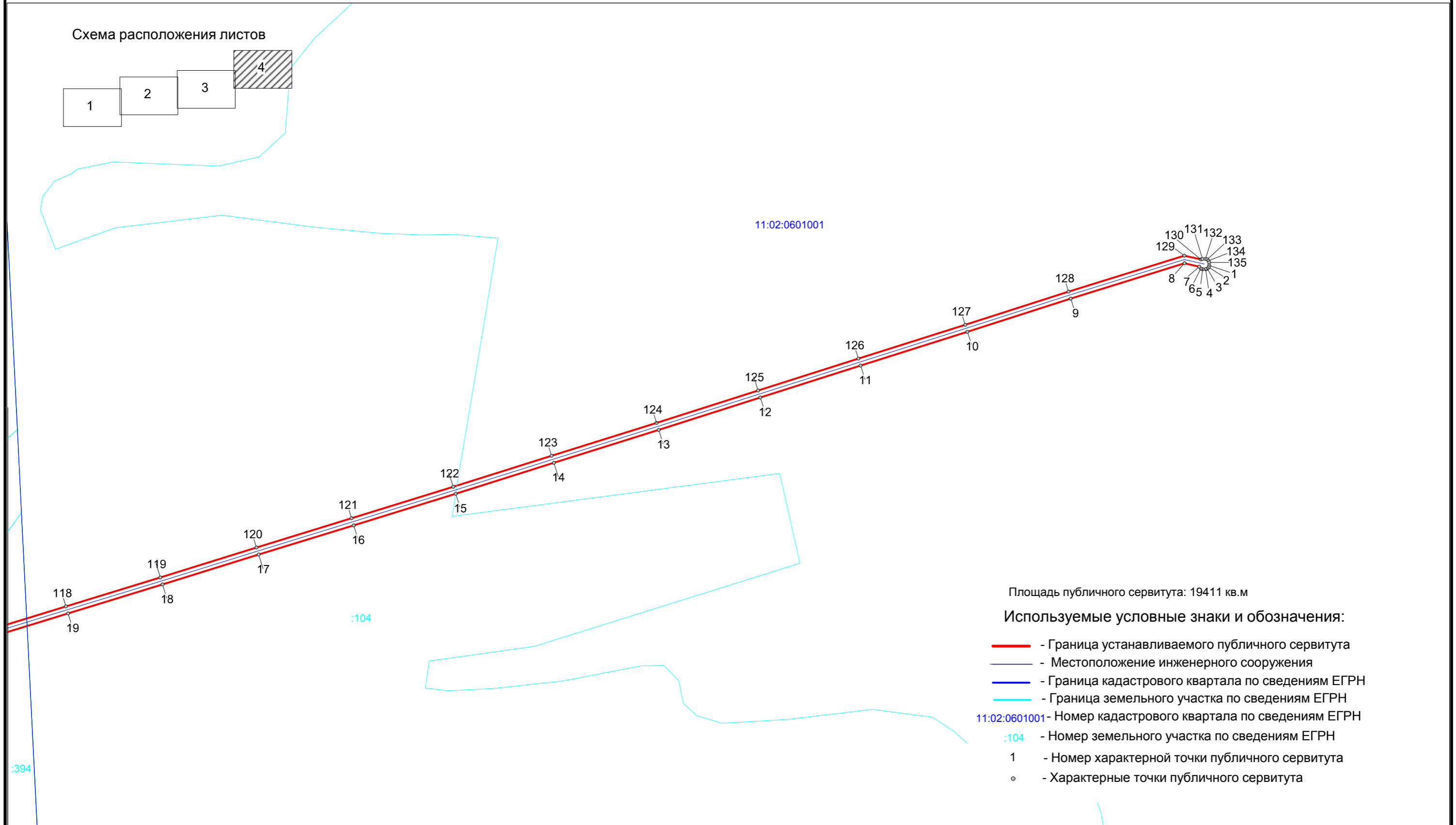
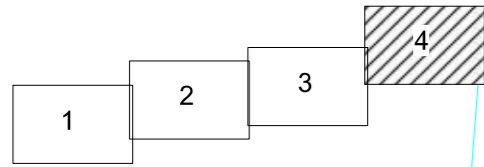
Используемые условные знаки и обозначения:

- - Граница устанавливаемого публичного сервитута
- - Местоположение инженерного сооружения
- - Граница кадастрового квартала по сведениям ЕГРН
- - Граница земельного участка по сведениям ЕГРН
- 11:02:0501001 - Номер кадастрового квартала по сведениям ЕГРН
- :394 - Номер земельного участка по сведениям ЕГРН
- 1 - Номер характерной точки публичного сервитута
- - Характерные точки публичного сервитута

Масштаб 1 : 2500





Схема расположения границ публичного сервитута
ВЛ-10 кВ участок от ЛР-601 п. Подзь до КТП-608 п. Иван-Чомья яч. 6Д ПС кВ Подзь, А-35, протяженность 5,45 км

Схема расположения листов



Площадь публичного сервитута: 19411 кв.м

Используемые условные знаки и обозначения:

-  - Граница устанавливаемого публичного сервитута
-  - Местоположение инженерного сооружения
-  - Граница кадастрового квартала по сведениям ЕГРН
-  - Граница земельного участка по сведениям ЕГРН
- 11:02:0601001 - Номер кадастрового квартала по сведениям ЕГРН
- :104 - Номер земельного участка по сведениям ЕГРН
- 1 - Номер характерной точки публичного сервитута
- - Характерные точки публичного сервитута

Масштаб 1 : 2500