Общество с ограниченной ответственностью
«ГИП»

ДОКУМЕНТАЦИЯ ПО ПЛАНИРОВКЕ ТЕРРИТОРИИ

Проект планировки и проект межевания территории по объекту: «Строительство автомобильной дороги «Колыма-Омсукчан-Омолон-Анадырь» км 281 – км 296 на территории Магаданской области»

ПРОЕКТ МЕЖЕВАНИЯ ТЕРРИТОРИИ

ТОМ 3

2017

проект	
Подпись и дата	
Инв.№ подл.	

Общество с ограниченной ответственностью
«ГИП»

ДОКУМЕНТАЦИЯ ПО ПЛАНИРОВКЕ ТЕРРИТОРИИ

Проект планировки и проект межевания территории по объекту: «Строительство автомобильной дороги «Колыма-Омсукчан-Омолон-Анадырь» км 281 – км 296 на территории Магаданской области»

ПРОЕКТ МЕЖЕВАНИЯ ТЕРРИТОРИИ

ТОМ 3

Генеральный директор Т.М. Шубитидзе

Главный инженер проекта Н.М. Круглякова

2017

проект	
Подпись и дата	
Инв.№ подл.	

№ п/п	Наименование раздела	Страница
1	Содержание	3
2	Состав	4
3	Основание для выполнения проекта межевания	5
4	Цели выполнения проекта межевания	5
5	Задачи при выполнении проекта межевания	6
6	Участки, планируемые под реконструкцию автомобильной дороги км 241- км 256 «Герба-Омсукчан»	6
7	Каталог координат красных линий автомобильной дороги	8
8	Каталог координат придорожной полосы	16
9	Выписка из ЕГРН с кадастровым номером 49:02:000001:427	23
10	Чертёж межевания территории М 1:1000	26
11	Схема планировочной организации земельного участка М 1:1000	38
12	Схема резервирования земель М 1:1000	54

Взам. инв. №

Подпись и дата

Инв. №

Изм.	Кол.	Лист	№док	Подпись	Дата	0347200001416001508 -ПМТ		
Составил		Литвинов			11.17	**Содержание документации по планировке территории: Проект межевание территории**	Стадия	Лист	Листов
Проверил		Волкова			11.17		ПД	1	1
Отв. испол.		Кругляко			11.17		**ООО «ГИП»**		

Номер тома	Обозначение	Наименование	Приме-чание
«Проект планировки территории»			
1.1	0347200001416001508-ППТ	Проект планировки территории. Основная (утверждаемая) часть	
1.2	0347200001416001508-ППТ	Проект планировки территории Материалы по обоснованию проекта планировки территории	
«Проект межевания территории»			
2.1	0347200001416001508-ПМТ	Проект межевания территории Основная (утверждаемая) часть Материалы по обоснованию проекта планировки территории Схема планировочной организации земельных участков.	

Взам. инв. №

Подпись и дата

Инв. № подл.

Изм.	Кол.уч	Лист	№ док	Подпись	Дата
Составил		Литвинова			11.17
Проверил		Волкова			11.17
ГИП		Кругляков			11.17

0347200001416001508-ПМТ

Состав планировочной документации

Стадия	Лист	Листов
	1	

ООО «ГИП»

1.ОСНОВАНИЕ ДЛЯ ВЫПОЛНЕНИЯ ПРОЕКТА МЕЖЕВАНИЯ

ООО «ГИП» выполнил работу на разработку документации по планировке территории на основании Постановления Правительства Магаданской области № 305-пп от 07 апреля 2017г. «Об уполномоченном органе на подготовку документации по планировке территории для размещения линейных объектов транспортной инфраструктуры регионального значения; государственного контракта №347200001416001508 от « 17 » августа 2016 года.

Работа выполнена в соответствии с требованиями Градостроительного кодекса Российской Федерации, Земельного кодекса РФ, Федерального закона от 08.11.2007г. № 257-ФЗ «Об автомобильных дорогах и дорожной деятельности в Российской Федерации».

При разработке проекта учтены региональные нормативы градостроительного проектирования Магаданской области, утвержденные постановлением администрации МО от 03.06.2010г. № 307-па, местные нормативы градостроительного проектирования, утверждённые собранием представителей ОГО от 12.02.2015 года №16, схемы территориального планирования муниципального образования «Омсукчанский район» Магаданской области, утвержденной решением Омсукчанского районного Собрания представителей № 5 от 09.11.2010г.

Инженерно-геодезические изыскания выполнялись изыскательской партией отдела инженерных изысканий ООО «ГИП» в составе комплекса изыскательских и проектных работ по разработке проектной и рабочей документации на строительство автомобильной дороги «Колыма-Омсукчан-Омолон-Анадырь» км 281 – км 296 на территории Магаданской области.

На основании ФЗ №240 от 27.07.2010 года регистрация инженерно-геодезических работ (получение заявления-разрешения) не требуется.

От Управления Росреестра по Магаданской области и Чукотскому АО получено уведомление на использование материалов федерального картографо-геодезического фонда и выписка из каталога координат и высот геодезических пунктов (для служебного пользования, без передачи третьим лицам.

- инженерно-геодезические изыскания выполнены ООО «ГИП» в 2017г., в системе координат МСК-49 (зона 3)

2.ЦЕЛИ ВЫПОЛНЕНИЯ ПРОЕКТА МЕЖЕВАНИЯ

Подготовка проекта межевания подлежащих застройке территорий осуществляется в целях установления границ земельных участков для строительство автомобильной дороги «Колыма-Омсукчан-Омолон-Анадырь» км 281 – км 296 на территории Магаданской области.

Красные линии, которые обозначают вновь образуемые границы полосы отвода автомобильной дороги, границы земельных участков на которых расположены объекты инженерно - технического обеспечения.

Сформированные земельные участки должны обеспечить:

- возможность полноценной реализации права собственности на формируемый земельный участок, включая возможность полноценного использования этого имущества в соответствии с тем назначением, и теми эксплуатационными качествами, которые присущи этому имуществу на момент межевания;
- возможность долгосрочного использования земельного участка.

Структура землепользования в пределах территории межевания, сформированная в результате межевания должна обеспечить условия для наиболее эффективного использования и развития этой территории.

3.ЗАДАЧИ ПРИ ВЫПОЛНЕНИИ ПРОЕКТА МЕЖЕВАНИЯ

В процессе межевания решаются следующие задачи:

установление границ земельных участков необходимых строительство автомобильной дороги «Колыма-Омсукчан-Омолон-Анадырь» км 281 – км 296 на территории Магаданской области.

Проектом межевания границ отображены:

- красные линии, утвержденные в составе проекта планировки;
- границы формируемых земельных участков под строительство вышеуказанного участка автомобильной дороги;
- границы зон с особыми условиями использования территории;
- границы формируемых земельных участков для временного пользования при строительстве вышеуказанного участка автомобильной дороги.

4. УЧАСТКИ, ПЛАНИРУЕМЫЕ ПОД СТРОИТЕЛЬСТВО АВТОМОБИЛЬНОЙ ДОРОГИ «КОЛЫМА-ОМСУКЧАН-ОМОЛОН-АНАДЫРЬ» КМ 281-КМ 296 НА ТЕРИИТОРИИ МАГАДАНСКОЙ ОБЛАСТИ.

Земельные участки необходимые для реконструкции автомобильной дороги расположены на землях лесного фонда, землях промышленности, энергетики, транспорта, связи, радиовещания, телевидения, информатики, земли для обеспечения космической деятельности, земли обороны, безопасности и земли иного специального назначения.

Главный инженер проекта **Н.М. Круглякова**

Согласовано	
Взам. инв. №	
Подпись и дата	
Инв. № подл.	

КАТАЛОГ КООРДИНАТ КРАСНЫХ ЛИНИЙ АВТОМОБИЛЬНОЙ ДОРОГИ «КОЛЫМА-ОМСУКЧАН-ОМОЛОН-АНАДЫРЬ» КМ 281 – КМ 296 НА ТЕРРИТОРИИ МАГАДАНСКОЙ ОБЛАСТИ

граница красной линии (слева)			граница красной линии (справа)		
№ точки	X	Y	№ точки	X	Y
1	740723.09	3372182.10	1	741797.63	3372175.63
2	740720.24	3372212.18	2	741690.14	3372176.17
3	740729.17	3372253.83	3	741548.75	3372184.19
4	740748.43	3372292.73	4	741408.09	3372200.64
5	740752.58	3372296.58	5	741268.66	3372225.45
6	740756.96	3372300.16	6	741130.95	3372258.54
7	740761.55	3372303.46	7	740953.86	3372310.66
8	740766.33	3372306.49	8	740926.59	3372333.13
9	740771.28	3372309.21	9	740879.80	3372362.19
10	740776.39	3372311.63	10	740836.60	3372361.79
11	740781.64	3372313.74	11	740784.65	3372349.20
12	740787.01	3372315.52	12	740743.91	3372332.50
13	740792.48	3372316.96	13	740717.96	3372316.92
14	740798.02	3372318.08	14	740705.85	3372304.23
15	740803.63	3372318.85	15	740689.56	3372274.49
16	740809.27	3372319.28	16	740683.49	3372254.99
17	740814.92	3372319.37	17	740682.67	3372222.92
18	740820.57	3372319.11	18	740684.99	3372184.91
19	740842.61	3372310.65	19	741851.55	3372175.37
20	741066.84	3372212.59	20	741996.60	3372174.67
21	741186.20	3372173.50	21	742087.05	3372180.61
22	741321.34	3372149.53	22	742927.23	3372183.50
23	741463.95	3372140.97	23	743284.30	3372128.93
24	741819.72	3372139.24	24	743300.55	3372124.39
25	741861.85	3372139.06	25	743318.09	3372109.91
26	742634.75	3372135.43	26	743329.25	3372107.99
27	742794.26	3372139.54	27	743386.74	3372101.80
28	742929.03	3372134.77	28	743414.56	3372101.55
29	743063.25	3372121.71	29	743442.33	3372103.17
30	743196.41	3372100.42	30	743524.54	3372117.20
31	743324.70	3372078.34	31	743976.47	3372214.00
32	743385.30	3372071.83	32	744037.34	3372223.44
33	743410.75	3372071.47	33	744074.49	3372226.46
34	743436.17	3372072.59	34	744111.76	3372227.23
35	743461.49	3372075.18	35	744149.00	3372225.75
36	743982.06	3372184.52	36	744186.08	3372222.02
37	744040.72	3372193.63	37	744222.87	3372216.07
38	744088.92	3372179.56	38	744259.24	3372207.90

39	744221.56	3372164.19	39	744295.04	3372197.56
40	744277.07	3372168.82	40	744330.16	3372185.07
41	744352.51	3372141.41	41	744373.82	3372166.77
42	744385.98	3372097.32	42	744784.43	3371976.60
43	744698.75	3371963.70	43	744835.34	3371962.16
44	744765.87	3371938.39	44	744887.09	3371951.11
45	744825.89	3371933.57	45	745445.54	3371943.76
46	744853.42	3371928.15	46	745484.56	3371943.48
47	744881.25	3371924.56	47	745524.72	3371939.40
48	745436.17	3371915.55	48	745556.09	3371933.18
49	745484.91	3371913.00	49	745578.96	3371928.88
50	745522.42	3371908.77	50	745601.55	3371923.30
51	745559.60	3371902.19	51	745623.79	3371916.43
52	745836.06	3371793.12	52	745702.25	3371888.58
53	746106.92	3371664.96	53	745941.02	3371796.80
54	746257.12	3371598.48	54	746195.52	3371680.00
55	746457.73	3371512.65	55	746312.28	3371620.28
56	746680.11	3371433.76	56	746432.40	3371567.64
57	746710.75	3371423.30	57	746555.45	3371522.28
58	746759.41	3371414.90	58	746680.99	3371484.36
59	746809.03	3371419.49	59	746775.66	3371463.36
60	746832.28	3371423.48	60	746782.98	3371463.86
61	746874.07	3371443.94	61	746787.93	3371464.51
62	746892.15	3371463.03	62	748067.76	3371820.11
63	746914.57	3371504.16	63	748058.78	3371823.42
64	746933.83	3371540.94	64	748042.01	3371830.85
65	746934.89	3371608.95	65	748025.76	3371839.34
66	746802.79	3371921.81	66	747997.69	3371857.09
67	746776.43	3371965.68	67	747839.12	3371977.92
68	746777.05	3371972.96	68	747791.40	3372020.03
69	746778.14	3371980.19	69	747736.76	3372049.00
70	746779.67	3371987.34	70	747699.27	3372060.77
71	746781.66	3371994.37	71	747650.55	3372066.07
72	746784.09	3372001.26	72	747595.62	3372056.00
73	746786.95	3372007.99	73	747537.49	3372030.67
74	746790.23	3372014.52	74	747504.52	3372005.60
75	746793.91	3372020.83	75	747446.71	3371953.72
76	746797.99	3372026.90	76	747404.92	3371924.86
77	746802.44	3372032.70	77	747336.05	3371902.19
78	746807.25	3372038.20	78	747283.89	3371922.07
79	746812.39	3372043.39	79	747249.19	3371930.30
80	746817.86	3372048.24	80	747215.23	3371927.66
81	746867.32	3372080.71	81	747194.33	3371939.91
82	746911.8	3372085.27	82	747027.38	3372083.01
83	746963.63	3372085.06	83	746999.24	3372105.27
84	746988.64	3372063.42	84	746989.85	3372110.27
85	747023.69	3371976.77	85	746980.16	3372114.65
86	747085.20	3371927.84	86	746970.21	3372118.40
87	747258.63	3371827.15	87	746960.03	3372121.50

88	747290.07	3371820.43	88	746949.68	3372123.94
89	747320.44	3371846.25	89	746939.19	3372125.70
90	747329.05	3371847.17	90	746928.61	3372126.79
91	747337.58	3371848.62	91	746917.99	3372127.19
92	747346.01	3371850.58	92	746907.35	3372126.91
93	747354.30	3371853.07	93	746896.76	3372125.94
94	747362.42	3371856.07	94	746886.25	3372124.29
95	747371.89	3371860.27	95	746875.88	3372121.97
96	747485.80	3371946.01	96	746865.67	3372118.99
97	747513.47	3371964.39	97	746855.67	3372115.35
98	747530.21	3371973.36	98	746845.93	3372111.08
99	747547.49	3371981.25	99	746836.49	3372106.18
100	747565.24	3371988.03	100	746827.38	3372100.70
101	747583.38	3371993.66	101	746818.64	3372094.63
102	747601.84	3371998.13	102	746810.31	3372088.01
103	747620.55	3372001.41	103	746802.36	3372081.34
104	747639.43	3372003.49	104	746794.84	3372074.19
105	747658.41	3372004.37	105	746787.78	3372066.57
106	747677.4	3372004.03	106	746781.22	3372058.53
107	747696.34	3372002.49	107	746775.17	3372050.09
108	747715.13	3371999.75	108	746769.67	3372041.29
109	747733.72	3371995.81	109	746764.72	3372032.16
110	747752.01	3371990.70	110	746760.36	3372022.74
111	747769.94	3371984.44	111	746756.60	3372013.06
112	747787.44	3371977.05	112	746753.45	3372003.17
113	747823.92	3371955.07	113	746750.93	3371993.10
114	747868.96	3371920.98	114	746749.05	3371982.89
115	747996.72	3371826.11	115	746747.81	3371972.58
116	748011.84	3371815.76	116	746747.22	3371962.22
117	748028.32	3371806.55	117	746747.29	3371951.84
118	748045.35	3371798.39	118	746748.00	3371941.48
119	748055.40	3371794.33	119	746749.36	3371931.19
120	748097.60	3371780.92	120	746751.37	3371921.00
121	748099.02	3371780.48	121	746873.40	3371632.96
122	748117.54	3371776.78	122	746886.54	3371592.27
123	748136.25	3371774.25	123	746887.15	3371584.96
124	748155.08	3371772.89	124	746887.28	3371577.62
125	748173.97	3371772.70	125	746886.96	3371570.28
126	748192.82	3371773.70	126	746886.17	3371562.98
127	748211.58	3371775.87	127	746884.92	3371555.74
128	748230.17	3371779.21	128	746883.21	3371548.60
129	748248.51	3371783.70	129	746881.05	3371541.58
130	748266.53	3371789.32	130	746878.45	3371534.72
131	748284.17	3371796.07	131	746875.43	3371528.03
132	748301.36	3371803.90	132	746871.98	3371521.54
133	748318.02	3371812.78	133	746868.13	3371515.29
134	748334.09	3371822.69	134	746863.89	3371509.29
135	748349.51	3371833.59	135	746859.28	3371503.58
136	748364.23	3371845.42	136	746854.32	3371498.16

137	748378.18	3371858.15	137	746849.03	3371493.08
138	748439.60	3371928.79	138	746843.42	3371488.34
139	748558.61	3372092.39	139	746837.52	3371483.96
140	748599.15	3372151.45	140	746831.36	3371479.97
141	748617.63	3372182.00	141	752586.10	3375525.15
142	748634.07	3372213.69	142	750913.07	3374910.86
143	748648.39	3372246.39	143	750778.86	3374859.27
144	748660.54	3372279.96	144	750648.26	3374799.12
145	748670.46	3372314.25	145	750521.81	3374730.67
146	748692.61	3372430.43	146	750400.05	3374654.21
147	748829.84	3373277.29	147	749209.90	3373876.52
148	748842.72	3373341.56	148	749128.90	3373821.53
149	748855.40	3373388.70	149	749087.11	3373789.14
150	748870.99	3373434.95	150	749047.51	3373754.11
151	748889.42	3373480.16	151	749010.26	3373716.60
152	748910.63	3373524.12	152	748975.50	3373676.76
153	748934.52	3373566.69	153	748943.39	3373634.76
154	748961.02	3373607.68	154	748914.07	3373590.77
155	748990.02	3373646.96	155	748887.64	3373544.98
156	749021.39	3373684.35	156	748864.24	3373497.57
157	749055.04	3373719.72	157	748843.94	3373448.75
158	749090.81	3373752.93	158	748826.84	3373398.73
159	749128.58	3373783.85	159	748813.01	3373347.70
160	749226.35	3373851.13	160	748803.32	3373281.42
161	750415.46	3374630.42	161	748658.54	3372383.79
162	750536.79	3374704.68	162	748645.75	3372321.75
163	750662.08	3374772.05	163	748635.90	3372286.60
164	750790.93	3374832.31	164	748623.92	3372253.58
165	750922.95	3374885.29	165	748610.07	3372222.69
166	752595.72	3375497.65	166	748594.58	3372193.77
			167	748577.90	3372164.94
			168	748539.76	3372108.43
			169	748421.17	3371950.98
			170	748364.93	3371883.72
			171	748351.40	3371871.33
			172	748337.11	3371859.83
			173	748322.11	3371849.28
			174	748306.46	3371839.72
			175	748290.22	3371831.19
			176	748273.48	3371823.71
			177	748256.28	3371817.33
			178	748238.71	3371812.07
			179	748220.84	3371807.95
			180	748202.74	3371804.98
			181	748184.49	3371803.19
			182	748184.52	3371803.20
			183	748184.58	3371805.38

	184	748184.56	3371808.28
	185	748166.18	3371802.52
	186	748166.16	3371802.58
	187	748147.83	3371803.14
	188	748129.57	3371804.88
	189	748111.46	3371807.80

КАТАЛОГ КООРДИНАТ ПРИДОРОЖНОЙ ПОЛОСЫ АВТОМОБИЛЬНОЙ ДОРОГИ «КОЛЫМА-ОМСУКЧАН-ОМОЛОН-АНАДЫРЬ» КМ 281 – КМ 296 НА ТЕРРИТОРИИ МАГАДАНСКОЙ ОБЛАСТИ

граница придорожной полосы (слева)			граница придорожной полосы (справа)		
№ точки	X	Y	№ точки	X	Y
1	740773.66	3372179.77	1	741822.18	3372225.55
2	740770.74	3372209.23	2	741691.68	3372226.16
3	740776.75	3372237.24	3	741553.07	3372234.03
4	740788.72	3372261.41	4	741415.38	3372250.13
5	740789.55	3372262.01	5	741278.89	3372274.42
6	740791.78	3372263.42	6	741143.86	3372306.86
7	740794.04	3372264.67	7	740977.77	3372355.75
8	740796.43	3372265.80	8	740955.80	3372373.85
9	740798.85	3372266.77	9	740893.85	3372412.32
10	740801.25	3372267.57	10	740830.41	3372411.74
11	740803.81	3372268.24	11	740769.19	3372396.91
12	740806.38	3372268.76	12	740721.42	3372377.32
13	740808.93	3372269.11	13	740686.45	3372356.31
14	740810.91	3372269.26	14	740665.15	3372334.01
15	740823.62	3372264.38	15	740643.31	3372294.13
16	741049.00	3372165.81	16	740633.68	3372263.21
17	741173.99	3372124.88	17	740632.63	3372222.04
18	741315.46	3372099.80	18	740635.08	3372181.86
19	741462.33	3372090.98	19	741823.53	3372225.42
20	741849.36	3372089.10	20	741995.09	3372224.68
21	741851.13	3372089.16	21	742085.32	3372230.60
22	742635.28	3372085.43	22	742930.94	3372233.52
23	742794.02	3372089.52	23	743294.85	3372177.90
24	742925.72	3372084.86	24	743324.20	3372169.69
25	743056.88	3372072.09	25	743339.35	3372157.19
26	743188.22	3372051.09	26	743389.65	3372151.78
27	743317.78	3372028.80	27	743413.33	3372151.56
28	743382.27	3372021.87	28	743436.65	3372152.92
29	743411.50	3372021.45	29	743515.09	3372166.31
30	743439.82	3372022.70	30	743967.40	3372263.19
31	743469.19	3372025.71	31	744031.48	3372273.13
32	743991.04	3372135.32	32	744071.95	3372276.42
33	744037.40	3372142.51	33	744112.24	3372277.25
34	744078.97	3372130.38	34	744152.50	3372275.65
35	744220.75	3372113.95	35	744192.58	3372271.62
36	744270.30	3372118.08	36	744232.35	3372265.19
37	744321.59	3372099.44	37	744271.67	3372256.35

38	744354.17	3372056.54	38	744310.37	3372245.18
39	744680.10	3371917.30	39	744348.21	3372231.72
40	744754.84	3371889.11	40	744394.00	3372212.53
41	744819.04	3371883.96	41	744801.87	3372023.63
42	744845.38	3371878.77	42	744847.40	3372010.71
43	744877.63	3371874.61	43	744892.69	3372001.04
44	745434.46	3371865.57	44	745446.05	3371993.76
45	745480.80	3371863.15	45	745487.27	3371993.46
46	745515.25	3371859.26	46	745532.13	3371988.91
47	745545.93	3371853.83	47	745565.57	3371982.27
48	745816.17	3371747.22	48	745589.58	3371977.76
49	746086.10	3371619.49	49	745614.93	3371971.50
50	746237.17	3371552.63	50	745639.54	3371963.90
51	746439.52	3371466.06	51	745719.59	3371935.48
52	746663.68	3371386.53	52	745960.44	3371842.90
53	746698.34	3371374.71	53	746217.34	3371725.00
54	746757.42	3371364.51	54	746333.72	3371665.48
55	746815.55	3371369.88	55	746451.10	3371614.04
56	746898.87	3371393.31	56	746571.34	3371569.71
57	746899.62	3371394.83	57	746693.65	3371532.77
58	746932.96	3371433.44	58	746753.44	3371519.50
59	746958.67	3371480.59	59	748126.04	3371856.13
60	746983.63	3371528.28	60	748091.68	3371864.59
61	746985.05	3371618.69	61	748077.57	3371869.78
62	746847.47	3371944.53	62	748063.74	3371875.91
63	746828.47	3371976.15	63	748050.74	3371882.70
64	746829.34	3371979.23	64	748026.26	3371898.18
65	746830.72	3371983.15	65	747870.86	3372016.60
66	746832.34	3371986.97	66	747820.05	3372061.44
67	746834.21	3371990.68	67	747756.12	3372095.33
68	746836.30	3371994.26	68	747709.56	3372109.94
69	746838.61	3371997.71	69	747648.7.	3372116.57
70	746841.13	3372000.99	70	747580.94	3372104.14
71	746843.87	3372004.12	71	747512.01	3372074.11
72	746846.77	3372007.05	72	747472.63	3372044.17
73	746848.32	3372008.43	73	747415.68	3371993.05
74	746884.56	3372032.22	74	747382.44	3371970.10
75	746914.26	3372035.26	75	747337.28	3371955.23
76	746944.91	3372035.14	76	747298.62	3371969.96
77	746946.80	3372033.50	77	747253.11	3371980.75
78	746982.27	3371945.82	78	747226.99	3371978.72
79	747056.94	3371886.44	79	747223.47	3371980.78
80	747240.40	3371779.92	80	747059.17	3372121.61
81	747303.70	3371766.38	81	747026.72	3372147.28
82	747341.56	3371798.58	82	747011.92	3372155.16
83	747347.44	3371799.58	83	746999.29	3372160.87
84	747358.88	3371802.24	84	746986.33	3372165.76
85	747370.17	3371805.63	85	746973.06	3372169.80
86	747381.24	3371809.72	86	746959.56	3372172.98

87	747397.39	3371816.88	87	746945.90	3372175.27
88	747514.69	3371905.18	88	746932.12	3372176.69
89	747539.17	3371921.43	89	746918.27	3372177.21
90	747552.42	3371928.54	90	746904.41	3372176.85
91	747566.81	3371935.11	91	746890.60	3372175.58
92	747581.59	3371940.75	92	746876.90	3372173.44
93	747596.69	3371945.44	93	746863.40	3372170.41
94	747612.05	3371949.16	94	746850.10	3372166.53
95	747627.61	3371951.89	95	746837.06	3372161.79
96	747643.33	3371953.62	96	746824.35	3372156.21
97	747659.12	3371954.35	97	746812.06	3372149.83
98	747674.92	3371954.07	98	746800.20	3372142.70
99	747690.70	3371952.78	99	746788.79	3372134.78
100	747706.33	3371950.50	100	746778.68	3372126.74
101	747721.80	3371947.23	101	746769.03	3372118.65
102	747737.03	3371942.97	102	746759.24	3372109.33
103	747751.96	3371937.76	103	746750.03	3372099.40
104	747764.70	3371932.38	104	746741.49	3372088.93
105	747795.85	3371913.61	105	746733.61	3372077.93
106	747838.97	3371880.97	106	746726.45	3372066.48
107	747967.68	3371785.39	107	746720.01	3372054.6
108	747985.47	3371773.22	108	746714.32	3372042.31
109	748005.30	3371762.14	109	746709.43	3372029.71
110	748025.14	3371752.63	110	746705.33	3372016.84
111	748045.58	3371744.35	111	746702.04	3372003.71
112	748069.38	3371733.61	112	746699.59	3371990.41
113	748088.62	3371731.66	113	746697.98	3371976.99
114	748088.62	3371731.66	114	746697.21	3371963.47
115	748109.28	3371727.44	115	746697.30	3371949.96
116	748131.09	3371724.49	116	746698.22	3371936.49
117	748153.03	3371722.91	117	746700.00	3371923.07
118	748175.04	3371722.69	118	746703.32	3371906.25
119	748197.02	3371723.85	119	746826.50	3371615.49
120	748218.88	3371726.38	120	746837.19	3371582.39
121	748240.55	3371730.27	121	746837.26	3371578.27
122	748261.91	3371735.50	122	746837.08	3371574.06
123	748282.92	3371742.06	123	746836.63	3371569.93
124	748303.49	3371749.93	124	746835.92	3371565.83
125	748323.50	3371759.04	125	746834.95	3371561.79
126	748342.93	3371769.40	126	746833.73	3371557.81
127	748361.67	3371780.96	127	746832.24	3371553.88
128	748379.63	3371793.65	128	746830.52	3371550.07
129	748396.77	3371807.43	129	746828.58	3371546.41
130	748414.02	3371823.16	130	746826.39	3371542.86
131	748478.76	3371897.62	131	746823.98	3371539.45
132	748599.45	3372063.53	132	746821.35	3371536.19
133	748641.19	3372124.34	133	746818.52	3371533.11
134	748661.26	3372157.52	134	746815.55	3371530.25
135	748679.21	3372192.13	135	746812.35	3371527.55

136	748694.85	3372227.83	136	746809.00	3371525.06
137	748708.11	3372264.49	137	746790.31	3371516.06
138	748719.14	3372302.60	138	746779.19	3371513.79
139	748741.86	3372421.75	139	746758.55	3371518.37
140	748879.05	3373268.38	140	752568.87	3375572.09
141	748891.43	3373330.14	141	750895.48	3374957.67
142	748903.28	3373374.21	142	750759.41	3374905.36
143	748917.88	3373417.51	143	750625.88	3374843.86
144	748935.13	3373459.84	144	750496.59	3374773.87
145	748954.99	3373501.00	145	750373.08	3374696.31
146	748977.36	3373540.86	146	749182.18	3373918.14
147	749002.17	3373579.23	147	749099.51	3373862.01
148	749029.32	3373616.01	148	749055.20	3373827.67
149	749058.69	3373651.02	149	749013.17	3373790.49
150	749090.20	3373684.13	150	748973.65	3373750.69
151	749123.69	3373715.23	151	748936.76	3373708.41
152	749158.64	3373743.84	152	748902.68	3373663.84
153	749254.23	3373809.62	153	748871.57	3373617.16
154	750442.22	3374588.18	154	748843.52	3373568.57
155	750561.70	3374661.30	155	748818.69	3373518.25
156	750684.53	3374727.35	156	748797.15	3373466.45
157	750810.85	3374786.43	157	748779.00	3373413.37
158	750940.86	3374838.60	158	748763.97	3373357.89
159	752612.91	3375450.70	159	748753.90	3373289.02
			160	748609.35	3372392.82
			161	748597.13	3372333.56
			162	748588.26	3372301.89
			163	748577.54	3372272.36
			164	748565.16	3372244.75
			165	748550.89	3372218.10
			166	748535.49	3372191.48
			167	748499.04	3372137.48
			168	748382.00	3371982.08
			169	748328.71	3371918.35
			170	748318.81	3371909.28
			171	748307.02	3371899.80
			172	748294.67	3371891.11
			173	748281.78	3371883.23
			174	748268.37	3371876.19
			175	748254.57	3371870.02
			176	748240.40	3371864.77
			177	748225.91	3371860.43
			178	748211.17	3371857.03
			179	748196.24	3371854.58
			180	748181.21	3371853.11

	181	748166.09	3371852.61
	182	748150.97	3371853.07
	183	748135.93	3371854.50
	184	748126.71	3371855.93
	185	748126.71	3371855.93

Главный инженер проекта **Н.М. Круглякова**

ФГИС ЕГРН

полное наименование органа регистрации прав

Раздел 1

Выписка из Единого государственного реестра недвижимости об объекте недвижимости

Сведения о характеристиках объекта недвижимости

На основании запроса от 23.11.2017 г., поступившего на рассмотрение 23.11.2017 г., сообщаем, что согласно записям Единого государственного реестра недвижимости:

Земельный участок			
(вид объекта недвижимости)			
Лист № ___ Раздела **1**	Всего листов раздела **1:** ___	Всего разделов: ___	Всего листов выписки: ___
23.11.2017№ 99/2017/37838433			
Кадастровый номер:		**49:02:000001:383**	

Номер кадастрового квартала:	49:02:000001
Дата присвоения кадастрового номера:	06.10.2016
Ранее присвоенный государственный учетный номер:	данные отсутствуют
Адрес:	Магаданская область, р-н Омсукчанский, Омсукчанское лесничество, Омсукчанское участковое лесничество, квартал 149, выделы 75, 77, 78, 82, 92, квартал 150, выделы 12, 16, 32, 37.
Площадь:	431038 +/- 11489кв. м
Кадастровая стоимость, руб.:	37931.34
Кадастровые номера расположенных в пределах земельного участка объектов недвижимости:	данные отсутствуют
Кадастровые номера объектов недвижимости, из которых образован объект недвижимости:	данные отсутствуют
Кадастровые номера образованных объектов недвижимости:	данные отсутствуют
Сведения о включении объекта недвижимости в состав предприятия как имущественного комплекса:	

Государственный регистратор		ФГИС ЕГРН
полное наименование должности	подпись	инициалы, фамилия

М.П.

Выписка из Единого государственного реестра недвижимости об объекте недвижимости

Сведения о характеристиках объекта недвижимости

Земельный участок			
(вид объекта недвижимости)			
Лист № ___ Раздела **1**	Всего листов раздела **1**: ___	Всего разделов: ___	Всего листов выписки: ___
23.11.2017№ 99/2017/37838433			
Кадастровый номер:		**49:02:000001:383**	

Категория земель:	Земли лесного фонда
Виды разрешенного использования:	Для строительство линейного объекта (км 281- км 296 автомобильной дороги Колыма-Омсукчан-Омолон-Анадырь)
Сведения о кадастровом инженере:	Круглякова Наталья Михайловна №22-10-71, ООО "ГИП"
Сведения о лесах, водных объектах и об иных природных объектах, расположенных в пределах земельного участка:	Лес (Целевое назначение (категория) лесов: Эксплуатационные леса)
Сведения о том, что земельный участок полностью или частично расположен в границах зоны с особыми условиями использования территории или территории объекта культурного наследия	данные отсутствуют
Сведения о том, что земельный участок расположен в границах особой экономической зоны, территории опережающего социально-экономического развития, зоны территориального развития в Российской Федерации, игорной зоны:	данные отсутствуют
Сведения о том, что земельный участок расположен в границах особо охраняемой природной территории, охотничьих угодий, лесничеств, лесопарков:	данные отсутствуют
Сведения о результатах проведения государственного земельного надзора:	данные отсутствуют
Сведения о расположении земельного участка в границах территории, в отношении которой утвержден проект межевания территории:	данные отсутствуют

Государственный регистратор		ФГИС ЕГРН
полное наименование должности	подпись	инициалы, фамилия

М.П.

Выписка из Единого государственного реестра недвижимости об объекте недвижимости

Сведения о характеристиках объекта недвижимости

Земельный участок			
(вид объекта недвижимости)			
Лист № ___ Раздела **1**	Всего листов раздела **1**: ___	Всего разделов: ___	Всего листов выписки: ___
23.11.2017№ 99/2017/37838433			
Кадастровый номер:		**49:02:000001:383**	

Условный номер земельного участка:	данные отсутствуют
Сведения о принятии акта и (или) заключении договора, предусматривающих предоставление в соответствии с земельным законодательством исполнительным органом государственной власти или органом местного самоуправления находящегося в государственной или муниципальной собственности земельного участка для строительства наемного дома социального использования или наемного дома коммерческого использования:	данные отсутствуют
Сведения о том, что земельный участок или земельные участки образованы на основании решения об изъятии земельного участка и (или) расположенного на нем объекта недвижимости для государственных или муниципальных нужд:	данные отсутствуют
Сведения о том, что земельный участок образован из земель или земельного участка, государственная собственность на которые не разграничена:	данные отсутствуют
Сведения о наличии земельного спора о местоположении границ земельных участков:	данные отсутствуют
Статус записи об объекте недвижимости:	Сведения об объекте недвижимости имеют статус "актуальные"
Особые отметки:	Сведения необходимые для заполнения раздела 2 отсутствуют.Сведения необходимые для заполнения раздела 4 отсутствуют.
Получатель выписки:	Круглякова Наталья Михайловна

Государственный регистратор		ФГИС ЕГРН
полное наименование должности	подпись	инициалы, фамилия

М.П.

Выписка из Единого государственного реестра недвижимости об объекте недвижимости

Сведения о зарегистрированных правах

Государственный регистратор		ФГИС ЕГРН
полное наименование должности	подпись	инициалы, фамилия

М.П.

Выписка из Единого государственного реестра недвижимости об объекте недвижимости

Описание местоположения земельного участка

Земельный участок			
(вид объекта недвижимости)			
Лист № ___ Раздела **3**	Всего листов раздела **3:** ___	Всего разделов: ___	Всего листов выписки: ___
23.11.2017№ 99/2017/37838433			
Кадастровый номер:		**49:02:000001:383**	

План (чертеж, схема) земельного участка			
Масштаб 1: данные отсутствуют	Условные обозначения:		

Государственный регистратор		ФГИС ЕГРН
полное наименование должности	подпись	инициалы, фамилия

М.П.

Выписка из Единого государственного реестра недвижимости об объекте недвижимости

Описание местоположения земельного участка

Земельный участок			
(вид объекта недвижимости)			
Лист № ___ Раздела **3.1**	Всего листов раздела **3.1**: ___	Всего разделов: ___	Всего листов выписки: ___
23.11.2017№ 99/2017/37838433			
Кадастровый номер:		**49:02:000001:383**	

Описание местоположения границ земельного участка

Номер п/п	Номер точки		Дирекционный угол	Горизонтальное проложение, м	Описание закрепления на местности	Кадастровые номера смежных участков	Сведения об адресах правообладателей смежных земельных участков
	начальная	конечная					
1	2	3	4	5	6	7	8
1	1	2	данные отсутствуют	данные отсутствуют	данные отсутствуют	данные отсутствуют	данные отсутствуют
2	2	3	данные отсутствуют	данные отсутствуют	данные отсутствуют	данные отсутствуют	данные отсутствуют
3	3	4	данные отсутствуют	данные отсутствуют	данные отсутствуют	данные отсутствуют	данные отсутствуют
4	4	5	данные отсутствуют	данные отсутствуют	данные отсутствуют	данные отсутствуют	данные отсутствуют
5	5	6	данные отсутствуют	данные отсутствуют	данные отсутствуют	данные отсутствуют	данные отсутствуют
6	6	7	данные отсутствуют	данные отсутствуют	данные отсутствуют	данные отсутствуют	данные отсутствуют
7	7	8	данные отсутствуют	данные отсутствуют	данные отсутствуют	данные отсутствуют	данные отсутствуют
8	8	9	данные отсутствуют	данные отсутствуют	данные отсутствуют	данные отсутствуют	данные отсутствуют
9	9	10	данные отсутствуют	данные отсутствуют	данные отсутствуют	данные отсутствуют	данные отсутствуют
10	10	11	данные отсутствуют	данные отсутствуют	данные отсутствуют	данные отсутствуют	данные отсутствуют
11	11	12	данные отсутствуют	данные отсутствуют	данные отсутствуют	данные отсутствуют	данные отсутствуют
12	12	13	данные отсутствуют	данные отсутствуют	данные отсутствуют	данные отсутствуют	данные отсутствуют
13	13	14	данные отсутствуют	данные отсутствуют	данные отсутствуют	данные отсутствуют	данные отсутствуют

14	14	15	данные отсутствуют	данные отсутствуют	данные отсутствуют	данные отсутствуют	данные отсутствуют
15	15	16	данные отсутствуют	данные отсутствуют	данные отсутствуют	данные отсутствуют	данные отсутствуют

Государственный регистратор		ФГИС ЕГРН
полное наименование должности	подпись	инициалы, фамилия

М.П.

Выписка из Единого государственного реестра недвижимости об объекте недвижимости

Описание местоположения земельного участка

Земельный участок			
(вид объекта недвижимости)			
Лист № ___ Раздела **3.1**	Всего листов раздела **3.1**: ___	Всего разделов: ___	Всего листов выписки: ___
23.11.2017№ 99/2017/37838433			
Кадастровый номер:		**49:02:000001:383**	

Описание местоположения границ земельного участка

Номер п/п	Номер точки		Дирекционный угол	Горизонтальное проложение, м	Описание закрепления на местности	Кадастровые номера смежных участков	Сведения об адресах правообладателей смежных земельных участков
	начальная	конечная					
1	2	3	4	5	6	7	8
16	16	17	данные отсутствуют	данные отсутствуют	данные отсутствуют	данные отсутствуют	данные отсутствуют
17	17	18	данные отсутствуют	данные отсутствуют	данные отсутствуют	данные отсутствуют	данные отсутствуют
18	18	19	данные отсутствуют	данные отсутствуют	данные отсутствуют	данные отсутствуют	данные отсутствуют
19	19	20	данные отсутствуют	данные отсутствуют	данные отсутствуют	данные отсутствуют	данные отсутствуют
20	20	21	данные отсутствуют	данные отсутствуют	данные отсутствуют	данные отсутствуют	данные отсутствуют
21	21	22	данные отсутствуют	данные отсутствуют	данные отсутствуют	данные отсутствуют	данные отсутствуют
22	22	23	данные отсутствуют	данные отсутствуют	данные отсутствуют	данные отсутствуют	данные отсутствуют
23	23	24	данные отсутствуют	данные отсутствуют	данные отсутствуют	данные отсутствуют	данные отсутствуют
24	24	25	данные отсутствуют	данные отсутствуют	данные отсутствуют	данные отсутствуют	данные отсутствуют
25	25	26	данные отсутствуют	данные отсутствуют	данные отсутствуют	данные отсутствуют	данные отсутствуют
26	26	27	данные отсутствуют	данные отсутствуют	данные отсутствуют	данные отсутствуют	данные отсутствуют
27	27	28	данные отсутствуют	данные отсутствуют	данные отсутствуют	данные отсутствуют	данные отсутствуют
28	28	29	данные	данные	данные отсутствуют	данные отсутствуют	данные отсутствуют

			отсутствуют	отсутствуют			
29	29	30	данные отсутствуют	данные отсутствуют	данные отсутствуют	данные отсутствуют	данные отсутствуют
30	30	31	данные отсутствуют	данные отсутствуют	данные отсутствуют	данные отсутствуют	данные отсутствуют

Государственный регистратор		ФГИС ЕГРН
полное наименование должности	подпись	инициалы, фамилия

М.П.

Выписка из Единого государственного реестра недвижимости об объекте недвижимости

Описание местоположения земельного участка

Земельный участок			
(вид объекта недвижимости)			
Лист № ___ Раздела **3.1**	Всего листов раздела **3.1**: ___	Всего разделов: ___	Всего листов выписки: ___
23.11.2017№ 99/2017/37838433			
Кадастровый номер:		**49:02:000001:383**	

Описание местоположения границ земельного участка

Номер п/п	Номер точки		Дирекционный угол	Горизонтальное проложение, м	Описание закрепления на местности	Кадастровые номера смежных участков	Сведения об адресах правообладателей смежных земельных участков
	начальная	конечная					
1	2	3	4	5	6	7	8
31	31	32	данные отсутствуют	данные отсутствуют	данные отсутствуют	данные отсутствуют	данные отсутствуют
32	32	33	данные отсутствуют	данные отсутствуют	данные отсутствуют	данные отсутствуют	данные отсутствуют
33	33	34	данные отсутствуют	данные отсутствуют	данные отсутствуют	данные отсутствуют	данные отсутствуют
34	34	35	данные отсутствуют	данные отсутствуют	данные отсутствуют	данные отсутствуют	данные отсутствуют
35	35	36	данные отсутствуют	данные отсутствуют	данные отсутствуют	данные отсутствуют	данные отсутствуют
36	36	37	данные отсутствуют	данные отсутствуют	данные отсутствуют	данные отсутствуют	данные отсутствуют
37	37	38	данные отсутствуют	данные отсутствуют	данные отсутствуют	данные отсутствуют	данные отсутствуют
38	38	39	данные отсутствуют	данные отсутствуют	данные отсутствуют	данные отсутствуют	данные отсутствуют
39	39	40	данные отсутствуют	данные отсутствуют	данные отсутствуют	данные отсутствуют	данные отсутствуют
40	40	41	данные отсутствуют	данные отсутствуют	данные отсутствуют	данные отсутствуют	данные отсутствуют
41	41	42	данные отсутствуют	данные отсутствуют	данные отсутствуют	данные отсутствуют	данные отсутствуют
42	42	43	данные отсутствуют	данные отсутствуют	данные отсутствуют	данные отсутствуют	данные отсутствуют
43	43	44	данные	данные	данные отсутствуют	данные отсутствуют	данные отсутствуют

			отсутствуют	отсутствуют			
44	44	45	данные отсутствуют	данные отсутствуют	данные отсутствуют	данные отсутствуют	данные отсутствуют
45	45	46	данные отсутствуют	данные отсутствуют	данные отсутствуют	данные отсутствуют	данные отсутствуют

Государственный регистратор		ФГИС ЕГРН
полное наименование должности	подпись	инициалы, фамилия

М.П.

Выписка из Единого государственного реестра недвижимости об объекте недвижимости

Описание местоположения земельного участка

Земельный участок			
(вид объекта недвижимости)			
Лист № ___ Раздела **3.1**	Всего листов раздела **3.1**: ___	Всего разделов: ___	Всего листов выписки: ___
23.11.2017№ 99/2017/37838433			
Кадастровый номер:		**49:02:000001:383**	

Описание местоположения границ земельного участка

Номер п/п	Номер точки		Дирекционный угол	Горизонтальное проложение, м	Описание закрепления на местности	Кадастровые номера смежных участков	Сведения об адресах правообладателей смежных земельных участков
	начальная	конечная					
1	2	3	4	5	6	7	8
46	46	47	данные отсутствуют	данные отсутствуют	данные отсутствуют	данные отсутствуют	данные отсутствуют
47	47	48	данные отсутствуют	данные отсутствуют	данные отсутствуют	данные отсутствуют	данные отсутствуют
48	48	49	данные отсутствуют	данные отсутствуют	данные отсутствуют	данные отсутствуют	данные отсутствуют
49	49	50	данные отсутствуют	данные отсутствуют	данные отсутствуют	данные отсутствуют	данные отсутствуют
50	50	51	данные отсутствуют	данные отсутствуют	данные отсутствуют	данные отсутствуют	данные отсутствуют
51	51	52	данные отсутствуют	данные отсутствуют	данные отсутствуют	данные отсутствуют	данные отсутствуют
52	52	53	данные отсутствуют	данные отсутствуют	данные отсутствуют	данные отсутствуют	данные отсутствуют
53	53	54	данные отсутствуют	данные отсутствуют	данные отсутствуют	данные отсутствуют	данные отсутствуют
54	54	55	данные отсутствуют	данные отсутствуют	данные отсутствуют	данные отсутствуют	данные отсутствуют
55	55	56	данные отсутствуют	данные отсутствуют	данные отсутствуют	данные отсутствуют	данные отсутствуют
56	56	57	данные отсутствуют	данные отсутствуют	данные отсутствуют	данные отсутствуют	данные отсутствуют
57	57	58	данные отсутствуют	данные отсутствуют	данные отсутствуют	данные отсутствуют	данные отсутствуют
58	58	59	данные	данные	данные отсутствуют	данные отсутствуют	данные отсутствуют

			отсутствуют	отсутствуют			
59	59	60	данные отсутствуют	данные отсутствуют	данные отсутствуют	данные отсутствуют	данные отсутствуют
60	60	61	данные отсутствуют	данные отсутствуют	данные отсутствуют	данные отсутствуют	данные отсутствуют

Государственный регистратор		ФГИС ЕГРН
полное наименование должности	подпись	инициалы, фамилия

М.П.

Выписка из Единого государственного реестра недвижимости об объекте недвижимости

Описание местоположения земельного участка

Земельный участок			
(вид объекта недвижимости)			
Лист № ___ Раздела **3.1**	Всего листов раздела **3.1**: ___	Всего разделов: ___	Всего листов выписки: ___
23.11.2017№ 99/2017/37838433			
Кадастровый номер:		**49:02:000001:383**	

Описание местоположения границ земельного участка

Номер п/п	Номер точки		Дирекционный угол	Горизонтальное проложение, м	Описание закрепления на местности	Кадастровые номера смежных участков	Сведения об адресах правообладателей смежных земельных участков
	начальная	конечная					
1	2	3	4	5	6	7	8
61	61	62	данные отсутствуют	данные отсутствуют	данные отсутствуют	данные отсутствуют	данные отсутствуют
62	62	63	данные отсутствуют	данные отсутствуют	данные отсутствуют	данные отсутствуют	данные отсутствуют
63	63	64	данные отсутствуют	данные отсутствуют	данные отсутствуют	данные отсутствуют	данные отсутствуют
64	64	65	данные отсутствуют	данные отсутствуют	данные отсутствуют	данные отсутствуют	данные отсутствуют
65	65	66	данные отсутствуют	данные отсутствуют	данные отсутствуют	данные отсутствуют	данные отсутствуют
66	66	67	данные отсутствуют	данные отсутствуют	данные отсутствуют	данные отсутствуют	данные отсутствуют
67	67	68	данные отсутствуют	данные отсутствуют	данные отсутствуют	данные отсутствуют	данные отсутствуют
68	68	69	данные отсутствуют	данные отсутствуют	данные отсутствуют	данные отсутствуют	данные отсутствуют
69	69	70	данные отсутствуют	данные отсутствуют	данные отсутствуют	данные отсутствуют	данные отсутствуют
70	70	71	данные отсутствуют	данные отсутствуют	данные отсутствуют	данные отсутствуют	данные отсутствуют
71	71	72	данные отсутствуют	данные отсутствуют	данные отсутствуют	данные отсутствуют	данные отсутствуют
72	72	73	данные отсутствуют	данные отсутствуют	данные отсутствуют	данные отсутствуют	данные отсутствуют
73	73	74	данные	данные	данные отсутствуют	данные отсутствуют	данные отсутствуют

			отсутствуют	отсутствуют			
74	74	75	данные отсутствуют	данные отсутствуют	данные отсутствуют	данные отсутствуют	данные отсутствуют
75	75	76	данные отсутствуют	данные отсутствуют	данные отсутствуют	данные отсутствуют	данные отсутствуют

Государственный регистратор		ФГИС ЕГРН
полное наименование должности	подпись	инициалы, фамилия

М.П.

Выписка из Единого государственного реестра недвижимости об объекте недвижимости

Описание местоположения земельного участка

Земельный участок			
(вид объекта недвижимости)			
Лист № ___ Раздела **3.1**	Всего листов раздела **3.1**: ___	Всего разделов: ___	Всего листов выписки: ___
23.11.2017№ 99/2017/37838433			
Кадастровый номер:		**49:02:000001:383**	

Описание местоположения границ земельного участка

Номер п/п	Номер точки		Дирекционный угол	Горизонтальное проложение, м	Описание закрепления на местности	Кадастровые номера смежных участков	Сведения об адресах правообладателей смежных земельных участков
	начальная	конечная					
1	2	3	4	5	6	7	8
76	76	77	данные отсутствуют	данные отсутствуют	данные отсутствуют	данные отсутствуют	данные отсутствуют
77	77	78	данные отсутствуют	данные отсутствуют	данные отсутствуют	данные отсутствуют	данные отсутствуют
78	78	79	данные отсутствуют	данные отсутствуют	данные отсутствуют	данные отсутствуют	данные отсутствуют
79	79	80	данные отсутствуют	данные отсутствуют	данные отсутствуют	данные отсутствуют	данные отсутствуют
80	80	81	данные отсутствуют	данные отсутствуют	данные отсутствуют	данные отсутствуют	данные отсутствуют
81	81	82	данные отсутствуют	данные отсутствуют	данные отсутствуют	данные отсутствуют	данные отсутствуют
82	82	83	данные отсутствуют	данные отсутствуют	данные отсутствуют	данные отсутствуют	данные отсутствуют
83	83	84	данные отсутствуют	данные отсутствуют	данные отсутствуют	данные отсутствуют	данные отсутствуют
84	84	85	данные отсутствуют	данные отсутствуют	данные отсутствуют	данные отсутствуют	данные отсутствуют
85	85	86	данные отсутствуют	данные отсутствуют	данные отсутствуют	данные отсутствуют	данные отсутствуют
86	86	87	данные отсутствуют	данные отсутствуют	данные отсутствуют	данные отсутствуют	данные отсутствуют
87	87	88	данные отсутствуют	данные отсутствуют	данные отсутствуют	данные отсутствуют	данные отсутствуют
88	88	89	данные	данные	данные отсутствуют	данные отсутствуют	данные отсутствуют

			отсутствуют	отсутствуют			
89	89	90	данные отсутствуют	данные отсутствуют	данные отсутствуют	данные отсутствуют	данные отсутствуют
90	90	91	данные отсутствуют	данные отсутствуют	данные отсутствуют	данные отсутствуют	данные отсутствуют

Государственный регистратор		ФГИС ЕГРН
полное наименование должности	подпись	инициалы, фамилия

М.П.

Выписка из Единого государственного реестра недвижимости об объекте недвижимости

Описание местоположения земельного участка

Земельный участок			
(вид объекта недвижимости)			
Лист № ___ Раздела **3.1**	Всего листов раздела **3.1**: ___	Всего разделов: ___	Всего листов выписки: ___
23.11.2017№ 99/2017/37838433			
Кадастровый номер:		**49:02:000001:383**	

Описание местоположения границ земельного участка

Номер п/п	Номер точки		Дирекционный угол	Горизонтальное проложение, м	Описание закрепления на местности	Кадастровые номера смежных участков	Сведения об адресах правообладателей смежных земельных участков
	начальная	конечная					
1	2	3	4	5	6	7	8
91	91	92	данные отсутствуют	данные отсутствуют	данные отсутствуют	данные отсутствуют	данные отсутствуют
92	92	93	данные отсутствуют	данные отсутствуют	данные отсутствуют	данные отсутствуют	данные отсутствуют
93	93	94	данные отсутствуют	данные отсутствуют	данные отсутствуют	данные отсутствуют	данные отсутствуют
94	94	95	данные отсутствуют	данные отсутствуют	данные отсутствуют	данные отсутствуют	данные отсутствуют
95	95	96	данные отсутствуют	данные отсутствуют	данные отсутствуют	данные отсутствуют	данные отсутствуют
96	96	97	данные отсутствуют	данные отсутствуют	данные отсутствуют	данные отсутствуют	данные отсутствуют
97	97	98	данные отсутствуют	данные отсутствуют	данные отсутствуют	данные отсутствуют	данные отсутствуют
98	98	99	данные отсутствуют	данные отсутствуют	данные отсутствуют	данные отсутствуют	данные отсутствуют
99	99	100	данные отсутствуют	данные отсутствуют	данные отсутствуют	данные отсутствуют	данные отсутствуют
100	100	101	данные отсутствуют	данные отсутствуют	данные отсутствуют	данные отсутствуют	данные отсутствуют
101	101	102	данные отсутствуют	данные отсутствуют	данные отсутствуют	данные отсутствуют	данные отсутствуют
102	102	103	данные отсутствуют	данные отсутствуют	данные отсутствуют	данные отсутствуют	данные отсутствуют
103	103	104	данные	данные	данные отсутствуют	данные отсутствуют	данные отсутствуют

			отсутствуют	отсутствуют			
104	104	105	данные отсутствуют	данные отсутствуют	данные отсутствуют	данные отсутствуют	данные отсутствуют
105	105	106	данные отсутствуют	данные отсутствуют	данные отсутствуют	данные отсутствуют	данные отсутствуют

Государственный регистратор		ФГИС ЕГРН
полное наименование должности	подпись	инициалы, фамилия

М.П.

Выписка из Единого государственного реестра недвижимости об объекте недвижимости

Описание местоположения земельного участка

Земельный участок			
(вид объекта недвижимости)			
Лист № ___ Раздела **3.1**	Всего листов раздела **3.1**: ___	Всего разделов: ___	Всего листов выписки: ___
23.11.2017№ 99/2017/37838433			
Кадастровый номер:		**49:02:000001:383**	

Описание местоположения границ земельного участка

Номер п/п	Номер точки		Дирекционный угол	Горизонтальное проложение, м	Описание закрепления на местности	Кадастровые номера смежных участков	Сведения об адресах правообладателей смежных земельных участков
	начальная	конечная					
1	2	3	4	5	6	7	8
106	106	107	данные отсутствуют	данные отсутствуют	данные отсутствуют	данные отсутствуют	данные отсутствуют
107	107	108	данные отсутствуют	данные отсутствуют	данные отсутствуют	данные отсутствуют	данные отсутствуют
108	108	109	данные отсутствуют	данные отсутствуют	данные отсутствуют	данные отсутствуют	данные отсутствуют
109	109	110	данные отсутствуют	данные отсутствуют	данные отсутствуют	данные отсутствуют	данные отсутствуют
110	110	111	данные отсутствуют	данные отсутствуют	данные отсутствуют	данные отсутствуют	данные отсутствуют
111	111	112	данные отсутствуют	данные отсутствуют	данные отсутствуют	данные отсутствуют	данные отсутствуют
112	112	113	данные отсутствуют	данные отсутствуют	данные отсутствуют	данные отсутствуют	данные отсутствуют
113	113	114	данные отсутствуют	данные отсутствуют	данные отсутствуют	данные отсутствуют	данные отсутствуют
114	114	115	данные отсутствуют	данные отсутствуют	данные отсутствуют	данные отсутствуют	данные отсутствуют
115	115	116	данные отсутствуют	данные отсутствуют	данные отсутствуют	данные отсутствуют	данные отсутствуют
116	116	117	данные отсутствуют	данные отсутствуют	данные отсутствуют	данные отсутствуют	данные отсутствуют
117	117	118	данные отсутствуют	данные отсутствуют	данные отсутствуют	данные отсутствуют	данные отсутствуют
118	118	119	данные	данные	данные отсутствуют	данные отсутствуют	данные отсутствуют

			отсутствуют	отсутствуют			
119	119	120	данные отсутствуют	данные отсутствуют	данные отсутствуют	данные отсутствуют	данные отсутствуют
120	120	121	данные отсутствуют	данные отсутствуют	данные отсутствуют	данные отсутствуют	данные отсутствуют

Государственный регистратор		ФГИС ЕГРН
полное наименование должности	подпись	инициалы, фамилия

М.П.

Выписка из Единого государственного реестра недвижимости об объекте недвижимости

Описание местоположения земельного участка

Земельный участок			
(вид объекта недвижимости)			
Лист № ___ Раздела **3.1**	Всего листов раздела **3.1**: ___	Всего разделов: ___	Всего листов выписки: ___
23.11.2017№ 99/2017/37838433			
Кадастровый номер:		**49:02:000001:383**	

Описание местоположения границ земельного участка

Номер п/п	Номер точки		Дирекционный угол	Горизонтальное проложение, м	Описание закрепления на местности	Кадастровые номера смежных участков	Сведения об адресах правообладателей смежных земельных участков
	начальная	конечная					
1	2	3	4	5	6	7	8
121	121	122	данные отсутствуют	данные отсутствуют	данные отсутствуют	данные отсутствуют	данные отсутствуют
122	122	123	данные отсутствуют	данные отсутствуют	данные отсутствуют	данные отсутствуют	данные отсутствуют
123	123	124	данные отсутствуют	данные отсутствуют	данные отсутствуют	данные отсутствуют	данные отсутствуют
124	124	125	данные отсутствуют	данные отсутствуют	данные отсутствуют	данные отсутствуют	данные отсутствуют
125	125	126	данные отсутствуют	данные отсутствуют	данные отсутствуют	данные отсутствуют	данные отсутствуют
126	126	127	данные отсутствуют	данные отсутствуют	данные отсутствуют	данные отсутствуют	данные отсутствуют
127	127	128	данные отсутствуют	данные отсутствуют	данные отсутствуют	данные отсутствуют	данные отсутствуют
128	128	129	данные отсутствуют	данные отсутствуют	данные отсутствуют	данные отсутствуют	данные отсутствуют
129	129	130	данные отсутствуют	данные отсутствуют	данные отсутствуют	данные отсутствуют	данные отсутствуют
130	130	131	данные отсутствуют	данные отсутствуют	данные отсутствуют	данные отсутствуют	данные отсутствуют
131	131	132	данные отсутствуют	данные отсутствуют	данные отсутствуют	данные отсутствуют	данные отсутствуют
132	132	133	данные отсутствуют	данные отсутствуют	данные отсутствуют	данные отсутствуют	данные отсутствуют
133	133	134	данные	данные	данные отсутствуют	данные отсутствуют	данные отсутствуют

			отсутствуют	отсутствуют			
134	134	135	данные отсутствуют	данные отсутствуют	данные отсутствуют	данные отсутствуют	данные отсутствуют
135	135	136	данные отсутствуют	данные отсутствуют	данные отсутствуют	данные отсутствуют	данные отсутствуют

Государственный регистратор		ФГИС ЕГРН
полное наименование должности	подпись	инициалы, фамилия

М.П.

Выписка из Единого государственного реестра недвижимости об объекте недвижимости

Описание местоположения земельного участка

Земельный участок			
(вид объекта недвижимости)			
Лист № ___ Раздела **3.1**	Всего листов раздела **3.1**: ___	Всего разделов: ___	Всего листов выписки: ___
23.11.2017№ 99/2017/37838433			
Кадастровый номер:		**49:02:000001:383**	

Описание местоположения границ земельного участка

Номер п/п	Номер точки		Дирекционный угол	Горизонтальное проложение, м	Описание закрепления на местности	Кадастровые номера смежных участков	Сведения об адресах правообладателей смежных земельных участков
	начальная	конечная					
1	2	3	4	5	6	7	8
136	136	137	данные отсутствуют	данные отсутствуют	данные отсутствуют	данные отсутствуют	данные отсутствуют
137	137	138	данные отсутствуют	данные отсутствуют	данные отсутствуют	данные отсутствуют	данные отсутствуют
138	138	139	данные отсутствуют	данные отсутствуют	данные отсутствуют	данные отсутствуют	данные отсутствуют
139	139	140	данные отсутствуют	данные отсутствуют	данные отсутствуют	данные отсутствуют	данные отсутствуют
140	140	141	данные отсутствуют	данные отсутствуют	данные отсутствуют	данные отсутствуют	данные отсутствуют
141	141	142	данные отсутствуют	данные отсутствуют	данные отсутствуют	данные отсутствуют	данные отсутствуют
142	142	143	данные отсутствуют	данные отсутствуют	данные отсутствуют	данные отсутствуют	данные отсутствуют
143	143	144	данные отсутствуют	данные отсутствуют	данные отсутствуют	данные отсутствуют	данные отсутствуют
144	144	145	данные отсутствуют	данные отсутствуют	данные отсутствуют	данные отсутствуют	данные отсутствуют
145	145	146	данные отсутствуют	данные отсутствуют	данные отсутствуют	данные отсутствуют	данные отсутствуют
146	146	147	данные отсутствуют	данные отсутствуют	данные отсутствуют	данные отсутствуют	данные отсутствуют
147	147	148	данные отсутствуют	данные отсутствуют	данные отсутствуют	данные отсутствуют	данные отсутствуют
148	148	149	данные	данные	данные отсутствуют	данные отсутствуют	данные отсутствуют

			отсутствуют	отсутствуют			
149	149	150	данные отсутствуют	данные отсутствуют	данные отсутствуют	данные отсутствуют	данные отсутствуют
150	150	151	данные отсутствуют	данные отсутствуют	данные отсутствуют	данные отсутствуют	данные отсутствуют

Государственный регистратор		ФГИС ЕГРН
полное наименование должности	подпись	инициалы, фамилия

М.П.

Выписка из Единого государственного реестра недвижимости об объекте недвижимости

Описание местоположения земельного участка

Земельный участок			
(вид объекта недвижимости)			
Лист № ___ Раздела **3.1**	Всего листов раздела **3.1**: ___	Всего разделов: ___	Всего листов выписки: ___
23.11.2017№ 99/2017/37838433			
Кадастровый номер:		**49:02:000001:383**	

Описание местоположения границ земельного участка

Номер п/п	Номер точки		Дирекционный угол	Горизонтальное проложение, м	Описание закрепления на местности	Кадастровые номера смежных участков	Сведения об адресах правообладателей смежных земельных участков
	начальная	конечная					
1	2	3	4	5	6	7	8
151	151	152	данные отсутствуют	данные отсутствуют	данные отсутствуют	данные отсутствуют	данные отсутствуют
152	152	153	данные отсутствуют	данные отсутствуют	данные отсутствуют	данные отсутствуют	данные отсутствуют
153	153	154	данные отсутствуют	данные отсутствуют	данные отсутствуют	данные отсутствуют	данные отсутствуют
154	154	155	данные отсутствуют	данные отсутствуют	данные отсутствуют	данные отсутствуют	данные отсутствуют
155	155	156	данные отсутствуют	данные отсутствуют	данные отсутствуют	данные отсутствуют	данные отсутствуют
156	156	157	данные отсутствуют	данные отсутствуют	данные отсутствуют	данные отсутствуют	данные отсутствуют
157	157	158	данные отсутствуют	данные отсутствуют	данные отсутствуют	данные отсутствуют	данные отсутствуют
158	158	159	данные отсутствуют	данные отсутствуют	данные отсутствуют	данные отсутствуют	данные отсутствуют
159	159	160	данные отсутствуют	данные отсутствуют	данные отсутствуют	данные отсутствуют	данные отсутствуют
160	160	161	данные отсутствуют	данные отсутствуют	данные отсутствуют	данные отсутствуют	данные отсутствуют
161	161	162	данные отсутствуют	данные отсутствуют	данные отсутствуют	данные отсутствуют	данные отсутствуют
162	162	163	данные отсутствуют	данные отсутствуют	данные отсутствуют	данные отсутствуют	данные отсутствуют
163	163	164	данные	данные	данные отсутствуют	данные отсутствуют	данные отсутствуют

			отсутствуют	отсутствуют			
164	164	165	данные отсутствуют	данные отсутствуют	данные отсутствуют	данные отсутствуют	данные отсутствуют
165	165	166	данные отсутствуют	данные отсутствуют	данные отсутствуют	данные отсутствуют	данные отсутствуют

Государственный регистратор		ФГИС ЕГРН
полное наименование должности	подпись	инициалы, фамилия

М.П.

Выписка из Единого государственного реестра недвижимости об объекте недвижимости

Описание местоположения земельного участка

Земельный участок			
(вид объекта недвижимости)			
Лист № ___ Раздела **3.1**	Всего листов раздела **3.1**: ___	Всего разделов: ___	Всего листов выписки: ___
23.11.2017№ 99/2017/37838433			
Кадастровый номер:		**49:02:000001:383**	

Описание местоположения границ земельного участка

Номер п/п	Номер точки		Дирекционный угол	Горизонтальное проложение, м	Описание закрепления на местности	Кадастровые номера смежных участков	Сведения об адресах правообладателей смежных земельных участков
	начальная	конечная					
1	2	3	4	5	6	7	8
166	166	167	данные отсутствуют	данные отсутствуют	данные отсутствуют	данные отсутствуют	данные отсутствуют
167	167	168	данные отсутствуют	данные отсутствуют	данные отсутствуют	данные отсутствуют	данные отсутствуют
168	168	169	данные отсутствуют	данные отсутствуют	данные отсутствуют	данные отсутствуют	данные отсутствуют
169	169	170	данные отсутствуют	данные отсутствуют	данные отсутствуют	данные отсутствуют	данные отсутствуют
170	170	171	данные отсутствуют	данные отсутствуют	данные отсутствуют	данные отсутствуют	данные отсутствуют
171	171	172	данные отсутствуют	данные отсутствуют	данные отсутствуют	данные отсутствуют	данные отсутствуют
172	172	173	данные отсутствуют	данные отсутствуют	данные отсутствуют	данные отсутствуют	данные отсутствуют
173	173	174	данные отсутствуют	данные отсутствуют	данные отсутствуют	данные отсутствуют	данные отсутствуют
174	174	175	данные отсутствуют	данные отсутствуют	данные отсутствуют	данные отсутствуют	данные отсутствуют
175	175	176	данные отсутствуют	данные отсутствуют	данные отсутствуют	данные отсутствуют	данные отсутствуют
176	176	177	данные отсутствуют	данные отсутствуют	данные отсутствуют	данные отсутствуют	данные отсутствуют
177	177	178	данные отсутствуют	данные отсутствуют	данные отсутствуют	данные отсутствуют	данные отсутствуют
178	178	179	данные	данные	данные отсутствуют	данные отсутствуют	данные отсутствуют

			отсутствуют	отсутствуют			
179	179	180	данные отсутствуют	данные отсутствуют	данные отсутствуют	данные отсутствуют	данные отсутствуют
180	180	181	данные отсутствуют	данные отсутствуют	данные отсутствуют	данные отсутствуют	данные отсутствуют

Государственный регистратор		ФГИС ЕГРН
полное наименование должности	подпись	инициалы, фамилия

М.П.

Выписка из Единого государственного реестра недвижимости об объекте недвижимости

Описание местоположения земельного участка

Земельный участок			
(вид объекта недвижимости)			
Лист № ___ Раздела **3.1**	Всего листов раздела **3.1**: ___	Всего разделов: ___	Всего листов выписки: ___
23.11.2017№ 99/2017/37838433			
Кадастровый номер:		**49:02:000001:383**	

Описание местоположения границ земельного участка

Номер п/п	Номер точки		Дирекционный угол	Горизонтальное проложение, м	Описание закрепления на местности	Кадастровые номера смежных участков	Сведения об адресах правообладателей смежных земельных участков
	начальная	конечная					
1	2	3	4	5	6	7	8
181	181	182	данные отсутствуют	данные отсутствуют	данные отсутствуют	данные отсутствуют	данные отсутствуют
182	182	183	данные отсутствуют	данные отсутствуют	данные отсутствуют	данные отсутствуют	данные отсутствуют
183	183	184	данные отсутствуют	данные отсутствуют	данные отсутствуют	данные отсутствуют	данные отсутствуют
184	184	185	данные отсутствуют	данные отсутствуют	данные отсутствуют	данные отсутствуют	данные отсутствуют
185	185	186	данные отсутствуют	данные отсутствуют	данные отсутствуют	данные отсутствуют	данные отсутствуют
186	186	187	данные отсутствуют	данные отсутствуют	данные отсутствуют	данные отсутствуют	данные отсутствуют
187	187	188	данные отсутствуют	данные отсутствуют	данные отсутствуют	данные отсутствуют	данные отсутствуют
188	188	189	данные отсутствуют	данные отсутствуют	данные отсутствуют	данные отсутствуют	данные отсутствуют
189	189	190	данные отсутствуют	данные отсутствуют	данные отсутствуют	данные отсутствуют	данные отсутствуют
190	190	191	данные отсутствуют	данные отсутствуют	данные отсутствуют	данные отсутствуют	данные отсутствуют
191	191	192	данные отсутствуют	данные отсутствуют	данные отсутствуют	данные отсутствуют	данные отсутствуют
192	192	193	данные отсутствуют	данные отсутствуют	данные отсутствуют	данные отсутствуют	данные отсутствуют
193	193	194	данные	данные	данные отсутствуют	данные отсутствуют	данные отсутствуют

			отсутствуют	отсутствуют			
194	194	195	данные отсутствуют	данные отсутствуют	данные отсутствуют	данные отсутствуют	данные отсутствуют
195	195	196	данные отсутствуют	данные отсутствуют	данные отсутствуют	данные отсутствуют	данные отсутствуют

Государственный регистратор		ФГИС ЕГРН
полное наименование должности	подпись	инициалы, фамилия

М.П.

Выписка из Единого государственного реестра недвижимости об объекте недвижимости

Описание местоположения земельного участка

Земельный участок			
(вид объекта недвижимости)			
Лист № ___ Раздела **3.1**	Всего листов раздела **3.1**: ___	Всего разделов: ___	Всего листов выписки: ___
23.11.2017№ 99/2017/37838433			
Кадастровый номер:		**49:02:000001:383**	

Описание местоположения границ земельного участка

Номер п/п	Номер точки		Дирекционный угол	Горизонтальное проложение, м	Описание закрепления на местности	Кадастровые номера смежных участков	Сведения об адресах правообладателей смежных земельных участков
	начальная	конечная					
1	2	3	4	5	6	7	8
196	196	197	данные отсутствуют	данные отсутствуют	данные отсутствуют	данные отсутствуют	данные отсутствуют
197	197	198	данные отсутствуют	данные отсутствуют	данные отсутствуют	данные отсутствуют	данные отсутствуют
198	198	199	данные отсутствуют	данные отсутствуют	данные отсутствуют	данные отсутствуют	данные отсутствуют
199	199	200	данные отсутствуют	данные отсутствуют	данные отсутствуют	данные отсутствуют	данные отсутствуют
200	200	201	данные отсутствуют	данные отсутствуют	данные отсутствуют	данные отсутствуют	данные отсутствуют
201	201	202	данные отсутствуют	данные отсутствуют	данные отсутствуют	данные отсутствуют	данные отсутствуют
202	202	203	данные отсутствуют	данные отсутствуют	данные отсутствуют	данные отсутствуют	данные отсутствуют
203	203	204	данные отсутствуют	данные отсутствуют	данные отсутствуют	данные отсутствуют	данные отсутствуют
204	204	205	данные отсутствуют	данные отсутствуют	данные отсутствуют	данные отсутствуют	данные отсутствуют
205	205	206	данные отсутствуют	данные отсутствуют	данные отсутствуют	данные отсутствуют	данные отсутствуют
206	206	207	данные отсутствуют	данные отсутствуют	данные отсутствуют	данные отсутствуют	данные отсутствуют
207	207	208	данные отсутствуют	данные отсутствуют	данные отсутствуют	данные отсутствуют	данные отсутствуют
208	208	209	данные	данные	данные отсутствуют	данные отсутствуют	данные отсутствуют

			отсутствуют	отсутствуют			
209	209	210	данные отсутствуют	данные отсутствуют	данные отсутствуют	данные отсутствуют	данные отсутствуют
210	210	211	данные отсутствуют	данные отсутствуют	данные отсутствуют	данные отсутствуют	данные отсутствуют

Государственный регистратор		ФГИС ЕГРН
полное наименование должности	подпись	инициалы, фамилия

М.П.

Выписка из Единого государственного реестра недвижимости об объекте недвижимости

Описание местоположения земельного участка

Земельный участок			
(вид объекта недвижимости)			
Лист № ___ Раздела **3.1**	Всего листов раздела **3.1**: ___	Всего разделов: ___	Всего листов выписки: ___
23.11.2017№ 99/2017/37838433			
Кадастровый номер:		**49:02:000001:383**	

Описание местоположения границ земельного участка

Номер п/п	Номер точки		Дирекционный угол	Горизонтальное проложение, м	Описание закрепления на местности	Кадастровые номера смежных участков	Сведения об адресах правообладателей смежных земельных участков
	начальная	конечная					
1	2	3	4	5	6	7	8
211	211	212	данные отсутствуют	данные отсутствуют	данные отсутствуют	данные отсутствуют	данные отсутствуют
212	212	213	данные отсутствуют	данные отсутствуют	данные отсутствуют	данные отсутствуют	данные отсутствуют
213	213	214	данные отсутствуют	данные отсутствуют	данные отсутствуют	данные отсутствуют	данные отсутствуют
214	214	215	данные отсутствуют	данные отсутствуют	данные отсутствуют	данные отсутствуют	данные отсутствуют
215	215	216	данные отсутствуют	данные отсутствуют	данные отсутствуют	данные отсутствуют	данные отсутствуют
216	216	217	данные отсутствуют	данные отсутствуют	данные отсутствуют	данные отсутствуют	данные отсутствуют
217	217	218	данные отсутствуют	данные отсутствуют	данные отсутствуют	данные отсутствуют	данные отсутствуют
218	218	219	данные отсутствуют	данные отсутствуют	данные отсутствуют	данные отсутствуют	данные отсутствуют
219	219	220	данные отсутствуют	данные отсутствуют	данные отсутствуют	данные отсутствуют	данные отсутствуют
220	220	221	данные отсутствуют	данные отсутствуют	данные отсутствуют	данные отсутствуют	данные отсутствуют
221	221	222	данные отсутствуют	данные отсутствуют	данные отсутствуют	данные отсутствуют	данные отсутствуют
222	222	223	данные отсутствуют	данные отсутствуют	данные отсутствуют	данные отсутствуют	данные отсутствуют
223	223	224	данные	данные	данные отсутствуют	данные отсутствуют	данные отсутствуют

			отсутствуют	отсутствуют			
224	224	225	данные отсутствуют	данные отсутствуют	данные отсутствуют	данные отсутствуют	данные отсутствуют
225	225	226	данные отсутствуют	данные отсутствуют	данные отсутствуют	данные отсутствуют	данные отсутствуют

Государственный регистратор		ФГИС ЕГРН
полное наименование должности	подпись	инициалы, фамилия

М.П.

Выписка из Единого государственного реестра недвижимости об объекте недвижимости

Описание местоположения земельного участка

Земельный участок			
(вид объекта недвижимости)			
Лист № ___ Раздела **3.1**	Всего листов раздела **3.1**: ___	Всего разделов: ___	Всего листов выписки: ___
23.11.2017№ 99/2017/37838433			
Кадастровый номер:		**49:02:000001:383**	

Описание местоположения границ земельного участка

Номер п/п	Номер точки		Дирекционный угол	Горизонтальное проложение, м	Описание закрепления на местности	Кадастровые номера смежных участков	Сведения об адресах правообладателей смежных земельных участков
	начальная	конечная					
1	2	3	4	5	6	7	8
226	226	227	данные отсутствуют	данные отсутствуют	данные отсутствуют	данные отсутствуют	данные отсутствуют
227	227	228	данные отсутствуют	данные отсутствуют	данные отсутствуют	данные отсутствуют	данные отсутствуют
228	228	229	данные отсутствуют	данные отсутствуют	данные отсутствуют	данные отсутствуют	данные отсутствуют
229	229	230	данные отсутствуют	данные отсутствуют	данные отсутствуют	данные отсутствуют	данные отсутствуют
230	230	231	данные отсутствуют	данные отсутствуют	данные отсутствуют	данные отсутствуют	данные отсутствуют
231	231	232	данные отсутствуют	данные отсутствуют	данные отсутствуют	данные отсутствуют	данные отсутствуют
232	232	233	данные отсутствуют	данные отсутствуют	данные отсутствуют	данные отсутствуют	данные отсутствуют
233	233	234	данные отсутствуют	данные отсутствуют	данные отсутствуют	данные отсутствуют	данные отсутствуют
234	234	235	данные отсутствуют	данные отсутствуют	данные отсутствуют	данные отсутствуют	данные отсутствуют
235	235	236	данные отсутствуют	данные отсутствуют	данные отсутствуют	данные отсутствуют	данные отсутствуют
236	236	237	данные отсутствуют	данные отсутствуют	данные отсутствуют	данные отсутствуют	данные отсутствуют
237	237	238	данные отсутствуют	данные отсутствуют	данные отсутствуют	данные отсутствуют	данные отсутствуют
238	238	239	данные	данные	данные отсутствуют	данные отсутствуют	данные отсутствуют

			отсутствуют	отсутствуют			
239	239	240	данные отсутствуют	данные отсутствуют	данные отсутствуют	данные отсутствуют	данные отсутствуют
240	240	241	данные отсутствуют	данные отсутствуют	данные отсутствуют	данные отсутствуют	данные отсутствуют

Государственный регистратор		ФГИС ЕГРН
полное наименование должности	подпись	инициалы, фамилия

М.П.

Выписка из Единого государственного реестра недвижимости об объекте недвижимости

Описание местоположения земельного участка

Земельный участок			
(вид объекта недвижимости)			
Лист № ___ Раздела **3.1**	Всего листов раздела **3.1**: ___	Всего разделов: ___	Всего листов выписки: ___
23.11.2017№ 99/2017/37838433			
Кадастровый номер:		**49:02:000001:383**	

Описание местоположения границ земельного участка

Номер п/п	Номер точки		Дирекционный угол	Горизонтальное проложение, м	Описание закрепления на местности	Кадастровые номера смежных участков	Сведения об адресах правообладателей смежных земельных участков
	начальная	конечная					
1	2	3	4	5	6	7	8
241	241	242	данные отсутствуют	данные отсутствуют	данные отсутствуют	данные отсутствуют	данные отсутствуют
242	242	243	данные отсутствуют	данные отсутствуют	данные отсутствуют	данные отсутствуют	данные отсутствуют
243	243	244	данные отсутствуют	данные отсутствуют	данные отсутствуют	данные отсутствуют	данные отсутствуют
244	244	245	данные отсутствуют	данные отсутствуют	данные отсутствуют	данные отсутствуют	данные отсутствуют
245	245	246	данные отсутствуют	данные отсутствуют	данные отсутствуют	данные отсутствуют	данные отсутствуют
246	246	247	данные отсутствуют	данные отсутствуют	данные отсутствуют	данные отсутствуют	данные отсутствуют
247	247	248	данные отсутствуют	данные отсутствуют	данные отсутствуют	данные отсутствуют	данные отсутствуют
248	248	249	данные отсутствуют	данные отсутствуют	данные отсутствуют	данные отсутствуют	данные отсутствуют
249	249	250	данные отсутствуют	данные отсутствуют	данные отсутствуют	данные отсутствуют	данные отсутствуют
250	250	251	данные отсутствуют	данные отсутствуют	данные отсутствуют	данные отсутствуют	данные отсутствуют
251	251	252	данные отсутствуют	данные отсутствуют	данные отсутствуют	данные отсутствуют	данные отсутствуют
252	252	253	данные отсутствуют	данные отсутствуют	данные отсутствуют	данные отсутствуют	данные отсутствуют
253	253	254	данные	данные	данные отсутствуют	данные отсутствуют	данные отсутствуют

			отсутствуют	отсутствуют			
254	254	255	данные отсутствуют	данные отсутствуют	данные отсутствуют	данные отсутствуют	данные отсутствуют
255	255	256	данные отсутствуют	данные отсутствуют	данные отсутствуют	данные отсутствуют	данные отсутствуют

Государственный регистратор		ФГИС ЕГРН
полное наименование должности	подпись	инициалы, фамилия

М.П.

Выписка из Единого государственного реестра недвижимости об объекте недвижимости

Описание местоположения земельного участка

Земельный участок			
(вид объекта недвижимости)			
Лист № ___ Раздела **3.1**	Всего листов раздела **3.1**: ___	Всего разделов: ___	Всего листов выписки: ___
23.11.2017№ 99/2017/37838433			
Кадастровый номер:		**49:02:000001:383**	

Описание местоположения границ земельного участка

Номер п/п	Номер точки		Дирекционный угол	Горизонтальное проложение, м	Описание закрепления на местности	Кадастровые номера смежных участков	Сведения об адресах правообладателей смежных земельных участков
	начальная	конечная					
1	2	3	4	5	6	7	8
256	256	257	данные отсутствуют	данные отсутствуют	данные отсутствуют	данные отсутствуют	данные отсутствуют
257	257	258	данные отсутствуют	данные отсутствуют	данные отсутствуют	данные отсутствуют	данные отсутствуют
258	258	259	данные отсутствуют	данные отсутствуют	данные отсутствуют	данные отсутствуют	данные отсутствуют
259	259	260	данные отсутствуют	данные отсутствуют	данные отсутствуют	данные отсутствуют	данные отсутствуют
260	260	261	данные отсутствуют	данные отсутствуют	данные отсутствуют	данные отсутствуют	данные отсутствуют
261	261	262	данные отсутствуют	данные отсутствуют	данные отсутствуют	данные отсутствуют	данные отсутствуют
262	262	263	данные отсутствуют	данные отсутствуют	данные отсутствуют	данные отсутствуют	данные отсутствуют
263	263	264	данные отсутствуют	данные отсутствуют	данные отсутствуют	данные отсутствуют	данные отсутствуют
264	264	265	данные отсутствуют	данные отсутствуют	данные отсутствуют	данные отсутствуют	данные отсутствуют
265	265	266	данные отсутствуют	данные отсутствуют	данные отсутствуют	данные отсутствуют	данные отсутствуют
266	266	267	данные отсутствуют	данные отсутствуют	данные отсутствуют	данные отсутствуют	данные отсутствуют
267	267	268	данные отсутствуют	данные отсутствуют	данные отсутствуют	данные отсутствуют	данные отсутствуют
268	268	269	данные	данные	данные отсутствуют	данные отсутствуют	данные отсутствуют

			отсутствуют	отсутствуют			
269	269	270	данные отсутствуют	данные отсутствуют	данные отсутствуют	данные отсутствуют	данные отсутствуют
270	270	271	данные отсутствуют	данные отсутствуют	данные отсутствуют	данные отсутствуют	данные отсутствуют

Государственный регистратор		ФГИС ЕГРН
полное наименование должности	подпись	инициалы, фамилия

М.П.

Выписка из Единого государственного реестра недвижимости об объекте недвижимости

Описание местоположения земельного участка

Земельный участок			
(вид объекта недвижимости)			
Лист № ___ Раздела **3.1**	Всего листов раздела **3.1**: ___	Всего разделов: ___	Всего листов выписки: ___
23.11.2017№ 99/2017/37838433			
Кадастровый номер:		**49:02:000001:383**	

Описание местоположения границ земельного участка

Номер п/п	Номер точки		Дирекционный угол	Горизонтальное проложение, м	Описание закрепления на местности	Кадастровые номера смежных участков	Сведения об адресах правообладателей смежных земельных участков
	начальная	конечная					
1	2	3	4	5	6	7	8
271	271	272	данные отсутствуют	данные отсутствуют	данные отсутствуют	данные отсутствуют	данные отсутствуют
272	272	273	данные отсутствуют	данные отсутствуют	данные отсутствуют	данные отсутствуют	данные отсутствуют
273	273	274	данные отсутствуют	данные отсутствуют	данные отсутствуют	данные отсутствуют	данные отсутствуют
274	274	275	данные отсутствуют	данные отсутствуют	данные отсутствуют	данные отсутствуют	данные отсутствуют
275	275	276	данные отсутствуют	данные отсутствуют	данные отсутствуют	данные отсутствуют	данные отсутствуют
276	276	277	данные отсутствуют	данные отсутствуют	данные отсутствуют	данные отсутствуют	данные отсутствуют
277	277	278	данные отсутствуют	данные отсутствуют	данные отсутствуют	данные отсутствуют	данные отсутствуют
278	278	279	данные отсутствуют	данные отсутствуют	данные отсутствуют	данные отсутствуют	данные отсутствуют
279	279	280	данные отсутствуют	данные отсутствуют	данные отсутствуют	данные отсутствуют	данные отсутствуют
280	280	281	данные отсутствуют	данные отсутствуют	данные отсутствуют	данные отсутствуют	данные отсутствуют
281	281	282	данные отсутствуют	данные отсутствуют	данные отсутствуют	данные отсутствуют	данные отсутствуют
282	282	283	данные отсутствуют	данные отсутствуют	данные отсутствуют	данные отсутствуют	данные отсутствуют
283	283	284	данные	данные	данные отсутствуют	данные отсутствуют	данные отсутствуют

			отсутствуют	отсутствуют			
284	284	285	данные отсутствуют	данные отсутствуют	данные отсутствуют	данные отсутствуют	данные отсутствуют
285	285	286	данные отсутствуют	данные отсутствуют	данные отсутствуют	данные отсутствуют	данные отсутствуют

Государственный регистратор		ФГИС ЕГРН
полное наименование должности	подпись	инициалы, фамилия

М.П.

Выписка из Единого государственного реестра недвижимости об объекте недвижимости

Описание местоположения земельного участка

Земельный участок			
(вид объекта недвижимости)			
Лист № ___ Раздела **3.1**	Всего листов раздела **3.1**: ___	Всего разделов: ___	Всего листов выписки: ___
23.11.2017№ 99/2017/37838433			
Кадастровый номер:		**49:02:000001:383**	

Описание местоположения границ земельного участка

Номер п/п	Номер точки		Дирекционный угол	Горизонтальное проложение, м	Описание закрепления на местности	Кадастровые номера смежных участков	Сведения об адресах правообладателей смежных земельных участков
	начальная	конечная					
1	2	3	4	5	6	7	8
286	286	287	данные отсутствуют	данные отсутствуют	данные отсутствуют	данные отсутствуют	данные отсутствуют
287	287	288	данные отсутствуют	данные отсутствуют	данные отсутствуют	данные отсутствуют	данные отсутствуют
288	288	289	данные отсутствуют	данные отсутствуют	данные отсутствуют	данные отсутствуют	данные отсутствуют
289	289	290	данные отсутствуют	данные отсутствуют	данные отсутствуют	данные отсутствуют	данные отсутствуют
290	290	291	данные отсутствуют	данные отсутствуют	данные отсутствуют	данные отсутствуют	данные отсутствуют
291	291	292	данные отсутствуют	данные отсутствуют	данные отсутствуют	данные отсутствуют	данные отсутствуют
292	292	293	данные отсутствуют	данные отсутствуют	данные отсутствуют	данные отсутствуют	данные отсутствуют
293	293	294	данные отсутствуют	данные отсутствуют	данные отсутствуют	данные отсутствуют	данные отсутствуют
294	294	295	данные отсутствуют	данные отсутствуют	данные отсутствуют	данные отсутствуют	данные отсутствуют
295	295	296	данные отсутствуют	данные отсутствуют	данные отсутствуют	данные отсутствуют	данные отсутствуют
296	296	297	данные отсутствуют	данные отсутствуют	данные отсутствуют	данные отсутствуют	данные отсутствуют
297	297	298	данные отсутствуют	данные отсутствуют	данные отсутствуют	данные отсутствуют	данные отсутствуют
298	298	299	данные	данные	данные отсутствуют	данные отсутствуют	данные отсутствуют

			отсутствуют	отсутствуют			
299	299	300	данные отсутствуют	данные отсутствуют	данные отсутствуют	данные отсутствуют	данные отсутствуют
300	300	301	данные отсутствуют	данные отсутствуют	данные отсутствуют	данные отсутствуют	данные отсутствуют

Государственный регистратор		ФГИС ЕГРН
полное наименование должности	подпись	инициалы, фамилия

М.П.

Выписка из Единого государственного реестра недвижимости об объекте недвижимости

Описание местоположения земельного участка

Земельный участок			
(вид объекта недвижимости)			
Лист № ___ Раздела **3.1**	Всего листов раздела **3.1**: ___	Всего разделов: ___	Всего листов выписки: ___
23.11.2017№ 99/2017/37838433			
Кадастровый номер:		**49:02:000001:383**	

Описание местоположения границ земельного участка

Номер п/п	Номер точки		Дирекционный угол	Горизонтальное проложение, м	Описание закрепления на местности	Кадастровые номера смежных участков	Сведения об адресах правообладателей смежных земельных участков
	начальная	конечная					
1	2	3	4	5	6	7	8
301	301	302	данные отсутствуют	данные отсутствуют	данные отсутствуют	данные отсутствуют	данные отсутствуют
302	302	303	данные отсутствуют	данные отсутствуют	данные отсутствуют	данные отсутствуют	данные отсутствуют
303	303	304	данные отсутствуют	данные отсутствуют	данные отсутствуют	данные отсутствуют	данные отсутствуют
304	304	305	данные отсутствуют	данные отсутствуют	данные отсутствуют	данные отсутствуют	данные отсутствуют
305	305	306	данные отсутствуют	данные отсутствуют	данные отсутствуют	данные отсутствуют	данные отсутствуют
306	306	307	данные отсутствуют	данные отсутствуют	данные отсутствуют	данные отсутствуют	данные отсутствуют
307	307	308	данные отсутствуют	данные отсутствуют	данные отсутствуют	данные отсутствуют	данные отсутствуют
308	308	309	данные отсутствуют	данные отсутствуют	данные отсутствуют	данные отсутствуют	данные отсутствуют
309	309	310	данные отсутствуют	данные отсутствуют	данные отсутствуют	данные отсутствуют	данные отсутствуют
310	310	311	данные отсутствуют	данные отсутствуют	данные отсутствуют	данные отсутствуют	данные отсутствуют
311	311	312	данные отсутствуют	данные отсутствуют	данные отсутствуют	данные отсутствуют	данные отсутствуют
312	312	313	данные отсутствуют	данные отсутствуют	данные отсутствуют	данные отсутствуют	данные отсутствуют
313	313	314	данные	данные	данные отсутствуют	данные отсутствуют	данные отсутствуют

			отсутствуют	отсутствуют			
314	314	315	данные отсутствуют	данные отсутствуют	данные отсутствуют	данные отсутствуют	данные отсутствуют
315	315	316	данные отсутствуют	данные отсутствуют	данные отсутствуют	данные отсутствуют	данные отсутствуют

Государственный регистратор		ФГИС ЕГРН
полное наименование должности	подпись	инициалы, фамилия

М.П.

Выписка из Единого государственного реестра недвижимости об объекте недвижимости

Описание местоположения земельного участка

Земельный участок			
(вид объекта недвижимости)			
Лист № ___ Раздела **3.1**	Всего листов раздела **3.1**: ___	Всего разделов: ___	Всего листов выписки: ___
23.11.2017№ 99/2017/37838433			
Кадастровый номер:		**49:02:000001:383**	

Описание местоположения границ земельного участка

Номер п/п	Номер точки		Дирекционный угол	Горизонтальное проложение, м	Описание закрепления на местности	Кадастровые номера смежных участков	Сведения об адресах правообладателей смежных земельных участков
	начальная	конечная					
1	2	3	4	5	6	7	8
316	316	317	данные отсутствуют	данные отсутствуют	данные отсутствуют	данные отсутствуют	данные отсутствуют
317	317	318	данные отсутствуют	данные отсутствуют	данные отсутствуют	данные отсутствуют	данные отсутствуют
318	318	319	данные отсутствуют	данные отсутствуют	данные отсутствуют	данные отсутствуют	данные отсутствуют
319	319	320	данные отсутствуют	данные отсутствуют	данные отсутствуют	данные отсутствуют	данные отсутствуют
320	320	321	данные отсутствуют	данные отсутствуют	данные отсутствуют	данные отсутствуют	данные отсутствуют
321	321	322	данные отсутствуют	данные отсутствуют	данные отсутствуют	данные отсутствуют	данные отсутствуют
322	322	323	данные отсутствуют	данные отсутствуют	данные отсутствуют	данные отсутствуют	данные отсутствуют
323	323	324	данные отсутствуют	данные отсутствуют	данные отсутствуют	данные отсутствуют	данные отсутствуют
324	324	325	данные отсутствуют	данные отсутствуют	данные отсутствуют	данные отсутствуют	данные отсутствуют
325	325	326	данные отсутствуют	данные отсутствуют	данные отсутствуют	данные отсутствуют	данные отсутствуют
326	326	327	данные отсутствуют	данные отсутствуют	данные отсутствуют	данные отсутствуют	данные отсутствуют
327	327	328	данные отсутствуют	данные отсутствуют	данные отсутствуют	данные отсутствуют	данные отсутствуют
328	328	329	данные	данные	данные отсутствуют	данные отсутствуют	данные отсутствуют

			отсутствуют	отсутствуют			
329	329	330	данные отсутствуют	данные отсутствуют	данные отсутствуют	данные отсутствуют	данные отсутствуют
330	330	331	данные отсутствуют	данные отсутствуют	данные отсутствуют	данные отсутствуют	данные отсутствуют

Государственный регистратор		ФГИС ЕГРН
полное наименование должности	подпись	инициалы, фамилия

М.П.

Выписка из Единого государственного реестра недвижимости об объекте недвижимости

Описание местоположения земельного участка

Земельный участок			
(вид объекта недвижимости)			
Лист № ___ Раздела **3.1**	Всего листов раздела **3.1**: ___	Всего разделов: ___	Всего листов выписки: ___
23.11.2017№ 99/2017/37838433			
Кадастровый номер:		**49:02:000001:383**	

Описание местоположения границ земельного участка

Номер п/п	Номер точки		Дирекционный угол	Горизонтальное проложение, м	Описание закрепления на местности	Кадастровые номера смежных участков	Сведения об адресах правообладателей смежных земельных участков
	начальная	конечная					
1	2	3	4	5	6	7	8
331	331	332	данные отсутствуют	данные отсутствуют	данные отсутствуют	данные отсутствуют	данные отсутствуют
332	332	333	данные отсутствуют	данные отсутствуют	данные отсутствуют	данные отсутствуют	данные отсутствуют
333	333	334	данные отсутствуют	данные отсутствуют	данные отсутствуют	данные отсутствуют	данные отсутствуют
334	334	335	данные отсутствуют	данные отсутствуют	данные отсутствуют	данные отсутствуют	данные отсутствуют
335	335	336	данные отсутствуют	данные отсутствуют	данные отсутствуют	данные отсутствуют	данные отсутствуют
336	336	337	данные отсутствуют	данные отсутствуют	данные отсутствуют	данные отсутствуют	данные отсутствуют
337	337	338	данные отсутствуют	данные отсутствуют	данные отсутствуют	данные отсутствуют	данные отсутствуют
338	338	339	данные отсутствуют	данные отсутствуют	данные отсутствуют	данные отсутствуют	данные отсутствуют
339	339	340	данные отсутствуют	данные отсутствуют	данные отсутствуют	данные отсутствуют	данные отсутствуют
340	340	341	данные отсутствуют	данные отсутствуют	данные отсутствуют	данные отсутствуют	данные отсутствуют
341	341	342	данные отсутствуют	данные отсутствуют	данные отсутствуют	данные отсутствуют	данные отсутствуют
342	342	343	данные отсутствуют	данные отсутствуют	данные отсутствуют	данные отсутствуют	данные отсутствуют
343	343	344	данные	данные	данные отсутствуют	данные отсутствуют	данные отсутствуют

			отсутствуют	отсутствуют			
344	344	345	данные отсутствуют	данные отсутствуют	данные отсутствуют	данные отсутствуют	данные отсутствуют
345	345	346	данные отсутствуют	данные отсутствуют	данные отсутствуют	данные отсутствуют	данные отсутствуют

Государственный регистратор		ФГИС ЕГРН
полное наименование должности	подпись	инициалы, фамилия

М.П.

Выписка из Единого государственного реестра недвижимости об объекте недвижимости

Описание местоположения земельного участка

Земельный участок			
(вид объекта недвижимости)			
Лист № ___ Раздела **3.1**	Всего листов раздела **3.1**: ___	Всего разделов: ___	Всего листов выписки: ___
23.11.2017№ 99/2017/37838433			
Кадастровый номер:		**49:02:000001:383**	

Описание местоположения границ земельного участка

Номер п/п	Номер точки		Дирекционный угол	Горизонтальное проложение, м	Описание закрепления на местности	Кадастровые номера смежных участков	Сведения об адресах правообладателей смежных земельных участков
	начальная	конечная					
1	2	3	4	5	6	7	8
346	346	347	данные отсутствуют	данные отсутствуют	данные отсутствуют	данные отсутствуют	данные отсутствуют
347	347	348	данные отсутствуют	данные отсутствуют	данные отсутствуют	данные отсутствуют	данные отсутствуют
348	348	349	данные отсутствуют	данные отсутствуют	данные отсутствуют	данные отсутствуют	данные отсутствуют
349	349	350	данные отсутствуют	данные отсутствуют	данные отсутствуют	данные отсутствуют	данные отсутствуют
350	350	351	данные отсутствуют	данные отсутствуют	данные отсутствуют	данные отсутствуют	данные отсутствуют
351	351	352	данные отсутствуют	данные отсутствуют	данные отсутствуют	данные отсутствуют	данные отсутствуют
352	352	353	данные отсутствуют	данные отсутствуют	данные отсутствуют	данные отсутствуют	данные отсутствуют
353	353	354	данные отсутствуют	данные отсутствуют	данные отсутствуют	данные отсутствуют	данные отсутствуют
354	354	355	данные отсутствуют	данные отсутствуют	данные отсутствуют	данные отсутствуют	данные отсутствуют
355	355	356	данные отсутствуют	данные отсутствуют	данные отсутствуют	данные отсутствуют	данные отсутствуют
356	356	357	данные отсутствуют	данные отсутствуют	данные отсутствуют	данные отсутствуют	данные отсутствуют
357	357	358	данные отсутствуют	данные отсутствуют	данные отсутствуют	данные отсутствуют	данные отсутствуют
358	358	359	данные	данные	данные отсутствуют	данные отсутствуют	данные отсутствуют

			отсутствуют	отсутствуют			
359	359	360	данные отсутствуют	данные отсутствуют	данные отсутствуют	данные отсутствуют	данные отсутствуют
360	360	361	данные отсутствуют	данные отсутствуют	данные отсутствуют	данные отсутствуют	данные отсутствуют

Государственный регистратор		ФГИС ЕГРН
полное наименование должности	подпись	инициалы, фамилия

М.П.

Выписка из Единого государственного реестра недвижимости об объекте недвижимости

Описание местоположения земельного участка

Земельный участок			
(вид объекта недвижимости)			
Лист № ___ Раздела **3.1**	Всего листов раздела **3.1**: ___	Всего разделов: ___	Всего листов выписки: ___
23.11.2017№ 99/2017/37838433			
Кадастровый номер:		**49:02:000001:383**	

Описание местоположения границ земельного участка

Номер п/п	Номер точки		Дирекционный угол	Горизонтальное проложение, м	Описание закрепления на местности	Кадастровые номера смежных участков	Сведения об адресах правообладателей смежных земельных участков
	начальная	конечная					
1	2	3	4	5	6	7	8
361	361	362	данные отсутствуют	данные отсутствуют	данные отсутствуют	данные отсутствуют	данные отсутствуют
362	362	363	данные отсутствуют	данные отсутствуют	данные отсутствуют	данные отсутствуют	данные отсутствуют
363	363	364	данные отсутствуют	данные отсутствуют	данные отсутствуют	данные отсутствуют	данные отсутствуют
364	364	365	данные отсутствуют	данные отсутствуют	данные отсутствуют	данные отсутствуют	данные отсутствуют
365	365	366	данные отсутствуют	данные отсутствуют	данные отсутствуют	данные отсутствуют	данные отсутствуют
366	366	367	данные отсутствуют	данные отсутствуют	данные отсутствуют	данные отсутствуют	данные отсутствуют
367	367	368	данные отсутствуют	данные отсутствуют	данные отсутствуют	данные отсутствуют	данные отсутствуют
368	368	369	данные отсутствуют	данные отсутствуют	данные отсутствуют	данные отсутствуют	данные отсутствуют
369	369	370	данные отсутствуют	данные отсутствуют	данные отсутствуют	данные отсутствуют	данные отсутствуют
370	370	371	данные отсутствуют	данные отсутствуют	данные отсутствуют	данные отсутствуют	данные отсутствуют
371	371	372	данные отсутствуют	данные отсутствуют	данные отсутствуют	данные отсутствуют	данные отсутствуют
372	372	373	данные отсутствуют	данные отсутствуют	данные отсутствуют	данные отсутствуют	данные отсутствуют
373	373	374	данные	данные	данные отсутствуют	данные отсутствуют	данные отсутствуют

			отсутствуют	отсутствуют			
374	374	375	данные отсутствуют	данные отсутствуют	данные отсутствуют	данные отсутствуют	данные отсутствуют
375	375	376	данные отсутствуют	данные отсутствуют	данные отсутствуют	данные отсутствуют	данные отсутствуют

Государственный регистратор		ФГИС ЕГРН
полное наименование должности	подпись	инициалы, фамилия

М.П.

Выписка из Единого государственного реестра недвижимости об объекте недвижимости

Описание местоположения земельного участка

Земельный участок			
(вид объекта недвижимости)			
Лист № ___ Раздела **3.1**	Всего листов раздела **3.1**: ___	Всего разделов: ___	Всего листов выписки: ___
23.11.2017№ 99/2017/37838433			
Кадастровый номер:		**49:02:000001:383**	

Описание местоположения границ земельного участка

Номер п/п	Номер точки		Дирекционный угол	Горизонтальное проложение, м	Описание закрепления на местности	Кадастровые номера смежных участков	Сведения об адресах правообладателей смежных земельных участков
	начальная	конечная					
1	2	3	4	5	6	7	8
376	376	377	данные отсутствуют	данные отсутствуют	данные отсутствуют	данные отсутствуют	данные отсутствуют
377	377	378	данные отсутствуют	данные отсутствуют	данные отсутствуют	данные отсутствуют	данные отсутствуют
378	378	379	данные отсутствуют	данные отсутствуют	данные отсутствуют	данные отсутствуют	данные отсутствуют
379	379	380	данные отсутствуют	данные отсутствуют	данные отсутствуют	данные отсутствуют	данные отсутствуют
380	380	381	данные отсутствуют	данные отсутствуют	данные отсутствуют	данные отсутствуют	данные отсутствуют
381	381	382	данные отсутствуют	данные отсутствуют	данные отсутствуют	данные отсутствуют	данные отсутствуют
382	382	383	данные отсутствуют	данные отсутствуют	данные отсутствуют	данные отсутствуют	данные отсутствуют
383	383	384	данные отсутствуют	данные отсутствуют	данные отсутствуют	данные отсутствуют	данные отсутствуют
384	384	385	данные отсутствуют	данные отсутствуют	данные отсутствуют	данные отсутствуют	данные отсутствуют
385	385	386	данные отсутствуют	данные отсутствуют	данные отсутствуют	данные отсутствуют	данные отсутствуют
386	386	387	данные отсутствуют	данные отсутствуют	данные отсутствуют	данные отсутствуют	данные отсутствуют
387	387	388	данные отсутствуют	данные отсутствуют	данные отсутствуют	данные отсутствуют	данные отсутствуют
388	388	389	данные	данные	данные отсутствуют	данные отсутствуют	данные отсутствуют

			отсутствуют	отсутствуют			
389	389	390	данные отсутствуют	данные отсутствуют	данные отсутствуют	данные отсутствуют	данные отсутствуют
390	390	391	данные отсутствуют	данные отсутствуют	данные отсутствуют	данные отсутствуют	данные отсутствуют

Государственный регистратор		ФГИС ЕГРН
полное наименование должности	подпись	инициалы, фамилия

М.П.

Выписка из Единого государственного реестра недвижимости об объекте недвижимости

Описание местоположения земельного участка

Земельный участок			
(вид объекта недвижимости)			
Лист № ___ Раздела **3.1**	Всего листов раздела **3.1**: ___	Всего разделов: ___	Всего листов выписки: ___
23.11.2017№ 99/2017/37838433			
Кадастровый номер:		**49:02:000001:383**	

Описание местоположения границ земельного участка

Номер п/п	Номер точки		Дирекционный угол	Горизонтальное проложение, м	Описание закрепления на местности	Кадастровые номера смежных участков	Сведения об адресах правообладателей смежных земельных участков
	начальная	конечная					
1	2	3	4	5	6	7	8
391	391	392	данные отсутствуют	данные отсутствуют	данные отсутствуют	данные отсутствуют	данные отсутствуют
392	392	393	данные отсутствуют	данные отсутствуют	данные отсутствуют	данные отсутствуют	данные отсутствуют
393	393	394	данные отсутствуют	данные отсутствуют	данные отсутствуют	данные отсутствуют	данные отсутствуют
394	394	395	данные отсутствуют	данные отсутствуют	данные отсутствуют	данные отсутствуют	данные отсутствуют
395	395	396	данные отсутствуют	данные отсутствуют	данные отсутствуют	данные отсутствуют	данные отсутствуют
396	396	397	данные отсутствуют	данные отсутствуют	данные отсутствуют	данные отсутствуют	данные отсутствуют
397	397	398	данные отсутствуют	данные отсутствуют	данные отсутствуют	данные отсутствуют	данные отсутствуют
398	398	399	данные отсутствуют	данные отсутствуют	данные отсутствуют	данные отсутствуют	данные отсутствуют
399	399	400	данные отсутствуют	данные отсутствуют	данные отсутствуют	данные отсутствуют	данные отсутствуют
400	400	401	данные отсутствуют	данные отсутствуют	данные отсутствуют	данные отсутствуют	данные отсутствуют
401	401	402	данные отсутствуют	данные отсутствуют	данные отсутствуют	данные отсутствуют	данные отсутствуют
402	402	403	данные отсутствуют	данные отсутствуют	данные отсутствуют	данные отсутствуют	данные отсутствуют
403	403	404	данные	данные	данные отсутствуют	данные отсутствуют	данные отсутствуют

			отсутствуют	отсутствуют			
404	404	405	данные отсутствуют	данные отсутствуют	данные отсутствуют	данные отсутствуют	данные отсутствуют
405	405	406	данные отсутствуют	данные отсутствуют	данные отсутствуют	данные отсутствуют	данные отсутствуют

Государственный регистратор		ФГИС ЕГРН
полное наименование должности	подпись	инициалы, фамилия

М.П.

Выписка из Единого государственного реестра недвижимости об объекте недвижимости

Описание местоположения земельного участка

Земельный участок			
(вид объекта недвижимости)			
Лист № ___ Раздела **3.1**	Всего листов раздела **3.1**: ___	Всего разделов: ___	Всего листов выписки: ___
23.11.2017№ 99/2017/37838433			
Кадастровый номер:		**49:02:000001:383**	

Описание местоположения границ земельного участка

Номер п/п	Номер точки		Дирекционный угол	Горизонтальное проложение, м	Описание закрепления на местности	Кадастровые номера смежных участков	Сведения об адресах правообладателей смежных земельных участков
	начальная	конечная					
1	2	3	4	5	6	7	8
406	406	407	данные отсутствуют	данные отсутствуют	данные отсутствуют	данные отсутствуют	данные отсутствуют
407	407	408	данные отсутствуют	данные отсутствуют	данные отсутствуют	данные отсутствуют	данные отсутствуют
408	408	409	данные отсутствуют	данные отсутствуют	данные отсутствуют	данные отсутствуют	данные отсутствуют
409	409	410	данные отсутствуют	данные отсутствуют	данные отсутствуют	данные отсутствуют	данные отсутствуют
410	410	411	данные отсутствуют	данные отсутствуют	данные отсутствуют	данные отсутствуют	данные отсутствуют
411	411	412	данные отсутствуют	данные отсутствуют	данные отсутствуют	данные отсутствуют	данные отсутствуют
412	412	413	данные отсутствуют	данные отсутствуют	данные отсутствуют	данные отсутствуют	данные отсутствуют
413	413	414	данные отсутствуют	данные отсутствуют	данные отсутствуют	данные отсутствуют	данные отсутствуют
414	414	415	данные отсутствуют	данные отсутствуют	данные отсутствуют	данные отсутствуют	данные отсутствуют
415	415	416	данные отсутствуют	данные отсутствуют	данные отсутствуют	данные отсутствуют	данные отсутствуют
416	416	417	данные отсутствуют	данные отсутствуют	данные отсутствуют	данные отсутствуют	данные отсутствуют
417	417	418	данные отсутствуют	данные отсутствуют	данные отсутствуют	данные отсутствуют	данные отсутствуют
418	418	419	данные	данные	данные отсутствуют	данные отсутствуют	данные отсутствуют

			отсутствуют	отсутствуют			
419	419	420	данные отсутствуют	данные отсутствуют	данные отсутствуют	данные отсутствуют	данные отсутствуют
420	420	421	данные отсутствуют	данные отсутствуют	данные отсутствуют	данные отсутствуют	данные отсутствуют

Государственный регистратор		ФГИС ЕГРН
полное наименование должности	подпись	инициалы, фамилия

М.П.

Выписка из Единого государственного реестра недвижимости об объекте недвижимости

Описание местоположения земельного участка

Земельный участок			
(вид объекта недвижимости)			
Лист № ___ Раздела **3.1**	Всего листов раздела **3.1**: ___	Всего разделов: ___	Всего листов выписки: ___
23.11.2017№ 99/2017/37838433			
Кадастровый номер:		**49:02:000001:383**	

Описание местоположения границ земельного участка

Номер п/п	Номер точки		Дирекционный угол	Горизонтальное проложение, м	Описание закрепления на местности	Кадастровые номера смежных участков	Сведения об адресах правообладателей смежных земельных участков
	начальная	конечная					
1	2	3	4	5	6	7	8
421	421	422	данные отсутствуют	данные отсутствуют	данные отсутствуют	данные отсутствуют	данные отсутствуют
422	422	423	данные отсутствуют	данные отсутствуют	данные отсутствуют	данные отсутствуют	данные отсутствуют
423	423	424	данные отсутствуют	данные отсутствуют	данные отсутствуют	данные отсутствуют	данные отсутствуют
424	424	425	данные отсутствуют	данные отсутствуют	данные отсутствуют	данные отсутствуют	данные отсутствуют
425	425	426	данные отсутствуют	данные отсутствуют	данные отсутствуют	данные отсутствуют	данные отсутствуют
426	426	427	данные отсутствуют	данные отсутствуют	данные отсутствуют	данные отсутствуют	данные отсутствуют
427	427	428	данные отсутствуют	данные отсутствуют	данные отсутствуют	данные отсутствуют	данные отсутствуют
428	428	429	данные отсутствуют	данные отсутствуют	данные отсутствуют	данные отсутствуют	данные отсутствуют
429	429	430	данные отсутствуют	данные отсутствуют	данные отсутствуют	данные отсутствуют	данные отсутствуют
430	430	431	данные отсутствуют	данные отсутствуют	данные отсутствуют	данные отсутствуют	данные отсутствуют
431	431	432	данные отсутствуют	данные отсутствуют	данные отсутствуют	данные отсутствуют	данные отсутствуют
432	432	433	данные отсутствуют	данные отсутствуют	данные отсутствуют	данные отсутствуют	данные отсутствуют
433	433	434	данные	данные	данные отсутствуют	данные отсутствуют	данные отсутствуют

			отсутствуют	отсутствуют			
434	434	435	данные отсутствуют	данные отсутствуют	данные отсутствуют	данные отсутствуют	данные отсутствуют
435	435	436	данные отсутствуют	данные отсутствуют	данные отсутствуют	данные отсутствуют	данные отсутствуют

Государственный регистратор		ФГИС ЕГРН
полное наименование должности	подпись	инициалы, фамилия

М.П.

Выписка из Единого государственного реестра недвижимости об объекте недвижимости

Описание местоположения земельного участка

Земельный участок			
(вид объекта недвижимости)			
Лист № ___ Раздела **3.1**	Всего листов раздела **3.1**: ___	Всего разделов: ___	Всего листов выписки: ___
23.11.2017№ 99/2017/37838433			
Кадастровый номер:		**49:02:000001:383**	

Описание местоположения границ земельного участка

Номер п/п	Номер точки		Дирекционный угол	Горизонтальное проложение, м	Описание закрепления на местности	Кадастровые номера смежных участков	Сведения об адресах правообладателей смежных земельных участков
	начальная	конечная					
1	2	3	4	5	6	7	8
436	436	437	данные отсутствуют	данные отсутствуют	данные отсутствуют	данные отсутствуют	данные отсутствуют
437	437	438	данные отсутствуют	данные отсутствуют	данные отсутствуют	данные отсутствуют	данные отсутствуют
438	438	439	данные отсутствуют	данные отсутствуют	данные отсутствуют	данные отсутствуют	данные отсутствуют
439	439	440	данные отсутствуют	данные отсутствуют	данные отсутствуют	данные отсутствуют	данные отсутствуют
440	440	441	данные отсутствуют	данные отсутствуют	данные отсутствуют	данные отсутствуют	данные отсутствуют
441	441	442	данные отсутствуют	данные отсутствуют	данные отсутствуют	данные отсутствуют	данные отсутствуют
442	442	443	данные отсутствуют	данные отсутствуют	данные отсутствуют	данные отсутствуют	данные отсутствуют
443	443	444	данные отсутствуют	данные отсутствуют	данные отсутствуют	данные отсутствуют	данные отсутствуют
444	444	445	данные отсутствуют	данные отсутствуют	данные отсутствуют	данные отсутствуют	данные отсутствуют
445	445	1	данные отсутствуют	данные отсутствуют	данные отсутствуют	данные отсутствуют	данные отсутствуют

Государственный регистратор		ФГИС ЕГРН
полное наименование должности	подпись	инициалы, фамилия

М.П.

Выписка из Единого государственного реестра недвижимости об объекте недвижимости

Описание местоположения земельного участка

Земельный участок			
(вид объекта недвижимости)			
Лист № ___ Раздела **3.2**	Всего листов раздела **3.2:** ___	Всего разделов: ___	Всего листов выписки: ___
23.11.2017№ 99/2017/37838433			
Кадастровый номер:		**49:02:000001:383**	

Сведения о характерных точках границы земельного участка

Система координат
Зона №

Номер точки	Координаты		Описание закрепления на местности	Средняя квадратическая погрешность определения координат характерных точек границ земельного участка, м
	X	Y		
1	2	3	4	5
1	740723.09	3372182.1	-	0.5
2	740720.24	3372212.18	-	0.5
3	740729.17	3372253.83	-	0.5
4	740748.43	3372292.73	-	0.5
5	740752.58	3372296.58	-	0.5
6	740756.96	3372300.16	-	0.5
7	740761.55	3372303.46	-	0.5
8	740766.33	3372306.49	-	0.5
9	740771.28	3372309.21	-	0.5
10	740776.39	3372311.63	-	0.5
11	740781.64	3372313.74	-	0.5
12	740787.01	3372315.52	-	0.5
13	740792.48	3372316.96	-	0.5
14	740798.02	3372318.08	-	0.5
15	740803.63	3372318.85	-	0.5

Государственный регистратор		ФГИС ЕГРН
полное наименование должности	подпись	инициалы, фамилия

М.П.

Выписка из Единого государственного реестра недвижимости об объекте недвижимости

Описание местоположения земельного участка

Земельный участок			
(вид объекта недвижимости)			
Лист № ___ Раздела **3.2**	Всего листов раздела **3.2:** ___	Всего разделов: ___	Всего листов выписки: ___
23.11.2017№ 99/2017/37838433			
Кадастровый номер:		**49:02:000001:383**	

Сведения о характерных точках границы земельного участка

Система координат
Зона №

Номер точки	Координаты		Описание закрепления на местности	Средняя квадратическая погрешность определения координат характерных точек границ земельного участка, м
	X	Y		
1	2	3	4	5
16	740809.27	3372319.28	-	0.5
17	740814.92	3372319.37	-	0.5
18	740820.57	3372319.11	-	0.5
19	740826.2	3372318.51	-	0.5
20	740844.61	3372315.61	-	0.5
21	741121.19	3372235.34	-	0.5
22	741260.89	3372199.59	-	0.5
23	741402.7	3372173.43	-	0.5
24	741545.96	3372157	-	0.5
25	741690.01	3372150.37	-	0.5
26	742794.26	3372139.54	-	0.5
27	742929.03	3372134.77	-	0.5
28	743063.25	3372121.71	-	0.5
29	743196.41	3372100.42	-	0.5
30	743324.7	3372078.34	-	0.5

Государственный регистратор		ФГИС ЕГРН
полное наименование должности	подпись	инициалы, фамилия

М.П.

Выписка из Единого государственного реестра недвижимости об объекте недвижимости

Описание местоположения земельного участка

Земельный участок			
(вид объекта недвижимости)			
Лист № ___ Раздела **3.2**	Всего листов раздела **3.2**: ___	Всего разделов: ___	Всего листов выписки: ___
23.11.2017№ 99/2017/37838433			
Кадастровый номер:		**49:02:000001:383**	

Сведения о характерных точках границы земельного участка

Система координат
Зона №

Номер точки	Координаты		Описание закрепления на местности	Средняя квадратическая погрешность определения координат характерных точек границ земельного участка, м
	X	Y		
1	2	3	4	5
31	743385.3	3372071.83	-	0.5
32	743410.75	3372071.47	-	0.5
33	743436.17	3372072.59	-	0.5
34	743461.49	3372075.18	-	0.5
35	743982.06	3372184.52	-	0.5
36	744040.72	3372193.63	-	0.5
37	744078.36	3372196.62	-	0.5
38	744116.11	3372197.17	-	0.5
39	744153.82	3372195.3	-	0.5
40	744191.33	3372191.01	-	0.5
41	744228.49	3372184.32	-	0.5
42	744265.14	3372175.25	-	0.5
43	744301.14	3372163.84	-	0.5
44	744361.62	3372139.36	-	0.5
45	744772.19	3371949.77	-	0.5

Государственный регистратор		ФГИС ЕГРН
полное наименование должности	подпись	инициалы, фамилия

М.П.

Выписка из Единого государственного реестра недвижимости об объекте недвижимости

Описание местоположения земельного участка

Земельный участок			
(вид объекта недвижимости)			
Лист № ___ Раздела **3.2**	Всего листов раздела **3.2:** ___	Всего разделов: ___	Всего листов выписки: ___
23.11.2017№ 99/2017/37838433			
Кадастровый номер:		**49:02:000001:383**	

Сведения о характерных точках границы земельного участка

Система координат
Зона №

Номер точки	Координаты		Описание закрепления на местности	Средняя квадратическая погрешность определения координат характерных точек границ земельного участка, м
	X	Y		
1	2	3	4	5
46	744798.77	3371940.79	-	0.5
47	744825.89	3371933.57	-	0.5
48	744853.42	3371928.15	-	0.5
49	744881.25	3371924.56	-	0.5
50	745436.17	3371915.55	-	0.5
51	745484.91	3371913	-	0.5
52	745522.42	3371908.77	-	0.5
53	745559.6	3371902.19	-	0.5
54	745596.29	3371893.28	-	0.5
55	745659.25	3371872.67	-	0.5
56	745930.26	3371768.8	-	0.5
57	746067.37	3371710.65	-	0.5
58	746200.25	3371643.39	-	0.5
59	746314.23	3371586.25	-	0.5
60	746431.3	3371535.77	-	0.5

Государственный регистратор		ФГИС ЕГРН
полное наименование должности	подпись	инициалы, фамилия

М.П.

Выписка из Единого государственного реестра недвижимости об объекте недвижимости

Описание местоположения земельного участка

Земельный участок			
(вид объекта недвижимости)			
Лист № ___ Раздела **3.2**	Всего листов раздела **3.2:** ___	Всего разделов: ___	Всего листов выписки: ___
23.11.2017№ 99/2017/37838433			
Кадастровый номер:		**49:02:000001:383**	

Сведения о характерных точках границы земельного участка

Система координат
Зона №

Номер точки	Координаты		Описание закрепления на местности	Средняя квадратическая погрешность определения координат характерных точек границ земельного участка, м
	X	Y		
1	2	3	4	5
61	746551.09	3371492.1	-	0.5
62	746673.19	3371455.4	-	0.5
63	746774.9	3371433.37	-	0.5
64	746783.74	3371433.45	-	0.5
65	746792.55	3371434.08	-	0.5
66	746801.31	3371435.26	-	0.5
67	746809.98	3371436.99	-	0.5
68	746818.52	3371439.27	-	0.5
69	746826.89	3371442.08	-	0.5
70	746835.08	3371445.42	-	0.5
71	746843.04	3371449.26	-	0.5
72	746850.73	3371453.6	-	0.5
73	746858.14	3371458.42	-	0.5
74	746865.23	3371463.69	-	0.5
75	746871.98	3371469.4	-	0.5

Государственный регистратор		ФГИС ЕГРН
полное наименование должности	подпись	инициалы, фамилия

М.П.

Выписка из Единого государственного реестра недвижимости об объекте недвижимости

Описание местоположения земельного участка

Земельный участок			
(вид объекта недвижимости)			
Лист № ___ Раздела **3.2**	Всего листов раздела **3.2:** ___	Всего разделов: ___	Всего листов выписки: ___
23.11.2017№ 99/2017/37838433			
Кадастровый номер:		**49:02:000001:383**	

Сведения о характерных точках границы земельного участка

Система координат
Зона №

Номер точки	Координаты		Описание закрепления на местности	Средняя квадратическая погрешность определения координат характерных точек границ земельного участка, м
	X	Y		
1	2	3	4	5
76	746878.35	3371475.52	-	0.5
77	746884.32	3371482.04	-	0.5
78	746889.87	3371488.92	-	0.5
79	746894.97	3371496.13	-	0.5
80	746899.61	3371503.66	-	0.5
81	746903.77	3371511.46	-	0.5
82	746907.42	3371519.5	-	0.5
83	746910.56	3371527.76	-	0.5
84	746913.17	3371536.2	-	0.5
85	746915.24	3371544.8	-	0.5
86	746916.77	3371553.5	-	0.5
87	746917.75	3371562.28	-	0.5
88	746918.17	3371571.11	-	0.5
89	746918.03	3371579.95	-	0.5
90	746917.33	3371588.76	-	0.5

Государственный регистратор		ФГИС ЕГРН
полное наименование должности	подпись	инициалы, фамилия

М.П.

Выписка из Единого государственного реестра недвижимости об объекте недвижимости

Описание местоположения земельного участка

Земельный участок			
(вид объекта недвижимости)			
Лист № ___ Раздела **3.2**	Всего листов раздела **3.2:** ___	Всего разделов: ___	Всего листов выписки: ___
23.11.2017№ 99/2017/37838433			
Кадастровый номер:		**49:02:000001:383**	

Сведения о характерных точках границы земельного участка

Система координат
Зона №

Номер точки	Координаты		Описание закрепления на местности	Средняя квадратическая погрешность определения координат характерных точек границ земельного участка, м
	X	Y		
1	2	3	4	5
91	746916.08	3371597.5	-	0.5
92	746902.98	3371639.97	-	0.5
93	746780.21	3371929.48	-	0.5
94	746778.54	3371936.6	-	0.5
95	746777.32	3371943.8	-	0.5
96	746776.56	3371951.07	-	0.5
97	746776.26	3371958.37	-	0.5
98	746776.43	3371965.68	-	0.5
99	746777.05	3371972.96	-	0.5
100	746778.14	3371980.19	-	0.5
101	746779.67	3371987.34	-	0.5
102	746781.66	3371994.37	-	0.5
103	746784.09	3372001.26	-	0.5
104	746786.95	3372007.99	-	0.5
105	746790.23	3372014.52	-	0.5

Государственный регистратор		ФГИС ЕГРН
полное наименование должности	подпись	инициалы, фамилия

М.П.

Выписка из Единого государственного реестра недвижимости об объекте недвижимости

Описание местоположения земельного участка

Земельный участок			
(вид объекта недвижимости)			
Лист № ___ Раздела **3.2**	Всего листов раздела **3.2:** ___	Всего разделов: ___	Всего листов выписки: ___
23.11.2017№ 99/2017/37838433			
Кадастровый номер:		**49:02:000001:383**	

Сведения о характерных точках границы земельного участка

Система координат
Зона №

Номер точки	Координаты		Описание закрепления на местности	Средняя квадратическая погрешность определения координат характерных точек границ земельного участка, м
	X	Y		
1	2	3	4	5
106	746793.91	3372020.83	-	0.5
107	746797.99	3372026.9	-	0.5
108	746802.44	3372032.7	-	0.5
109	746807.25	3372038.2	-	0.5
110	746812.39	3372043.39	-	0.5
111	746817.86	3372048.24	-	0.5
112	746822.87	3372053.26	-	0.5
113	746828.43	3372057.73	-	0.5
114	746834.23	3372063.35	-	0.5
115	746839.98	3372068.96	-	0.5
116	746846.57	3372072.63	-	0.5
117	746852.84	3372077.13	-	0.5
118	746859.38	3372081.22	-	0.5
119	746866.18	3372084.88	-	0.5
120	746873.19	3372088.11	-	0.5

Государственный регистратор		ФГИС ЕГРН
полное наименование должности	подпись	инициалы, фамилия

М.П.

Выписка из Единого государственного реестра недвижимости об объекте недвижимости

Описание местоположения земельного участка

Земельный участок			
(вид объекта недвижимости)			
Лист № ___ Раздела **3.2**	Всего листов раздела **3.2**: ___	Всего разделов: ___	Всего листов выписки: ___
23.11.2017№ 99/2017/37838433			
Кадастровый номер:		**49:02:000001:383**	

Сведения о характерных точках границы земельного участка

Система координат
Зона №

Номер точки	Координаты		Описание закрепления на местности	Средняя квадратическая погрешность определения координат характерных точек границ земельного участка, м
	X	Y		
1	2	3	4	5
121	746880.39	3372090.88	-	0.5
122	746887.76	3372093.19	-	0.5
123	746895.26	3372095.02	-	0.5
124	746902.85	3372096.37	-	0.5
125	746910.52	3372097.23	-	0.5
126	746918.23	3372097.61	-	0.5
127	746925.95	3372097.49	-	0.5
128	746933.64	3372096.87	-	0.5
129	746941.28	3372095.77	-	0.5
130	746948.84	3372094.19	-	0.5
131	746956.27	3372092.12	-	0.5
132	746963.56	3372089.59	-	0.5
133	746970.68	3372086.59	-	0.5
134	746977.59	3372083.15	-	0.5
135	746984.26	3372079.28	-	0.5

Государственный регистратор		ФГИС ЕГРН
полное наименование должности	подпись	инициалы, фамилия

М.П.

Выписка из Единого государственного реестра недвижимости об объекте недвижимости

Описание местоположения земельного участка

Земельный участок			
(вид объекта недвижимости)			
Лист № ___ Раздела **3.2**	Всего листов раздела **3.2:** ___	Всего разделов: ___	Всего листов выписки: ___
23.11.2017№ 99/2017/37838433			
Кадастровый номер:		**49:02:000001:383**	

Сведения о характерных точках границы земельного участка

Система координат
Зона №

Номер точки	Координаты		Описание закрепления на местности	Средняя квадратическая погрешность определения координат характерных точек границ земельного участка, м
	X	Y		
1	2	3	4	5
136	747029.37	3372044.54	-	0.5
137	747211.76	3371884.52	-	0.5
138	747245.11	3371861.77	-	0.5
139	747252.9	3371858	-	0.5
140	747260.91	3371854.72	-	0.5
141	747269.11	3371851.94	-	0.5
142	747277.46	3371849.68	-	0.5
143	747285.94	3371847.93	-	0.5
144	747294.51	3371846.71	-	0.5
145	747303.14	3371846.02	-	0.5
146	747311.79	3371845.87	-	0.5
147	747320.44	3371846.25	-	0.5
148	747329.05	3371847.17	-	0.5
149	747337.58	3371848.62	-	0.5
150	747346.01	3371850.58	-	0.5

Государственный регистратор		ФГИС ЕГРН
полное наименование должности	подпись	инициалы, фамилия

М.П.

Выписка из Единого государственного реестра недвижимости об объекте недвижимости

Описание местоположения земельного участка

Земельный участок			
(вид объекта недвижимости)			
Лист № ___ Раздела **3.2**	Всего листов раздела **3.2:** ___	Всего разделов: ___	Всего листов выписки: ___
23.11.2017№ 99/2017/37838433			
Кадастровый номер:		**49:02:000001:383**	

Сведения о характерных точках границы земельного участка

Система координат
Зона №

Номер точки	Координаты		Описание закрепления на местности	Средняя квадратическая погрешность определения координат характерных точек границ земельного участка, м
	X	Y		
1	2	3	4	5
151	747354.3	3371853.07	-	0.5
152	747362.42	3371856.07	-	0.5
153	747371.89	3371860.27	-	0.5
154	747485.8	3371946.01	-	0.5
155	747513.47	3371964.39	-	0.5
156	747530.21	3371973.36	-	0.5
157	747547.49	3371981.25	-	0.5
158	747565.24	3371988.03	-	0.5
159	747583.38	3371993.66	-	0.5
160	747601.84	3371998.13	-	0.5
161	747620.55	3372001.41	-	0.5
162	747639.43	3372003.49	-	0.5
163	747658.41	3372004.37	-	0.5
164	747677.4	3372004.03	-	0.5
165	747696.34	3372002.49	-	0.5

Государственный регистратор		ФГИС ЕГРН
полное наименование должности	подпись	инициалы, фамилия

М.П.

Выписка из Единого государственного реестра недвижимости об объекте недвижимости

Описание местоположения земельного участка

Земельный участок			
(вид объекта недвижимости)			
Лист № ___ Раздела **3.2**	Всего листов раздела **3.2:** ___	Всего разделов: ___	Всего листов выписки: ___
23.11.2017№ 99/2017/37838433			
Кадастровый номер:		**49:02:000001:383**	

Сведения о характерных точках границы земельного участка

Система координат
Зона №

Номер точки	Координаты		Описание закрепления на местности	Средняя квадратическая погрешность определения координат характерных точек границ земельного участка, м
	X	Y		
1	2	3	4	5
166	747715.13	3371999.75	-	0.5
167	747733.72	3371995.81	-	0.5
168	747752.01	3371990.7	-	0.5
169	747769.94	3371984.44	-	0.5
170	747787.44	3371977.05	-	0.5
171	747823.92	3371955.07	-	0.5
172	747868.96	3371920.98	-	0.5
173	747996.72	3371826.11	-	0.5
174	748011.84	3371815.76	-	0.5
175	748028.32	3371806.55	-	0.5
176	748045.35	3371798.39	-	0.5
177	748062.86	3371791.3	-	0.5
178	748080.77	3371785.33	-	0.5
179	748099.02	3371780.48	-	0.5
180	748117.54	3371776.78	-	0.5

Государственный регистратор		ФГИС ЕГРН
полное наименование должности	подпись	инициалы, фамилия

М.П.

Выписка из Единого государственного реестра недвижимости об объекте недвижимости

Описание местоположения земельного участка

Земельный участок			
(вид объекта недвижимости)			
Лист № ___ Раздела **3.2**	Всего листов раздела **3.2:** ___	Всего разделов: ___	Всего листов выписки: ___
23.11.2017№ 99/2017/37838433			
Кадастровый номер:		**49:02:000001:383**	

Сведения о характерных точках границы земельного участка

Система координат
Зона №

Номер точки	Координаты		Описание закрепления на местности	Средняя квадратическая погрешность определения координат характерных точек границ земельного участка, м
	X	Y		
1	2	3	4	5
181	748136.25	3371774.25	-	0.5
182	748155.08	3371772.89	-	0.5
183	748173.97	3371772.7	-	0.5
184	748192.82	3371773.7	-	0.5
185	748211.58	3371775.87	-	0.5
186	748230.17	3371779.21	-	0.5
187	748248.51	3371783.7	-	0.5
188	748266.53	3371789.32	-	0.5
189	748284.17	3371796.07	-	0.5
190	748301.36	3371803.9	-	0.5
191	748318.02	3371812.78	-	0.5
192	748334.09	3371822.69	-	0.5
193	748349.51	3371833.59	-	0.5
194	748364.23	3371845.42	-	0.5
195	748378.18	3371858.15	-	0.5

Государственный регистратор		ФГИС ЕГРН
полное наименование должности	подпись	инициалы, фамилия

М.П.

Выписка из Единого государственного реестра недвижимости об объекте недвижимости

Описание местоположения земельного участка

Земельный участок			
(вид объекта недвижимости)			
Лист № ___ Раздела **3.2**	Всего листов раздела **3.2**: ___	Всего разделов: ___	Всего листов выписки: ___
23.11.2017№ 99/2017/37838433			
Кадастровый номер:		**49:02:000001:383**	

Сведения о характерных точках границы земельного участка

Система координат
Зона №

Номер точки	Координаты		Описание закрепления на местности	Средняя квадратическая погрешность определения координат характерных точек границ земельного участка, м
	X	Y		
1	2	3	4	5
196	748439.6	3371928.79	-	0.5
197	748558.61	3372092.39	-	0.5
198	748599.15	3372151.45	-	0.5
199	748617.63	3372182	-	0.5
200	748634.07	3372213.69	-	0.5
201	748648.39	3372246.39	-	0.5
202	748660.54	3372279.96	-	0.5
203	748670.46	3372314.25	-	0.5
204	748692.61	3372430.43	-	0.5
205	748829.84	3373277.29	-	0.5
206	748842.72	3373341.56	-	0.5
207	748855.4	3373388.7	-	0.5
208	748870.99	3373434.95	-	0.5
209	748889.42	3373480.16	-	0.5
210	748910.63	3373524.12	-	0.5

Государственный регистратор		ФГИС ЕГРН
полное наименование должности	подпись	инициалы, фамилия

М.П.

Выписка из Единого государственного реестра недвижимости об объекте недвижимости

Описание местоположения земельного участка

Земельный участок			
(вид объекта недвижимости)			
Лист № ___ Раздела **3.2**	Всего листов раздела **3.2:** ___	Всего разделов: ___	Всего листов выписки: ___
23.11.2017№ 99/2017/37838433			
Кадастровый номер:		**49:02:000001:383**	

Сведения о характерных точках границы земельного участка

Система координат
Зона №

Номер точки	Координаты		Описание закрепления на местности	Средняя квадратическая погрешность определения координат характерных точек границ земельного участка, м
	X	Y		
1	2	3	4	5
211	748934.52	3373566.69	-	0.5
212	748961.02	3373607.68	-	0.5
213	748990.02	3373646.96	-	0.5
214	749021.39	3373684.35	-	0.5
215	749055.04	3373719.72	-	0.5
216	749090.81	3373752.93	-	0.5
217	749128.58	3373783.85	-	0.5
218	749226.35	3373851.13	-	0.5
219	750415.46	3374630.42	-	0.5
220	750536.79	3374704.68	-	0.5
221	750662.08	3374772.05	-	0.5
222	750790.93	3374832.31	-	0.5
223	750922.95	3374885.29	-	0.5
224	752700.84	3375536.13	-	0.5
225	752690.79	3375563.59	-	0.5

Государственный регистратор		ФГИС ЕГРН
полное наименование должности	подпись	инициалы, фамилия

М.П.

Выписка из Единого государственного реестра недвижимости об объекте недвижимости

Описание местоположения земельного участка

Земельный участок			
(вид объекта недвижимости)			
Лист № ___ Раздела **3.2**	Всего листов раздела **3.2:** ___	Всего разделов: ___	Всего листов выписки: ___
23.11.2017№ 99/2017/37838433			
Кадастровый номер:		**49:02:000001:383**	

Сведения о характерных точках границы земельного участка

Система координат
Зона №

Номер точки	Координаты		Описание закрепления на местности	Средняя квадратическая погрешность определения координат характерных точек границ земельного участка, м
	X	Y		
1	2	3	4	5
226	750913.07	3374910.86	-	0.5
227	750778.86	3374859.27	-	0.5
228	750648.26	3374799.12	-	0.5
229	750521.81	3374730.67	-	0.5
230	750400.05	3374654.21	-	0.5
231	749209.9	3373876.52	-	0.5
232	749128.9	3373821.53	-	0.5
233	749087.11	3373789.14	-	0.5
234	749047.51	3373754.11	-	0.5
235	749010.26	3373716.6	-	0.5
236	748975.5	3373676.76	-	0.5
237	748943.39	3373634.76	-	0.5
238	748914.07	3373590.77	-	0.5
239	748887.64	3373544.98	-	0.5
240	748864.24	3373497.57	-	0.5

Государственный регистратор		ФГИС ЕГРН
полное наименование должности	подпись	инициалы, фамилия

М.П.

Выписка из Единого государственного реестра недвижимости об объекте недвижимости

Описание местоположения земельного участка

Земельный участок			
(вид объекта недвижимости)			
Лист № ___ Раздела **3.2**	Всего листов раздела **3.2:** ___	Всего разделов: ___	Всего листов выписки: ___
23.11.2017№ 99/2017/37838433			
Кадастровый номер:		**49:02:000001:383**	

Сведения о характерных точках границы земельного участка

Система координат
Зона №

Номер точки	Координаты		Описание закрепления на местности	Средняя квадратическая погрешность определения координат характерных точек границ земельного участка, м
	X	Y		
1	2	3	4	5
241	748843.94	3373448.75	-	0.5
242	748826.84	3373398.73	-	0.5
243	748813.01	3373347.7	-	0.5
244	748803.32	3373281.42	-	0.5
245	748658.54	3372383.79	-	0.5
246	748645.75	3372321.75	-	0.5
247	748635.9	3372286.6	-	0.5
248	748623.92	3372253.58	-	0.5
249	748610.07	3372222.69	-	0.5
250	748594.58	3372193.77	-	0.5
251	748577.9	3372164.94	-	0.5
252	748539.76	3372108.43	-	0.5
253	748421.17	3371950.98	-	0.5
254	748364.93	3371883.72	-	0.5
255	748351.4	3371871.33	-	0.5

Государственный регистратор		ФГИС ЕГРН
полное наименование должности	подпись	инициалы, фамилия

М.П.

Выписка из Единого государственного реестра недвижимости об объекте недвижимости

Описание местоположения земельного участка

Земельный участок			
(вид объекта недвижимости)			
Лист № ___ Раздела **3.2**	Всего листов раздела **3.2:** ___	Всего разделов: ___	Всего листов выписки: ___
23.11.2017№ 99/2017/37838433			
Кадастровый номер:		**49:02:000001:383**	

Сведения о характерных точках границы земельного участка

Система координат
Зона №

Номер точки	Координаты		Описание закрепления на местности	Средняя квадратическая погрешность определения координат характерных точек границ земельного участка, м
	X	Y		
1	2	3	4	5
256	748337.11	3371859.83	-	0.5
257	748322.11	3371849.28	-	0.5
258	748306.46	3371839.72	-	0.5
259	748290.22	3371831.19	-	0.5
260	748273.48	3371823.71	-	0.5
261	748256.28	3371817.33	-	0.5
262	748238.71	3371812.07	-	0.5
263	748220.84	3371807.95	-	0.5
264	748202.74	3371804.98	-	0.5
265	748184.49	3371803.19	-	0.5
266	748166.16	3371802.58	-	0.5
267	748147.83	3371803.14	-	0.5
268	748129.57	3371804.88	-	0.5
269	748111.46	3371807.8	-	0.5
270	748093.58	3371811.87	-	0.5

Государственный регистратор		ФГИС ЕГРН
полное наименование должности	подпись	инициалы, фамилия

М.П.

Выписка из Единого государственного реестра недвижимости об объекте недвижимости

Описание местоположения земельного участка

Земельный участок			
(вид объекта недвижимости)			
Лист № ___ Раздела **3.2**	Всего листов раздела **3.2:** ___	Всего разделов: ___	Всего листов выписки: ___
23.11.2017№ 99/2017/37838433			
Кадастровый номер:		**49:02:000001:383**	

Сведения о характерных точках границы земельного участка

Система координат
Зона №

Номер точки	Координаты		Описание закрепления на местности	Средняя квадратическая погрешность определения координат характерных точек границ земельного участка, м
	X	Y		
1	2	3	4	5
271	748075.99	3371817.08	-	0.5
272	748058.78	3371823.42	-	0.5
273	748042.01	3371830.85	-	0.5
274	748025.76	3371839.34	-	0.5
275	747997.69	3371857.09	-	0.5
276	747839.12	3371977.92	-	0.5
277	747815.4	3371993.68	-	0.5
278	747796.87	3372002.78	-	0.5
279	747779.44	3372010.77	-	0.5
280	747761.54	3372017.65	-	0.5
281	747743.24	3372023.37	-	0.5
282	747724.61	3372027.92	-	0.5
283	747705.73	3372031.27	-	0.5
284	747686.68	3372033.42	-	0.5
285	747667.53	3372034.35	-	0.5

Государственный регистратор		ФГИС ЕГРН
полное наименование должности	подпись	инициалы, фамилия

М.П.

Выписка из Единого государственного реестра недвижимости об объекте недвижимости

Описание местоположения земельного участка

Земельный участок			
(вид объекта недвижимости)			
Лист № ___ Раздела **3.2**	Всего листов раздела **3.2:** ___	Всего разделов: ___	Всего листов выписки: ___
23.11.2017№ 99/2017/37838433			
Кадастровый номер:		**49:02:000001:383**	

Сведения о характерных точках границы земельного участка

Система координат
Зона №

Номер точки	Координаты		Описание закрепления на местности	Средняя квадратическая погрешность определения координат характерных точек границ земельного участка, м
	X	Y		
1	2	3	4	5
286	747648.35	3372034.07	-	0.5
287	747629.24	3372032.56	-	0.5
288	747610.26	3372029.85	-	0.5
289	747591.49	3372025.94	-	0.5
290	747573	3372020.84	-	0.5
291	747554.88	3372014.58	-	0.5
292	747537.19	3372007.18	-	0.5
293	747520.01	3371998.66	-	0.5
294	747503.4	3371989.08	-	0.5
295	747357.24	3371887.3	-	0.5
296	747351.13	3371883.86	-	0.5
297	747344.76	3371881.52	-	0.5
298	747338.25	3371879.56	-	0.5
299	747331.63	3371878.02	-	0.5
300	747324.94	3371876.88	-	0.5

Государственный регистратор		ФГИС ЕГРН
полное наименование должности	подпись	инициалы, фамилия

М.П.

Выписка из Единого государственного реестра недвижимости об объекте недвижимости

Описание местоположения земельного участка

Земельный участок			
(вид объекта недвижимости)			
Лист № ___ Раздела **3.2**	Всего листов раздела **3.2:** ___	Всего разделов: ___	Всего листов выписки: ___
23.11.2017№ 99/2017/37838433			
Кадастровый номер:		**49:02:000001:383**	

Сведения о характерных точках границы земельного участка

Система координат
Зона №

Номер точки	Координаты		Описание закрепления на местности	Средняя квадратическая погрешность определения координат характерных точек границ земельного участка, м
	X	Y		
1	2	3	4	5
301	747318.18	3371876.17	-	0.5
302	747311.39	3371875.87	-	0.5
303	747304.6	3371875.99	-	0.5
304	747297.83	3371876.53	-	0.5
305	747291.1	3371877.48	-	0.5
306	747284.45	3371878.85	-	0.5
307	747277.89	3371880.63	-	0.5
308	747271.45	3371882.81	-	0.5
309	747265.16	3371885.38	-	0.5
310	747259.05	3371888.34	-	0.5
311	747241.01	3371899.74	-	0.5
312	747027.38	3372083.01	-	0.5
313	746999.24	3372105.27	-	0.5
314	746989.85	3372110.27	-	0.5
315	746980.16	3372114.65	-	0.5

Государственный регистратор		ФГИС ЕГРН
полное наименование должности	подпись	инициалы, фамилия

М.П.

Выписка из Единого государственного реестра недвижимости об объекте недвижимости

Описание местоположения земельного участка

Земельный участок			
(вид объекта недвижимости)			
Лист № ___ Раздела **3.2**	Всего листов раздела **3.2**: ___	Всего разделов: ___	Всего листов выписки: ___
23.11.2017№ 99/2017/37838433			
Кадастровый номер:		**49:02:000001:383**	

Сведения о характерных точках границы земельного участка

Система координат
Зона №

Номер точки	Координаты		Описание закрепления на местности	Средняя квадратическая погрешность определения координат характерных точек границ земельного участка, м
	X	Y		
1	2	3	4	5
316	746970.21	3372118.4	-	0.5
317	746960.03	3372121.5	-	0.5
318	746949.68	3372123.94	-	0.5
319	746939.19	3372125.7	-	0.5
320	746928.61	3372126.79	-	0.5
321	746917.99	3372127.19	-	0.5
322	746907.35	3372126.91	-	0.5
323	746896.76	3372125.94	-	0.5
324	746886.25	3372124.29	-	0.5
325	746875.88	3372121.97	-	0.5
326	746865.67	3372118.99	-	0.5
327	746855.67	3372115.35	-	0.5
328	746845.93	3372111.08	-	0.5
329	746836.49	3372106.18	-	0.5
330	746827.38	3372100.7	-	0.5

Государственный регистратор		ФГИС ЕГРН
полное наименование должности	подпись	инициалы, фамилия

М.П.

Выписка из Единого государственного реестра недвижимости об объекте недвижимости

Описание местоположения земельного участка

Земельный участок			
(вид объекта недвижимости)			
Лист № ___ Раздела **3.2**	Всего листов раздела **3.2:** ___	Всего разделов: ___	Всего листов выписки: ___
23.11.2017№ 99/2017/37838433			
Кадастровый номер:		**49:02:000001:383**	

Сведения о характерных точках границы земельного участка

Система координат
Зона №

Номер точки	Координаты		Описание закрепления на местности	Средняя квадратическая погрешность определения координат характерных точек границ земельного участка, м
	X	Y		
1	2	3	4	5
331	746818.64	3372094.63	-	0.5
332	746810.31	3372088.01	-	0.5
333	746802.36	3372081.34	-	0.5
334	746794.84	3372074.19	-	0.5
335	746787.78	3372066.57	-	0.5
336	746781.22	3372058.53	-	0.5
337	746775.17	3372050.09	-	0.5
338	746769.67	3372041.29	-	0.5
339	746764.72	3372032.16	-	0.5
340	746760.36	3372022.74	-	0.5
341	746756.6	3372013.06	-	0.5
342	746753.45	3372003.17	-	0.5
343	746750.93	3371993.1	-	0.5
344	746749.05	3371982.89	-	0.5
345	746747.81	3371972.58	-	0.5

Государственный регистратор		ФГИС ЕГРН
полное наименование должности	подпись	инициалы, фамилия

М.П.

Выписка из Единого государственного реестра недвижимости об объекте недвижимости

Описание местоположения земельного участка

Земельный участок			
(вид объекта недвижимости)			
Лист № ___ Раздела **3.2**	Всего листов раздела **3.2:** ___	Всего разделов: ___	Всего листов выписки: ___
23.11.2017№ 99/2017/37838433			
Кадастровый номер:		**49:02:000001:383**	

Сведения о характерных точках границы земельного участка

Система координат
Зона №

Номер точки	Координаты		Описание закрепления на местности	Средняя квадратическая погрешность определения координат характерных точек границ земельного участка, м
	X	Y		
1	2	3	4	5
346	746747.22	3371962.22	-	0.5
347	746747.29	3371951.84	-	0.5
348	746748	3371941.48	-	0.5
349	746749.36	3371931.19	-	0.5
350	746751.37	3371921	-	0.5
351	746873.4	3371632.96	-	0.5
352	746886.54	3371592.27	-	0.5
353	746887.15	3371584.96	-	0.5
354	746887.28	3371577.62	-	0.5
355	746886.96	3371570.28	-	0.5
356	746886.17	3371562.98	-	0.5
357	746884.92	3371555.74	-	0.5
358	746883.21	3371548.6	-	0.5
359	746881.05	3371541.58	-	0.5
360	746878.45	3371534.72	-	0.5

Государственный регистратор		ФГИС ЕГРН
полное наименование должности	подпись	инициалы, фамилия

М.П.

Выписка из Единого государственного реестра недвижимости об объекте недвижимости

Описание местоположения земельного участка

Земельный участок			
(вид объекта недвижимости)			
Лист № ___ Раздела **3.2**	Всего листов раздела **3.2:** ___	Всего разделов: ___	Всего листов выписки: ___
23.11.2017№ 99/2017/37838433			
Кадастровый номер:		**49:02:000001:383**	

Сведения о характерных точках границы земельного участка

Система координат
Зона №

Номер точки	Координаты		Описание закрепления на местности	Средняя квадратическая погрешность определения координат характерных точек границ земельного участка, м
	X	Y		
1	2	3	4	5
361	746875.43	3371528.03	-	0.5
362	746871.98	3371521.54	-	0.5
363	746868.13	3371515.29	-	0.5
364	746863.89	3371509.29	-	0.5
365	746859.28	3371503.58	-	0.5
366	746854.32	3371498.16	-	0.5
367	746849.03	3371493.08	-	0.5
368	746843.42	3371488.34	-	0.5
369	746837.52	3371483.96	-	0.5
370	746831.36	3371479.97	-	0.5
371	746824.96	3371476.37	-	0.5
372	746818.34	3371473.19	-	0.5
373	746811.53	3371470.43	-	0.5
374	746804.57	3371468.11	-	0.5
375	746797.47	3371466.24	-	0.5

Государственный регистратор		ФГИС ЕГРН
полное наименование должности	подпись	инициалы, фамилия

М.П.

Выписка из Единого государственного реестра недвижимости об объекте недвижимости

Описание местоположения земельного участка

Земельный участок			
(вид объекта недвижимости)			
Лист № ___ Раздела **3.2**	Всего листов раздела **3.2:** ___	Всего разделов: ___	Всего листов выписки: ___
23.11.2017№ 99/2017/37838433			
Кадастровый номер:		**49:02:000001:383**	

Сведения о характерных точках границы земельного участка

Система координат
Зона №

Номер точки	Координаты		Описание закрепления на местности	Средняя квадратическая погрешность определения координат характерных точек границ земельного участка, м
	X	Y		
1	2	3	4	5
376	746790.26	3371464.82	-	0.5
377	746782.98	3371463.86	-	0.5
378	746775.66	3371463.36	-	0.5
379	746680.99	3371484.36	-	0.5
380	746555.45	3371522.28	-	0.5
381	746432.4	3371567.64	-	0.5
382	746312.28	3371620.28	-	0.5
383	746195.52	3371680	-	0.5
384	745941.02	3371796.8	-	0.5
385	745702.25	3371888.58	-	0.5
386	745623.79	3371916.43	-	0.5
387	745601.55	3371923.3	-	0.5
388	745578.96	3371928.88	-	0.5
389	745556.09	3371933.18	-	0.5
390	745524.72	3371939.4	-	0.5

Государственный регистратор		ФГИС ЕГРН
полное наименование должности	подпись	инициалы, фамилия

М.П.

Выписка из Единого государственного реестра недвижимости об объекте недвижимости

Описание местоположения земельного участка

Земельный участок			
(вид объекта недвижимости)			
Лист № ___ Раздела **3.2**	Всего листов раздела **3.2:** ___	Всего разделов: ___	Всего листов выписки: ___
23.11.2017№ 99/2017/37838433			
Кадастровый номер:		**49:02:000001:383**	

Сведения о характерных точках границы земельного участка

Система координат
Зона №

Номер точки	Координаты		Описание закрепления на местности	Средняя квадратическая погрешность определения координат характерных точек границ земельного участка, м
	X	Y		
1	2	3	4	5
391	745484.56	3371943.48	-	0.5
392	745445.54	3371943.76	-	0.5
393	744887.09	3371951.11	-	0.5
394	744835.34	3371962.16	-	0.5
395	744784.43	3371976.6	-	0.5
396	744373.82	3372166.77	-	0.5
397	744330.16	3372185.07	-	0.5
398	744295.04	3372197.56	-	0.5
399	744259.24	3372207.9	-	0.5
400	744222.87	3372216.07	-	0.5
401	744186.08	3372222.02	-	0.5
402	744149	3372225.75	-	0.5
403	744111.76	3372227.23	-	0.5
404	744074.49	3372226.46	-	0.5
405	744037.34	3372223.44	-	0.5

Государственный регистратор		ФГИС ЕГРН
полное наименование должности	подпись	инициалы, фамилия

М.П.

Выписка из Единого государственного реестра недвижимости об объекте недвижимости

Описание местоположения земельного участка

Земельный участок			
(вид объекта недвижимости)			
Лист № ___ Раздела **3.2**	Всего листов раздела **3.2:** ___	Всего разделов: ___	Всего листов выписки: ___
23.11.2017№ 99/2017/37838433			
Кадастровый номер:		**49:02:000001:383**	

Сведения о характерных точках границы земельного участка

Система координат
Зона №

Номер точки	Координаты		Описание закрепления на местности	Средняя квадратическая погрешность определения координат характерных точек границ земельного участка, м
	X	Y		
1	2	3	4	5
406	743976.47	3372214	-	0.5
407	743524.54	3372117.2	-	0.5
408	743442.33	3372103.17	-	0.5
409	743414.56	3372101.55	-	0.5
410	743386.74	3372101.8	-	0.5
411	743329.25	3372107.99	-	0.5
412	743201.56	3372129.97	-	0.5
413	743068.27	3372149.55	-	0.5
414	742932.76	3372166	-	0.5
415	742770.79	3372170.88	-	0.5
416	741690.14	3372176.17	-	0.5
417	741548.75	3372184.19	-	0.5
418	741408.09	3372200.64	-	0.5
419	741268.66	3372225.45	-	0.5
420	741130.95	3372258.54	-	0.5

Государственный регистратор		ФГИС ЕГРН
полное наименование должности	подпись	инициалы, фамилия

М.П.

Выписка из Единого государственного реестра недвижимости об объекте недвижимости

Описание местоположения земельного участка

Земельный участок			
(вид объекта недвижимости)			
Лист № ___ Раздела **3.2**	Всего листов раздела **3.2:** ___	Всего разделов: ___	Всего листов выписки: ___
23.11.2017№ 99/2017/37838433			
Кадастровый номер:		**49:02:000001:383**	

Сведения о характерных точках границы земельного участка

Система координат
Зона №

Номер точки	Координаты		Описание закрепления на местности	Средняя квадратическая погрешность определения координат характерных точек границ земельного участка, м
	X	Y		
1	2	3	4	5
421	740867.82	3372335.99	-	0.5
422	740817.68	3372347.64	-	0.5
423	740810.81	3372347.98	-	0.5
424	740803.94	3372347.89	-	0.5
425	740797.09	3372347.38	-	0.5
426	740790.28	3372346.44	-	0.5
427	740783.54	3372345.07	-	0.5
428	740776.9	3372343.3	-	0.5
429	740770.38	3372341.1	-	0.5
430	740764.01	3372338.52	-	0.5
431	740757.82	3372335.53	-	0.5
432	740751.82	3372332.17	-	0.5
433	740746.05	3372328.44	-	0.5
434	740740.52	3372324.36	-	0.5
435	740735.25	3372319.95	-	0.5

Государственный регистратор		ФГИС ЕГРН
полное наименование должности	подпись	инициалы, фамилия

М.П.

Выписка из Единого государственного реестра недвижимости об объекте недвижимости

Описание местоположения земельного участка

Земельный участок			
(вид объекта недвижимости)			
Лист № ___ Раздела **3.2**	Всего листов раздела **3.2:** ___	Всего разделов: ___	Всего листов выписки: ___
23.11.2017№ 99/2017/37838433			
Кадастровый номер:		**49:02:000001:383**	

Сведения о характерных точках границы земельного участка

Система координат
Зона №

Номер точки	Координаты		Описание закрепления на местности	Средняя квадратическая погрешность определения координат характерных точек границ земельного участка, м
	X	Y		
1	2	3	4	5
436	740730.27	3372315.21	-	0.5
437	740725.59	3372310.17	-	0.5
438	740721.23	3372304.86	-	0.5
439	740717.22	3372299.28	-	0.5
440	740713.56	3372293.46	-	0.5
441	740710.26	3372287.42	-	0.5
442	740707.35	3372281.2	-	0.5
443	740704.84	3372274.8	-	0.5
444	740702.72	3372268.26	-	0.5
445	740684.99	3372184.91	-	0.5

Государственный регистратор		ФГИС ЕГРН
полное наименование должности	подпись	инициалы, фамилия

М.П.

Магаданская область
ОМСУКЧАНСКИЙ
ГОРОДСКОЙ ОКРУГ

Примечание:

1. Зоны действия публичных сервитутов отсутствуют.
2. В районе планируемого размещения автомобильной дороги территории объектов культурного наследия, включенные в реестр, а также выявленные объекты культурного, археологического наследия, не зарегистрированы.
3. Разрывы красных линий на пересечении с водными объектами установлены по границе береговых полос на расстоянии 20 метров от границы водного объекта (береговой полосы) для водных объектов протяженностью от истока до устья более чем 10 км. ("Водный кодекс Российской Федерации" от 03.06.2006 № 74-ФЗ).

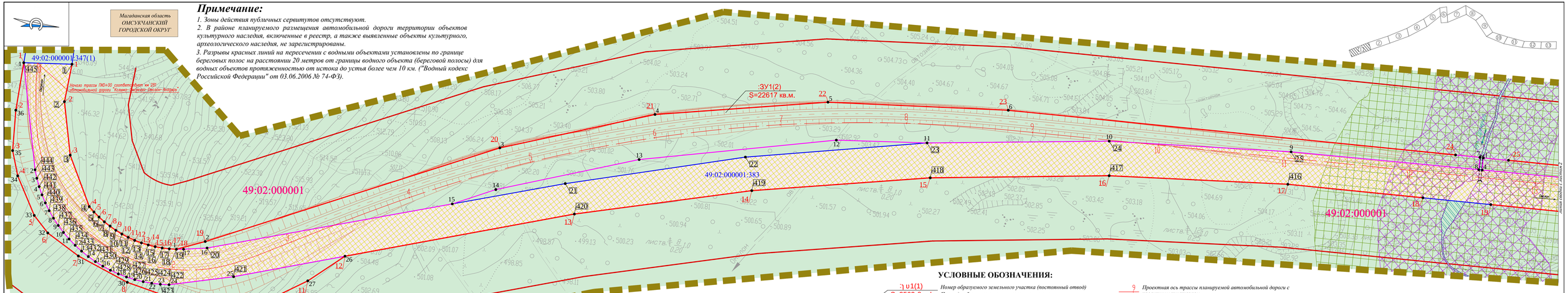

УСЛОВНЫЕ ОБОЗНАЧЕНИЯ:

ЗОНЫ С ОСОБЫМИ УСЛОВИЯМИ ИСПОЛЬЗОВАНИЯ ТЕРРИТОРИЙ:

- *Водоохранная зона*
- *Прибрежная защитная полоса*
- *Придорожная полоса (в соответствии со ст.26 ч.2 ФЗ "Об автомобильных дорогах и о дорожной деятельности в РФ и о внесении изменений в отдельные законодательные акты РФ"*

- *Граница элемента планировочной структуры*
- *Границы образуемых земельных участков (постоянный отвод)*
- *Границы образуемых земельных участков (временный отвод)*
- 49:02:000000:10 *Границы земельных участков с кадастровым номером по сведениям ЕГРН*
- 49:02:000001 *Номер кадастрового квартала*
- *Границы земельных участков, формирующих существующую полосу отвода автомобильной дороги*

- :ЗУ1(1) S=3562 кв.м. *Номер образуемого земельного участка (постоянный отвод)*
- *Площадь образуемого земельного участка в кв.м*
- :ЗУ2(1) S=11529 кв.м. *Номер образуемого земельного участка (временный отвод)*
- *Красные линии, устанавливаемые в проекте планировки территории*
- 25 *Обозначение поворотной точки (и ее номер) устанавливаемых красных линий автомобильной дороги*
- 1 *Обозначение поворотной точки (и ее номер) границ земельных участков существующего отвода автомобильной дороги*
- 20 *Обозначение поворотной точки (и ее номер) границ земельных участков дополнительного отвода автомобильной дороги*

- 9 *Проектная ось трассы планируемой автомобильной дороги с проектным пикетажем*
- *Водопропускная труба*
- *Проектируемые откосы автомобильной дороги*
- *Водный объект*

Категории земель:

- *Земли лесного фонда*

							03472000014160015 08–ПМТ		
							Строительство автомобильной дороги "Колыма–Омсукчан–Омолон–Анадырь" км 281-км 296 на территории Магаданской области		
Изм.	Кол. уч.	Лист	N. док.	Подп.	Дата				
Разраб.		Запольская			11.17		МАТЕРИАЛЫ ПО ОБОСНОВАНИЮ ПРОЕКТА МЕЖЕВАНИЯ ТЕРРИТОРИИ	Стадия	Лист	Листов
Проверил		Кондратенко			11.17			П	1	13
ГИП		Кочергинская			11.17					
Утвердил		Запольская			11.17		Чертеж межевания территории М1:1000	ООО «ГИП»		

Магаданская область
ОМСУКЧАНСКИЙ
ГОРОДСКОЙ ОКРУГ

Примечание:

1. Зоны действия публичных сервитутов отсутствуют.
2. В районе планируемого размещения автомобильной дороги территории объектов культурного наследия, включенные в реестр, а также выявленные объекты культурного, археологического наследия, не зарегистрированы.
3. Разрывы красных линий на пересечении с водными объектами установлены по границе береговых полос на расстоянии 20 метров от границы водного объекта (береговой полосы) для водных объектов протяженностью от истока до устья более чем 10 км. ("Водный кодекс Российской Федерации" от 03.06.2006 № 74-ФЗ).

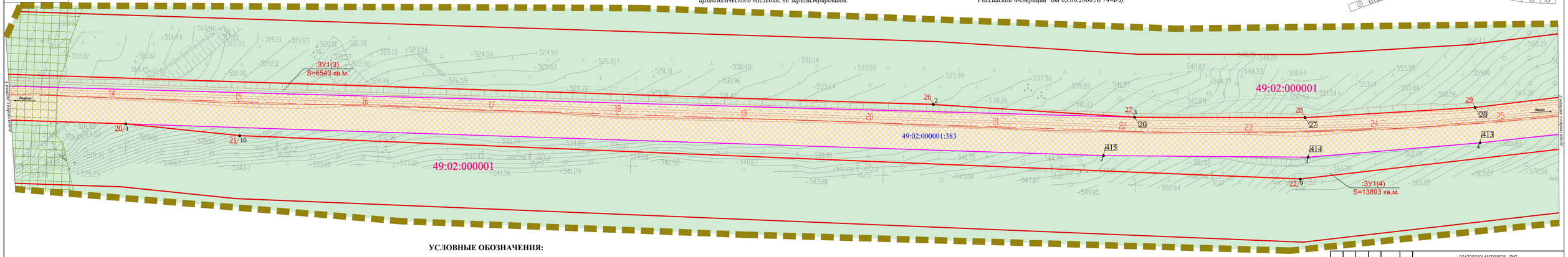
:ЗУ1(3)
S=6543 кв.м.
:ЗУ1(4)
S=13893 кв.м.
49:02:000001
49:02:000001:383
Susuman
Магадан
Омсукчан
Колыма
Усть-Среднекан
Сеймчан
Мякит
Ягодное
Палатка
Дукат
Стекольный
Мальдяк
Ола
Тауйск
Арманский
Тауйская губа
Охотское море
Магаданская область
Омсукчанский городской округ
Тенькинский городской округ
Ольский городской округ
Тауйский городской округ
Ямская ГЭС
Ямская ГЭС-1
Ямская ГЭС-2
Ямская ГЭС-3
Ямская ГЭС-4
Ямская ГЭС-5
Ямская ГЭС-6
Ямская ГЭС-7
Ямская ГЭС-8
Ямская ГЭС-9
Ямская ГЭС-10
Ямская ГЭС-11
Ямская ГЭС-12
Ямская ГЭС-13
Ямская ГЭС-14
Ямская ГЭС-15
Ямская ГЭС-16
Ямская ГЭС-17
Ямская ГЭС-18
Ямская ГЭС-19
Ямская ГЭС-20
Ямская ГЭС-21
Ямская ГЭС-22
Ямская ГЭС-23
Ямская ГЭС-24
Ямская ГЭС-25
Ямская ГЭС-26
Ямская ГЭС-27
Ямская ГЭС-28
Ямская ГЭС-29
Ямская ГЭС-30
Ямская ГЭС-31
Ямская ГЭС-32
Ямская ГЭС-33
Ямская ГЭС-34
Ямская ГЭС-35
Ямская ГЭС-36
Ямская ГЭС-37
Ямская ГЭС-38
Ямская ГЭС-39
Ямская ГЭС-40
Ямская ГЭС-41
Ямская ГЭС-42
Ямская ГЭС-43
Ямская ГЭС-44
Ямская ГЭС-45
Ямская ГЭС-46
Ямская ГЭС-47
Ямская ГЭС-48
Ямская ГЭС-49
Ямская ГЭС-50
Ямская ГЭС-51
Ямская ГЭС-52
Ямская ГЭС-53
Ямская ГЭС-54
Ямская ГЭС-55
Ямская ГЭС-56
Ямская ГЭС-57
Ямская ГЭС-58
Ямская ГЭС-59
Ямская ГЭС-60
Ямская ГЭС-61
Ямская ГЭС-62
Ямская ГЭС-63
Ямская ГЭС-64
Ямская ГЭС-65
Ямская ГЭС-66
Ямская ГЭС-67
Ямская ГЭС-68
Ямская ГЭС-69
Ямская ГЭС-70
Ямская ГЭС-71
Ямская ГЭС-72
Ямская ГЭС-73
Ямская ГЭС-74
Ямская ГЭС-75
Ямская ГЭС-76
Ямская ГЭС-77
Ямская ГЭС-78
Ямская ГЭС-79
Ямская ГЭС-80
Ямская ГЭС-81
Ямская ГЭС-82
Ямская ГЭС-83
Ямская ГЭС-84
Ямская ГЭС-85
Ямская ГЭС-86
Ямская ГЭС-87
Ямская ГЭС-88
Ямская ГЭС-89
Ямская ГЭС-90
Ямская ГЭС-91
Ямская ГЭС-92
Ямская ГЭС-93
Ямская ГЭС-94
Ямская ГЭС-95
Ямская ГЭС-96
Ямская ГЭС-97
Ямская ГЭС-98
Ямская ГЭС-99
Ямская ГЭС-100
Ямская ГЭС-101
Ямская ГЭС-102
Ямская ГЭС-103
Ямская ГЭС-104
Ямская ГЭС-105
Ямская ГЭС-106
Ямская ГЭС-107
Ямская ГЭС-108
Ямская ГЭС-109
Ямская ГЭС-110
Ямская ГЭС-111
Ямская ГЭС-112
Ямская ГЭС-113
Ямская ГЭС-114
Ямская ГЭС-115
Ямская ГЭС-116
Ямская ГЭС-117
Ямская ГЭС-118
Ямская ГЭС-119
Ямская ГЭС-120
Ямская ГЭС-121
Ямская ГЭС-122
Ямская ГЭС-123
Ямская ГЭС-124
Ямская ГЭС-125
Ямская ГЭС-126
Ямская ГЭС-127
Ямская ГЭС-128
Ямская ГЭС-129
Ямская ГЭС-130
Ямская ГЭС-131
Ямская ГЭС-132
Ямская ГЭС-133
Ямская ГЭС-134
Ямская ГЭС-135
Ямская

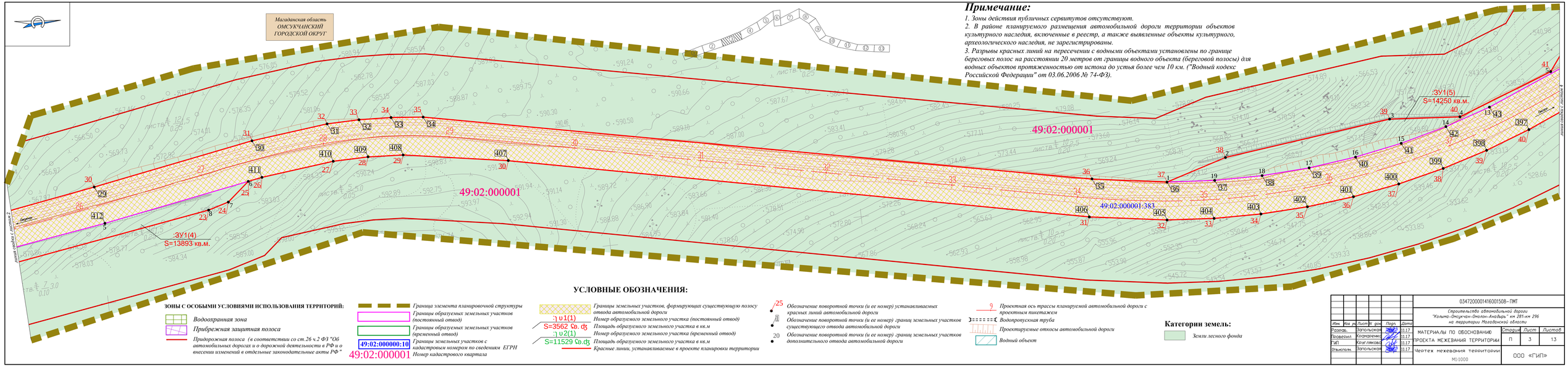

Примечание:

1. Зоны действия публичных сервитутов отсутствуют.
2. В районе планируемого размещения автомобильной дороги территории объектов культурного наследия, включенные в реестр, а также выявленные объекты культурного, археологического наследия, не зарегистрированы.
3. Разрывы красных линий на пересечении с водными объектами установлены по границе береговых полос на расстоянии 20 метров от границы водного объекта (береговой полосы) для водных объектов протяженностью от истока до устья более чем 10 км. ("Водный кодекс Российской Федерации" от 03.06.2006 № 74-ФЗ).

УСЛОВНЫЕ ОБОЗНАЧЕНИЯ:

ЗОНЫ С ОСОБЫМИ УСЛОВИЯМИ ИСПОЛЬЗОВАНИЯ ТЕРРИТОРИЙ:

- Водоохранная зона
- Прибрежная защитная полоса
- Придорожная полоса (в соответствии со ст.26 ч.2 ФЗ "Об автомобильных дорогах и о дорожной деятельности в РФ и о внесении изменений в отдельные законодательные акты РФ"
- Граница элемента планировочной структуры
- Границы образуемых земельных участков (постоянный отвод)
- Границы образуемых земельных участков (временный отвод)
- 49:02:000000:10 Границы земельных участков с кадастровым номером по сведениям ЕГРН
- 49:02:000001 Номер кадастрового квартала
- Границы земельных участков, формирующих существующую полосу отвода автомобильной дороги
- :ᴚ υ1(1) Номер образуемого земельного участка (постоянный отвод)
- S=3562 Ҫ.ʤ Площадь образуемого земельного участка в кв.м
- :ᴚ υ2(1) Номер образуемого земельного участка (временный отвод)
- S=11529 Ҫ.ʤ Площадь образуемого земельного участка в кв.м
- Красные линии, устанавливаемые в проекте планировки территории
- 25 Обозначение поворотной точки (и ее номер) устанавливаемых красных линий автомобильной дороги
- 1 Обозначение поворотной точки (и ее номер) границ земельных участков существующего отвода автомобильной дороги
- 20 Обозначение поворотной точки (и ее номер) границ земельных участков дополнительного отвода автомобильной дороги
- 9 Проектная ось трассы планируемой автомобильной дороги с проектным пикетажем
- Водопропускная труба
- Проектируемые откосы автомобильной дороги
- Водный объект

Категории земель:

- Земли лесного фонда

							0347200001416001508–ПМТ		
							Строительство автомобильной дороги "Кольма-Омсукчан-Омолон-Анадырь" км 281-км 296 на территории Магаданской области		
Изм.	Кол. уч.	Лист	N док.	Подп.	Дата				
Разраб.		Запольская			11.17	МАТЕРИАЛЫ ПО ОБОСНОВАНИЮ ПРОЕКТА МЕЖЕВАНИЯ ТЕРРИТОРИИ	Стадия	Лист	Листов
Проверил		Кожаренко			11.17		П	3	13
ГИП		Кожлякова			11.17				
Отвыполн.		Запольская			11.17	Чертеж межевания территории	ООО «ГИП»		
						М1:1000			

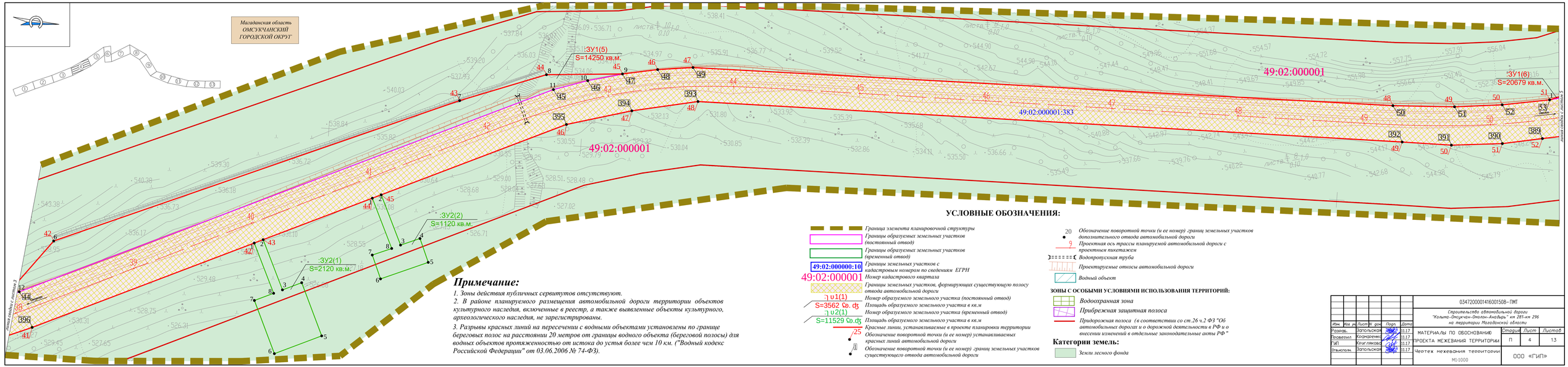

Примечание:

1. Зоны действия публичных сервитутов отсутствуют.
2. В районе планируемого размещения автомобильной дороги территории объектов культурного наследия, включенные в реестр, а также выявленные объекты культурного, археологического наследия, не зарегистрированы.
3. Разрывы красных линий на пересечении с водными объектами установлены по границе береговых полос на расстоянии 20 метров от границы водного объекта (береговой полосы) для водных объектов протяженностью от истока до устья более чем 10 км. ("Водный кодекс Российской Федерации" от 03.06.2006 № 74-ФЗ).

УСЛОВНЫЕ ОБОЗНАЧЕНИЯ:

- Граница элемента планировочной структуры
- Границы образуемых земельных участков (постоянный отвод)
- Границы образуемых земельных участков (временный отвод)
- 49:02:000000:10 Границы земельных участков с кадастровым номером по сведениям ЕГРН
- 49:02:000001 Номер кадастрового квартала
- Границы земельных участков, формирующих существующую полосу отвода автомобильной дороги
- :ᴚ υ1(1) Номер образуемого земельного участка (постоянный отвод)
- S=3562 Ҫ.ʤ Площадь образуемого земельного участка в кв.м
- :ᴚ υ2(1) Номер образуемого земельного участка (временный отвод)
- S=11529 Ҫ.ʤ Площадь образуемого земельного участка в кв.м
- Красные линии, устанавливаемые в проекте планировки территории
- 25 Обозначение поворотной точки (и ее номер) устанавливаемых красных линий автомобильной дороги
- 1 Обозначение поворотной точки (и ее номер) границ земельных участков существующего отвода автомобильной дороги
- 20 Обозначение поворотной точки (и ее номер) границ земельных участков дополнительного отвода автомобильной дороги
- 9 Проектная ось трассы планируемой автомобильной дороги с проектным пикетажем
- Водопропускная труба
- Проектируемые откосы автомобильной дороги
- Водный объект

ЗОНЫ С ОСОБЫМИ УСЛОВИЯМИ ИСПОЛЬЗОВАНИЯ ТЕРРИТОРИЙ:

- Водоохранная зона
- Прибрежная защитная полоса
- Придорожная полоса (в соответствии со ст.26 ч.2 ФЗ "Об автомобильных дорогах и о дорожной деятельности в РФ и о внесении изменений в отдельные законодательные акты РФ"

Категории земель:

- Земли лесного фонда

							0347200001416001508–ПМТ		
							Строительство автомобильной дороги "Кольма-Омсукчан-Омолон-Анадырь" км 281-км 296 на территории Магаданской области		
Изм.	Кол. уч.	Лист	N док.	Подп.	Дата				
Разраб.		Запольская			11.17	МАТЕРИАЛЫ ПО ОБОСНОВАНИЮ ПРОЕКТА МЕЖЕВАНИЯ ТЕРРИТОРИИ	Стадия	Лист	Листов
Проверил		Кожаренко			11.17		П	4	13
ГИП		Кожлякова			11.17				
Отвыполн.		Запольская			11.17	Чертеж межевания территории	ООО «ГИП»		
						М1:1000			

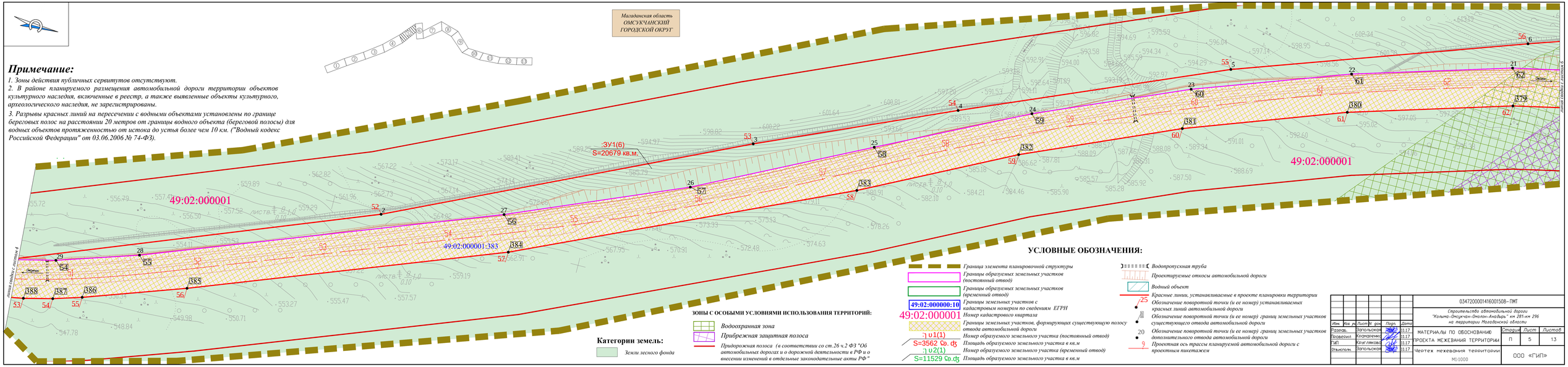

Примечание:

1. Зоны действия публичных сервитутов отсутствуют.
2. В районе планируемого размещения автомобильной дороги территории объектов культурного наследия, включенные в реестр, а также выявленные объекты культурного, археологического наследия, не зарегистрированы.
3. Разрывы красных линий на пересечении с водными объектами установлены по границе береговых полос на расстоянии 20 метров от границы водного объекта (береговой полосы) для водных объектов протяженностью от истока до устья более чем 10 км. ("Водный кодекс Российской Федерации" от 03.06.2006 № 74-ФЗ).

УСЛОВНЫЕ ОБОЗНАЧЕНИЯ:

- Граница элемента планировочной структуры
- Границы образуемых земельных участков (постоянный отвод)
- Границы образуемых земельных участков (временный отвод)
- 49:02:000000:10 — Границы земельных участков с кадастровым номером по сведениям ЕГРН
- 49:02:000001 — Номер кадастрового квартала
- Границы земельных участков, формирующих существующую полосу отвода автомобильной дороги
- :ʅ υ1(1) — Номер образуемого земельного участка (постоянный отвод)
- S=3562 Ҫ.ф — Площадь образуемого земельного участка в кв.м
- :ʅ υ2(1) — Номер образуемого земельного участка (временный отвод)
- S=11529 Ҫ.ф — Площадь образуемого земельного участка в кв.м
- Водопропускная труба
- Проектируемые откосы автомобильной дороги
- Водный объект
- Красные линии, устанавливаемые в проекте планировки территории
- 25 — Обозначение поворотной точки (и ее номер) устанавливаемых красных линий автомобильной дороги
- 1 — Обозначение поворотной точки (и ее номер) границ земельных участков существующего отвода автомобильной дороги
- 20 — Обозначение поворотной точки (и ее номер) границ земельных участков дополнительного отвода автомобильной дороги
- 9 — Проектная ось трассы планируемой автомобильной дороги с проектным пикетажем

ЗОНЫ С ОСОБЫМИ УСЛОВИЯМИ ИСПОЛЬЗОВАНИЯ ТЕРРИТОРИЙ:

- Водоохранная зона
- Прибрежная защитная полоса
- Придорожная полоса (в соответствии со ст.26 ч.2 ФЗ "Об автомобильных дорогах и о дорожной деятельности в РФ и о внесении изменений в отдельные законодательные акты РФ"

Категории земель:

- Земли лесного фонда

Изм.	Кол. уч.	Лист	N док.	Подп.	Дата
Разраб.		Запольская			11.17
Проверил		Кохмаренко			11.17
ГИП		Круглякова			11.17
Отвыполн.		Запольская			11.17

0347200001416001508– ПМТ

Строительство автомобильной дороги "Кольма-Омсукчан-Омолон-Анадырь" км 281-км 296 на территории Магаданской области

МАТЕРИАЛЫ ПО ОБОСНОВАНИЮ ПРОЕКТА МЕЖЕВАНИЯ ТЕРРИТОРИИ

Стадия	Лист	Листов
П	5	13

Чертеж межевания территории

М1:1000

ООО «ГИП»

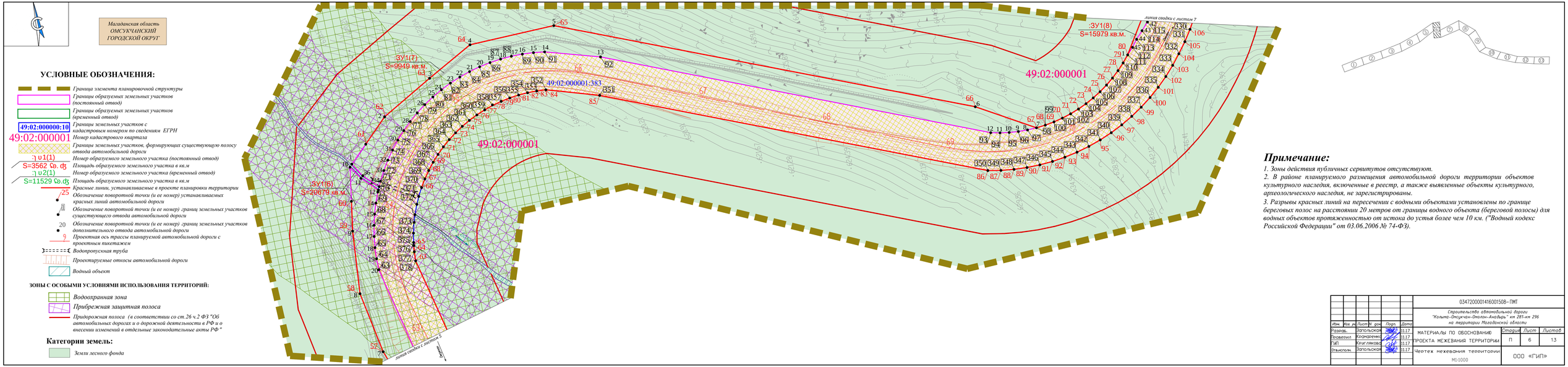

УСЛОВНЫЕ ОБОЗНАЧЕНИЯ:

- Граница элемента планировочной структуры
- Границы образуемых земельных участков (постоянный отвод)
- Границы образуемых земельных участков (временный отвод)
- 49:02:000000:10 — Границы земельных участков с кадастровым номером по сведениям ЕГРН
- 49:02:000001 — Номер кадастрового квартала
- Границы земельных участков, формирующих существующую полосу отвода автомобильной дороги
- :ʅ υ1(1) — Номер образуемого земельного участка (постоянный отвод)
- S=3562 Ҫ.ф — Площадь образуемого земельного участка в кв.м
- :ʅ υ2(1) — Номер образуемого земельного участка (временный отвод)
- S=11529 Ҫ.ф — Площадь образуемого земельного участка в кв.м
- Красные линии, устанавливаемые в проекте планировки территории
- 25 — Обозначение поворотной точки (и ее номер) устанавливаемых красных линий автомобильной дороги
- 1 — Обозначение поворотной точки (и ее номер) границ земельных участков существующего отвода автомобильной дороги
- 20 — Обозначение поворотной точки (и ее номер) границ земельных участков дополнительного отвода автомобильной дороги
- 9 — Проектная ось трассы планируемой автомобильной дороги с проектным пикетажем
- Водопропускная труба
- Проектируемые откосы автомобильной дороги
- Водный объект

ЗОНЫ С ОСОБЫМИ УСЛОВИЯМИ ИСПОЛЬЗОВАНИЯ ТЕРРИТОРИЙ:

- Водоохранная зона
- Прибрежная защитная полоса
- Придорожная полоса (в соответствии со ст.26 ч.2 ФЗ "Об автомобильных дорогах и о дорожной деятельности в РФ и о внесении изменений в отдельные законодательные акты РФ"

Категории земель:

- Земли лесного фонда

Примечание:

1. Зоны действия публичных сервитутов отсутствуют.
2. В районе планируемого размещения автомобильной дороги территории объектов культурного наследия, включенные в реестр, а также выявленные объекты культурного, археологического наследия, не зарегистрированы.
3. Разрывы красных линий на пересечении с водными объектами установлены по границе береговых полос на расстоянии 20 метров от границы водного объекта (береговой полосы) для водных объектов протяженностью от истока до устья более чем 10 км. ("Водный кодекс Российской Федерации" от 03.06.2006 № 74-ФЗ).

Изм.	Кол. уч.	Лист	N док.	Подп.	Дата
Разраб.		Запольская			11.17
Проверил		Кохмаренко			11.17
ГИП		Круглякова			11.17
Отвыполн.		Запольская			11.17

0347200001416001508– ПМТ

Строительство автомобильной дороги "Кольма-Омсукчан-Омолон-Анадырь" км 281-км 296 на территории Магаданской области

МАТЕРИАЛЫ ПО ОБОСНОВАНИЮ ПРОЕКТА МЕЖЕВАНИЯ ТЕРРИТОРИИ

Стадия	Лист	Листов
П	6	13

Чертеж межевания территории

М1:1000

ООО «ГИП»

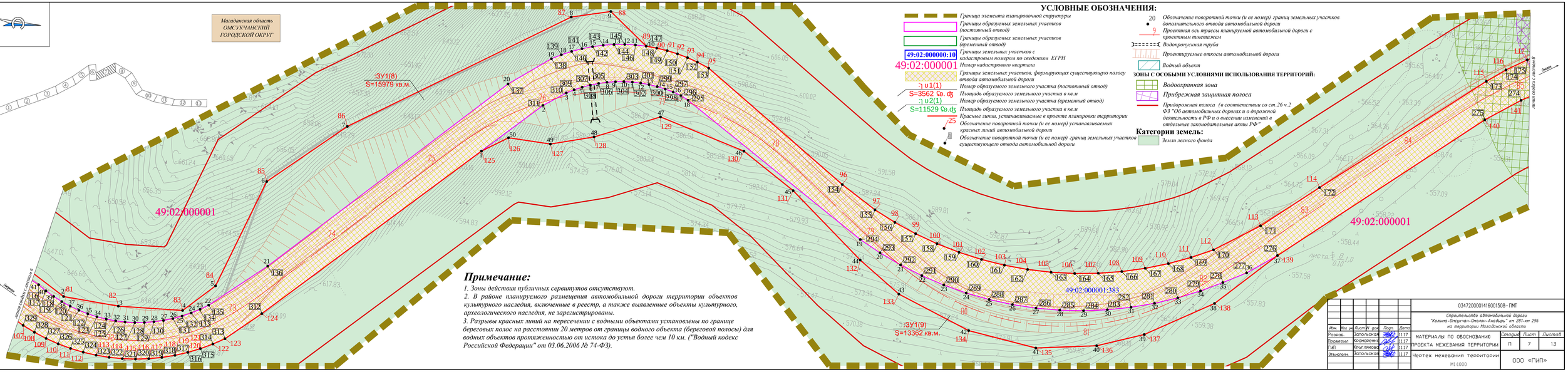

УСЛОВНЫЕ ОБОЗНАЧЕНИЯ:

- Граница элемента планировочной структуры
- Границы образуемых земельных участков (постоянный отвод)
- Границы образуемых земельных участков (временный отвод)
- 49:02:000000:10 — Границы земельных участков с кадастровым номером по сведениям ЕГРН
- 49:02:000001 — Номер кадастрового квартала
- Границы земельных участков, формирующих существующую полосу отвода автомобильной дороги
- :ЗУ1(1) — Номер образуемого земельного участка (постоянный отвод)
- S=3562 Сэ. ф — Площадь образуемого земельного участка в кв.м
- :ЗУ2(1) — Номер образуемого земельного участка (временный отвод)
- S=11529 Сэ.ф — Площадь образуемого земельного участка в кв.м
- Красные линии, устанавливаемые в проекте планировки территории
- 25 — Обозначение поворотной точки (и ее номер) устанавливаемых красных линий автомобильной дороги
- 1 — Обозначение поворотной точки (и ее номер) границ земельных участков существующего отвода автомобильной дороги
- 20 — Обозначение поворотной точки (и ее номер) границ земельных участков дополнительного отвода автомобильной дороги
- 9 — Проектная ось трассы планируемой автомобильной дороги с проектным пикетажем
- Водопропускная труба
- Проектируемые откосы автомобильной дороги
- Водный объект

ЗОНЫ С ОСОБЫМИ УСЛОВИЯМИ ИСПОЛЬЗОВАНИЯ ТЕРРИТОРИЙ:

- Водоохранная зона
- Прибрежная защитная полоса
- Придорожная полоса (в соответствии со ст.26 ч.2 ФЗ "Об автомобильных дорогах и о дорожной деятельности в РФ и о внесении изменений в отдельные законодательные акты РФ"

Категории земель:

- Земли лесного фонда

Примечание:

1. Зоны действия публичных сервитутов отсутствуют.
2. В районе планируемого размещения автомобильной дороги территории объектов культурного наследия, включенные в реестр, а также выявленные объекты культурного, археологического наследия, не зарегистрированы.
3. Разрывы красных линий на пересечении с водными объектами установлены по границе береговых полос на расстоянии 20 метров от границы водного объекта (береговой полосы) для водных объектов протяженностью от истока до устья более чем 10 км. ("Водный кодекс Российской Федерации" от 03.06.2006 № 74-ФЗ).

						0347200001416001508–ПМТ			
						Строительство автомобильной дороги "Кольма-Омсукчан-Омолон-Анадырь" км 281-км 296 на территории Магаданской области			
Изм.	Кол. уч.	Лист	N док.	Подп.	Дата				
Разраб.		Запольская			11.17	МАТЕРИАЛЫ ПО ОБОСНОВАНИЮ ПРОЕКТА МЕЖЕВАНИЯ ТЕРРИТОРИИ	Стадия	Лист	Листов
Проверил		Кожаренко			11.17		П	7	13
ГИП		Круглякова			11.17				
Отвыполн.		Запольская			11.17	Чертеж межевания территории	ООО «ГИП»		
						М1:1000			

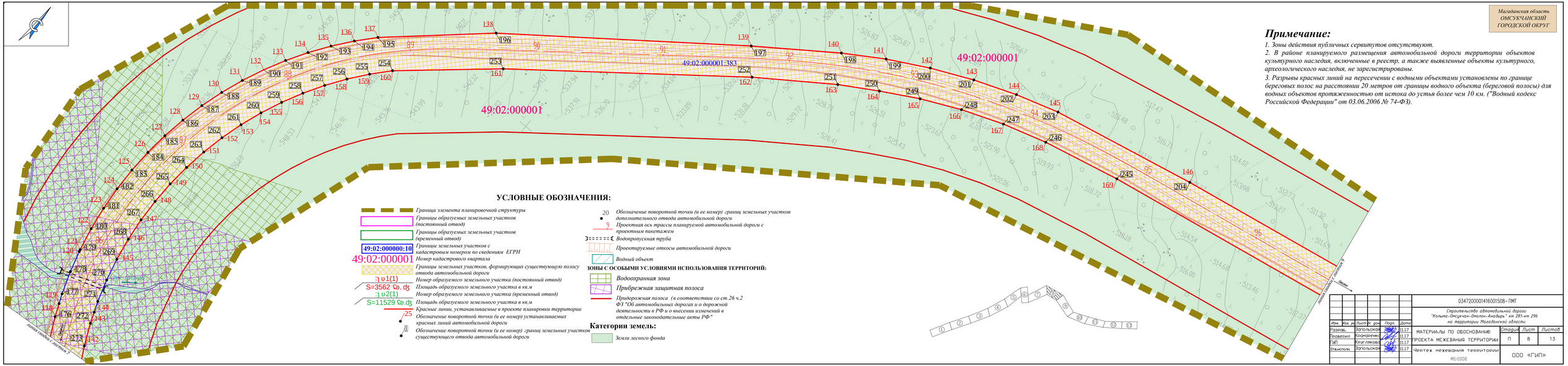

Примечание:

1. Зоны действия публичных сервитутов отсутствуют.
2. В районе планируемого размещения автомобильной дороги территории объектов культурного наследия, включенные в реестр, а также выявленные объекты культурного, археологического наследия, не зарегистрированы.
3. Разрывы красных линий на пересечении с водными объектами установлены по границе береговых полос на расстоянии 20 метров от границы водного объекта (береговой полосы) для водных объектов протяженностью от истока до устья более чем 10 км. ("Водный кодекс Российской Федерации" от 03.06.2006 № 74-ФЗ).

УСЛОВНЫЕ ОБОЗНАЧЕНИЯ:

- Граница элемента планировочной структуры
- Границы образуемых земельных участков (постоянный отвод)
- Границы образуемых земельных участков (временный отвод)
- 49:02:000000:10 — Границы земельных участков с кадастровым номером по сведениям ЕГРН
- 49:02:000001 — Номер кадастрового квартала
- Границы земельных участков, формирующих существующую полосу отвода автомобильной дороги
- :ЗУ1(1) — Номер образуемого земельного участка (постоянный отвод)
- S=3562 Сэ. ф — Площадь образуемого земельного участка в кв.м
- :ЗУ2(1) — Номер образуемого земельного участка (временный отвод)
- S=11529 Сэ.ф — Площадь образуемого земельного участка в кв.м
- Красные линии, устанавливаемые в проекте планировки территории
- 25 — Обозначение поворотной точки (и ее номер) устанавливаемых красных линий автомобильной дороги
- 1 — Обозначение поворотной точки (и ее номер) границ земельных участков существующего отвода автомобильной дороги
- 20 — Обозначение поворотной точки (и ее номер) границ земельных участков дополнительного отвода автомобильной дороги
- 9 — Проектная ось трассы планируемой автомобильной дороги с проектным пикетажем
- Водопропускная труба
- Проектируемые откосы автомобильной дороги
- Водный объект

ЗОНЫ С ОСОБЫМИ УСЛОВИЯМИ ИСПОЛЬЗОВАНИЯ ТЕРРИТОРИЙ:

- Водоохранная зона
- Прибрежная защитная полоса
- Придорожная полоса (в соответствии со ст.26 ч.2 ФЗ "Об автомобильных дорогах и о дорожной деятельности в РФ и о внесении изменений в отдельные законодательные акты РФ"

Категории земель:

- Земли лесного фонда

						0347200001416001508–ПМТ			
						Строительство автомобильной дороги "Кольма-Омсукчан-Омолон-Анадырь" км 281-км 296 на территории Магаданской области			
Изм.	Кол. уч.	Лист	N док.	Подп.	Дата				
Разраб.		Запольская			11.17	МАТЕРИАЛЫ ПО ОБОСНОВАНИЮ ПРОЕКТА МЕЖЕВАНИЯ ТЕРРИТОРИИ	Стадия	Лист	Листов
Проверил		Кожаренко			11.17		П	8	13
ГИП		Круглякова			11.17				
Отвыполн.		Запольская			11.17	Чертеж межевания территории	ООО «ГИП»		
						М1:1000			

УСЛОВНЫЕ ОБОЗНАЧЕНИЯ:

ЗОНЫ С ОСОБЫМИ УСЛОВИЯМИ ИСПОЛЬЗОВАНИЯ ТЕРРИТОРИЙ:

- *Водоохранная зона*
- *Прибрежная защитная полоса*
- *Придорожная полоса (в соответствии со ст.26 ч.2 ФЗ "Об автомобильных дорогах и о дорожной деятельности в РФ и о внесении изменений в отдельные законодательные акты РФ"*

- *Граница элемента планировочной структуры*
- *Границы образуемых земельных участков (постоянный отвод)*
- *Границы образуемых земельных участков (временный отвод)*
- 49:02:000000:10 — *Границы земельных участков с кадастровым номером по сведениям ЕГРН*
- 49:02:000001 — *Номер кадастрового квартала*

- *Границы земельных участков, формирующих существующую полосу отвода автомобильной дороги*
- ┐u1(1) — *Номер образуемого земельного участка (постоянный отвод)*
- S=3562 Со.ф — *Площадь образуемого земельного участка в кв.м*
- ┐u2(1) — *Номер образуемого земельного участка (временный отвод)*
- S=11529 Со.ф — *Площадь образуемого земельного участка в кв.м*
- *Красные линии, устанавливаемые в проекте планировки территории*

- 25 — *Обозначение поворотной точки (и ее номер) устанавливаемых красных линий автомобильной дороги*
- Д — *Обозначение поворотной точки (и ее номер) границ земельных участков существующего отвода автомобильной дороги*
- 20 — *Обозначение поворотной точки (и ее номер) границ земельных участков дополнительного отвода автомобильной дороги*

- 9 — *Проектная ось трассы планируемой автомобильной дороги с проектным пикетажем*
- *Водопропускная труба*
- *Проектируемые откосы автомобильной дороги*
- *Водный объект*

Категории земель:

- *Земли лесного фонда*

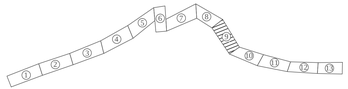

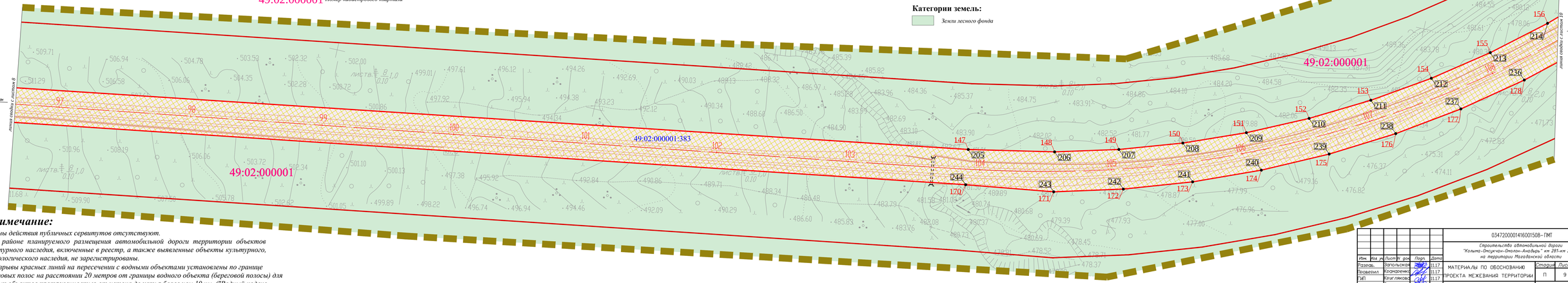

Примечание:

1. Зоны действия публичных сервитутов отсутствуют.
2. В районе планируемого размещения автомобильной дороги территории объектов культурного наследия, включенные в реестр, а также выявленные объекты культурного, археологического наследия, не зарегистрированы.
3. Разрывы красных линий на пересечении с водными объектами установлены по границе береговых полос на расстоянии 20 метров от границы водного объекта (береговой полосы) для водных объектов протяженностью от истока до устья более чем 10 км. ("Водный кодекс Российской Федерации" от 03.06.2006 № 74-ФЗ).

						03472000014160015 08-ПМТ			
						Строительство автомобильной дороги "Кольта-Омсукчан-Омолон-Анадырь" км 281-км 296 на территории Магаданской области			
Изм.	Кол. уч.	Лист	N док.	Подп.	Дата				
Разраб.		Загольская			11.17	МАТЕРИАЛЫ ПО ОБОСНОВАНИЮ ПРОЕКТА МЕЖЕВАНИЯ ТЕРРИТОРИИ	Стадия	Лист	Листов
Проверил		Кочнаренко			11.17		П	9	13
ГИП		Кочнаренко			11.17				
Выполнил		Загольская			11.17	Чертеж межевания территории	ООО «ГИП»		
						М1:1000			

УСЛОВНЫЕ ОБОЗНАЧЕНИЯ:

- *Граница элемента планировочной структуры*
- *Границы образуемых земельных участков (постоянный отвод)*
- *Границы образуемых земельных участков (временный отвод)*
- 49:02:000000:10 — *Границы земельных участков с кадастровым номером по сведениям ЕГРН*
- 49:02:000001 — *Номер кадастрового квартала*
- *Границы земельных участков, формирующих существующую полосу отвода автомобильной дороги*
- ┐u1(1) — *Номер образуемого земельного участка (постоянный отвод)*
- S=3562 Со.ф — *Площадь образуемого земельного участка в кв.м*
- ┐u2(1) — *Номер образуемого земельного участка (временный отвод)*
- S=11529 Со.ф — *Площадь образуемого земельного участка в кв.м*

- *Красные линии, устанавливаемые в проекте планировки территории*
- 25 — *Обозначение поворотной точки (и ее номер) устанавливаемых красных линий автомобильной дороги*
- Д — *Обозначение поворотной точки (и ее номер) границ земельных участков существующего отвода автомобильной дороги*
- 20 — *Обозначение поворотной точки (и ее номер) границ земельных участков дополнительного отвода автомобильной дороги*
- 9 — *Проектная ось трассы планируемой автомобильной дороги с проектным пикетажем*
- *Водопропускная труба*
- *Проектируемые откосы автомобильной дороги*
- *Водный объект*

ЗОНЫ С ОСОБЫМИ УСЛОВИЯМИ ИСПОЛЬЗОВАНИЯ ТЕРРИТОРИЙ:

- *Водоохранная зона*
- *Прибрежная защитная полоса*
- *Придорожная полоса (в соответствии со ст.26 ч.2 ФЗ "Об автомобильных дорогах и о дорожной деятельности в РФ и о внесении изменений в отдельные законодательные акты РФ"*

Категории земель:

- *Земли лесного фонда*

Магаданская область
ОМСУКЧАНСКИЙ ГОРОДСКОЙ ОКРУГ

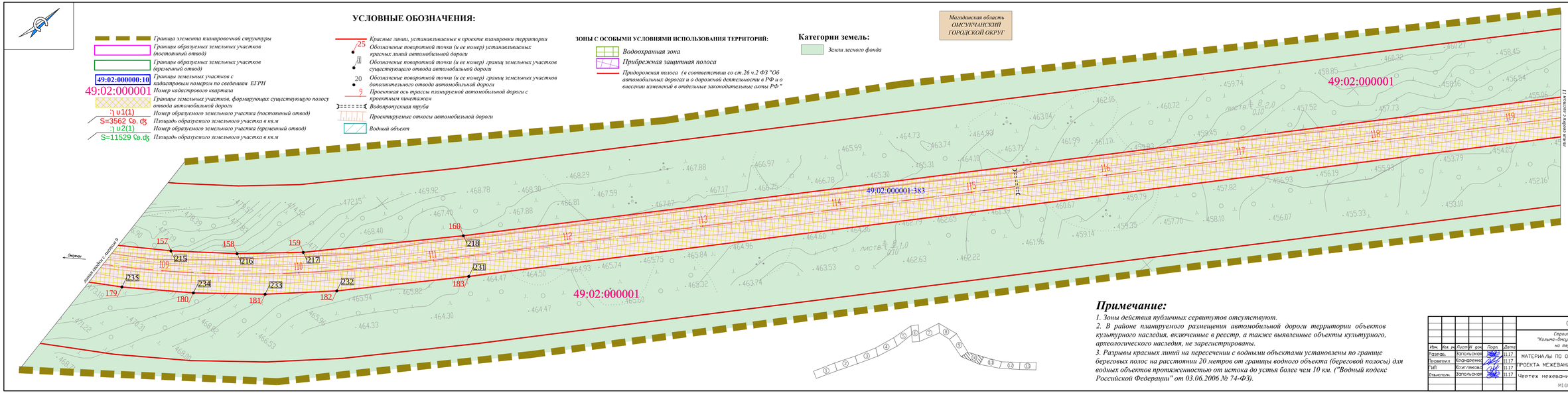

Примечание:

1. Зоны действия публичных сервитутов отсутствуют.
2. В районе планируемого размещения автомобильной дороги территории объектов культурного наследия, включенные в реестр, а также выявленные объекты культурного, археологического наследия, не зарегистрированы.
3. Разрывы красных линий на пересечении с водными объектами установлены по границе береговых полос на расстоянии 20 метров от границы водного объекта (береговой полосы) для водных объектов протяженностью от истока до устья более чем 10 км. ("Водный кодекс Российской Федерации" от 03.06.2006 № 74-ФЗ).

						03472000014160015 08-ПМТ			
						Строительство автомобильной дороги "Кольта-Омсукчан-Омолон-Анадырь" км 281-км 296 на территории Магаданской области			
Изм.	Кол. уч.	Лист	N док.	Подп.	Дата				
Разраб.		Загольская			11.17	МАТЕРИАЛЫ ПО ОБОСНОВАНИЮ ПРОЕКТА МЕЖЕВАНИЯ ТЕРРИТОРИИ	Стадия	Лист	Листов
Проверил		Кочнаренко			11.17		П	10	13
ГИП		Кочнаренко			11.17				
Выполнил		Загольская			11.17	Чертеж межевания территории	ООО «ГИП»		
						М1:1000			

Магаданская область
ОМСУКЧАНСКИЙ
ГОРОДСКОЙ ОКРУГ

УСЛОВНЫЕ ОБОЗНАЧЕНИЯ:

- Граница элемента планировочной структуры
- Границы образуемых земельных участков (постоянный отвод)
- Границы образуемых земельных участков (временный отвод)
- 49:02:000000:10 — Границы земельных участков с кадастровым номером по сведениям ЕГРН
- 49:02:000001 — Номер кадастрового квартала
- Границы земельных участков, формирующих существующую полосу отвода автомобильной дороги
- :ʅ υ1(1) / S=3562 Ɛə. ʤ — Номер образуемого земельного участка (постоянный отвод)
- Площадь образуемого земельного участка в кв.м
- :ʅ υ2(1) / S=11529 Ɛə.ʤ — Номер образуемого земельного участка (временный отвод)
- Площадь образуемого земельного участка в кв.м
- Красные линии, устанавливаемые в проекте планировки территории
- 25 — Обозначение поворотной точки (и ее номер) устанавливаемых красных линий автомобильной дороги
- 1 — Обозначение поворотной точки (и ее номер) границ земельных участков существующего отвода автомобильной дороги
- 20 — Обозначение поворотной точки (и ее номер) границ земельных участков дополнительного отвода автомобильной дороги
- 9 — Проектная ось трассы планируемой автомобильной дороги с проектным пикетажем
- Водопропускная труба
- Проектируемые откосы автомобильной дороги
- Водный объект

ЗОНЫ С ОСОБЫМИ УСЛОВИЯМИ ИСПОЛЬЗОВАНИЯ ТЕРРИТОРИЙ:

- Водоохранная зона
- Прибрежная защитная полоса
- Придорожная полоса (в соответствии со ст.26 ч.2 ФЗ "Об автомобильных дорогах и о дорожной деятельности в РФ и о внесении изменений в отдельные законодательные акты РФ"

Категории земель:

- Земли лесного фонда

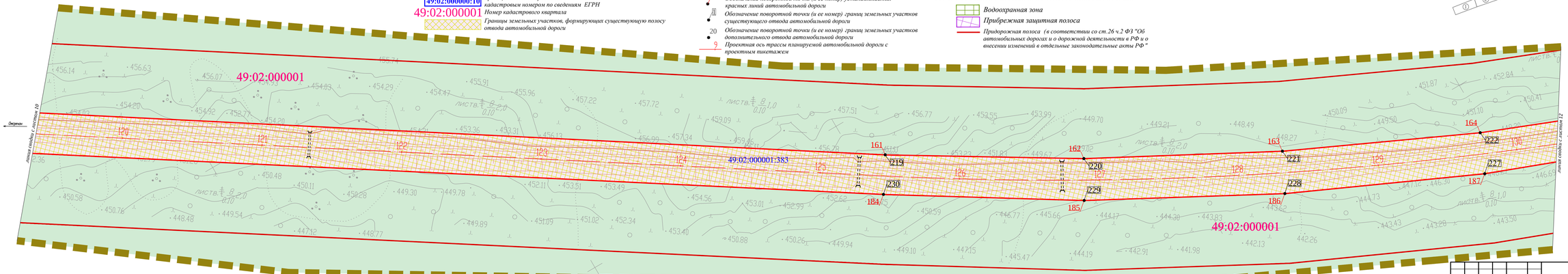

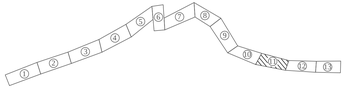

Примечание:

1. Зоны действия публичных сервитутов отсутствуют.
2. В районе планируемого размещения автомобильной дороги территории объектов культурного наследия, включенные в реестр, а также выявленные объекты культурного, археологического наследия, не зарегистрированы.
3. Разрывы красных линий на пересечении с водными объектами установлены по границе береговых полос на расстоянии 20 метров от границы водного объекта (береговой полосы) для водных объектов протяженностью от истока до устья более чем 10 км. ("Водный кодекс Российской Федерации" от 03.06.2006 № 74-ФЗ).

						0347200001416001508-ПМТ			
						Строительство автомобильной дороги "Кольма-Омсукчан-Омолон-Анадырь" км 281-км 296 на территории Магаданской области			
Изм.	Кол. уч.	Лист	N док.	Подп.	Дата				
Разраб.		Запольская			11.17	МАТЕРИАЛЫ ПО ОБОСНОВАНИЮ ПРОЕКТА МЕЖЕВАНИЯ ТЕРРИТОРИИ	Стадия	Лист	Листов
Проверил		Кочмаренко			11.17		П	11	13
ГИП		Круглякова			11.17				
Отвыполн.		Запольская			11.17	Чертеж межевания территории М1:1000	ООО «ГИП»		

Магаданская область
ОМСУКЧАНСКИЙ
ГОРОДСКОЙ ОКРУГ

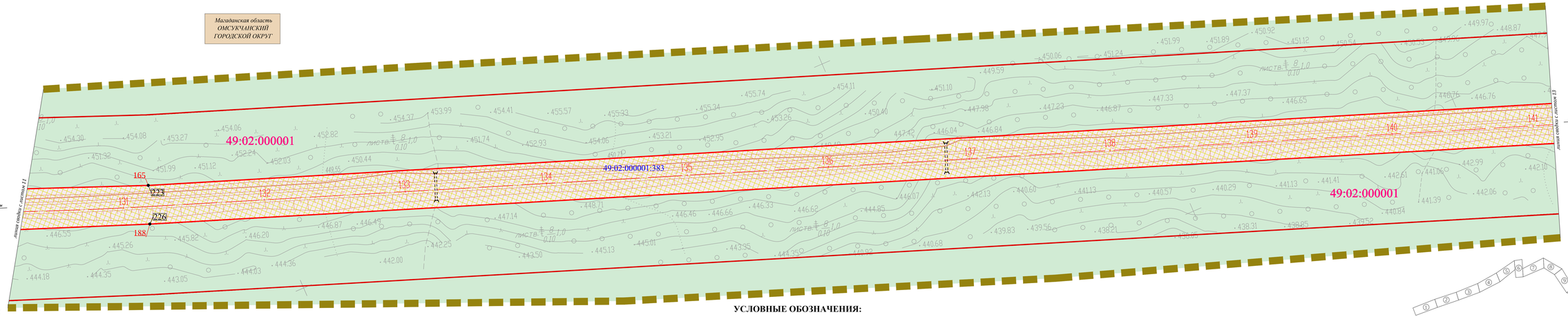

Примечание:

1. Зоны действия публичных сервитутов отсутствуют.
2. В районе планируемого размещения автомобильной дороги территории объектов культурного наследия, включенные в реестр, а также выявленные объекты культурного, археологического наследия, не зарегистрированы.
3. Разрывы красных линий на пересечении с водными объектами установлены по границе береговых полос на расстоянии 20 метров от границы водного объекта (береговой полосы) для водных объектов протяженностью от истока до устья более чем 10 км. ("Водный кодекс Российской Федерации" от 03.06.2006 № 74-ФЗ).

УСЛОВНЫЕ ОБОЗНАЧЕНИЯ:

ЗОНЫ С ОСОБЫМИ УСЛОВИЯМИ ИСПОЛЬЗОВАНИЯ ТЕРРИТОРИЙ:

- Водоохранная зона
- Прибрежная защитная полоса
- Придорожная полоса (в соответствии со ст.26 ч.2 ФЗ "Об автомобильных дорогах и о дорожной деятельности в РФ и о внесении изменений в отдельные законодательные акты РФ"
- Граница элемента планировочной структуры
- Границы образуемых земельных участков (постоянный отвод)
- Границы образуемых земельных участков (временный отвод)
- 49:02:000000:10 — Границы земельных участков с кадастровым номером по сведениям ЕГРН
- 49:02:000001 — Номер кадастрового квартала
- Границы земельных участков, формирующих существующую полосу отвода автомобильной дороги
- :ʅ υ1(1) / S=3562 Ɛə. ʤ — Номер образуемого земельного участка (постоянный отвод)
- Площадь образуемого земельного участка в кв.м
- :ʅ υ2(1) / S=11529 Ɛə.ʤ — Номер образуемого земельного участка (временный отвод)
- Площадь образуемого земельного участка в кв.м
- Красные линии, устанавливаемые в проекте планировки территории
- 25 — Обозначение поворотной точки (и ее номер) устанавливаемых красных линий автомобильной дороги
- 1 — Обозначение поворотной точки (и ее номер) границ земельных участков существующего отвода автомобильной дороги
- 20 — Обозначение поворотной точки (и ее номер) границ земельных участков дополнительного отвода автомобильной дороги
- 9 — Проектная ось трассы планируемой автомобильной дороги с проектным пикетажем
- Водопропускная труба
- Проектируемые откосы автомобильной дороги
- Водный объект

Категории земель:

- Земли лесного фонда

						0347200001416001508-ПМТ			
						Строительство автомобильной дороги "Кольма-Омсукчан-Омолон-Анадырь" км 281-км 296 на территории Магаданской области			
Изм.	Кол. уч.	Лист	N док.	Подп.	Дата				
Разраб.		Запольская			11.17	МАТЕРИАЛЫ ПО ОБОСНОВАНИЮ ПРОЕКТА МЕЖЕВАНИЯ ТЕРРИТОРИИ	Стадия	Лист	Листов
Проверил		Кочмаренко			11.17		П	12	13
ГИП		Круглякова			11.17				
Отвыполн.		Запольская			11.17	Чертеж межевания территории М1:1000	ООО «ГИП»		

УСЛОВНЫЕ ОБОЗНАЧЕНИЯ:

- Граница элемента планировочной структуры
- Границы образуемых земельных участков (постоянный отвод)
- Границы образуемых земельных участков (временный отвод)
- 49:02:000000:10 — Границы земельных участков с кадастровым номером по сведениям ЕГРН
- 49:02:000001 — Номер кадастрового квартала
- Границы земельных участков, формирующих существующую полосу отвода автомобильной дороги
- ;ʅ υ1(1) — Номер образуемого земельного участка (постоянный отвод)
- S=3562 ʕə.ʤ — Площадь образуемого земельного участка в кв.м
- ;ʅ υ2(1) — Номер образуемого земельного участка (временный отвод)
- S=11529 ʕə.ʤ — Площадь образуемого земельного участка в кв.м
- Красные линии, устанавливаемые в проекте планировки территории
- 25 — Обозначение поворотной точки (и ее номер) устанавливаемых красных линий автомобильной дороги
- 1 — Обозначение поворотной точки (и ее номер) границ земельных участков существующего отвода автомобильной дороги
- 20 — Обозначение поворотной точки (и ее номер) границ земельных участков дополнительного отвода автомобильной дороги
- 9 — Проектная ось трассы планируемой автомобильной дороги с проектным пикетажем
- Водопропускная труба
- Проектируемые откосы автомобильной дороги
- Водный объект

ЗОНЫ С ОСОБЫМИ УСЛОВИЯМИ ИСПОЛЬЗОВАНИЯ ТЕРРИТОРИЙ:

- Водоохранная зона
- Прибрежная защитная полоса
- Придорожная полоса (в соответствии со ст.26 ч.2 ФЗ "Об автомобильных дорогах и о дорожной деятельности в РФ и о внесении изменений в отдельные законодательные акты РФ"

Категории земель:

- Земли лесного фонда

Примечание:

1. Зоны действия публичных сервитутов отсутствуют.

2. В районе планируемого размещения автомобильной дороги территории объектов культурного наследия, включенные в реестр, а также выявленные объекты культурного, археологического наследия, не зарегистрированы.

3. Разрывы красных линий на пересечении с водными объектами установлены по границе береговых полос на расстоянии 20 метров от границы водного объекта (береговой полосы) для водных объектов протяженностью от истока до устья более чем 10 км. ("Водный кодекс Российской Федерации" от 03.06.2006 № 74-ФЗ).

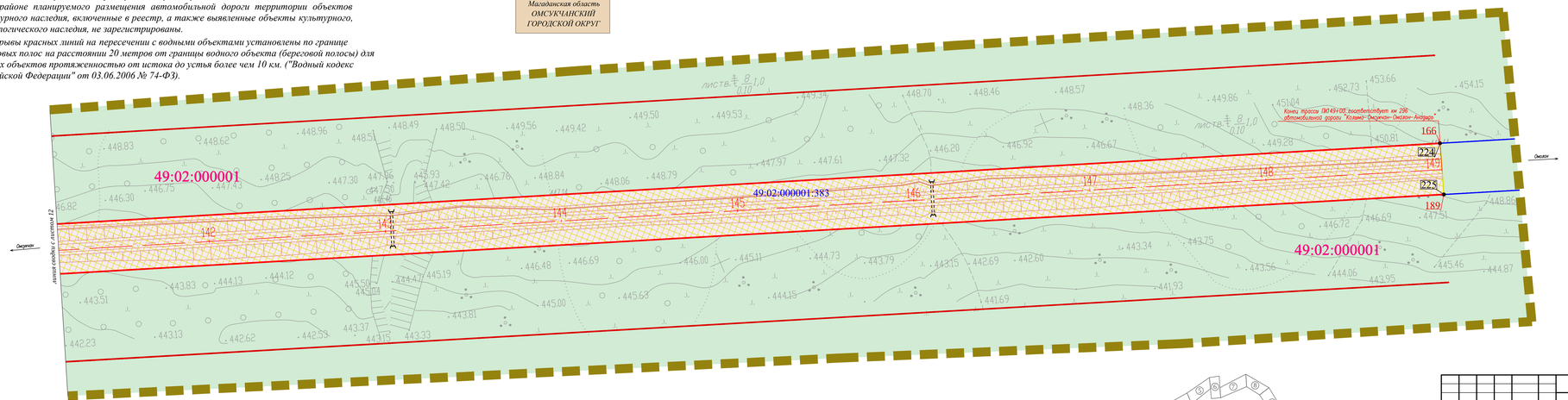

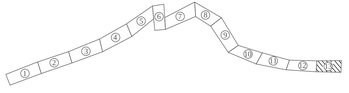

						0347200001416001508-ПМТ			
						Строительство автомобильной дороги "Колыма-Омсукчан-Омолон-Анадырь" км 281-км 296 на территории Магаданской области			
Изм.	Кол. уч.	Лист	N док.	Подп.	Дата				
Разраб.		Запольская			11.17	МАТЕРИАЛЫ ПО ОБОСНОВАНИЮ ПРОЕКТА МЕЖЕВАНИЯ ТЕРРИТОРИИ	Стадия	Лист	Листов
Проверил		Кранаренко			11.17		П	13	13
ГИП		Круглякова			11.17				
Отв.исполн.		Запольская			11.17	Чертеж межевания территории М1:1000	ООО «ГИП»		

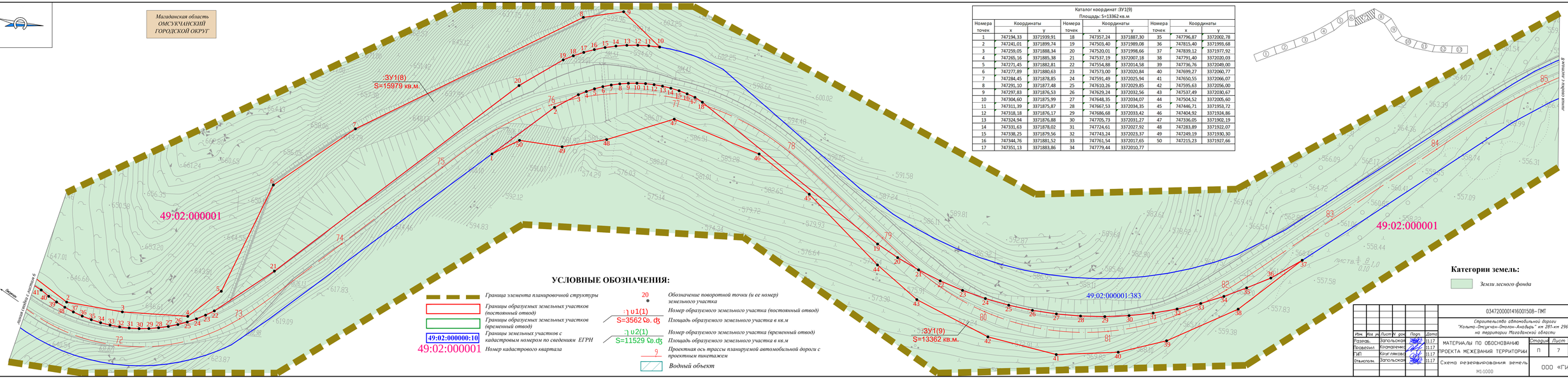

Каталог координат :ЗУ1(9) Площадь: S=13362 кв.м								
Номера точек	Координаты		Номера точек	Координаты		Номера точек	Координаты	
	x	y		x	y		x	y
1	747194,33	3371939,91	18	747357,24	3371887,30	35	747796,87	3372002,78
2	747241,01	3371899,74	19	747503,40	3371989,08	36	747815,40	3371993,68
3	747259,05	3371888,34	20	747520,01	3371998,66	37	747839,12	3371977,92
4	747265,16	3371885,38	21	747537,19	3372007,18	38	747791,40	3372020,03
5	747271,45	3371882,81	22	747554,68	3372014,58	39	747736,76	3372049,00
6	747277,89	3371880,63	23	747573,00	3372020,84	40	747699,27	3372060,77
7	747284,45	3371878,85	24	747591,49	3372025,94	41	747650,55	3372066,07
8	747291,10	3371877,48	25	747610,26	3372029,85	42	747595,63	3372056,00
9	747297,83	3371876,53	26	747629,24	3372032,56	43	747537,49	3372030,67
10	747304,60	3371875,99	27	747648,35	3372034,07	44	747504,52	3372005,60
11	747311,39	3371875,87	28	747667,53	3372034,35	45	747446,71	3371953,72
12	747318,18	3371876,17	29	747686,68	3372033,42	46	747404,92	3371924,86
13	747324,94	3371876,88	30	747705,73	3372031,27	47	747336,05	3371902,19
14	747331,63	3371878,02	31	747724,61	3372027,92	48	747283,89	3371922,07
15	747338,25	3371879,56	32	747743,24	3372023,37	49	747249,19	3371930,30
16	747344,76	3371881,52	33	747761,54	3372017,65	50	747215,23	3371927,66
17	747351,13	3371883,86	34	747779,44	3372010,77			

УСЛОВНЫЕ ОБОЗНАЧЕНИЯ:

- Граница элемента планировочной структуры
- Границы образуемых земельных участков (постоянный отвод)
- Границы образуемых земельных участков (временный отвод)
- 49:02:000000:10 — Границы земельных участков с кадастровым номером по сведениям ЕГРН
- 49:02:000001 — Номер кадастрового квартала
- 20 — Обозначение поворотной точки (и ее номер) земельного участка
- :ЗУ1(1) — Номер образуемого земельного участка (постоянный отвод)
- S=3562 Са.дц — Площадь образуемого земельного участка в кв.м
- :ЗУ2(1) — Номер образуемого земельного участка (временный отвод)
- S=11529 Са.дц — Площадь образуемого земельного участка в кв.м
- 9 — Проектная ось трассы планируемой автомобильной дороги с проектным пикетажем
- Водный объект

Категории земель:

- Земли лесного фонда

						0347200001416001508–ПМТ		
						Строительство автомобильной дороги "Кольта-Омсукчан-Омолон-Анадырь" км 281-км 296 на территории Магаданской области		
Изм.	Кол. уч.	Лист	N док.	Подп.	Дата			
Разраб.		Запольская			11.17	МАТЕРИАЛЫ ПО ОБОСНОВАНИЮ ПРОЕКТА МЕЖЕВАНИЯ ТЕРРИТОРИИ	Стадия	Лист	Листов
Проверил		Кочнаренко			11.17		П	7	13
ГИП		Кругляков			11.17				
Отыскопи.		Запольская			11.17	Схема резервирования земель М1:1000	ООО «ГИП»		

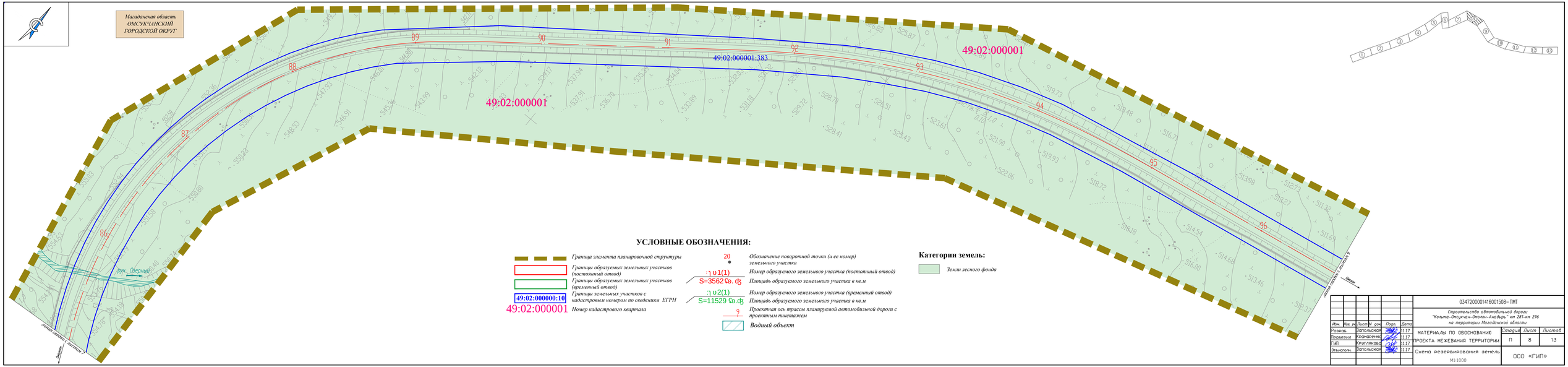

УСЛОВНЫЕ ОБОЗНАЧЕНИЯ:

- Граница элемента планировочной структуры
- Границы образуемых земельных участков (постоянный отвод)
- Границы образуемых земельных участков (временный отвод)
- 49:02:000000:10 — Границы земельных участков с кадастровым номером по сведениям ЕГРН
- 49:02:000001 — Номер кадастрового квартала
- 20 — Обозначение поворотной точки (и ее номер) земельного участка
- :ЗУ1(1) — Номер образуемого земельного участка (постоянный отвод)
- S=3562 Са.дц — Площадь образуемого земельного участка в кв.м
- :ЗУ2(1) — Номер образуемого земельного участка (временный отвод)
- S=11529 Са.дц — Площадь образуемого земельного участка в кв.м
- 9 — Проектная ось трассы планируемой автомобильной дороги с проектным пикетажем
- Водный объект

Категории земель:

- Земли лесного фонда

						0347200001416001508–ПМТ		
						Строительство автомобильной дороги "Кольта-Омсукчан-Омолон-Анадырь" км 281-км 296 на территории Магаданской области		
Изм.	Кол. уч.	Лист	N док.	Подп.	Дата			
Разраб.		Запольская			11.17	МАТЕРИАЛЫ ПО ОБОСНОВАНИЮ ПРОЕКТА МЕЖЕВАНИЯ ТЕРРИТОРИИ	Стадия	Лист	Листов
Проверил		Кочнаренко			11.17		П	8	13
ГИП		Кругляков			11.17				
Отыскопи.		Запольская			11.17	Схема резервирования земель М1:1000	ООО «ГИП»		

Магаданская область
ОМСУКЧАНСКИЙ
ГОРОДСКОЙ ОКРУГ

УСЛОВНЫЕ ОБОЗНАЧЕНИЯ:

Категории земель:

Земли лесного фонда

- Граница элемента планировочной структуры
- Границы образуемых земельных участков (постоянный отвод)
- Границы образуемых земельных участков (временный отвод)
- 49:02:000000:10 — Границы земельных участков с кадастровым номером по сведениям ЕГРН
- 49:02:000001 — Номер кадастрового квартала
- 20 — Обозначение поворотной точки (и ее номер) земельного участка
- :ʅ υ1(1) / S=3562 Ɋ.ʤ — Номер образуемого земельного участка (постоянный отвод) / Площадь образуемого земельного участка в кв.м
- :ʅ υ2(1) / S=11529 Ɋ.ʤ — Номер образуемого земельного участка (временный отвод) / Площадь образуемого земельного участка в кв.м
- 9 — Проектная ось трассы планируемой автомобильной дороги с проектным пикетажем
- Водный объект

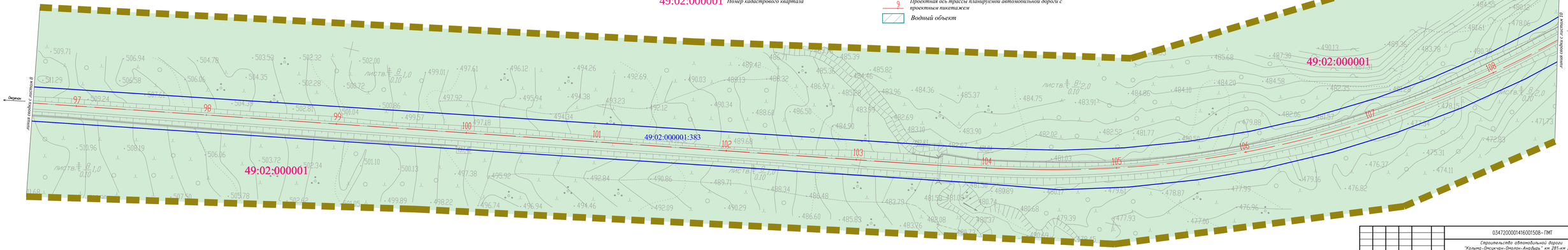

						0347200001416001508–ПМТ		
						Строительство автомобильной дороги "Кольма-Омсукчан-Омолон-Анадырь" км 281-км 296 на территории Магаданской области		
Изм.	Кол. уч.	Лист	N док.	Подп.	Дата			
Разраб.		Запольская			11.17	МАТЕРИАЛЫ ПО ОБОСНОВАНИЮ ПРОЕКТА МЕЖЕВАНИЯ ТЕРРИТОРИИ	Стадия	Лист	Листов
Проверил		Комаренко			11.17		П	9	13
ГИП		Круглякова			11.17				
Отвыполн.		Запольская			11.17	Схема резервирования земель М1:1000	ООО «ГИП»		

Магаданская область
ОМСУКЧАНСКИЙ
ГОРОДСКОЙ ОКРУГ

УСЛОВНЫЕ ОБОЗНАЧЕНИЯ:

- Граница элемента планировочной структуры
- Границы образуемых земельных участков (постоянный отвод)
- Границы образуемых земельных участков (временный отвод)
- 49:02:000000:10 — Границы земельных участков с кадастровым номером по сведениям ЕГРН
- 49:02:000001 — Номер кадастрового квартала
- 20 — Обозначение поворотной точки (и ее номер) земельного участка
- :ʅ υ1(1) / S=3562 Ɋ.ʤ — Номер образуемого земельного участка (постоянный отвод) / Площадь образуемого земельного участка в кв.м
- :ʅ υ2(1) / S=11529 Ɋ.ʤ — Номер образуемого земельного участка (временный отвод) / Площадь образуемого земельного участка в кв.м
- 9 — Проектная ось трассы планируемой автомобильной дороги с проектным пикетажем
- Водный объект

Категории земель:

Земли лесного фонда

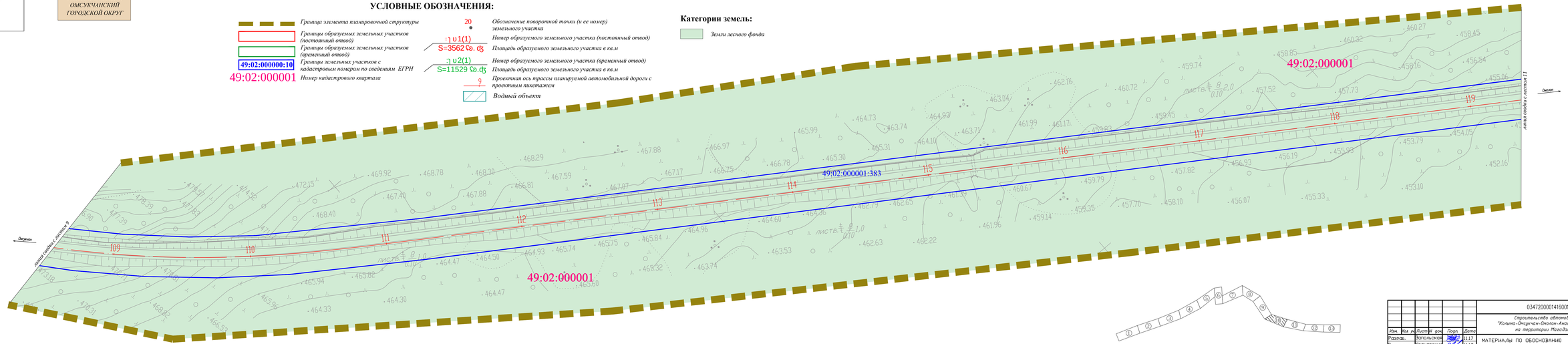

						0347200001416001508–ПМТ		
						Строительство автомобильной дороги "Кольма-Омсукчан-Омолон-Анадырь" км 281-км 296 на территории Магаданской области		
Изм.	Кол. уч.	Лист	N док.	Подп.	Дата			
Разраб.		Запольская			11.17	МАТЕРИАЛЫ ПО ОБОСНОВАНИЮ ПРОЕКТА МЕЖЕВАНИЯ ТЕРРИТОРИИ	Стадия	Лист	Листов
Проверил		Комаренко			11.17		П	10	13
ГИП		Круглякова			11.17				
Отвыполн.		Запольская			11.17	Схема резервирования земель М1:1000	ООО «ГИП»		

Магаданская область
ОМСУКЧАНСКИЙ
ГОРОДСКОЙ ОКРУГ

УСЛОВНЫЕ ОБОЗНАЧЕНИЯ:

Категории земель:

- Земли лесного фонда

- Граница элемента планировочной структуры
- Границы образуемых земельных участков (постоянный отвод)
- Границы образуемых земельных участков (временный отвод)
- 49:02:000000:10 — Границы земельных участков с кадастровым номером по сведениям ЕГРН
- 49:02:000001 — Номер кадастрового квартала
- 20 — Обозначение поворотной точки (и ее номер) земельного участка
- ;) ʊ1(1) / S=3562 Qo. ф — Номер образуемого земельного участка (постоянный отвод) / Площадь образуемого земельного участка в кв.м
- ;) ʊ2(1) / S=11529 Qo.ф — Номер образуемого земельного участка (временный отвод) / Площадь образуемого земельного участка в кв.м
- 9 — Проектная ось трассы планируемой автомобильной дороги с проектным пикетажем
- Водный объект

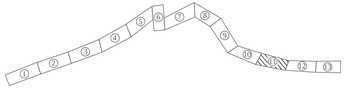

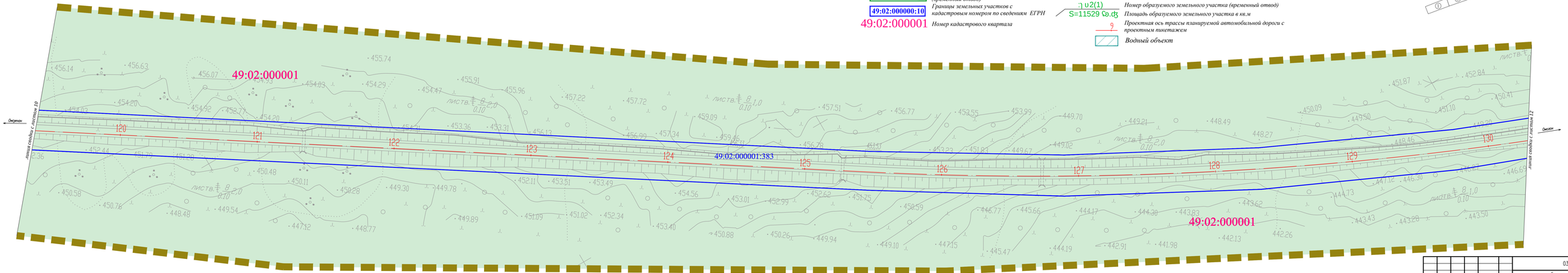

						03472000014160015 08-ПМТ			
						Строительство автомобильной дороги "Колыма-Омсукчан-Отлон-Анадырь" км 281-км 296 на территории Магаданской области			
Изм.	Кол. уч.	Лист	N док.	Подп.	Дата				
Разраб.		Запольская			11.17	МАТЕРИАЛЫ ПО ОБОСНОВАНИЮ ПРОЕКТА МЕЖЕВАНИЯ ТЕРРИТОРИИ	Стадия	Лист	Листов
Проверил		Кохмаренко			11.17		П	11	13
ГИП		Кочергинова			11.17				
Утв.ноль.м.		Запольская			11.17	Схема резервирования земель	ООО «ГИП»		
						М1:1000			

Магаданская область
ОМСУКЧАНСКИЙ
ГОРОДСКОЙ ОКРУГ

УСЛОВНЫЕ ОБОЗНАЧЕНИЯ:

- Граница элемента планировочной структуры
- Границы образуемых земельных участков (постоянный отвод)
- Границы образуемых земельных участков (временный отвод)
- 49:02:000000:10 — Границы земельных участков с кадастровым номером по сведениям ЕГРН
- 49:02:000001 — Номер кадастрового квартала
- 20 — Обозначение поворотной точки (и ее номер) земельного участка
- ;) ʊ1(1) / S=3562 Qo. ф — Номер образуемого земельного участка (постоянный отвод) / Площадь образуемого земельного участка в кв.м
- ;) ʊ2(1) / S=11529 Qo.ф — Номер образуемого земельного участка (временный отвод) / Площадь образуемого земельного участка в кв.м
- 9 — Проектная ось трассы планируемой автомобильной дороги с проектным пикетажем
- Водный объект

Категории земель:

- Земли лесного фонда

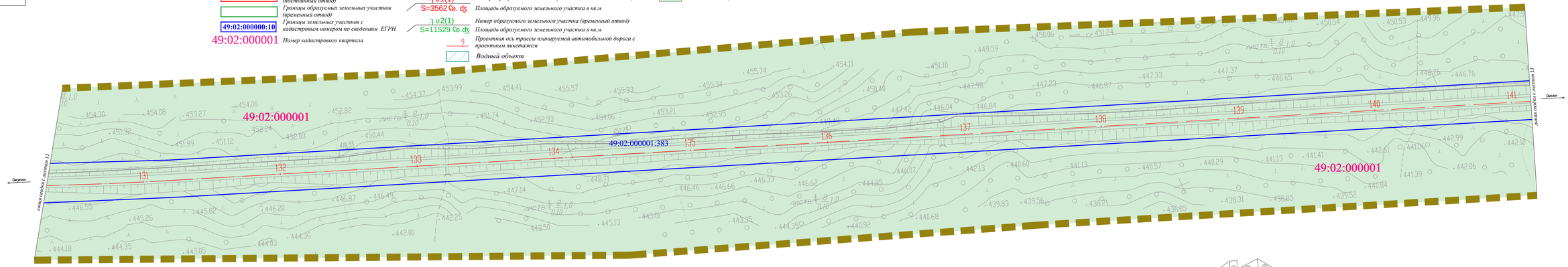

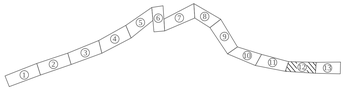

						03472000014160015 08-ПМТ			
						Строительство автомобильной дороги "Колыма-Омсукчан-Отлон-Анадырь" км 281-км 296 на территории Магаданской области			
Изм.	Кол. уч.	Лист	N док.	Подп.	Дата				
Разраб.		Запольская			11.17	МАТЕРИАЛЫ ПО ОБОСНОВАНИЮ ПРОЕКТА МЕЖЕВАНИЯ ТЕРРИТОРИИ	Стадия	Лист	Листов
Проверил		Кохмаренко			11.17		П	12	13
ГИП		Кочергинова			11.17				
Утв.ноль.м.		Запольская			11.17	Схема резервирования земель	ООО «ГИП»		
						М1:1000			

Магаданская область
ОМСУКЧАНСКИЙ
ГОРОДСКОЙ ОКРУГ

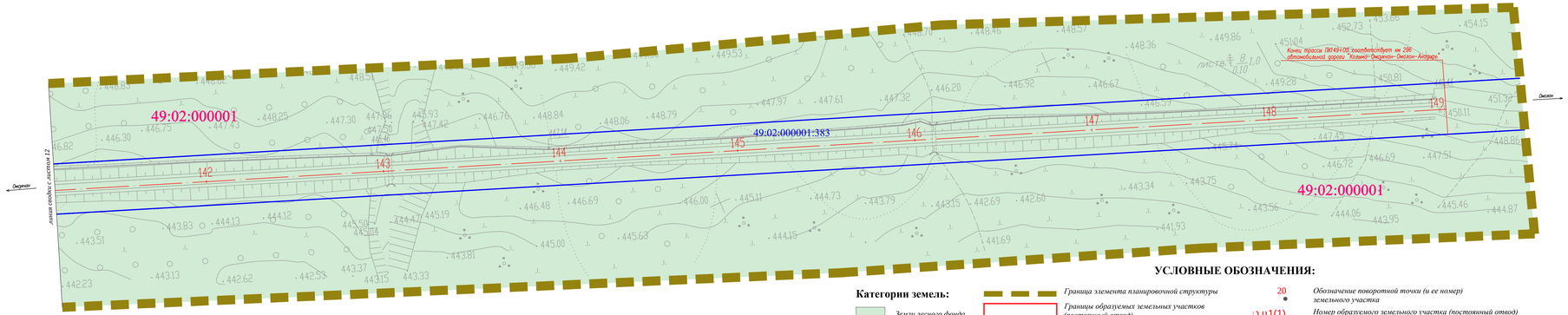

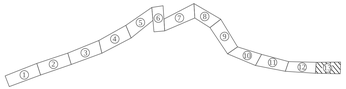

УСЛОВНЫЕ ОБОЗНАЧЕНИЯ:

Категории земель:

Земли лесного фонда

Граница элемента планировочной структуры

Границы образуемых земельных участков (постоянный отвод)

Границы образуемых земельных участков (временный отвод)

49:02:000000:10 — Границы земельных участков с кадастровым номером по сведениям ЕГРН

49:02:000001 — Номер кадастрового квартала

20 — Обозначение поворотной точки (и ее номер) земельного участка

:ЗУ1(1) — Номер образуемого земельного участка (постоянный отвод)

S=3562 Сэ. ф — Площадь образуемого земельного участка в кв.м

:ЗУ2(1) — Номер образуемого земельного участка (временный отвод)

S=11529 Сэ. ф — Площадь образуемого земельного участка в кв.м

9 — Проектная ось трассы планируемой автомобильной дороги с проектным пикетажем

Водный объект

Изм.	Кол. уч.	Лист	N док.	Подп.	Дата
Разраб.		Запольская			11.17
Провесил		Кожаренко			11.17
ГИП		Круглякова			11.17
Отвыполн.		Запольская			11.17

0347200001416001508-ПМТ

Строительство автомобильной дороги "Колыма-Омсукчан-Омолон-Анадырь" км 281-км 296 на территории Магаданской области

МАТЕРИАЛЫ ПО ОБОСНОВАНИЮ ПРОЕКТА МЕЖЕВАНИЯ ТЕРРИТОРИИ

Стадия	Лист	Листов
П	13	13

Схема резервирования земель

М1:1000

ООО «ГИП»

Магаданская область
ОМСУКЧАНСКИЙ
ГОРОДСКОЙ ОКРУГ

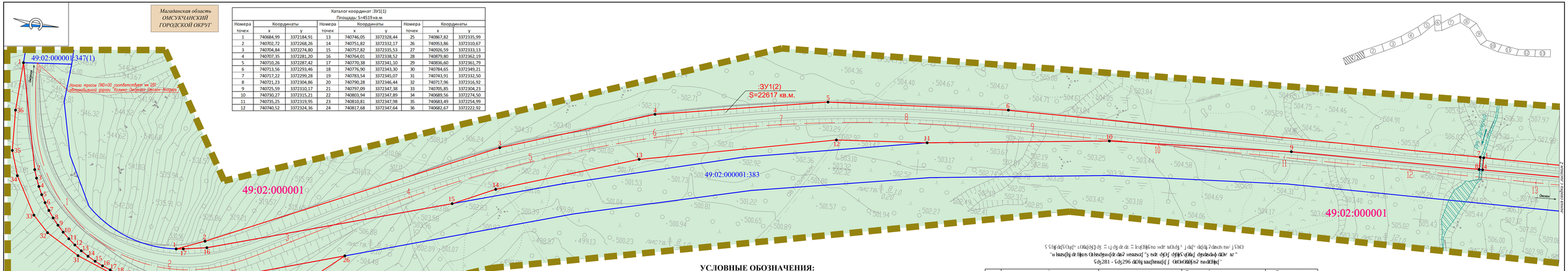

Каталог координат :ЗУ1(1)
Площадь: S=4519 кв.м

Номера точек	Координаты x	Координаты y	Номера точек	Координаты x	Координаты y	Номера точек	Координаты x	Координаты y
1	740684,99	3372184,91	13	740746,05	3372328,44	25	740867,82	3372335,99
2	740702,72	3372268,26	14	740751,82	3372332,17	26	740953,86	3372310,67
3	740704,84	3372274,80	15	740757,82	3372335,53	27	740926,59	3372333,13
4	740707,35	3372281,20	16	740764,01	3372338,52	28	740879,80	3372362,19
5	740710,26	3372287,42	17	740770,38	3372341,10	29	740836,60	3372361,79
6	740713,56	3372293,46	18	740776,90	3372343,30	30	740784,65	3372349,21
7	740717,22	3372299,28	19	740783,54	3372345,07	31	740743,91	3372332,50
8	740721,23	3372304,86	20	740790,28	3372346,44	32	740717,96	3372316,92
9	740725,59	3372310,17	21	740797,09	3372347,38	33	740705,85	3372304,23
10	740730,27	3372315,21	22	740803,94	3372347,89	34	740689,56	3372274,50
11	740735,25	3372319,95	23	740810,81	3372347,98	35	740683,49	3372254,99
12	740740,52	3372324,36	24	740817,68	3372347,64	36	740682,67	3372222,92

УСЛОВНЫЕ ОБОЗНАЧЕНИЯ:

- Граница элемента планировочной структуры
- Границы образуемых земельных участков (постоянный отвод)
- Границы образуемых земельных участков (временный отвод)
- 49:02:000000:10 — Границы земельных участков с кадастровым номером по сведениям ЕГРН
- 49:02:000001 — Номер кадастрового квартала
- 20 — Обозначение поворотной точки (и ее номер) земельного участка
- :ЗУ1(1) — Номер образуемого земельного участка (постоянный отвод)
- S=3562 Ѕо. ʤ — Площадь образуемого земельного участка в кв.м
- :ЗУ2(1) — Номер образуемого земельного участка (временный отвод)
- S=11529 Ѕо. ʤ — Площадь образуемого земельного участка в кв.м
- 9 — Проектная ось трассы планируемой автомобильной дороги с проектным пикетажем
- Водный объект

Категории земель:

Земли лесного фонда

№ п/п	Кадастровый номер земельного участка	Категория земель	Разрешенное использование	Площадь земельного участка, кв.м.	Правообладатель	Площадь части земельного участка, попадающая в полосу отвода а/д, кв.м.
Постоянный отвод						
1	:ЗУ1	Земли лесного фонда	Для строительства автомобильной дороги "Колыма-Омсукчан-Омолон-Анадырь" км 281 - км 296 на территории Магаданской области"	121791	Магаданская область, Омсукчанский городской округ, Омсукчанское лесничество	121791
Временный отвод						
2	:ЗУ2	Земли лесного фонда	Для строительства автомобильной дороги "Колыма-Омсукчан-Омолон-Анадырь" км 281 - км 296 на территории Магаданской области"	3240	Магаданская область, Омсукчанский городской округ, Омсукчанское лесничество	0

Изм.	Кол. уч.	Лист	N док.	Подп.	Дата	0347200001416001508-ПМТ			
						Строительство автомобильной дороги "Колыма-Омсукчан-Омолон-Анадырь" км 281-км 296 на территории Магаданской области			
Разраб.		Запольская			11.17	МАТЕРИАЛЫ ПО ОБОСНОВАНИЮ ПРОЕКТА МЕЖЕВАНИЯ ТЕРРИТОРИИ	Стадия	Лист	Листов
Проверил		Кожаренко			11.17		П	1	13
ГИП		Кругляковa			11.17				
Отвыполн.		Запольская			11.17	Схема резервирования земель	ООО «ГИП»		
						М1:1000			

Магаданская область
ОМСУКЧАНСКИЙ
ГОРОДСКОЙ ОКРУГ

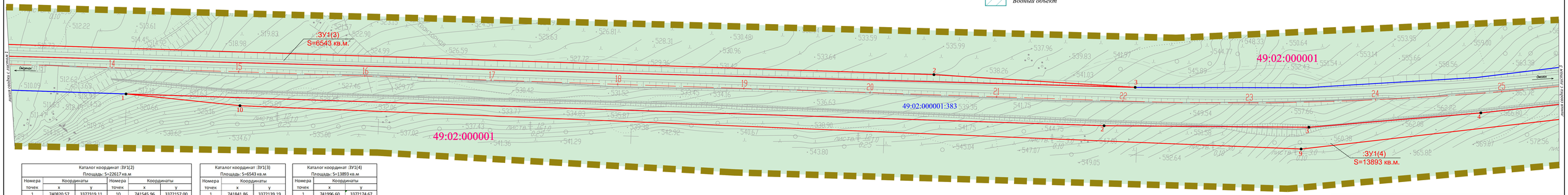

УСЛОВНЫЕ ОБОЗНАЧЕНИЯ:

- Граница элемента планировочной структуры
- Границы образуемых земельных участков (постоянный отвод)
- Границы образуемых земельных участков (временный отвод)
- 49:02:000000:10 — Границы земельных участков с кадастровым номером по сведениям ЕГРН
- 49:02:000001 — Номер кадастрового квартала
- 20 — Обозначение поворотной точки (и ее номер) земельного участка
- :ЗУ1(1) — Номер образуемого земельного участка (постоянный отвод)
- S=3562 Ѕо. ʤ — Площадь образуемого земельного участка в кв.м
- :ЗУ2(1) — Номер образуемого земельного участка (временный отвод)
- S=11529 Ѕо. ʤ — Площадь образуемого земельного участка в кв.м
- 9 — Проектная ось трассы планируемой автомобильной дороги с проектным пикетажем
- Водный объект

Категории земель:

Земли лесного фонда

Каталог координат :ЗУ1(2)
Площадь: S=22617 кв.м

Номера точек	Координаты x	Координаты y	Номера точек	Координаты x	Координаты y
1	740820,57	3372319,11	10	741545,96	3372157,00
2	740842,61	3372310,65	11	741402,70	3372173,43
3	741066,84	3372212,59	12	741331,07	3372178,70
4	741186,20	3372173,50	13	741177,43	3372210,29
5	741321,34	3372149,53	14	741067,05	3372245,74
6	741463,95	3372140,97	15	741034,01	3372260,64
7	741839,14	3372139,16	16	740844,61	3372315,61
8	741839,18	3372148,89	17	740826,20	3372318,51
9	741690,01	3372150,37			

Каталог координат :ЗУ1(3)
Площадь: S=6543 кв.м

Номера точек	Координаты x	Координаты y
1	741841,86	3372139,19
2	742634,75	3372135,43
3	742794,26	3372139,54
4	741841,95	3372148,88

Каталог координат :ЗУ1(4)
Площадь: S=13893 кв.м

Номера точек	Координаты x	Координаты y
1	741996,60	3372174,67
2	742770,79	3372170,88
3	742932,76	3372166,00
4	743068,27	3372149,55
5	743201,56	3372129,97
6	743318,10	3372109,91
7	743300,55	3372124,39
8	743284,30	3372128,93
9	742927,23	3372183,51
10	742087,05	3372180,61

Изм.	Кол. уч.	Лист	N док.	Подп.	Дата	0347200001416001508-ПМТ			
						Строительство автомобильной дороги "Колыма-Омсукчан-Омолон-Анадырь" км 281-км 296 на территории Магаданской области			
Разраб.		Запольская			11.17	МАТЕРИАЛЫ ПО ОБОСНОВАНИЮ ПРОЕКТА МЕЖЕВАНИЯ ТЕРРИТОРИИ	Стадия	Лист	Листов
Проверил		Кожаренко			11.17		П	2	13
ГИП		Кругляковa			11.17				
Отвыполн.		Запольская			11.17	Схема резервирования земель	ООО «ГИП»		
						М1:1000			

Магаданская область
ОМСУКЧАНСКИЙ
ГОРОДСКОЙ ОКРУГ

УСЛОВНЫЕ ОБОЗНАЧЕНИЯ:

- Граница элемента планировочной структуры
- Границы образуемых земельных участков (постоянный отвод)
- Границы образуемых земельных участков (временный отвод)
- 49:02:000000:10 — Границы земельных участков с кадастровым номером по сведениям ЕГРН
- 49:02:000001 — Номер кадастрового квартала
- 20 — Обозначение поворотной точки (и ее номер) земельного участка
- :ЗУ1(1) S=3562 Ѕ0. ф — Номер образуемого земельного участка (постоянный отвод)
- Площадь образуемого земельного участка в кв.м
- :ЗУ2(1) S=11529 Ѕ0.ф — Номер образуемого земельного участка (временный отвод)
- Площадь образуемого земельного участка в кв.м
- 9 — Проектная ось трассы планируемой автомобильной дороги с проектным пикетажем
- Водный объект

Категории земель:

- Земли лесного фонда

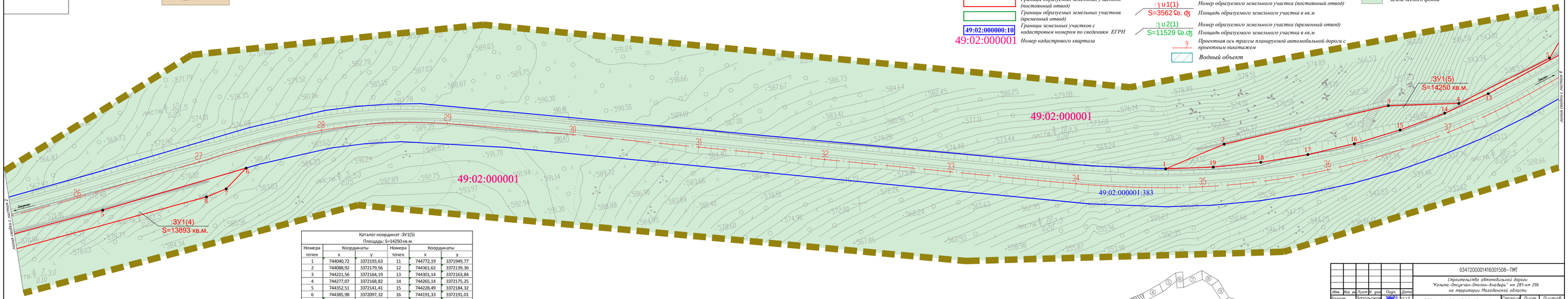

Каталог координат :ЗУ1(5)
Площадь: S=14250 кв.м

Номера точек	Координаты x	Координаты y	Номера точек	Координаты x	Координаты y
1	744040,72	3372193,63	11	744772,19	3371949,77
2	744088,92	3372179,56	12	744361,62	3372139,36
3	744221,56	3372164,19	13	744301,14	3372163,84
4	744277,07	3372168,82	14	744265,14	3372175,25
5	744352,51	3372141,41	15	744228,49	3372184,32
6	744385,98	3372097,32	16	744191,33	3372191,01
7	744698,75	3371963,71	17	744153,82	3372195,3
8	744765,87	3371938,39	18	744116,11	3372197,17
9	744825,89	3371933,57	19	744078,36	3372196,62
10	744798,77	3371940,79			

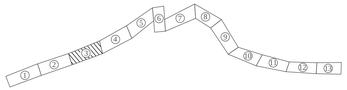

						0347200001416001508– ПМТ		
						Строительство автомобильной дороги "Кольма-Омсукчан-Омолон-Анадырь" км 281-км 296 на территории Магаданской области		
Изм.	Кол. уч.	Лист	N док.	Подп.	Дата			
Разраб.		Запольская			11.17	МАТЕРИАЛЫ ПО ОБОСНОВАНИЮ ПРОЕКТА МЕЖЕВАНИЯ ТЕРРИТОРИИ	Стадия	Лист	Листов
Провесил		Кожаренко			11.17		П	3	13
ГИП		Кругляковa			11.17				
Отвисполн.		Запольская			11.17	Схема резервирования земель	ООО «ГИП»		
						М1:1000			

Магаданская область
ОМСУКЧАНСКИЙ
ГОРОДСКОЙ ОКРУГ



Каталог координат :ЗУ1(6)
Площадь: S=20679 кв.м

Номера точек	Координаты x	Координаты y	Номера точек	Координаты x	Координаты y
1	745559,60	3371902,19	16	746809,98	3371436,99
2	745836,06	3371793,12	17	746801,31	3371435,26
3	746106,92	3371664,96	18	746792,55	3371434,08
4	746257,12	3371598,48	19	746783,74	3371433,45
5	746457,73	3371512,65	20	746774,90	3371433,37
6	746680,11	3371433,76	21	746673,19	3371455,40
7	746710,75	3371423,30	22	746551,09	3371492,10
8	746759,41	3371414,90	23	746431,30	3371535,77
9	746809,03	3371419,50	24	746314,23	3371586,25
10	746858,88	3371428,00	25	746200,25	3371643,39
11	746848,39	3371434,63	26	746067,37	3371710,65
12	746836,62	3371446,15	27	745930,26	3371768,80
13	746835,08	3371445,42	28	745659,25	3371872,67
14	746826,89	3371442,08	29	745596,29	3371893,28
15	746818,52	3371439,27			

УСЛОВНЫЕ ОБОЗНАЧЕНИЯ:

- Граница элемента планировочной структуры
- Границы образуемых земельных участков (постоянный отвод)
- Границы образуемых земельных участков (временный отвод)
- 49:02:000000:10 — Границы земельных участков с кадастровым номером по сведениям ЕГРН
- 49:02:000001 — Номер кадастрового квартала
- 20 — Обозначение поворотной точки (и ее номер) земельного участка
- :ЗУ1(1) S=3562 Ѕ0. ф — Номер образуемого земельного участка (постоянный отвод)
- Площадь образуемого земельного участка в кв.м
- :ЗУ2(1) S=11529 Ѕ0.ф — Номер образуемого земельного участка (временный отвод)
- Площадь образуемого земельного участка в кв.м
- 9 — Проектная ось трассы планируемой автомобильной дороги с проектным пикетажем
- Водный объект

Категории земель:

- Земли лесного фонда

						0347200001416001508– ПМТ		
						Строительство автомобильной дороги "Кольма-Омсукчан-Омолон-Анадырь" км 281-км 296 на территории Магаданской области		
Изм.	Кол. уч.	Лист	N док.	Подп.	Дата			
Разраб.		Запольская			11.17	МАТЕРИАЛЫ ПО ОБОСНОВАНИЮ ПРОЕКТА МЕЖЕВАНИЯ ТЕРРИТОРИИ	Стадия	Лист	Листов
Провесил		Кожаренко			11.17		П	4	13
ГИП		Кругляковa			11.17				
Отвисполн.		Запольская			11.17	Схема резервирования земель	ООО «ГИП»		
						М1:1000			

Магаданская область
ОМСУКЧАНСКИЙ
ГОРОДСКОЙ ОКРУГ

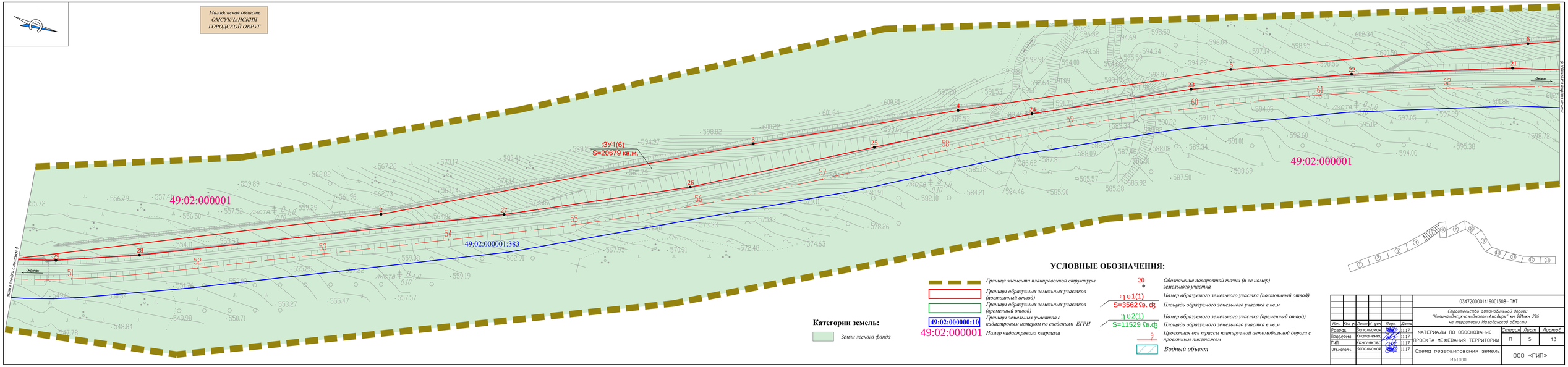

УСЛОВНЫЕ ОБОЗНАЧЕНИЯ:

- Граница элемента планировочной структуры
- Границы образуемых земельных участков (постоянный отвод)
- Границы образуемых земельных участков (временный отвод)
- 49:02:000000:10 — Границы земельных участков с кадастровым номерам по сведениям ЕГРН
- 49:02:000001 — Номер кадастрового квартала
- 20 — Обозначение поворотной точки (и ее номер) земельного участка
- :ЗУ1(1) — Номер образуемого земельного участка (постоянный отвод)
- S=3562 Кв. м — Площадь образуемого земельного участка в кв.м
- :ЗУ2(1) — Номер образуемого земельного участка (временный отвод)
- S=11529 Кв.м — Площадь образуемого земельного участка в кв.м
- 9 — Проектная ось трассы планируемой автомобильной дороги с проектным пикетажем
- Водный объект

Категории земель:

- Земли лесного фонда

						03472000014160015 08–ПМТ		
						Строительство автомобильной дороги "Кольта-Омсукчан-Атолан-Анадырь" км 281-км 296 на территории Магаданской области		
Изм.	Кол. уч.	Лист	N док.	Подп.	Дата			
Разраб.		Запольская			11.17	МАТЕРИАЛЫ ПО ОБОСНОВАНИЮ ПРОЕКТА МЕЖЕВАНИЯ ТЕРРИТОРИИ	Стадия	Лист	Листов
Проверил		Кохманенко			11.17		П	5	13
ГИП		Кокшлякова			11.17				
Утв.ипол.		Запольская			11.17	Схема резервирования земель	ООО «ГИП»		
						М1:1000			

Магаданская область
ОМСУКЧАНСКИЙ
ГОРОДСКОЙ ОКРУГ

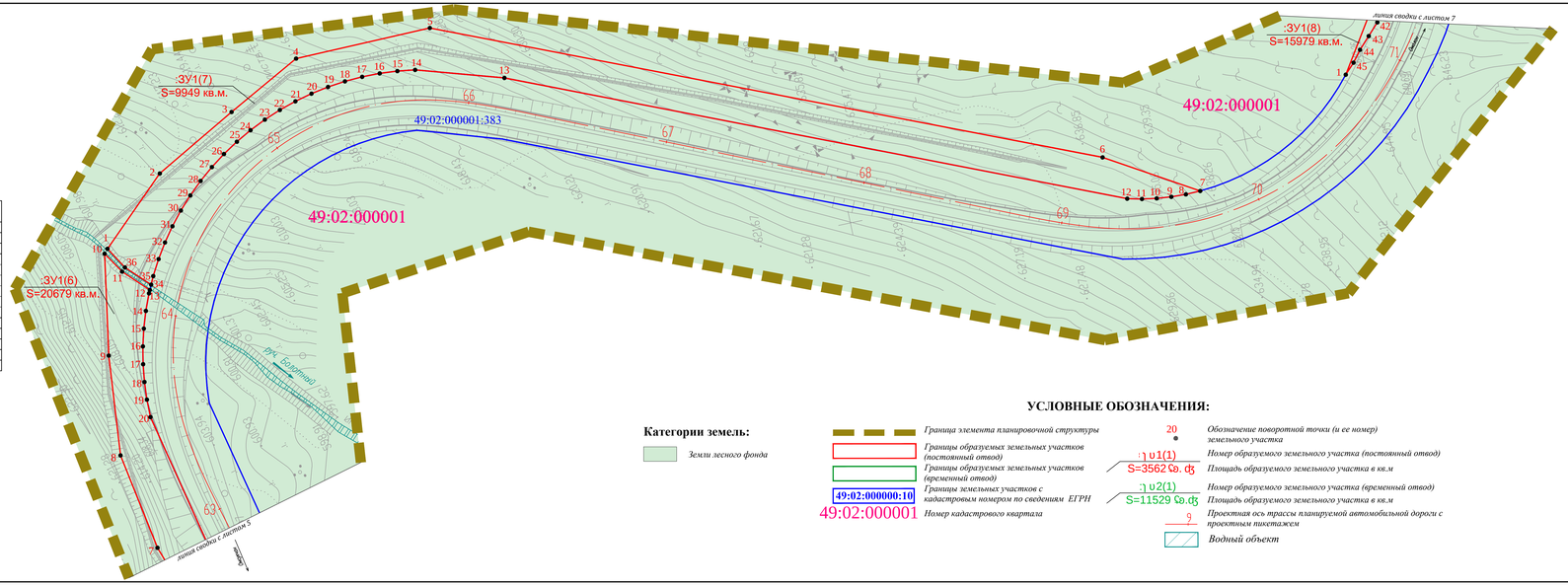

Каталог координат :ЗУ1(7) Площадь: S=9949 кв.м								
Номера точек	Координаты		Номера точек	Координаты		Номера точек	Координаты	
	x	y		x	y		x	y
1	746860,96	3371429,90	13	746902,98	3371639,97	25	746899,61	3371503,66
2	746892,15	3371463,03	14	746916,08	3371597,50	26	746894,97	3371496,13
3	746914,57	3371504,16	15	746917,33	3371588,76	27	746889,87	3371488,92
4	746933,83	3371540,94	16	746918,03	3371579,95	28	746884,32	3371482,04
5	746934,89	3371608,95	17	746918,17	3371571,11	29	746878,35	3371475,52
6	746802,79	3371921,81	18	746917,75	3371562,28	30	746871,98	3371469,40
7	746776,43	3371965,68	19	746916,77	3371553,50	31	746865,23	3371463,69
8	746776,26	3371958,37	20	746915,24	3371544,80	32	746858,14	3371458,42
9	746776,56	3371951,07	21	746913,17	3371536,20	33	746850,73	3371453,60
10	746777,32	3371943,80	22	746910,56	3371527,76	34	746843,04	3371449,26
11	746778,54	3371936,60	23	746907,42	3371519,50	35	746839,10	3371447,35
12	746780,21	3371929,48	24	746903,77	3371511,46	36	746850,11	3371436,46

Каталог координат :ЗУ1(8) Площадь: S=15979 кв.м								
Номера точек	Координаты		Номера точек	Координаты		Номера точек	Координаты	
	x	y		x	y		x	y
1	746817,86	3372048,24	16	747269,11	3371851,94	31	746918,23	3372097,61
2	746867,32	3372080,71	17	747260,91	3371854,72	32	746910,52	3372097,23
3	746911,80	3372085,27	18	747252,9	3371858,00	33	746902,85	3372096,37
4	746963,63	3372085,06	19	747245,11	3371861,77	34	746895,26	3372095,02
5	746988,64	3372063,42	20	747211,76	3371884,52	35	746887,76	3372093,19
6	747023,69	3371976,77	21	747029,37	3372044,54	36	746880,39	3372090,88
7	747085,20	3371927,85	22	746984,26	3372079,28	37	746873,19	3372088,11
8	747258,63	3371827,15	23	746977,59	3372083,15	38	746866,18	3372084,88
9	747290,07	3371820,43	24	746970,68	3372086,59	39	746859,38	3372081,22
10	747320,44	3371846,25	25	746963,56	3372089,59	40	746852,84	3372077,13
11	747311,79	3371845,87	26	746956,27	3372092,12	41	746846,57	3372072,63
12	747303,14	3371846,02	27	746948,84	3372094,19	42	746839,98	3372068,96
13	747294,51	3371846,71	28	746941,28	3372095,77	43	746834,23	3372063,35
14	747285,94	3371847,93	29	746933,64	3372096,87	44	746828,43	3372057,73
15	747277,46	3371849,68	30	746925,95	3372097,49	45	746822,87	3372053,26

УСЛОВНЫЕ ОБОЗНАЧЕНИЯ:

- Граница элемента планировочной структуры
- Границы образуемых земельных участков (постоянный отвод)
- Границы образуемых земельных участков (временный отвод)
- 49:02:000000:10 — Границы земельных участков с кадастровым номерам по сведениям ЕГРН
- 49:02:000001 — Номер кадастрового квартала
- 20 — Обозначение поворотной точки (и ее номер) земельного участка
- :ЗУ1(1) — Номер образуемого земельного участка (постоянный отвод)
- S=3562 Кв. м — Площадь образуемого земельного участка в кв.м
- :ЗУ2(1) — Номер образуемого земельного участка (временный отвод)
- S=11529 Кв.м — Площадь образуемого земельного участка в кв.м
- 9 — Проектная ось трассы планируемой автомобильной дороги с проектным пикетажем
- Водный объект

Категории земель:

- Земли лесного фонда

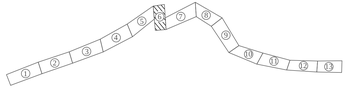

						03472000014160015 08–ПМТ		
						Строительство автомобильной дороги "Кольта-Омсукчан-Атолан-Анадырь" км 281-км 296 на территории Магаданской области		
Изм.	Кол. уч.	Лист	N док.	Подп.	Дата			
Разраб.		Запольская			11.17	МАТЕРИАЛЫ ПО ОБОСНОВАНИЮ ПРОЕКТА МЕЖЕВАНИЯ ТЕРРИТОРИИ	Стадия	Лист	Листов
Проверил		Кохманенко			11.17		П	6	13
ГИП		Кокшлякова			11.17				
Утв.ипол.		Запольская			11.17	Схема резервирования земель	ООО «ГИП»		
						М1:1000			

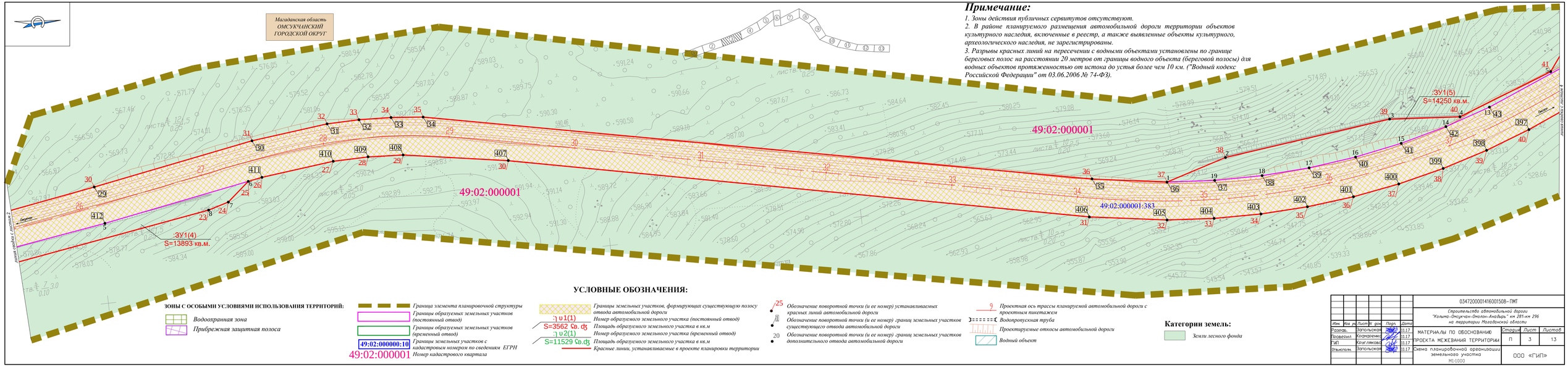

Примечание:

1. Зоны действия публичных сервитутов отсутствуют.
2. В районе планируемого размещения автомобильной дороги территории объектов культурного наследия, включенные в реестр, а также выявленные объекты культурного, археологического наследия, не зарегистрированы.
3. Разрывы красных линий на пересечении с водными объектами установлены по границе береговых полос на расстоянии 20 метров от границы водного объекта (береговой полосы) для водных объектов протяженностью от истока до устья более чем 10 км. ("Водный кодекс Российской Федерации" от 03.06.2006 № 74-ФЗ).

УСЛОВНЫЕ ОБОЗНАЧЕНИЯ:

ЗОНЫ С ОСОБЫМИ УСЛОВИЯМИ ИСПОЛЬЗОВАНИЯ ТЕРРИТОРИЙ:

- Водоохранная зона
- Прибрежная защитная полоса

- Граница элемента планировочной структуры
- Границы образуемых земельных участков (постоянный отвод)
- Границы образуемых земельных участков (временный отвод)
- 49:02:000000:10 — Границы земельных участков с кадастровым номером по сведениям ЕГРН
- 49:02:000001 — Номер кадастрового квартала
- Границы земельных участков, формирующих существующую полосу отвода автомобильной дороги
- :ʅ υ1(1) — Номер образуемого земельного участка (постоянный отвод)
- S=3562 Ѕ.ʤ — Площадь образуемого земельного участка в кв.м
- :ʅ υ2(1) — Номер образуемого земельного участка (временный отвод)
- S=11529 Ѕ.ʤ — Площадь образуемого земельного участка в кв.м
- Красные линии, устанавливаемые в проекте планировки территории
- 25 — Обозначение поворотной точки (и ее номер) устанавливаемых красных линий автомобильной дороги
- 1 — Обозначение поворотной точки (и ее номер) границ земельных участков существующего отвода автомобильной дороги
- 20 — Обозначение поворотной точки (и ее номер) границ земельных участков дополнительного отвода автомобильной дороги
- 9 — Проектная ось трассы планируемой автомобильной дороги с проектным пикетажем
- Водопропускная труба
- Проектируемые откосы автомобильной дороги
- Водный объект

Категории земель:

- Земли лесного фонда

						0347200001416001508–ПМТ			
						Строительство автомобильной дороги "Кольта-Омсукчан-Омолон-Анадырь" км 281-км 296 на территории Магаданской области			
Изм.	Кол. уч.	Лист	N док.	Подп.	Дата	МАТЕРИАЛЫ ПО ОБОСНОВАНИЮ ПРОЕКТА МЕЖЕВАНИЯ ТЕРРИТОРИИ	Стадия	Лист	Листов
Разраб.		Запольская			11.17		П	3	13
Проверил		Кожаренко			11.17				
ГИП		Кожглякова			11.17				
Отвыполн.		Запольская			11.17	Схема планировочной организации земельного участка М1:1000	ООО «ГИП»		

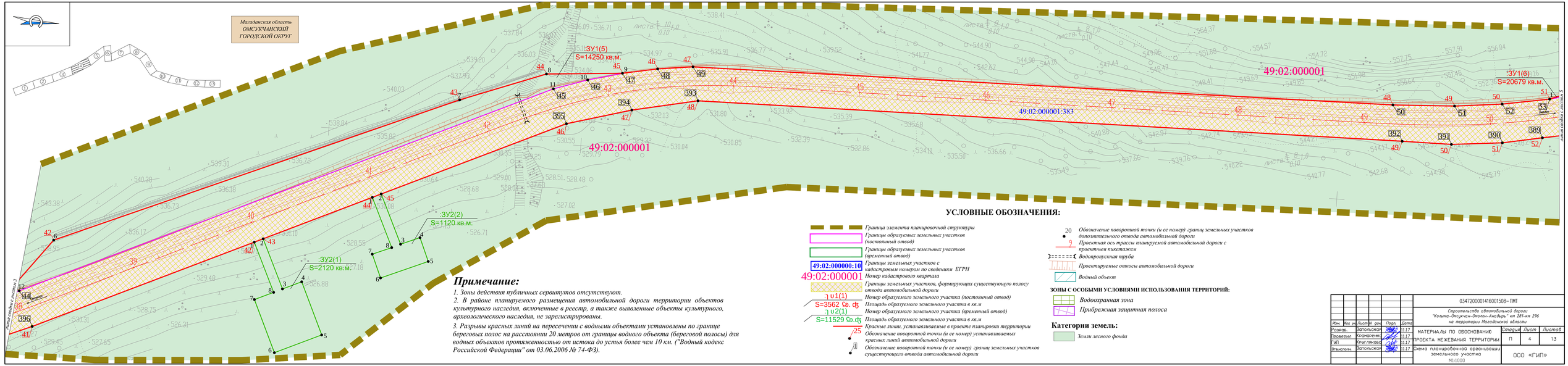

Примечание:

1. Зоны действия публичных сервитутов отсутствуют.
2. В районе планируемого размещения автомобильной дороги территории объектов культурного наследия, включенные в реестр, а также выявленные объекты культурного, археологического наследия, не зарегистрированы.
3. Разрывы красных линий на пересечении с водными объектами установлены по границе береговых полос на расстоянии 20 метров от границы водного объекта (береговой полосы) для водных объектов протяженностью от истока до устья более чем 10 км. ("Водный кодекс Российской Федерации" от 03.06.2006 № 74-ФЗ).

УСЛОВНЫЕ ОБОЗНАЧЕНИЯ:

- Граница элемента планировочной структуры
- Границы образуемых земельных участков (постоянный отвод)
- Границы образуемых земельных участков (временный отвод)
- 49:02:000000:10 — Границы земельных участков с кадастровым номером по сведениям ЕГРН
- 49:02:000001 — Номер кадастрового квартала
- Границы земельных участков, формирующих существующую полосу отвода автомобильной дороги
- :ʅ υ1(1) — Номер образуемого земельного участка (постоянный отвод)
- S=3562 Ѕ.ʤ — Площадь образуемого земельного участка в кв.м
- :ʅ υ2(1) — Номер образуемого земельного участка (временный отвод)
- S=11529 Ѕ.ʤ — Площадь образуемого земельного участка в кв.м
- Красные линии, устанавливаемые в проекте планировки территории
- 25 — Обозначение поворотной точки (и ее номер) устанавливаемых красных линий автомобильной дороги
- 1 — Обозначение поворотной точки (и ее номер) границ земельных участков существующего отвода автомобильной дороги
- 20 — Обозначение поворотной точки (и ее номер) границ земельных участков дополнительного отвода автомобильной дороги
- 9 — Проектная ось трассы планируемой автомобильной дороги с проектным пикетажем
- Водопропускная труба
- Проектируемые откосы автомобильной дороги
- Водный объект

ЗОНЫ С ОСОБЫМИ УСЛОВИЯМИ ИСПОЛЬЗОВАНИЯ ТЕРРИТОРИЙ:

- Водоохранная зона
- Прибрежная защитная полоса

Категории земель:

- Земли лесного фонда

						0347200001416001508–ПМТ			
						Строительство автомобильной дороги "Кольта-Омсукчан-Омолон-Анадырь" км 281-км 296 на территории Магаданской области			
Изм.	Кол. уч.	Лист	N док.	Подп.	Дата	МАТЕРИАЛЫ ПО ОБОСНОВАНИЮ ПРОЕКТА МЕЖЕВАНИЯ ТЕРРИТОРИИ	Стадия	Лист	Листов
Разраб.		Запольская			11.17		П	4	13
Проверил		Кожаренко			11.17				
ГИП		Кожглякова			11.17				
Отвыполн.		Запольская			11.17	Схема планировочной организации земельного участка М1:1000	ООО «ГИП»		

Магаданская область
ОМСУКЧАНСКИЙ
ГОРОДСКОЙ ОКРУГ

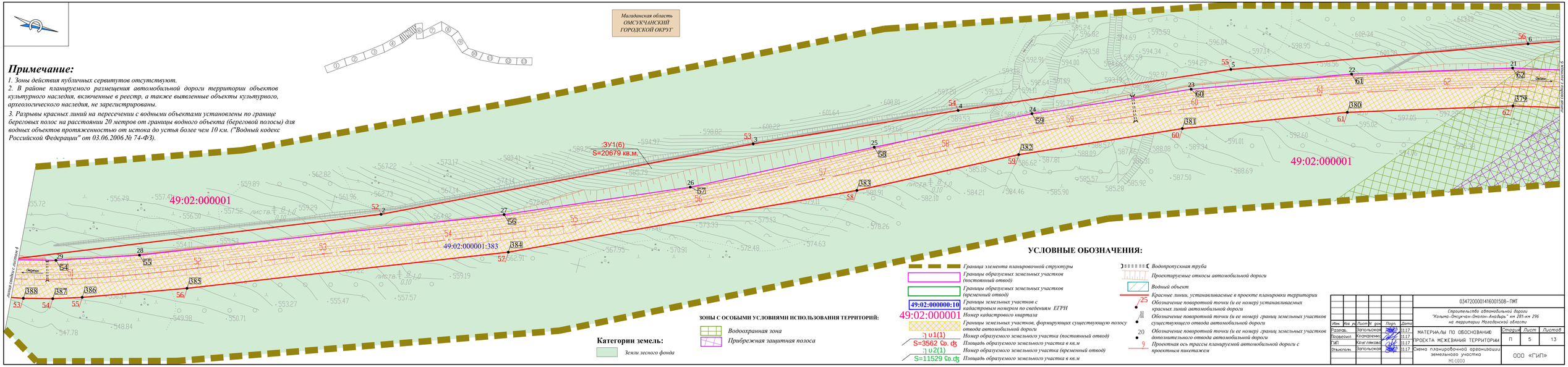

Примечание:

1. Зоны действия публичных сервитутов отсутствуют.
2. В районе планируемого размещения автомобильной дороги территории объектов культурного наследия, включенные в реестр, а также выявленные объекты культурного, археологического наследия, не зарегистрированы.
3. Разрывы красных линий на пересечении с водными объектами установлены по границе береговых полос на расстоянии 20 метров от границы водного объекта (береговой полосы) для водных объектов протяженностью от истока до устья более чем 10 км. ("Водный кодекс Российской Федерации" от 03.06.2006 № 74-ФЗ).

УСЛОВНЫЕ ОБОЗНАЧЕНИЯ:

- Граница элемента планировочной структуры
- Границы образуемых земельных участков (постоянный отвод)
- Границы образуемых земельных участков (временный отвод)
- 49:02:000000:10 — Границы земельных участков с кадастровым номером по сведениям ЕГРН
- 49:02:000001 — Номер кадастрового квартала
- Границы земельных участков, формирующих существующую полосу отвода автомобильной дороги
- :ɿ υ1(1) — Номер образуемого земельного участка (постоянный отвод)
- S=3562 Ɛə.ʤ — Площадь образуемого земельного участка в кв.м
- :ɿ υ2(1) — Номер образуемого земельного участка (временный отвод)
- S=11529 Ɛə.ʤ — Площадь образуемого земельного участка в кв.м
- Водопропускная труба
- Проектируемые откосы автомобильной дороги
- Водный объект
- Красные линии, устанавливаемые в проекте планировки территории
- 25 — Обозначение поворотной точки (и ее номер) устанавливаемых красных линий автомобильной дороги
- 1 — Обозначение поворотной точки (и ее номер) границ земельных участков существующего отвода автомобильной дороги
- 20 — Обозначение поворотной точки (и ее номер) границ земельных участков дополнительного отвода автомобильной дороги
- 9 — Проектная ось трассы планируемой автомобильной дороги с проектным пикетажем

ЗОНЫ С ОСОБЫМИ УСЛОВИЯМИ ИСПОЛЬЗОВАНИЯ ТЕРРИТОРИЙ:

- Водоохранная зона
- Прибрежная защитная полоса

Категории земель:

- Земли лесного фонда

Изм.	Кол. уч.	Лист	N док.	Подп.	Дата
Разраб.		Запольская			11.17
Проверил		Красноренко			11.17
ГИП		Кругляковa			11.17
Отв.исполн.		Запольская			11.17

0347200001416001508-ПМТ

Строительство автомобильной дороги "Кольма-Омсукчан-Омолон-Анадырь" км 281-км 296 на территории Магаданской области

МАТЕРИАЛЫ ПО ОБОСНОВАНИЮ ПРОЕКТА МЕЖЕВАНИЯ ТЕРРИТОРИИ

Стадия	Лист	Листов
П	5	13

Схема планировочной организации земельного участка
М1:1000

ООО «ГИП»

Магаданская область
ОМСУКЧАНСКИЙ
ГОРОДСКОЙ ОКРУГ

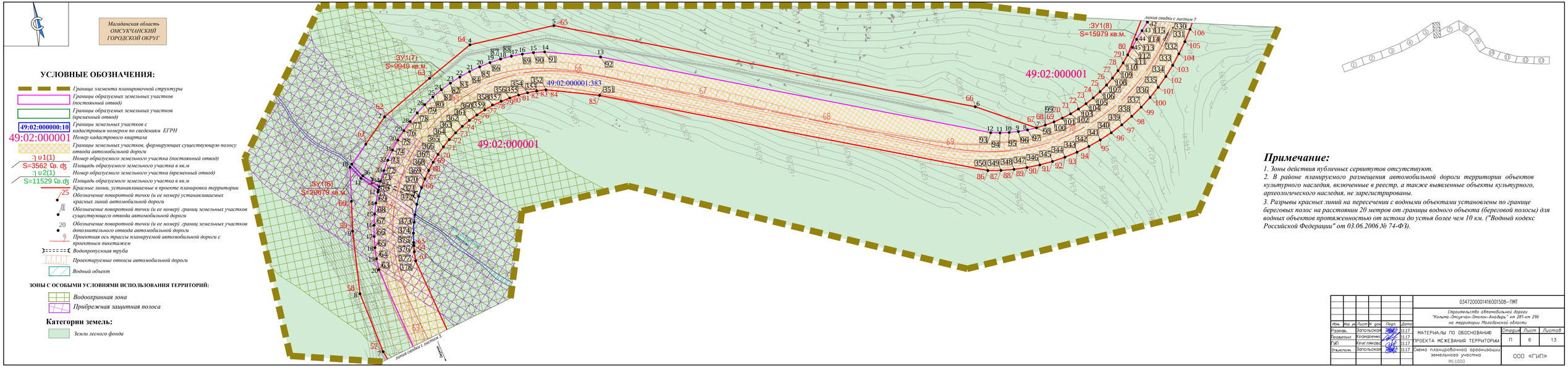

УСЛОВНЫЕ ОБОЗНАЧЕНИЯ:

- Граница элемента планировочной структуры
- Границы образуемых земельных участков (постоянный отвод)
- Границы образуемых земельных участков (временный отвод)
- 49:02:000000:10 — Границы земельных участков с кадастровым номером по сведениям ЕГРН
- 49:02:000001 — Номер кадастрового квартала
- Границы земельных участков, формирующих существующую полосу отвода автомобильной дороги
- :ɿ υ1(1) — Номер образуемого земельного участка (постоянный отвод)
- S=3562 Ɛə.ʤ — Площадь образуемого земельного участка в кв.м
- :ɿ υ2(1) — Номер образуемого земельного участка (временный отвод)
- S=11529 Ɛə.ʤ — Площадь образуемого земельного участка в кв.м
- Красные линии, устанавливаемые в проекте планировки территории
- 25 — Обозначение поворотной точки (и ее номер) устанавливаемых красных линий автомобильной дороги
- 1 — Обозначение поворотной точки (и ее номер) границ земельных участков существующего отвода автомобильной дороги
- 20 — Обозначение поворотной точки (и ее номер) границ земельных участков дополнительного отвода автомобильной дороги
- 9 — Проектная ось трассы планируемой автомобильной дороги с проектным пикетажем
- Водопропускная труба
- Проектируемые откосы автомобильной дороги
- Водный объект

ЗОНЫ С ОСОБЫМИ УСЛОВИЯМИ ИСПОЛЬЗОВАНИЯ ТЕРРИТОРИЙ:

- Водоохранная зона
- Прибрежная защитная полоса

Категории земель:

- Земли лесного фонда

Примечание:

1. Зоны действия публичных сервитутов отсутствуют.
2. В районе планируемого размещения автомобильной дороги территории объектов культурного наследия, включенные в реестр, а также выявленные объекты культурного, археологического наследия, не зарегистрированы.
3. Разрывы красных линий на пересечении с водными объектами установлены по границе береговых полос на расстоянии 20 метров от границы водного объекта (береговой полосы) для водных объектов протяженностью от истока до устья более чем 10 км. ("Водный кодекс Российской Федерации" от 03.06.2006 № 74-ФЗ).

Изм.	Кол. уч.	Лист	N док.	Подп.	Дата
Разраб.		Запольская			11.17
Проверил		Красноренко			11.17
ГИП		Кругляковa			11.17
Отв.исполн.		Запольская			11.17

0347200001416001508-ПМТ

Строительство автомобильной дороги "Кольма-Омсукчан-Омолон-Анадырь" км 281-км 296 на территории Магаданской области

МАТЕРИАЛЫ ПО ОБОСНОВАНИЮ ПРОЕКТА МЕЖЕВАНИЯ ТЕРРИТОРИИ

Стадия	Лист	Листов
П	6	13

Схема планировочной организации земельного участка
М1:1000

ООО «ГИП»

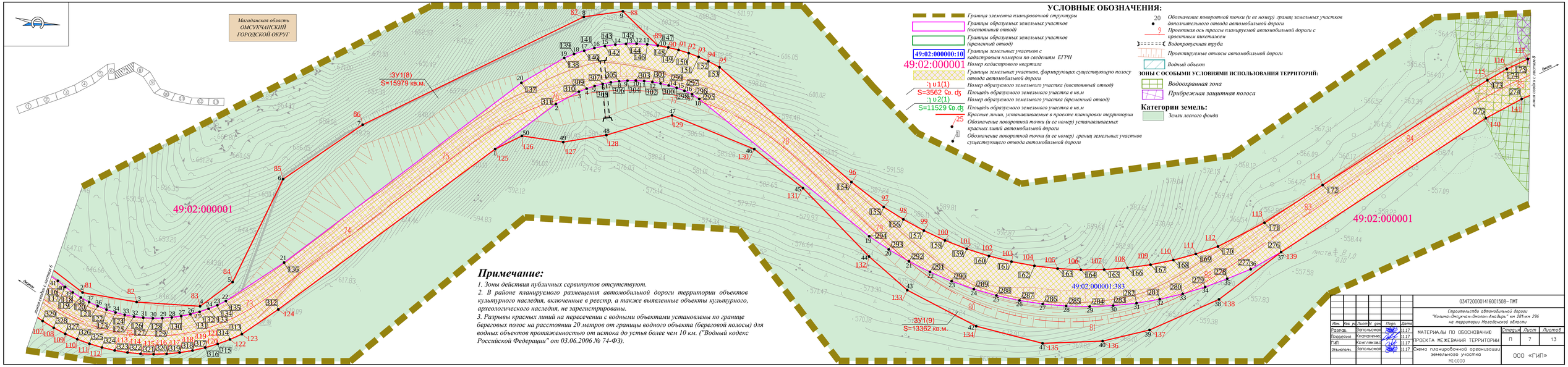

УСЛОВНЫЕ ОБОЗНАЧЕНИЯ:

- Граница элемента планировочной структуры
- Границы образуемых земельных участков (постоянный отвод)
- Границы образуемых земельных участков (временный отвод)
- 49:02:000000:10 — Границы земельных участков с кадастровым номером по сведениям ЕГРН
- 49:02:000001 — Номер кадастрового квартала
- Границы земельных участков, формирующих существующую полосу отвода автомобильной дороги
- :ʒ υ1(1) — Номер образуемого земельного участка (постоянный отвод)
- S=3562 Сэ. ʤ — Площадь образуемого земельного участка в кв.м
- :ʒ υ2(1) — Номер образуемого земельного участка (временный отвод)
- S=11529 Сэ.ʤ — Площадь образуемого земельного участка в кв.м
- Красные линии, устанавливаемые в проекте планировки территории
- 25 — Обозначение поворотной точки (и ее номер) устанавливаемых красных линий автомобильной дороги
- 1 — Обозначение поворотной точки (и ее номер) границ земельных участков существующего отвода автомобильной дороги
- 20 — Обозначение поворотной точки (и ее номер) границ земельных участков дополнительного отвода автомобильной дороги
- 9 — Проектная ось трассы планируемой автомобильной дороги с проектным пикетажем
- Водопропускная труба
- Проектируемые откосы автомобильной дороги
- Водный объект

ЗОНЫ С ОСОБЫМИ УСЛОВИЯМИ ИСПОЛЬЗОВАНИЯ ТЕРРИТОРИЙ:

- Водоохранная зона
- Прибрежная защитная полоса

Категории земель:

- Земли лесного фонда

Примечание:

1. Зоны действия публичных сервитутов отсутствуют.
2. В районе планируемого размещения автомобильной дороги территории объектов культурного наследия, включенные в реестр, а также выявленные объекты культурного, археологического наследия, не зарегистрированы.
3. Разрывы красных линий на пересечении с водными объектами установлены по границе береговых полос на расстоянии 20 метров от границы водного объекта (береговой полосы) для водных объектов протяженностью от истока до устья более чем 10 км. ("Водный кодекс Российской Федерации" от 03.06.2006 № 74-ФЗ).

Изм.	Кол. уч.	Лист	N док.	Подп.	Дата	0347200001416001508-ПМТ			
						Строительство автомобильной дороги "Кольта-Омсукчан-Омолон-Анадырь" км 281-км 296 на территории Магаданской области			
Разраб.		Запольская			11.17	МАТЕРИАЛЫ ПО ОБОСНОВАНИЮ ПРОЕКТА МЕЖЕВАНИЯ ТЕРРИТОРИИ	Стадия	Лист	Листов
Проверил		Кожаченко			11.17		П	7	13
ГИП		Круглякова			11.17				
Отвечал.		Запольская			11.17	Схема планировочной организации земельного участка М1:1000	ООО «ГИП»		

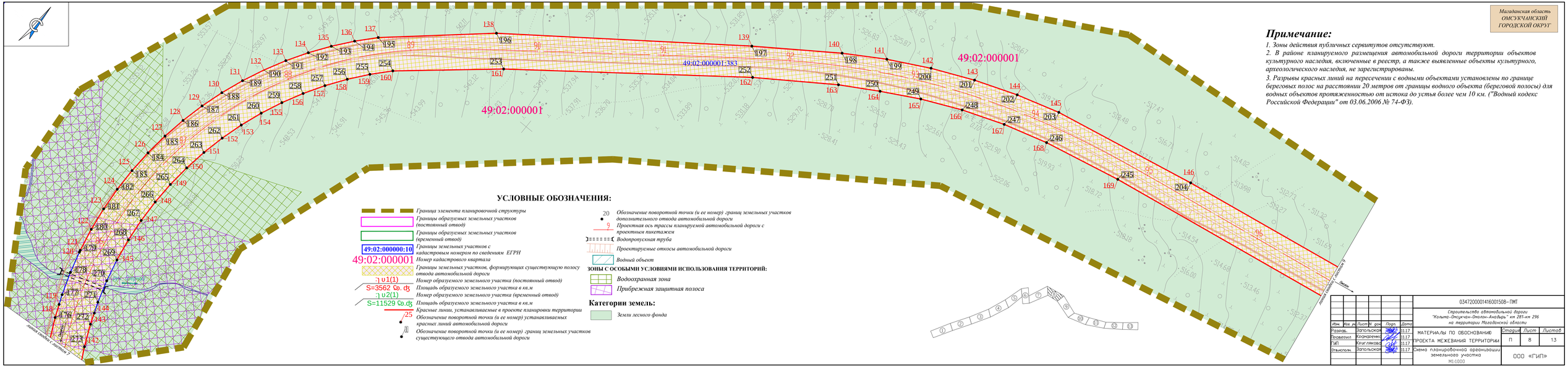

Примечание:

1. Зоны действия публичных сервитутов отсутствуют.
2. В районе планируемого размещения автомобильной дороги территории объектов культурного наследия, включенные в реестр, а также выявленные объекты культурного, археологического наследия, не зарегистрированы.
3. Разрывы красных линий на пересечении с водными объектами установлены по границе береговых полос на расстоянии 20 метров от границы водного объекта (береговой полосы) для водных объектов протяженностью от истока до устья более чем 10 км. ("Водный кодекс Российской Федерации" от 03.06.2006 № 74-ФЗ).

УСЛОВНЫЕ ОБОЗНАЧЕНИЯ:

- Граница элемента планировочной структуры
- Границы образуемых земельных участков (постоянный отвод)
- Границы образуемых земельных участков (временный отвод)
- 49:02:000000:10 — Границы земельных участков с кадастровым номером по сведениям ЕГРН
- 49:02:000001 — Номер кадастрового квартала
- Границы земельных участков, формирующих существующую полосу отвода автомобильной дороги
- :ʒ υ1(1) — Номер образуемого земельного участка (постоянный отвод)
- S=3562 Сэ. ʤ — Площадь образуемого земельного участка в кв.м
- :ʒ υ2(1) — Номер образуемого земельного участка (временный отвод)
- S=11529 Сэ.ʤ — Площадь образуемого земельного участка в кв.м
- Красные линии, устанавливаемые в проекте планировки территории
- 25 — Обозначение поворотной точки (и ее номер) устанавливаемых красных линий автомобильной дороги
- 1 — Обозначение поворотной точки (и ее номер) границ земельных участков существующего отвода автомобильной дороги
- 20 — Обозначение поворотной точки (и ее номер) границ земельных участков дополнительного отвода автомобильной дороги
- 9 — Проектная ось трассы планируемой автомобильной дороги с проектным пикетажем
- Водопропускная труба
- Проектируемые откосы автомобильной дороги
- Водный объект

ЗОНЫ С ОСОБЫМИ УСЛОВИЯМИ ИСПОЛЬЗОВАНИЯ ТЕРРИТОРИЙ:

- Водоохранная зона
- Прибрежная защитная полоса

Категории земель:

- Земли лесного фонда

Изм.	Кол. уч.	Лист	N док.	Подп.	Дата	0347200001416001508-ПМТ			
						Строительство автомобильной дороги "Кольта-Омсукчан-Омолон-Анадырь" км 281-км 296 на территории Магаданской области			
Разраб.		Запольская			11.17	МАТЕРИАЛЫ ПО ОБОСНОВАНИЮ ПРОЕКТА МЕЖЕВАНИЯ ТЕРРИТОРИИ	Стадия	Лист	Листов
Проверил		Кожаченко			11.17		П	8	13
ГИП		Круглякова			11.17				
Отвечал.		Запольская			11.17	Схема планировочной организации земельного участка М1:1000	ООО «ГИП»		

УСЛОВНЫЕ ОБОЗНАЧЕНИЯ:

ЗОНЫ С ОСОБЫМИ УСЛОВИЯМИ ИСПОЛЬЗОВАНИЯ ТЕРРИТОРИЙ:

- *Водоохранная зона*
- *Прибрежная защитная полоса*

- *Граница элемента планировочной структуры*
- *Границы образуемых земельных участков (постоянный отвод)*
- *Границы образуемых земельных участков (временный отвод)*
- 49:02:000000:10 — *Границы земельных участков с кадастровым номером по сведениям ЕГРН*
- 49:02:000001 — *Номер кадастрового квартала*
- :ʅ υ1(1) — *Границы земельных участков, формирующих существующую полосу отвода автомобильной дороги*
- S=3562 Ҫ.ʤ — *Номер образуемого земельного участка (постоянный отвод)*
- :ʅ υ2(1) — *Площадь образуемого земельного участка в кв.м*
- S=11529 Ҫ.ʤ — *Номер образуемого земельного участка (временный отвод)*
- *Площадь образуемого земельного участка в кв.м*
- *Красные линии, устанавливаемые в проекте планировки территории*
- 25 — *Обозначение поворотной точки (и ее номер) устанавливаемых красных линий автомобильной дороги*
- 1 — *Обозначение поворотной точки (и ее номер) границ земельных участков существующего отвода автомобильной дороги*
- 20 — *Обозначение поворотной точки (и ее номер) границ земельных участков дополнительного отвода автомобильной дороги*
- 9 — *Проектная ось трассы планируемой автомобильной дороги с проектным пикетажем*
- *Водопропускная труба*
- *Проектируемые откосы автомобильной дороги*
- *Водный объект*

Категории земель:

- *Земли лесного фонда*

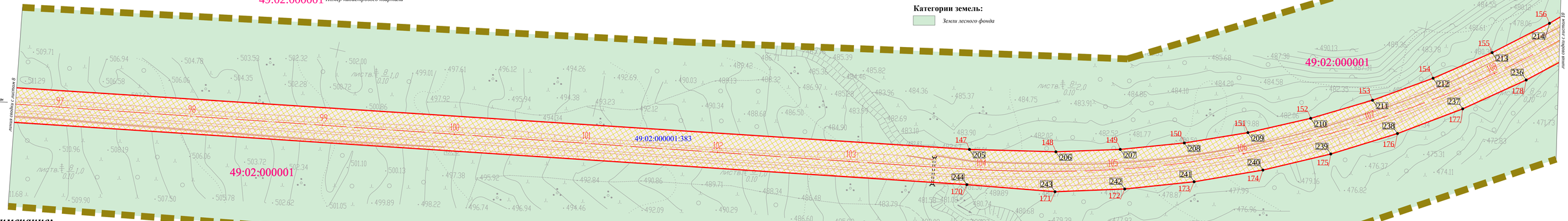

Примечание:

1. Зоны действия публичных сервитутов отсутствуют.
2. В районе планируемого размещения автомобильной дороги территории объектов культурного наследия, включенные в реестр, а также выявленные объекты культурного, археологического наследия, не зарегистрированы.
3. Разрывы красных линий на пересечении с водными объектами установлены по границе береговых полос на расстоянии 20 метров от границы водного объекта (береговой полосы) для водных объектов протяженностью от истока до устья более чем 10 км. ("Водный кодекс Российской Федерации" от 03.06.2006 № 74-ФЗ).

						0347200001416001508– ПМТ			
						Строительство автомобильной дороги "Кольма-Омсукчан-Омолон-Анадырь" км 281-км 296 на территории Магаданской области			
Изм.	Кол. уч.	Лист	N док.	Подп.	Дата				
Разраб.		Запольская			11.17	МАТЕРИАЛЫ ПО ОБОСНОВАНИЮ ПРОЕКТА МЕЖЕВАНИЯ ТЕРРИТОРИИ	Стадия	Лист	Листов
Провесил		Красноженко			11.17		П	9	13
ГИП		Круглякова			11.17				
Отвыполн.		Запольская			11.17	Схема планировочной организации земельного участка М1:1000	ООО «ГИП»		

УСЛОВНЫЕ ОБОЗНАЧЕНИЯ:

- *Граница элемента планировочной структуры*
- *Границы образуемых земельных участков (постоянный отвод)*
- *Границы образуемых земельных участков (временный отвод)*
- 49:02:000000:10 — *Границы земельных участков с кадастровым номером по сведениям ЕГРН*
- 49:02:000001 — *Номер кадастрового квартала*
- :ʅ υ1(1) — *Границы земельных участков, формирующих существующую полосу отвода автомобильной дороги*
- S=3562 Ҫ.ʤ — *Номер образуемого земельного участка (постоянный отвод)*
- :ʅ υ2(1) — *Площадь образуемого земельного участка в кв.м*
- S=11529 Ҫ.ʤ — *Номер образуемого земельного участка (временный отвод)*
- *Площадь образуемого земельного участка в кв.м*
- *Красные линии, устанавливаемые в проекте планировки территории*
- 25 — *Обозначение поворотной точки (и ее номер) устанавливаемых красных линий автомобильной дороги*
- 1 — *Обозначение поворотной точки (и ее номер) границ земельных участков существующего отвода автомобильной дороги*
- 20 — *Обозначение поворотной точки (и ее номер) границ земельных участков дополнительного отвода автомобильной дороги*
- 9 — *Проектная ось трассы планируемой автомобильной дороги с проектным пикетажем*
- *Водопропускная труба*
- *Проектируемые откосы автомобильной дороги*
- *Водный объект*

ЗОНЫ С ОСОБЫМИ УСЛОВИЯМИ ИСПОЛЬЗОВАНИЯ ТЕРРИТОРИЙ:

- *Водоохранная зона*
- *Прибрежная защитная полоса*

Категории земель:

- *Земли лесного фонда*

Магаданская область ОМСУКЧАНСКИЙ ГОРОДСКОЙ ОКРУГ

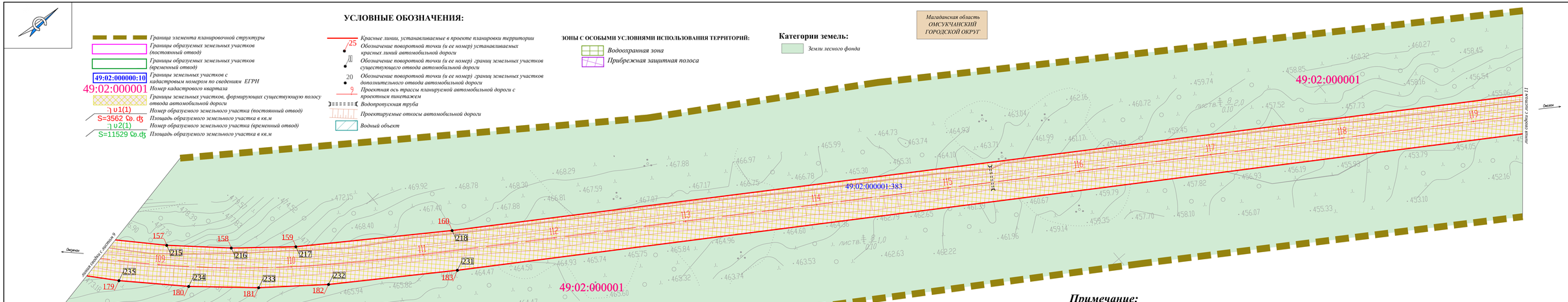

Примечание:

1. Зоны действия публичных сервитутов отсутствуют.
2. В районе планируемого размещения автомобильной дороги территории объектов культурного наследия, включенные в реестр, а также выявленные объекты культурного, археологического наследия, не зарегистрированы.
3. Разрывы красных линий на пересечении с водными объектами установлены по границе береговых полос на расстоянии 20 метров от границы водного объекта (береговой полосы) для водных объектов протяженностью от истока до устья более чем 10 км. ("Водный кодекс Российской Федерации" от 03.06.2006 № 74-ФЗ).

						0347200001416001508– ПМТ			
						Строительство автомобильной дороги "Кольма-Омсукчан-Омолон-Анадырь" км 281-км 296 на территории Магаданской области			
Изм.	Кол. уч.	Лист	N док.	Подп.	Дата				
Разраб.		Запольская			11.17	МАТЕРИАЛЫ ПО ОБОСНОВАНИЮ ПРОЕКТА МЕЖЕВАНИЯ ТЕРРИТОРИИ	Стадия	Лист	Листов
Провесил		Красноженко			11.17		П	10	13
ГИП		Круглякова			11.17				
Отвыполн.		Запольская			11.17	Схема планировочной организации земельного участка М1:1000	ООО «ГИП»		

Магаданская область
ОМСУКЧАНСКИЙ
ГОРОДСКОЙ ОКРУГ

УСЛОВНЫЕ ОБОЗНАЧЕНИЯ:

- Граница элемента планировочной структуры
- Границы образуемых земельных участков (постоянный отвод)
- Границы образуемых земельных участков (временный отвод)
- 49:02:000000:10 — Границы земельных участков с кадастровым номером по сведениям ЕГРН
- 49:02:000001 — Номер кадастрового квартала
- Границы земельных участков, формирующих существующую полосу отвода автомобильной дороги
- :ЗУ1(1) S=3562 Кв. м — Номер образуемого земельного участка (постоянный отвод); Площадь образуемого земельного участка в кв.м
- :ЗУ2(1) S=11529 Кв. м — Номер образуемого земельного участка (временный отвод); Площадь образуемого земельного участка в кв.м
- Красные линии, устанавливаемые в проекте планировки территории
- 25 — Обозначение поворотной точки (и ее номер) устанавливаемых красных линий автомобильной дороги
- Д — Обозначение поворотной точки (и ее номер) границ земельных участков существующего отвода автомобильной дороги
- 20 — Обозначение поворотной точки (и ее номер) границ земельных участков дополнительного отвода автомобильной дороги
- 9 — Проектная ось трассы планируемой автомобильной дороги с проектным пикетажем
- Водопропускная труба
- Проектируемые откосы автомобильной дороги
- Водный объект

ЗОНЫ С ОСОБЫМИ УСЛОВИЯМИ ИСПОЛЬЗОВАНИЯ ТЕРРИТОРИЙ:

- Водоохранная зона
- Прибрежная защитная полоса

Категории земель:

- Земли лесного фонда

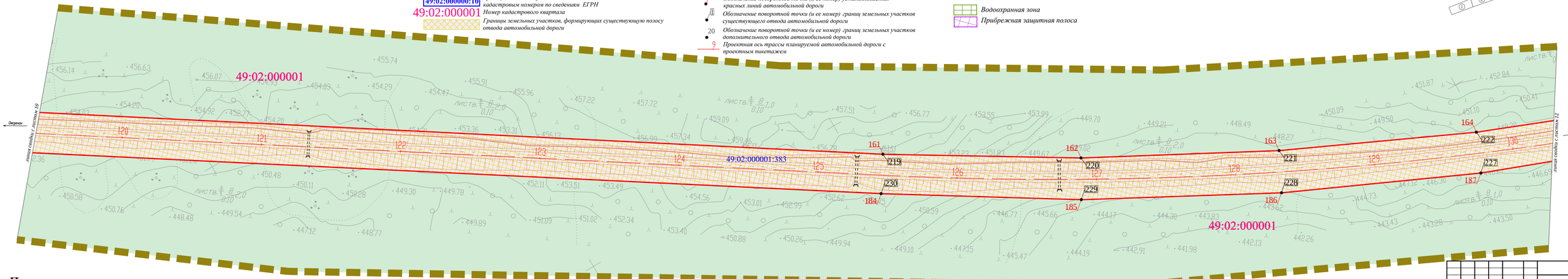

Примечание:

1. Зоны действия публичных сервитутов отсутствуют.
2. В районе планируемого размещения автомобильной дороги территории объектов культурного наследия, включенные в реестр, а также выявленные объекты культурного, археологического наследия, не зарегистрированы.
3. Разрывы красных линий на пересечении с водными объектами установлены по границе береговых полос на расстоянии 20 метров от границы водного объекта (береговой полосы) для водных объектов протяженностью от истока до устья более чем 10 км. ("Водный кодекс Российской Федерации" от 03.06.2006 № 74-ФЗ).

						03472000014160015 08–ПМТ		
						Строительство автомобильной дороги "Кольта–Омсукчан–Омолон–Анадырь" км 281–км 296 на территории Магаданской области		
Изм.	Кол. уч.	Лист	N док.	Подп.	Дата			
Разраб.		Загольская			11.17	МАТЕРИАЛЫ ПО ОБОСНОВАНИЮ ПРОЕКТА МЕЖЕВАНИЯ ТЕРРИТОРИИ	Стадия	Лист	Листов
Проверил		Кочнаренко			11.17		П	11	13
ГИП		Кочнаренко			11.17				
Выполнил		Загольская			11.17	Схема планировочной организации земельного участка	ООО «ГИП»		
						М1:1000			

Магаданская область
ОМСУКЧАНСКИЙ
ГОРОДСКОЙ ОКРУГ

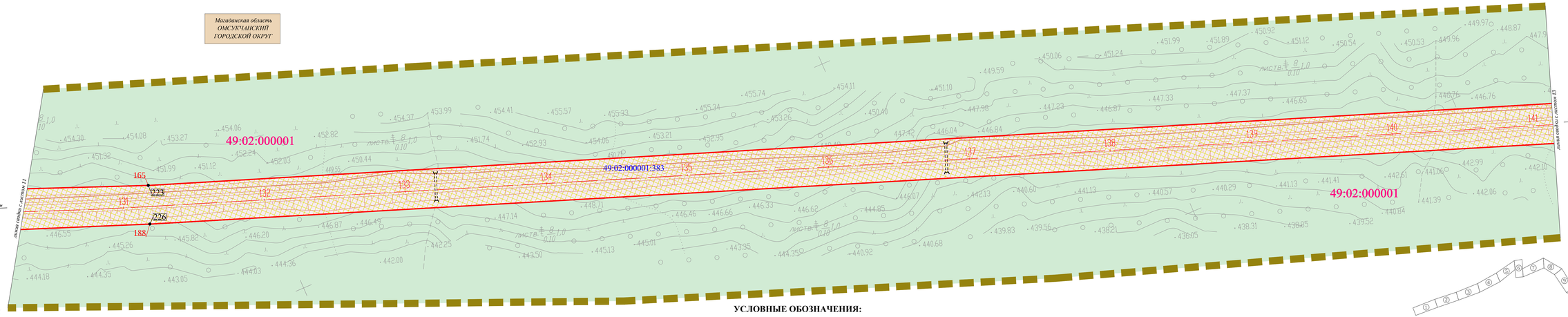

Примечание:

1. Зоны действия публичных сервитутов отсутствуют.
2. В районе планируемого размещения автомобильной дороги территории объектов культурного наследия, включенные в реестр, а также выявленные объекты культурного, археологического наследия, не зарегистрированы.
3. Разрывы красных линий на пересечении с водными объектами установлены по границе береговых полос на расстоянии 20 метров от границы водного объекта (береговой полосы) для водных объектов протяженностью от истока до устья более чем 10 км. ("Водный кодекс Российской Федерации" от 03.06.2006 № 74-ФЗ).

ЗОНЫ С ОСОБЫМИ УСЛОВИЯМИ ИСПОЛЬЗОВАНИЯ ТЕРРИТОРИЙ:

- Водоохранная зона
- Прибрежная защитная полоса

УСЛОВНЫЕ ОБОЗНАЧЕНИЯ:

- Граница элемента планировочной структуры
- Границы образуемых земельных участков (постоянный отвод)
- Границы образуемых земельных участков (временный отвод)
- 49:02:000000:10 — Границы земельных участков с кадастровым номером по сведениям ЕГРН
- 49:02:000001 — Номер кадастрового квартала
- Границы земельных участков, формирующих существующую полосу отвода автомобильной дороги
- :ЗУ1(1) S=3562 Кв. м — Номер образуемого земельного участка (постоянный отвод); Площадь образуемого земельного участка в кв.м
- :ЗУ2(1) S=11529 Кв. м — Номер образуемого земельного участка (временный отвод); Площадь образуемого земельного участка в кв.м
- Красные линии, устанавливаемые в проекте планировки территории
- 25 — Обозначение поворотной точки (и ее номер) устанавливаемых красных линий автомобильной дороги
- Д — Обозначение поворотной точки (и ее номер) границ земельных участков существующего отвода автомобильной дороги
- 20 — Обозначение поворотной точки (и ее номер) границ земельных участков дополнительного отвода автомобильной дороги
- 9 — Проектная ось трассы планируемой автомобильной дороги с проектным пикетажем
- Водопропускная труба
- Проектируемые откосы автомобильной дороги
- Водный объект

Категории земель:

- Земли лесного фонда

						03472000014160015 08–ПМТ		
						Строительство автомобильной дороги "Кольта–Омсукчан–Омолон–Анадырь" км 281–км 296 на территории Магаданской области		
Изм.	Кол. уч.	Лист	N док.	Подп.	Дата			
Разраб.		Загольская			11.17	МАТЕРИАЛЫ ПО ОБОСНОВАНИЮ ПРОЕКТА МЕЖЕВАНИЯ ТЕРРИТОРИИ	Стадия	Лист	Листов
Проверил		Кочнаренко			11.17		П	12	13
ГИП		Кочнаренко			11.17				
Выполнил		Загольская			11.17	Схема планировочной организации земельного участка	ООО «ГИП»		
						М1:1000			

Примечание:

1. Зоны действия публичных сервитутов отсутствуют.
2. В районе планируемого размещения автомобильной дороги территории объектов культурного наследия, включенные в реестр, а также выявленные объекты культурного, археологического наследия, не зарегистрированы.
3. Разрывы красных линий на пересечении с водными объектами установлены по границе береговых полос на расстоянии 20 метров от границы водного объекта (береговой полосы) для водных объектов протяженностью от истока до устья более чем 10 км. ("Водный кодекс Российской Федерации" от 03.06.2006 № 74-ФЗ).

Магаданская область
ОМСУКЧАНСКИЙ
ГОРОДСКОЙ ОКРУГ

УСЛОВНЫЕ ОБОЗНАЧЕНИЯ:

- Граница элемента планировочной структуры
- Границы образуемых земельных участков (постоянный отвод)
- Границы образуемых земельных участков (временный отвод)
- 49:02:000000:10 — Границы земельных участков с кадастровым номером по сведениям ЕГРН
- 49:02:000001 — Номер кадастрового квартала
- Границы земельных участков, формирующих существующую полосу отвода автомобильной дороги
- :ЗУ1(1) — Номер образуемого земельного участка (постоянный отвод)
- S=3562 Ѕв. ф — Площадь образуемого земельного участка в кв.м
- :ЗУ2(1) — Номер образуемого земельного участка (временный отвод)
- S=11529 Ѕв. ф — Площадь образуемого земельного участка в кв.м
- 25 — Красные линии, устанавливаемые в проекте планировки территории
- Обозначение поворотной точки (и ее номер) устанавливаемых красных линий автомобильной дороги
- 1 — Обозначение поворотной точки (и ее номер) границ земельных участков существующего отвода автомобильной дороги
- 20 — Обозначение поворотной точки (и ее номер) границ земельных участков дополнительного отвода автомобильной дороги
- 9 — Проектная ось трассы планируемой автомобильной дороги с проектным пикетажем
- Водопропускная труба
- Проектируемые откосы автомобильной дороги
- Водный объект

ЗОНЫ С ОСОБЫМИ УСЛОВИЯМИ ИСПОЛЬЗОВАНИЯ ТЕРРИТОРИЙ:

- Водоохранная зона
- Прибрежная защитная полоса

Категории земель:

- Земли лесного фонда

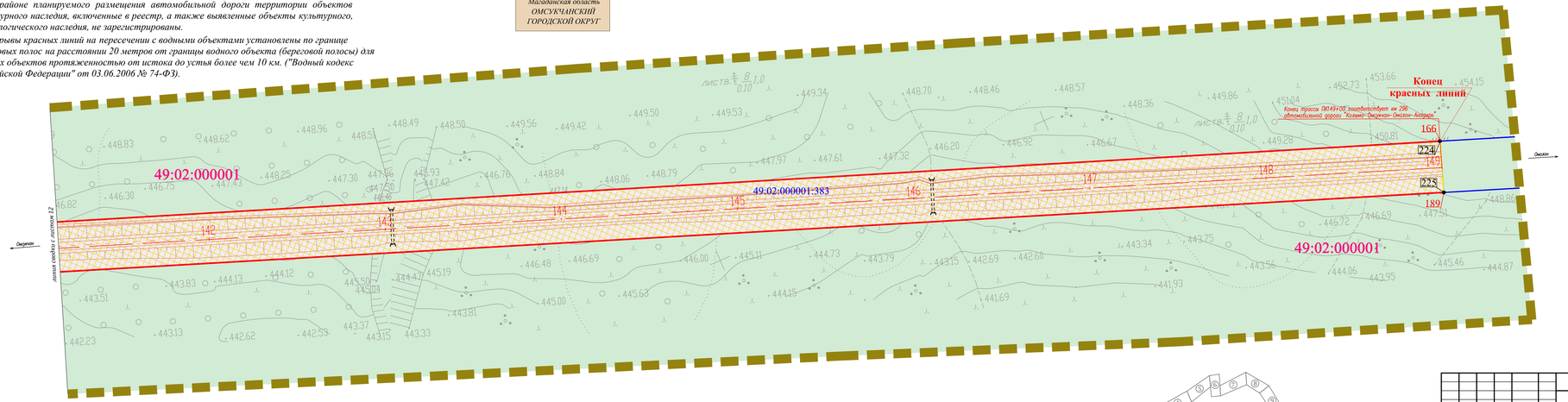

						0347200001416001508-ПМТ
						Строительство автомобильной дороги "Колыма-Омсукчан-Омолон-Анадырь" км 281-км 296 на территории Магаданской области
Изм.	Кол. уч.	Лист	N док.	Подп.	Дата	
Разраб.		Запольская			11.17	МАТЕРИАЛЫ ПО ОБОСНОВАНИЮ ПРОЕКТА МЕЖЕВАНИЯ ТЕРРИТОРИИ
Проверил		Кочаренко			11.17	
ГИП		Кочглякова			11.17	
Отвыполн.		Запольская			11.17	Схема планировочной организации земельного участка М1:1000

Стадия	Лист	Листов
П	13	13

ООО «ГИП»

Магаданская область
ОМСУКЧАНСКИЙ
ГОРОДСКОЙ ОКРУГ

Примечание:

1. Зоны действия публичных сервитутов отсутствуют.
2. В районе планируемого размещения автомобильной дороги территории объектов культурного наследия, включенные в реестр, а также выявленные объекты культурного, археологического наследия, не зарегистрированы.
3. Разрывы красных линий на пересечении с водными объектами установлены по границе береговых полос на расстоянии 20 метров от границы водного объекта (береговой полосы) для водных объектов протяженностью от истока до устья более чем 10 км. ("Водный кодекс Российской Федерации" от 03.06.2006 № 74-ФЗ).

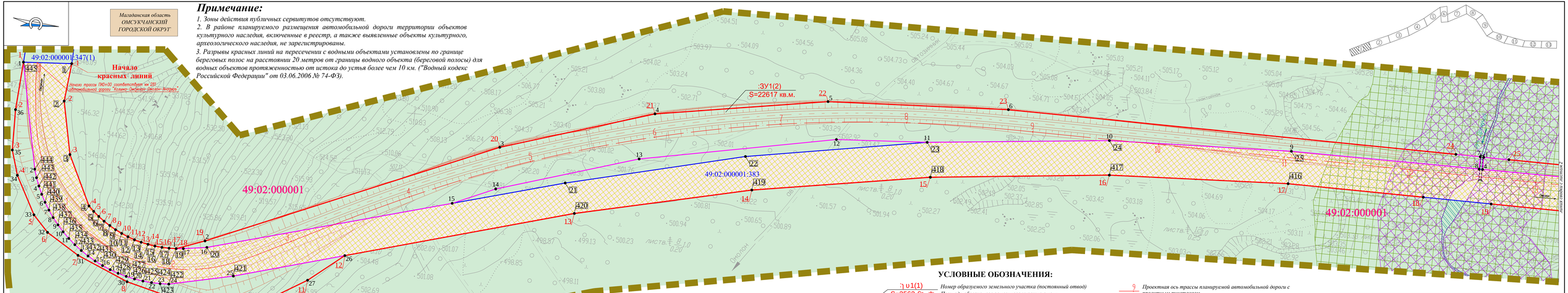
49:02:000001:347(1)
Начало
красных линий
Начало трасса ПК0+00 соответствует км 281 «Автомобильная дорога "Колыма"-Лаврентия-Уелькон-Ванкарем»
:ЗУ1(1)
S=4519 кв.м.
:ЗУ1(2)
S=22617 кв.м.
49:02:000001
49:02:000001:383
Окотон
Ольчан
Ямпуш
Ванкарем
Лаврентия
Уелькон
Колыма
Ямпуш
Ольчан
Окотон