





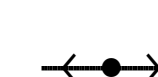
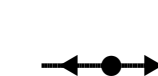
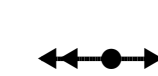
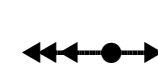








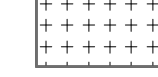

ПРАВИЛА ЗЕМЛЕПОЛЬЗОВАНИЯ И ЗАСТРОЙКИ МУНИЦИПАЛЬНОГО ОБРАЗОВАНИЯ - ГИБЛИЦКОЕ СЕЛЬСКОЕ ПОСЕЛЕНИЕ КАСИМОВСКОГО МУНИЦИПАЛЬНОГО РАЙОНА РЯЗАНСКОЙ ОБЛАСТИ
КАРТА ГРАДОСТРОИТЕЛЬНОГО ЗОНИРОВАНИЯ ТЕРРИТОРИИ




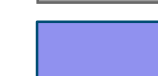
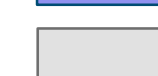


Условные обозначения





-  Границы сельского поселения
-  Границы населенного пункта
-  Границы населенного пункта проектные
-  Акватория
-  Зона прибрежной защитной полосы
-  Скотомогильник
-  ЛЭП (35 кВ)
-  ЛЭП (110 кВ)
-  ЛЭП (220 кВ)
-  ЛЭП (500 кВ)
-  Газопровод



- Жилые зоны**
-  ЖЗ Зона жилой застройки индивидуальными жилыми домами (1-3 этажа)
-  Ж2 Зона многоквартирной жилой застройки зданиями малой и средней этажности (2-4 этажа)

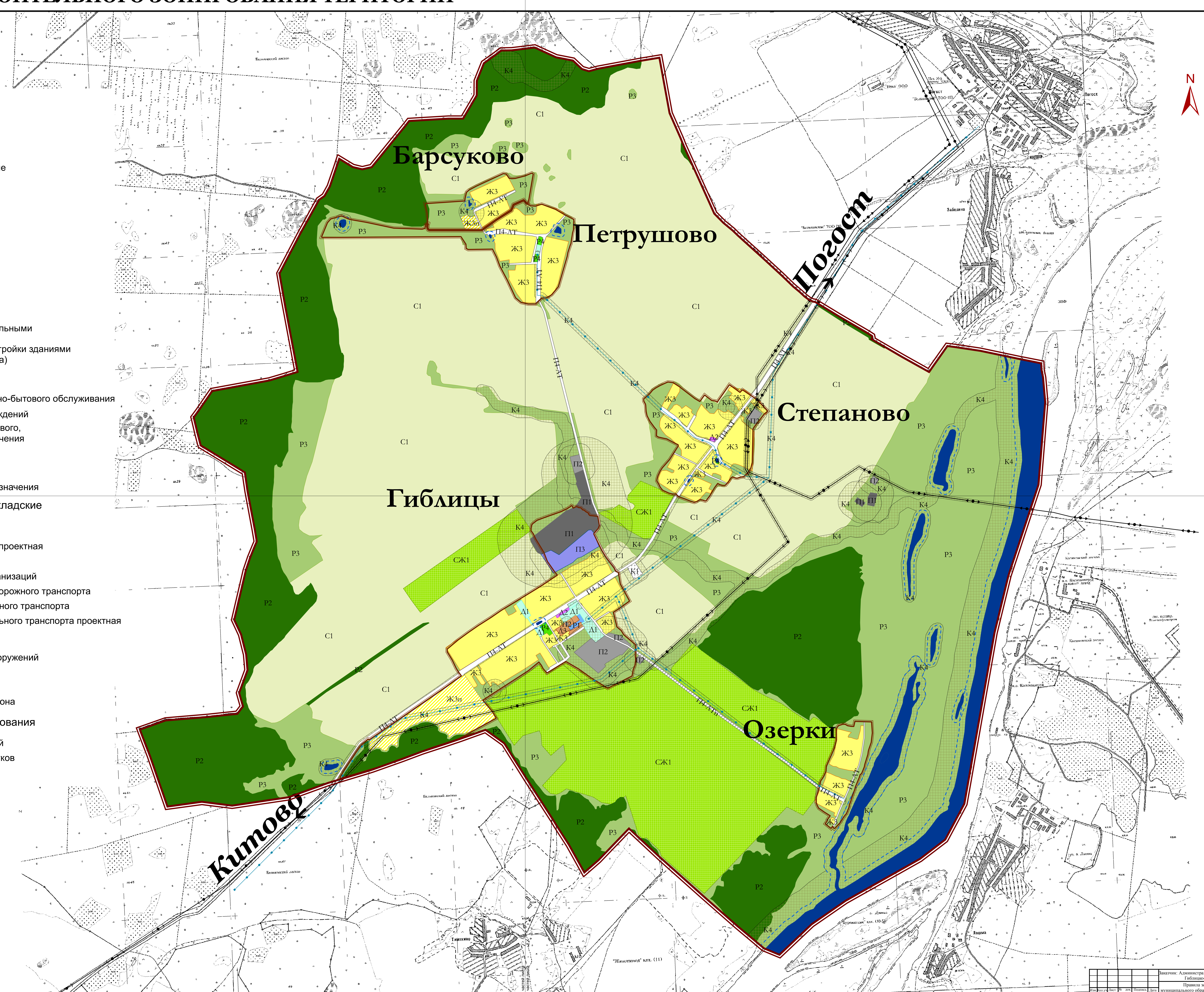
- Общественно-деловые зоны**
-  Д1 Зона административного и культурно-бытового обслуживания
-  Д3 Зона общеобразовательных учреждений
-  Д2 Зона многофункционального делового, общественного и коммерческого назначения

- Зоны специального назначения**
-  К1 Зона кладбищ
-  К4 Зона озеленения специального назначения

- Производственные и коммунально-складские зоны**
-  П1 Зона предприятий I, II, III класса
-  П2п Зона предприятий IV и V класса проектная
-  П2 Зона предприятий IV и V класса
-  П3 Зона коммунально-складских организаций
-  П4-РЖД Подзона объектов железнодорожного транспорта
-  П4-АТ Подзона объектов автомобильного транспорта
-  П4-АТп Подзона объектов автомобильного транспорта проектная

- Рекреационные зоны**
-  Р1 Зона спортивных комплексов и сооружений
-  Р2 Зона лесов и лесопарков
-  Р3 Зона природного ландшафта
-  Р4 Общепоселковая рекреационная зона

- Зоны сельскохозяйственного использования**
-  С1 Зона сельскохозяйственных угодий
-  СЖ1 Зона садоводств и дачных участков



МАСШТАБ 1:10 000
0 2 Км

Издано: Администрация муниципального образования - Гиблицкое сельское поселение									
Правила землепользования и застройки муниципального образования - Гиблицкое сельское поселение Касимовского муниципального района Рязанской области									
Директор	Инженер	Инженер	Инженер	Инженер	Инженер	Инженер	Инженер	Инженер	Инженер
ГЛАВ	Министерство	Область	Рязанская	Касимовский	Муниципальный	район	Гиблицкое	сельское	поселение
Карта градостроительного зонирования территории								Страница	1
МАСШТАБ 1:10 000								Оформлено	1