МУНИЦИПАЛЬНОЕ ОБРАЗОВАНИЕ
«ЕЛИЗОВСКОЕ ГОРОДСКОЕ ПОСЕЛЕНИЕ»

Собрание депутатов Елизовского городского поселения
ТРЕТИЙ СОЗЫВ, ТРИНАДЦАТАЯ СЕССИЯ

Р Е Ш Е Н И Е № 2 1 3

г. Елизово 05 октября 2017 года

О внесении изменений в муниципальный нормативный правовой акт «Правила землепользования и застройки Елизовского городского поселения Елизовского района Камчатского края» от 12.09.2011 № 10-НПА

Руководствуясь частью 1, частью 2 статьи 32, частью 1 статьи 33 Градостроительного кодекса Российской Федерации, частью 13 статьи 35 Правил землепользования и застройки Елизовского городского поселения Елизовского района Камчатского края, принятых решением Собрания депутатов Елизовского городского поселения от 07.09.2011 № 126, с учетом протокола и заключения публичных слушаний от 29.06.2017 года, заключения комиссии по подготовке проекта Правил землепользования и застройки Елизовского городского поселения от 24.08.2017 года,

Собрание депутатов Елизовского городского поселения
РЕШИЛО:

1. Принять муниципальный нормативный правовой акт «О внесении изменений в муниципальный нормативный правовой акт «Правила землепользования и застройки Елизовского городского поселения Елизовского района Камчатского края» от 12.09.2011 № 10-НПА».

2. Направить муниципальный нормативный правовой акт «О внесении изменений в муниципальный нормативный правовой акт «Правила землепользования и застройки Елизовского городского поселения Елизовского района Камчатского края» от 12.09.2011 № 10-НПА» Главе Елизовского городского поселения для подписания и опубликования (обнародования).

Глава Елизовского городского поселения -
Председатель Собрания депутатов
Елизовского городского поселения Е.И. Рябцева

Муниципальное образование Российская Федерация «Елизовское городское поселение» Собрание депутатов Елизовского городского поселения Камчатский край, г. Елизово

ЕЛИЗОВСКИЙ МУНИЦИПАЛЬНЫЙ РАЙОН

МУНИЦИПАЛЬНОЕ ОБРАЗОВАНИЕ
«ЕЛИЗОВСКОЕ ГОРОДСКОЕ ПОСЕЛЕНИЕ»

Муниципальный нормативный правовой акт «О внесении изменений в муниципальный нормативный правовой акт «Правила землепользования и застройки Елизовского городского поселения Елизовского района Камчатского края» от 12.09.2011 № 10-НПА»

Принят Решением Собрания депутатов Елизовского городского поселения №213 от 05 октября 2017 года

Статья 1.

Внести в муниципальный нормативный правовой акт «Правила землепользования и застройки Елизовского городского поселения Елизовского района Камчатского края» от 12.09.2011 № 10-НПА, принятый Решением Собрания депутатов Елизовского городского поселения от 07.09.2011 года №126, следующие изменения:

1. В Разделе II карта градостроительного зонирования:

1.1. установить территориальную зону, занятую объектами сельскохозяйственного назначения (СХ 2) по границам земельных участков с кадастровыми номерами 41:05:0101089:2110 и 41:05:0101089:2111, расположенных в районе 9 км автодороги Елизово – Паратунка (приложение 1);

1.2. установить территориальную зону, занятую объектами сельскохозяйственного назначения (СХ 2) по границам формируемого земельного участка, ориентировочной площадью 128569 кв.м., расположенного в районе ул. Попова г. Елизово (приложение 2);

1.3. установить территориальную зону делового, общественного и коммерческого назначения (О 1) по границам земельного участка с кадастровым номером 41:05:0101005:1699, расположенного по ул. Магистральная, 8А, г. Елизово (приложение 3);

1.4. установить территориальную зону делового, общественного и коммерческого назначения (О 1) по границам образуемого путем перераспределения земельного участка с кадастровым номером 41:05:0101002:130, ориентировочной площадью 1049 кв.м., расположенного по ул. Завойко, 36, г. Елизово (приложение 4).

Статья 2.

Настоящий муниципальный нормативный правовой акт вступает в силу после его официального опубликования (обнародования).

Глава Елизовского
городского поселения Е.И. Рябцева

№ 51-НПА от 06 октября 2017 года

Приложение 1

к муниципальному нормативному
правовому акту № 51-НПА от 06 октября 2017 года
«О внесении изменений в муниципальный нормативный правовой акт
«Правила землепользования и застройки Елизовского городского поселения
Елизовского района Камчатского края»
от 12.09.2011 № 10-НПА»

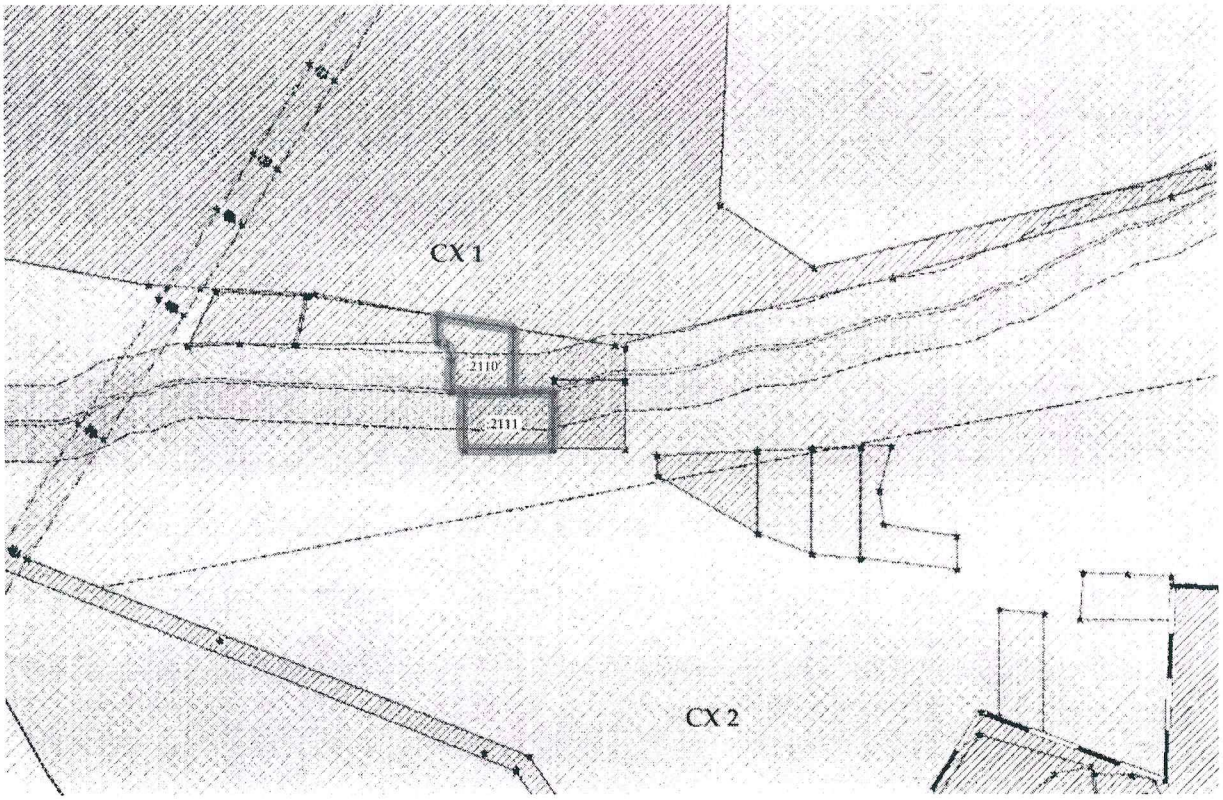

Приложение 2

к муниципальному нормативному
правовому акту № 51-НПА от 06 октября 2017 года
«О внесении изменений в муниципальный нормативный правовой акт
«Правила землепользования и застройки Елизовского городского поселения
Елизовского района Камчатского края»
от 12.09.2011 № 10-НПА»

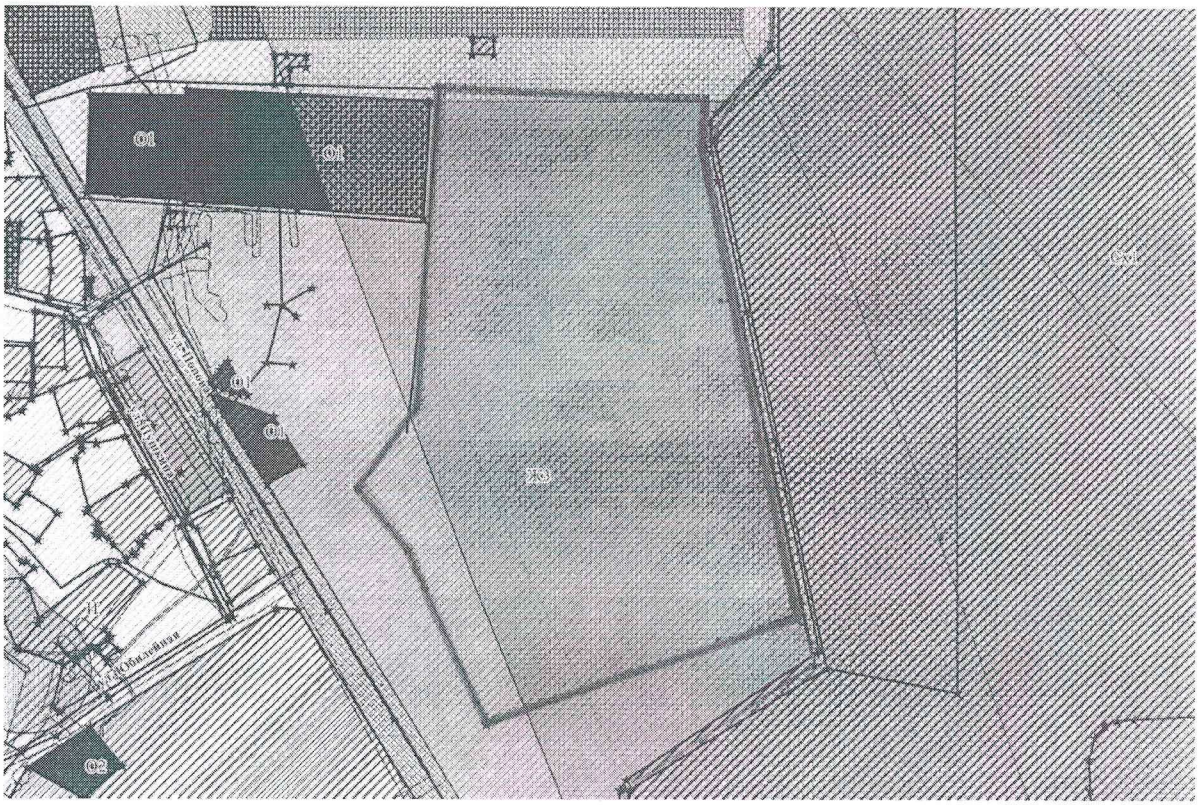

Геодезические данные территориальной зоны СХ 2:

№ точки	Координаты (МСК 41)	
	X	Y
1	580235,87	1396470,51
2	580226,36	1396691,32
3	580188,40	1396688,36
4	579801,62	1396766,90
5	579714,31	1396513,48
6	579858,07	1396449,43
7	579908,08	1396408,11
8	579976,29	1396456,55
	S = 128569 кв.м.	

Приложение 3

к муниципальному нормативному
правовому акту № 51-НПА от 06 октября 2017 года
«О внесении изменений в муниципальный нормативный правовой акт
«Правила землепользования и застройки Елизовского городского поселения
Елизовского района Камчатского края»
от 12.09.2011 № 10-НПА»

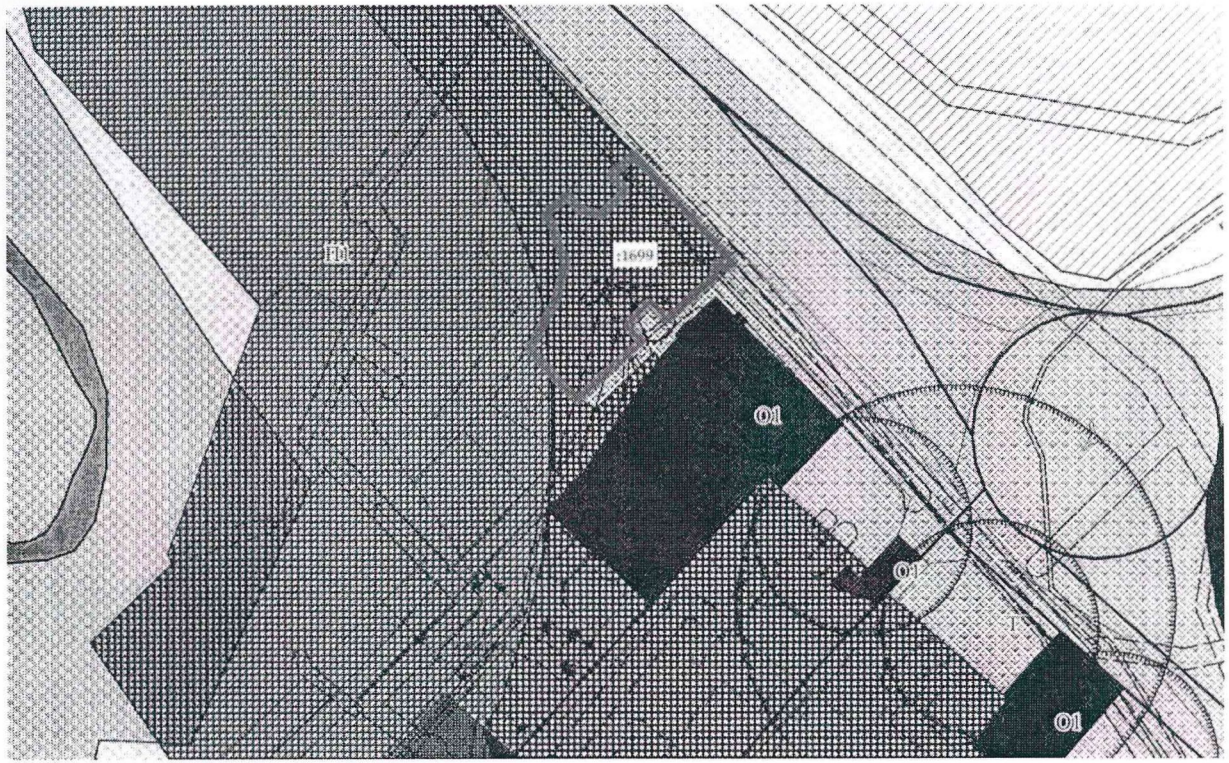

Приложение 4

к муниципальному нормативному
правовому акту № 51-НПА от 06 октября 2017 года
«О внесении изменений в муниципальный нормативный правовой акт
«Правила землепользования и застройки Елизовского городского поселения
Елизовского района Камчатского края»
от 12.09.2011 № 10-НПА»

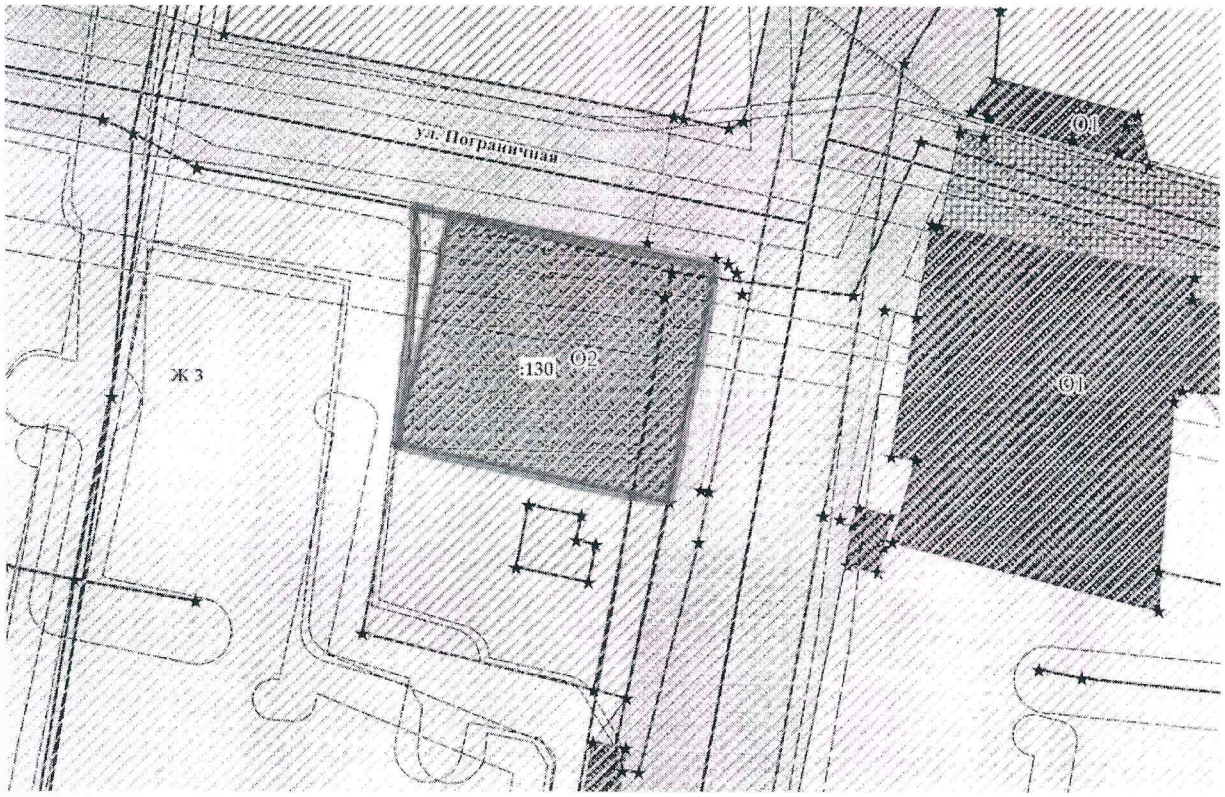

Геодезические данные территориальной зоны О 1:

№ точки	Координаты (МСК 41)	
	X	Y
1	578324,47	1394241,03
2	578317,83	1394276,25
3	578347,33	1394280,52
4	578352,84	1394246,94
5	578353,18	1394245,41

Пронумеровано и прошнуровано,
Скреплено печатью
5 (Пять) листах.

Руководитель аппарата
/И.В. Даник/