



FRAC TAL

*Общество с ограниченной ответственностью «ФРАКТАЛ»
(ООО «ФРАКТАЛ»)*

**ДОКУМЕНТАЦИЯ ПО
КОРРЕКТИРОВКЕ ПРОЕКТА
ПЛАНИРОВКИ И МЕЖЕВАНИЯ НА
ЗАСТРОЕННУЮ ТЕРРИТОРИЮ В
КАДАСТРОВОМ КВАРТАЛЕ
41:05:0101008 ЕЛИЗОВСКОГО
ГОРОДСКОГО ПОСЕЛЕНИЯ (2 ЭТАП)**

**ПРОЕКТ МЕЖЕВАНИЯ ТЕРРИТОРИИ
Территория №1**

Шифр 053-06.2020-ПП

г. Хабаровск, 2020 г.

Общество с ограниченной ответственностью «ФРАКТАЛ»
(ООО «ФРАКТАЛ»)

**ДОКУМЕНТАЦИЯ ПО
КОРРЕКТИРОВКЕ ПРОЕКТА
ПЛАНИРОВКИ И МЕЖЕВАНИЯ НА
ЗАСТРОЕННУЮ ТЕРРИТОРИЮ В
КАДАСТРОВОМ КВАРТАЛЕ
41:05:0101008 ЕЛИЗОВСКОГО
ГОРОДСКОГО ПОСЕЛЕНИЯ (2 ЭТАП)**

**ПРОЕКТ МЕЖЕВАНИЯ ТЕРРИТОРИИ
Территория №1**

Шифр 053-06.2020-ПП

Директор

Главный инженер проекта



А.А. Харламова

А.А. Харламова

г. Хабаровск, 2020 г.

Оглавление

СТРУКТУРА ПРОЕКТА	3
ВВЕДЕНИЕ	4
ПЕРЕЧЕНЬ И СВЕДЕНИЯ О ПЛОЩАДИ ОБРАЗУЕМЫХ ЗЕМЕЛЬНЫХ УЧАСТКОВ, В ТОМ ЧИСЛЕ ВОЗМОЖНЫЕ СПОСОБЫ ИХ ОБРАЗОВАНИЯ.....	5
ПЕРЕЧЕНЬ И СВЕДЕНИЯ О ПЛОЩАДИ ОБРАЗУЕМЫХ ЗЕМЕЛЬНЫХ УЧАСТКОВ, КОТОРЫЕ БУДУТ ОТНЕСЕНЫ К ТЕРРИТОРИЯМ ОБЩЕГО ПОЛЬЗОВАНИЯ.....	13
ВЕДОМОСТЬ КООРДИНАТ ПОВОРОТНЫХ ТОЧЕК ОБРАЗУЕМЫХ ЗЕМЕЛЬНЫХ УЧАСТКОВ.....	13
СВЕДЕНИЯ О ГРАНИЦАХ ТЕРРИТОРИИ, В ОТНОШЕНИИ КОТОРОЙ УТВЕРЖДЕН ПРОЕКТ МЕЖЕВАНИЯ.....	36

Основная часть проекта межевания территории

СТРУКТУРА ПРОЕКТА

№ п/п	Название документа	Характеристика
Основная часть проект межевания территории. Графическая часть.		
01	Чертеж межевания.	М 1:2000
Основная часть проект межевания территории. Текстовая часть.		
02	Пояснительная записка	36 листов
Материалы по обоснованию проекта межевания территории. Графическая часть.		
03	Чертеж по обоснованию проекта межевания	М 1:2 000

ВВЕДЕНИЕ

Общая площадь в границах проекта межевания составляет – 127 482 кв.м.

Проект межевания территории, разработан в рамках исполнения работ, регулируемых муниципальным контрактом № 0138300002120000053 от 06.05.2020 г. между Управлением архитектуры и градостроительства администрации Елизовского городского поселения и Обществом с ограниченной ответственностью «ФРАКТАЛ».

Документация по межеванию территории разработана в соответствии с нормативными документами:

- Градостроительный кодекс Российской Федерации;
- Земельный кодекс Российской Федерации;
- Гражданский кодекс Российской Федерации;
- РДС 30-201-98 «Инструкция о порядке проектирования и установления красных линий в городах и других поселениях Российской Федерации», принятой постановлением Государственного комитета Российской Федерации по жилищной и строительной политике от 06.04.1998 № 18-30 «О принятии и введении в действие РДС 30-201-98 «Инструкция о порядке проектирования и установления красных линий в городах и других поселениях Российской Федерации»;
- СНиП 11-04-2003 «Инструкция о порядке разработки, согласования, экспертизы и утверждения градостроительной документации», утвержденными постановлением Государственного комитета Российской Федерации по строительству и жилищно-коммунальному комплексу от 29.12.2002 № 150 «Об утверждении Инструкции о порядке разработки, согласования, экспертизы и утверждения градостроительной документации» (в части, не противоречащей Градостроительному Кодексу Российской Федерации);
- СП 42.13330.2016 «Градостроительство. Планировка и застройка городских и сельских поселений. Актуализированная редакция СНиП 2.07.01-89*»;
- Классификатором видов разрешенного использования земельных участков, утвержденным приказом Министерства экономического развития Российской Федерации от 01.09.2014 года № 540 «Об утверждении классификатора видов разрешенного использования земельных участков».

Проект межевания территории разработан по материалам инженерно-геодезических изысканий выполненные в 2019 г компанией ООО «СпецГеоПроект» город Благовещенск (Шифр 0090-08-19-ИГДИ).

Проектируемая территория свободна от застройки.

Графическая информация о проектных предложениях по межеванию территории отображена на схеме «Чертеж межевания территории».

Основными принципами проекта межевания являются:

- образование земельного участка для каждого отдельного объекта капитального строительства;
- обеспечение достаточной нормативной площади территории в соответствии с действующими нормами;
- обеспечение доступа к земельным участкам, обеспечение подъезда для гражданской и специальной техники (в т.ч. пожарной техники).

Подготовка проекта межевания территории осуществляется на основании следующей исходно-разрешительной документации:

- разработанный проект планировки территории;
- информация о расположенных в границах территории земельных участках, в отношении которых проведен государственный кадастровый учет;
- информация об установленных сервитутах, а также иных ограничениях и обременениях, действующих в границах территории.

На территории проектирования существует установленная система геодезической сети специального назначения для определения координат точек земной поверхности с использованием

Основная часть проекта межевания территории

спутниковых систем.

Система координат МСК - 41.

Действующая система геодезической сети удовлетворяет требованиям выполнения кадастровых работ для установления границ земельных участков на местности.

Установление границ земельных участков на местности следует выполнять в соответствии с требованиями федерального законодательства, а также инструкции по проведению межевания.

Вынос межевых знаков на местность необходимо выполнить в комплексе землеустроительных работ с обеспечением мер по уведомлению заинтересованных лиц и согласованию с ними границ.

Образование земельных участков предлагается в один этап:

1. Образование земельных участков (Таблица 1).

Образуемым земельным участкам присваиваются виды разрешенного использования в соответствии с приказом Минэкономразвития РФ от 01.09.2014 г. №540 (с изменениями на 4 февраля 2019 года). (Таблица 1 и таблица 2).

Таблица 1

ПЕРЕЧЕНЬ И СВЕДЕНИЯ О ПЛОЩАДИ ОБРАЗУЕМЫХ ЗЕМЕЛЬНЫХ УЧАСТКОВ, В ТОМ ЧИСЛЕ ВОЗМОЖНЫЕ СПОСОБЫ ИХ ОБРАЗОВАНИЯ.

№ п/п	Местоположение	Вид разрешенного использования	Способ образования	Проектируемая площадь з.у., м2.
1	2	3	4	5
ЗУ1	Камчатский край, р-н Елизовский, г Елизово	Предпринимательство (4.0)	Образование земельного участка из земель находящегося в государственной собственности	415
ЗУ2	Камчатский край, р-н Елизовский, г Елизово	Для индивидуального жилищного строительства (2.1)	Образование земельного участка из земель находящегося в государственной собственности	869
ЗУ3	Камчатский край, р-н Елизовский, г Елизово	Для индивидуального жилищного строительства (2.1)	Образование земельного участка из земель находящегося в государственной собственности	869
ЗУ4	Камчатский край, р-н Елизовский, г Елизово	Для индивидуального жилищного строительства (2.1)	Образование земельного участка из земель находящегося в государственной собственности	869
ЗУ5	Камчатский край, р-н Елизовский, г Елизово	Для индивидуального жилищного строительства (2.1)	Образование земельного участка из земель находящегося в государственной собственности	869
ЗУ6	Камчатский край, р-н Елизовский, г Елизово	Для индивидуального жилищного строительства (2.1)	Образование земельного участка из земель находящегося в государственной собственности	869

Основная часть проекта межевания территории

№ п/п	Местоположение	Вид разрешенного использования	Способ образования	Проектируемая площадь з.у., м2.
1	2	3	4	5
ЗУ7	Камчатский край, р-н Елизовский, г Елизово	Для индивидуального жилищного строительства (2.1)	Образование земельного участка из земель находящегося в государственной собственности	869
ЗУ8	Камчатский край, р-н Елизовский, г Елизово	Для индивидуального жилищного строительства (2.1)	Образование земельного участка из земель находящегося в государственной собственности	851
ЗУ9	Камчатский край, р-н Елизовский, г Елизово	Для индивидуального жилищного строительства (2.1)	Образование земельного участка из земель находящегося в государственной собственности	833
ЗУ10	Камчатский край, р-н Елизовский, г Елизово	Для индивидуального жилищного строительства (2.1)	Образование земельного участка из земель находящегося в государственной собственности	832
ЗУ11	Камчатский край, р-н Елизовский, г Елизово	Для индивидуального жилищного строительства (2.1)	Образование земельного участка из земель находящегося в государственной собственности	900
ЗУ12	Камчатский край, р-н Елизовский, г Елизово	Для индивидуального жилищного строительства (2.1)	Образование земельного участка из земель находящегося в государственной собственности	902
ЗУ13	Камчатский край, р-н Елизовский, г Елизово	Для индивидуального жилищного строительства (2.1)	Образование земельного участка из земель находящегося в государственной собственности	899
ЗУ14	Камчатский край, р-н Елизовский, г Елизово	Для индивидуального жилищного строительства (2.1)	Образование земельного участка из земель находящегося в государственной собственности	875
ЗУ15	Камчатский край, р-н Елизовский, г Елизово	Для индивидуального жилищного строительства (2.1)	Образование земельного участка из земель находящегося в государственной собственности	874
ЗУ16	Камчатский край, р-н Елизовский, г Елизово	Для индивидуального жилищного строительства (2.1)	Образование земельного участка из земель находящегося в государственной собственности	869
ЗУ17	Камчатский край, р-н Елизовский, г Елизово	Для индивидуального жилищного строительства (2.1)	Образование земельного участка из земель находящегося в государственной собственности	934

Основная часть проекта межевания территории

№ п/п	Местоположение	Вид разрешенного использования	Способ образования	Проектируемая площадь з.у., м2.
1	2	3	4	5
ЗУ18	Камчатский край, р-н Елизовский, г Елизово	Для индивидуального жилищного строительства (2.1)	Образование земельного участка из земель находящегося в государственной собственности	920
ЗУ19	Камчатский край, р-н Елизовский, г Елизово	Для индивидуального жилищного строительства (2.1)	Образование земельного участка из земель находящегося в государственной собственности	890
ЗУ20	Камчатский край, р-н Елизовский, г Елизово	Для индивидуального жилищного строительства (2.1)	Образование земельного участка из земель находящегося в государственной собственности	877
ЗУ21	Камчатский край, р-н Елизовский, г Елизово	Для индивидуального жилищного строительства (2.1)	Образование земельного участка из земель находящегося в государственной собственности	879
ЗУ22	Камчатский край, р-н Елизовский, г Елизово	Для индивидуального жилищного строительства (2.1)	Образование земельного участка из земель находящегося в государственной собственности	867
ЗУ23	Камчатский край, р-н Елизовский, г Елизово	Для индивидуального жилищного строительства (2.1)	Образование земельного участка из земель находящегося в государственной собственности	938
ЗУ24	Камчатский край, р-н Елизовский, г Елизово	Для индивидуального жилищного строительства (2.1)	Образование земельного участка из земель находящегося в государственной собственности	914
ЗУ25	Камчатский край, р-н Елизовский, г Елизово	Для индивидуального жилищного строительства (2.1)	Образование земельного участка из земель находящегося в государственной собственности	888
ЗУ26	Камчатский край, р-н Елизовский, г Елизово	Для индивидуального жилищного строительства (2.1)	Образование земельного участка из земель находящегося в государственной собственности	878
ЗУ27	Камчатский край, р-н Елизовский, г Елизово	Для индивидуального жилищного строительства (2.1)	Образование земельного участка из земель находящегося в государственной собственности	885
ЗУ28	Камчатский край, р-н Елизовский, г Елизово	Для индивидуального жилищного строительства (2.1)	Образование земельного участка из земель находящегося в государственной собственности	888

Основная часть проекта межевания территории

№ п/п	Местоположение	Вид разрешенного использования	Способ образования	Проектируемая площадь з.у., м2.
1	2	3	4	5
ЗУ29	Камчатский край, р-н Елизовский, г Елизово	Для индивидуального жилищного строительства (2.1)	Образование земельного участка из земель находящегося в государственной собственности	904
ЗУ30	Камчатский край, р-н Елизовский, г Елизово	Для индивидуального жилищного строительства (2.1)	Образование земельного участка из земель находящегося в государственной собственности	910
ЗУ31	Камчатский край, р-н Елизовский, г Елизово	Для индивидуального жилищного строительства (2.1)	Образование земельного участка из земель находящегося в государственной собственности	887
ЗУ32	Камчатский край, р-н Елизовский, г Елизово	Для индивидуального жилищного строительства (2.1)	Образование земельного участка из земель находящегося в государственной собственности	882
ЗУ33	Камчатский край, р-н Елизовский, г Елизово	Для индивидуального жилищного строительства (2.1)	Образование земельного участка из земель находящегося в государственной собственности	896
ЗУ34	Камчатский край, р-н Елизовский, г Елизово	Для индивидуального жилищного строительства (2.1)	Образование земельного участка из земель находящегося в государственной собственности	881
ЗУ35	Камчатский край, р-н Елизовский, г Елизово	Для индивидуального жилищного строительства (2.1)	Образование земельного участка из земель находящегося в государственной собственности	911
ЗУ36	Камчатский край, р-н Елизовский, г Елизово	Для индивидуального жилищного строительства (2.1)	Образование земельного участка из земель находящегося в государственной собственности	897
ЗУ37	Камчатский край, р-н Елизовский, г Елизово	Для индивидуального жилищного строительства (2.1)	Образование земельного участка из земель находящегося в государственной собственности	882
ЗУ38	Камчатский край, р-н Елизовский, г Елизово	Для индивидуального жилищного строительства (2.1)	Образование земельного участка из земель находящегося в государственной собственности	882
ЗУ39	Камчатский край, р-н Елизовский, г Елизово	Для индивидуального жилищного строительства (2.1)	Образование земельного участка из земель находящегося в государственной собственности	897

Основная часть проекта межевания территории

№ п/п	Местоположение	Вид разрешенного использования	Способ образования	Проектируемая площадь з.у., м2.
1	2	3	4	5
ЗУ40	Камчатский край, р-н Елизовский, г Елизово	Для индивидуального жилищного строительства (2.1)	Образование земельного участка из земель находящегося в государственной собственности	897
ЗУ41	Камчатский край, р-н Елизовский, г Елизово	Для индивидуального жилищного строительства (2.1)	Образование земельного участка из земель находящегося в государственной собственности	870
ЗУ42	Камчатский край, р-н Елизовский, г Елизово	Для индивидуального жилищного строительства (2.1)	Образование земельного участка из земель находящегося в государственной собственности	897
ЗУ43	Камчатский край, р-н Елизовский, г Елизово	Для индивидуального жилищного строительства (2.1)	Образование земельного участка из земель находящегося в государственной собственности	882
ЗУ44	Камчатский край, р-н Елизовский, г Елизово	Для индивидуального жилищного строительства (2.1)	Образование земельного участка из земель находящегося в государственной собственности	1273
ЗУ45	Камчатский край, р-н Елизовский, г Елизово	Для индивидуального жилищного строительства (2.1)	Образование земельного участка из земель находящегося в государственной собственности	1099
ЗУ46	Камчатский край, р-н Елизовский, г Елизово	Для индивидуального жилищного строительства (2.1)	Образование земельного участка из земель находящегося в государственной собственности	911
ЗУ47	Камчатский край, р-н Елизовский, г Елизово	Для индивидуального жилищного строительства (2.1)	Образование земельного участка из земель находящегося в государственной собственности	758
ЗУ48	Камчатский край, р-н Елизовский, г Елизово	Для индивидуального жилищного строительства (2.1)	Образование земельного участка из земель находящегося в государственной собственности	758
ЗУ49	Камчатский край, р-н Елизовский, г Елизово	Для индивидуального жилищного строительства (2.1)	Образование земельного участка из земель находящегося в государственной собственности	687
ЗУ50	Камчатский край, р-н Елизовский, г Елизово	Для индивидуального жилищного строительства (2.1)	Образование земельного участка из земель находящегося в государственной собственности	758

Основная часть проекта межевания территории

№ п/п	Местоположение	Вид разрешенного использования	Способ образования	Проектируемая площадь з.у., м2.
1	2	3	4	5
ЗУ51	Камчатский край, р-н Елизовский, г Елизово	Для индивидуального жилищного строительства (2.1)	Образование земельного участка из земель находящегося в государственной собственности	758
ЗУ52	Камчатский край, р-н Елизовский, г Елизово	Для индивидуального жилищного строительства (2.1)	Образование земельного участка из земель находящегося в государственной собственности	750
ЗУ53	Камчатский край, р-н Елизовский, г Елизово	Для индивидуального жилищного строительства (2.1)	Образование земельного участка из земель находящегося в государственной собственности	758
ЗУ54	Камчатский край, р-н Елизовский, г Елизово	Для индивидуального жилищного строительства (2.1)	Образование земельного участка из земель находящегося в государственной собственности	758
ЗУ55	Камчатский край, р-н Елизовский, г Елизово	Для индивидуального жилищного строительства (2.1)	Образование земельного участка из земель находящегося в государственной собственности	758
ЗУ56	Камчатский край, р-н Елизовский, г Елизово	Для индивидуального жилищного строительства (2.1)	Образование земельного участка из земель находящегося в государственной собственности	758
ЗУ57	Камчатский край, р-н Елизовский, г Елизово	Для индивидуального жилищного строительства (2.1)	Образование земельного участка из земель находящегося в государственной собственности	758
ЗУ58	Камчатский край, р-н Елизовский, г Елизово	Для индивидуального жилищного строительства (2.1)	Образование земельного участка из земель находящегося в государственной собственности	758
ЗУ59	Камчатский край, р-н Елизовский, г Елизово	Для индивидуального жилищного строительства (2.1)	Образование земельного участка из земель находящегося в государственной собственности	750
ЗУ60	Камчатский край, р-н Елизовский, г Елизово	Для индивидуального жилищного строительства (2.1)	Образование земельного участка из земель находящегося в государственной собственности	758
ЗУ61	Камчатский край, р-н Елизовский, г Елизово	Для индивидуального жилищного строительства (2.1)	Образование земельного участка из земель находящегося в государственной собственности	758

Основная часть проекта межевания территории

№ п/п	Местоположение	Вид разрешенного использования	Способ образования	Проектируемая площадь з.у., м2.
1	2	3	4	5
ЗУ62	Камчатский край, р-н Елизовский, г Елизово	Для индивидуального жилищного строительства (2.1)	Образование земельного участка из земель находящегося в государственной собственности	758
ЗУ63	Камчатский край, р-н Елизовский, г Елизово	Для индивидуального жилищного строительства (2.1)	Образование земельного участка из земель находящегося в государственной собственности	758
ЗУ64	Камчатский край, р-н Елизовский, г Елизово	Для индивидуального жилищного строительства (2.1)	Образование земельного участка из земель находящегося в государственной собственности	743
ЗУ65	Камчатский край, р-н Елизовский, г Елизово	Для индивидуального жилищного строительства (2.1)	Образование земельного участка из земель находящегося в государственной собственности	750
ЗУ66	Камчатский край, р-н Елизовский, г Елизово	Для индивидуального жилищного строительства (2.1)	Образование земельного участка из земель находящегося в государственной собственности	750
ЗУ67	Камчатский край, р-н Елизовский, г Елизово	Для индивидуального жилищного строительства (2.1)	Образование земельного участка из земель находящегося в государственной собственности	750
ЗУ68	Камчатский край, р-н Елизовский, г Елизово	Для индивидуального жилищного строительства (2.1)	Образование земельного участка из земель находящегося в государственной собственности	750
ЗУ69	Камчатский край, р-н Елизовский, г Елизово	Для индивидуального жилищного строительства (2.1)	Образование земельного участка из земель находящегося в государственной собственности	750
ЗУ70	Камчатский край, р-н Елизовский, г Елизово	Для индивидуального жилищного строительства (2.1)	Образование земельного участка из земель находящегося в государственной собственности	750
ЗУ71	Камчатский край, р-н Елизовский, г Елизово	Для индивидуального жилищного строительства (2.1)	Образование земельного участка из земель находящегося в государственной собственности	745
ЗУ72	Камчатский край, р-н Елизовский, г Елизово	Для индивидуального жилищного строительства (2.1)	Образование земельного участка из земель находящегося в государственной собственности	750

Основная часть проекта межевания территории

№ п/п	Местоположение	Вид разрешенного использования	Способ образования	Проектируемая площадь з.у., м2.
1	2	3	4	5
ЗУ73	Камчатский край, р-н Елизовский, г Елизово	Для индивидуального жилищного строительства (2.1)	Образование земельного участка из земель находящегося в государственной собственности	750
ЗУ74	Камчатский край, р-н Елизовский, г Елизово	Для индивидуального жилищного строительства (2.1)	Образование земельного участка из земель находящегося в государственной собственности	750
ЗУ75	Камчатский край, р-н Елизовский, г Елизово	Для индивидуального жилищного строительства (2.1)	Образование земельного участка из земель находящегося в государственной собственности	750
ЗУ76	Камчатский край, р-н Елизовский, г Елизово	Для индивидуального жилищного строительства (2.1)	Образование земельного участка из земель находящегося в государственной собственности	750
ЗУ77	Камчатский край, р-н Елизовский, г Елизово	Для индивидуального жилищного строительства (2.1)	Образование земельного участка из земель находящегося в государственной собственности	750
ЗУ78	Камчатский край, р-н Елизовский, г Елизово	Коммунальное обслуживание (3.1)	Образование земельного участка из земель находящегося в государственной собственности	148
ЗУ79	Камчатский край, р-н Елизовский, г Елизово	Коммунальное обслуживание (3.1)	Образование земельного участка из земель находящегося в государственной собственности	111
ЗУ80	Камчатский край, р-н Елизовский, г Елизово	Земельные участки (территории) общего пользования (12.0)	Образование земельного участка из земель находящегося в государственной собственности	44375
ЗУ81	Камчатский край, р-н Елизовский, г Елизово	Земельные участки (территории) общего пользования (12.0)	Образование земельного участка из земель находящегося в государственной собственности	18681

Основная часть проекта межевания территории

**ПЕРЕЧЕНЬ И СВЕДЕНИЯ О ПЛОЩАДИ ОБРАЗУЕМЫХ ЗЕМЕЛЬНЫХ УЧАСТКОВ,
КОТОРЫЕ БУДУТ ОТНЕСЕНЫ К ТЕРРИТОРИЯМ ОБЩЕГО ПОЛЬЗОВАНИЯ.**

Таблица 2.

№ п/п	Местоположение	Вид разрешенного использования	Проектируемая площадь з.у., м2.
1	2	3	4
ЗУ80	Камчатский край, р-н Елизовский, г Елизово	Земельные участки (территории) общего пользования (12.0)	44375
ЗУ81	Камчатский край, р-н Елизовский, г Елизово	Земельные участки (территории) общего пользования (12.0)	18681

ВЕДОМОСТЬ КООРДИНАТ ПОВОРОТНЫХ ТОЧЕК ОБРАЗУЕМЫХ ЗЕМЕЛЬНЫХ УЧАСТКОВ

Земельный участок ЗУ 1

Номер	X	Y	Длина	Дир.угол
1	579707.46	1389074.78	23.95	211° 56' 39"
2	579687.13	1389062.1	13.9	148° 5' 29"
3	579675.33	1389069.45	21.5	58° 44' 57"
4	579686.48	1389087.84	24.71	328° 5' 29"

Земельный участок ЗУ 2

Номер	X	Y	Длина	Дир.угол
1	579725.75	1389104.36	34.2	238° 44' 57"
2	579708.01	1389075.12	0.65	211° 56' 39"
3	579707.46	1389074.78	24.71	148° 5' 29"
4	579686.48	1389087.84	34.78	58° 44' 57"
5	579704.53	1389117.57	25	328° 5' 29"

Земельный участок ЗУ 3

Номер	X	Y	Длина	Дир.угол
1	579743.79	1389134.09	34.78	238° 44' 57"
2	579725.75	1389104.36	25	148° 5' 29"
3	579704.53	1389117.57	34.78	58° 44' 57"
4	579722.57	1389147.31	25	328° 5' 29"

Земельный участок ЗУ 4

Номер	X	Y	Длина	Дир.угол
1	579761.84	1389163.83	34.78	238° 44' 57"
2	579743.79	1389134.09	25	148° 5' 29"
3	579722.57	1389147.31	34.78	58° 44' 57"
4	579740.62	1389177.04	25	328° 5' 29"

Основная часть проекта межевания территории

Земельный участок ЗУ 5

Номер	X	Y	Длина	Дир.угол
1	579779.97	1389193.51	9.47	238° 5' 29"
2	579774.97	1389185.47	25.32	238° 44' 57"
3	579761.84	1389163.83	25	148° 5' 29"
4	579740.62	1389177.04	25.17	58° 44' 57"
5	579753.68	1389198.56	9.61	58° 5' 29"
6	579758.76	1389206.72	25	328° 5' 29"

Земельный участок ЗУ 6

Номер	X	Y	Длина	Дир.угол
1	579798.36	1389223.03	34.78	238° 5' 29"
2	579779.97	1389193.51	25	148° 5' 29"
3	579758.76	1389206.72	34.78	58° 5' 29"
4	579777.14	1389236.24	25	328° 5' 29"

Земельный участок ЗУ 7

Номер	X	Y	Длина	Дир.угол
1	579816.74	1389252.56	34.78	238° 5' 29"
2	579798.36	1389223.03	25	148° 5' 29"
3	579777.14	1389236.24	34.78	58° 5' 29"
4	579795.52	1389265.77	25	328° 5' 29"

Земельный участок ЗУ 8

Номер	X	Y	Длина	Дир.угол
1	579818.81	1389303.17	25	328° 5' 29"
2	579840.03	1389289.96	34.06	238° 5' 29"
3	579822.03	1389261.05	25	148° 5' 29"
4	579800.81	1389274.26	34.06	58° 5' 29"

Земельный участок ЗУ 9

Номер	X	Y	Длина	Дир.угол
1	579840.03	1389289.96	25	328° 5' 29"
2	579861.25	1389276.75	31.56	238° 5' 29"
3	579844.57	1389249.95	7.41	148° 5' 29"
4	579838.28	1389253.87	2.5	238° 5' 29"
5	579836.96	1389251.75	17.59	148° 5' 29"
6	579822.03	1389261.05	34.06	58° 5' 29"

Основная часть проекта межевания территории

Земельный участок ЗУ 10

Номер	X	Y	Длина	Дир.угол
1	579882.48	1389263.53	34.06	238° 5' 29"
2	579864.47	1389234.62	17.41	148° 5' 29"
3	579849.7	1389243.82	2.5	58° 5' 29"
4	579851.02	1389245.94	7.59	148° 5' 29"
5	579844.57	1389249.95	31.56	58° 5' 29"
6	579861.25	1389276.75	25	328° 5' 29"

Земельный участок ЗУ 11

Номер	X	Y	Длина	Дир.угол
1	579879.15	1389305.5	2.24	57° 12' 30"
2	579880.37	1389307.38	23.57	328° 17' 12"
3	579900.42	1389294.99	2.5	238° 17' 12"
4	579899.1	1389292.86	1.39	328° 17' 12"
5	579900.28	1389292.13	33.69	238° 5' 29"
6	579882.48	1389263.53	25	148° 5' 29"
7	579861.25	1389276.75	33.87	58° 5' 29"

Земельный участок ЗУ 12

Номер	X	Y	Длина	Дир.угол
1	579858.03	1389318.87	1.96	57° 12' 30"
2	579859.09	1389320.52	25	328° 17' 12"
3	579880.37	1389307.38	2.24	237° 12' 30"
4	579879.15	1389305.5	33.87	238° 5' 29"
5	579861.25	1389276.75	25	148° 5' 29"
6	579840.03	1389289.96	34.06	58° 5' 29"

Земельный участок ЗУ 13

Номер	X	Y	Длина	Дир.угол
1	579859.09	1389320.52	1.96	237° 12' 30"
2	579858.03	1389318.87	34.06	238° 5' 29"
3	579840.03	1389289.96	25	148° 5' 29"
4	579818.81	1389303.17	35.93	58° 1' 19"
5	579837.84	1389333.65	24.98	328° 17' 12"

Земельный участок ЗУ 14

Номер	X	Y	Длина	Дир.угол
1	579883.19	1389358.48	17.53	238° 12' 39"
2	579873.95	1389343.58	17.43	237° 12' 30"
3	579864.51	1389328.93	24.94	148° 17' 12"
4	579843.3	1389342.04	34.99	57° 42' 13"
5	579861.99	1389371.62	24.93	328° 12' 39"

Основная часть проекта межевания территории

Земельный участок ЗУ 15

Номер	X	Y	Длина	Дир.угол
1	579904.44	1389345.31	17.75	238° 12' 39"
2	579895.08	1389330.22	17.17	237° 12' 30"
3	579885.78	1389315.78	25	148° 17' 12"
4	579864.51	1389328.93	17.43	57° 12' 30"
5	579873.95	1389343.58	17.53	58° 12' 39"
6	579883.19	1389358.48	25	328° 12' 39"

Земельный участок ЗУ 16

Номер	X	Y	Длина	Дир.угол
1	579904.44	1389345.31	25	328° 12' 39"
2	579925.69	1389332.14	17.97	238° 12' 39"
3	579916.22	1389316.87	14.42	237° 12' 30"
4	579908.41	1389304.74	1.67	148° 17' 12"
5	579906.99	1389305.62	2.5	238° 17' 12"
6	579905.67	1389303.49	23.38	148° 17' 12"
7	579885.78	1389315.78	17.17	57° 12' 30"
8	579895.08	1389330.22	17.75	58° 12' 39"

Земельный участок ЗУ 17

Номер	X	Y	Длина	Дир.угол
1	579923.77	1389377.32	18.76	330° 57' 5"
2	579940.17	1389368.21	2.5	240° 57' 5"
3	579938.96	1389366.02	6.17	330° 57' 5"
4	579944.36	1389363.02	22.65	239° 12' 49"
5	579932.77	1389343.57	13.44	238° 12' 39"
6	579925.69	1389332.14	25	148° 12' 39"
7	579904.44	1389345.31	13.22	58° 12' 39"
8	579911.4	1389356.55	24.17	59° 12' 49"

Земельный участок ЗУ 18

Номер	X	Y	Длина	Дир.угол
1	579901.91	1389389.46	25.01	330° 57' 5"
2	579923.77	1389377.32	24.17	239° 12' 49"
3	579911.4	1389356.55	13.22	238° 12' 39"
4	579904.44	1389345.31	25	148° 12' 39"
5	579883.19	1389358.48	13	58° 12' 39"
6	579890.04	1389369.53	23.19	59° 12' 49"

Основная часть проекта межевания территории

Земельный участок ЗУ 19

Номер	X	Y	Длина	Дир.угол
1	579901.91	1389389.46	23.19	239° 12' 49"
2	579890.04	1389369.53	13	238° 12' 39"
3	579883.19	1389358.48	24.93	148° 12' 39"
4	579861.99	1389371.62	35	58° 52' 10"
5	579880.09	1389401.58	24.96	330° 57' 5"

Земельный участок ЗУ 20

Номер	X	Y	Длина	Дир.угол
1	579924.32	1389428.62	7.24	241° 13' 7"
2	579920.84	1389422.27	27.88	240° 12' 58"
3	579906.99	1389398.08	24.98	150° 57' 5"
4	579885.15	1389410.21	35	60° 22' 6"
5	579902.45	1389440.63	24.95	331° 13' 7"

Земельный участок ЗУ 21

Номер	X	Y	Длина	Дир.угол
1	579924.32	1389428.62	25	331° 13' 7"
2	579946.23	1389416.58	7.46	241° 13' 7"
3	579942.64	1389410.04	27.77	240° 12' 58"
4	579928.85	1389385.94	25	150° 57' 5"
5	579906.99	1389398.08	27.88	60° 12' 58"
6	579920.84	1389422.27	7.24	61° 13' 7"

Земельный участок ЗУ 22

Номер	X	Y	Длина	Дир.угол
1	579968.14	1389404.54	7.68	241° 13' 7"
2	579964.45	1389397.82	25.17	240° 12' 58"
3	579951.94	1389375.97	6.52	150° 57' 5"
4	579946.24	1389379.13	2.5	240° 57' 5"
5	579945.03	1389376.95	18.51	150° 57' 5"
6	579928.85	1389385.94	27.77	60° 12' 58"
7	579942.64	1389410.04	7.46	61° 13' 7"
8	579946.23	1389416.58	25	331° 13' 7"

Основная часть проекта межевания территории

Земельный участок ЗУ 23

Номер	X	Y	Длина	Дир.угол
1	579985.33	1389438.56	2.5	243° 36' 58"
2	579984.22	1389436.32	1	333° 36' 58"
3	579985.12	1389435.87	11.9	242° 13' 17"
4	579979.57	1389425.35	23.74	241° 13' 7"
5	579968.14	1389404.54	25	151° 13' 7"
6	579946.23	1389416.58	23.52	61° 13' 7"
7	579957.56	1389437.19	13.57	62° 13' 17"
8	579963.88	1389449.2	23.95	333° 36' 58"

Земельный участок ЗУ 24

Номер	X	Y	Длина	Дир.угол
1	579919.13	1389471.4	24.94	333° 36' 58"
2	579941.48	1389460.31	12.74	242° 13' 17"
3	579935.54	1389449.04	23.3	241° 13' 7"
4	579924.32	1389428.62	24.95	151° 13' 7"
5	579902.45	1389440.63	35	61° 32' 3"

Земельный участок ЗУ 25

Номер	X	Y	Длина	Дир.угол
1	579919.13	1389471.4	24.94	333° 36' 58"
2	579941.48	1389460.31	12.74	242° 13' 17"
3	579935.54	1389449.04	23.3	241° 13' 7"
4	579924.32	1389428.62	24.95	151° 13' 7"
5	579902.45	1389440.63	35	61° 32' 3"

Земельный участок ЗУ 26

Номер	X	Y	Длина	Дир.угол
1	579962.15	1389500.59	27.48	243° 13' 26"
2	579949.77	1389476.06	7.79	242° 13' 17"
3	579946.14	1389469.16	24.95	153° 36' 58"
4	579923.79	1389480.25	3.83	63° 1' 59"
5	579925.52	1389483.66	4.35	62° 13' 17"
6	579927.55	1389487.51	18.52	63° 13' 26"
7	579935.89	1389504.05	8.3	63° 1' 59"
8	579939.66	1389511.45	24.98	334° 13' 35"

Основная часть проекта межевания территории

Земельный участок ЗУ 27

Номер	X	Y	Длина	Дир.угол
1	580007.18	1389478.84	28.79	243° 13' 26"
2	579994.21	1389453.14	4.51	242° 13' 17"
3	579992.11	1389449.15	1.37	153° 36' 58"
4	579990.89	1389449.76	2.5	243° 36' 58"
5	579989.78	1389447.52	23.7	153° 36' 58"
6	579968.54	1389458.05	7.4	62° 13' 17"
7	579971.99	1389464.6	28.13	63° 13' 26"
8	579984.67	1389489.71	25	334° 13' 35"

Земельный участок ЗУ 28

Номер	X	Y	Длина	Дир.угол
1	580007.18	1389478.84	28.79	243° 13' 26"
2	579994.21	1389453.14	4.51	242° 13' 17"
3	579992.11	1389449.15	1.37	153° 36' 58"
4	579990.89	1389449.76	2.5	243° 36' 58"
5	579989.78	1389447.52	23.7	153° 36' 58"
6	579968.54	1389458.05	7.4	62° 13' 17"
7	579971.99	1389464.6	28.13	63° 13' 26"
8	579984.67	1389489.71	25	334° 13' 35"

Земельный участок ЗУ 29

Номер	X	Y	Длина	Дир.угол
1	580013.19	1389517.41	2.5	246° 20' 3"
2	580012.19	1389515.12	11.29	336° 20' 3"
3	580022.54	1389510.58	1.23	245° 13' 45"
4	580022.02	1389509.47	31.41	244° 13' 35"
5	580008.36	1389481.18	2.62	243° 13' 26"
6	580007.18	1389478.84	25	154° 13' 35"
7	579984.67	1389489.71	2.84	63° 13' 26"
8	579985.95	1389492.25	30.98	64° 13' 35"
9	579999.41	1389520.14	3.03	65° 13' 45"
10	580000.68	1389522.89	13.66	336° 20' 3"

Земельный участок ЗУ 30

Номер	X	Y	Длина	Дир.угол
1	580000.68	1389522.89	3.03	245° 13' 45"
2	579999.41	1389520.14	30.98	244° 13' 35"
3	579985.95	1389492.25	2.84	243° 13' 26"
4	579984.67	1389489.71	25	154° 13' 35"
5	579962.15	1389500.59	3.06	63° 13' 26"
6	579963.53	1389503.32	30.54	64° 13' 35"
7	579976.81	1389530.82	2.32	65° 13' 45"
8	579977.78	1389532.93	25	336° 20' 3"

Основная часть проекта межевания территории

Земельный участок ЗУ 31

Номер	X	Y	Длина	Дир.угол
1	579977.78	1389532.93	2.32	245° 13' 45"
2	579976.81	1389530.82	30.54	244° 13' 35"
3	579963.53	1389503.32	3.06	243° 13' 26"
4	579962.15	1389500.59	24.98	154° 13' 35"
5	579939.66	1389511.45	1.62	64° 11' 56"
6	579940.37	1389512.91	1.65	63° 13' 26"
7	579941.11	1389514.39	30.1	64° 13' 35"
8	579954.2	1389541.49	1.62	64° 40' 52"
9	579954.89	1389542.96	24.99	336° 20' 3"

Земельный участок ЗУ 32

Номер	X	Y	Длина	Дир.угол
1	579996.33	1389574.53	35.55	246° 16' 50"
2	579982.03	1389541.99	25	156° 20' 3"
3	579959.13	1389552.02	34.99	66° 16' 50"
4	579973.2	1389584.06	25.01	337° 36' 49"

Земельный участок ЗУ 33

Номер	X	Y	Длина	Дир.угол
1	580019.45	1389565.01	36.11	246° 16' 50"
2	580004.92	1389531.95	25	156° 20' 3"
3	579982.03	1389541.99	35.55	66° 16' 50"
4	579996.33	1389574.53	25.01	337° 36' 49"

Земельный участок ЗУ 34

Номер	X	Y	Длина	Дир.угол
1	580042.57	1389555.49	34.17	246° 16' 50"
2	580028.83	1389524.2	11.59	156° 20' 3"
3	580018.21	1389528.86	2.5	246° 20' 3"
4	580017.21	1389526.57	13.41	156° 20' 3"
5	580004.92	1389531.95	36.11	66° 16' 50"
6	580019.45	1389565.01	25.01	337° 36' 49"

Земельный участок ЗУ 35

Номер	X	Y	Длина	Дир.угол
1	580057.35	1389589.12	36.74	246° 16' 50"
2	580042.57	1389555.49	25.01	157° 36' 49"
3	580019.45	1389565.01	36.16	66° 16' 50"
4	580033.99	1389598.11	25.03	338° 56' 43"

Основная часть проекта межевания территории

Земельный участок ЗУ 36

Номер	X	Y	Длина	Дир.угол
1	580033.99	1389598.11	36.16	246° 16' 50"
2	580019.45	1389565.01	25.01	157° 36' 49"
3	579996.33	1389574.53	35.57	66° 16' 50"
4	580010.64	1389607.1	25.03	338° 56' 43"

Земельный участок ЗУ 37

Номер	X	Y	Длина	Дир.угол
1	580010.64	1389607.1	35.57	246° 16' 50"
2	579996.33	1389574.53	25.01	157° 36' 49"
3	579973.2	1389584.06	34.99	66° 16' 50"
4	579987.28	1389616.09	25.03	338° 56' 43"

Земельный участок ЗУ 38

Номер	X	Y	Длина	Дир.угол
1	580027.2	1389649.56	35.58	248° 56' 43"
2	580014.42	1389616.36	25	158° 56' 43"
3	579991.09	1389625.34	35	68° 56' 43"
4	580003.66	1389658	25.01	340° 16' 42"

Земельный участок ЗУ 39

Номер	X	Y	Длина	Дир.угол
1	580050.74	1389641.13	36.16	248° 56' 43"
2	580037.75	1389607.38	25	158° 56' 43"
3	580014.42	1389616.36	35.58	68° 56' 43"
4	580027.2	1389649.56	25.01	340° 16' 42"

Земельный участок ЗУ 40

Номер	X	Y	Длина	Дир.угол
1	580073.56	1389632.93	36.71	250° 7' 52"
2	580061.08	1389598.4	25	158° 56' 43"
3	580037.75	1389607.38	36.16	68° 56' 43"
4	580050.74	1389641.13	24.25	340° 14' 12"

Земельный участок ЗУ 41

Номер	X	Y	Длина	Дир.угол
1	580063.73	1389674.87	23.51	341° 36' 36"
2	580086.04	1389667.46	36.71	250° 7' 52"
3	580073.56	1389632.93	24.25	160° 14' 12"
4	580050.74	1389641.13	36.16	68° 56' 43"

Основная часть проекта межевания территории

Земельный участок ЗУ 42

Номер	X	Y	Длина	Дир.угол
1	580063.73	1389674.87	36.16	248° 56' 43"
2	580050.74	1389641.13	25.01	160° 16' 42"
3	580027.2	1389649.56	35.58	68° 56' 43"
4	580039.98	1389682.77	25.03	341° 36' 36"

Земельный участок ЗУ 43

Номер	X	Y	Длина	Дир.угол
1	580039.98	1389682.77	35.58	248° 56' 43"
2	580027.2	1389649.56	25.01	160° 16' 42"
3	580003.66	1389658	35	68° 56' 43"
4	580016.24	1389690.66	25.03	341° 36' 36"

Земельный участок ЗУ 44

Номер	X	Y	Длина	Дир.угол
1	580036.33	1389749.67	8.77	342° 14' 50"
2	580044.68	1389747	17	325° 14' 4"
3	580058.64	1389737.3	8.59	251° 58' 31"
4	580055.98	1389729.13	30.44	251° 14' 41"
5	580046.2	1389700.31	8.61	250° 14' 32"
6	580043.29	1389692.21	24.95	161° 36' 36"
7	580019.61	1389700.08	37.34	71° 3' 57"
8	580031.73	1389735.39	15	72° 7' 25"

Земельный участок ЗУ 45

Номер	X	Y	Длина	Дир.угол
1	580058.64	1389737.3	26.11	325° 14' 4"
2	580080.09	1389722.42	1.23	251° 58' 31"
3	580079.71	1389721.25	30.82	251° 14' 41"
4	580069.8	1389692.06	8.23	250° 14' 32"
5	580067.02	1389684.32	25.01	161° 36' 36"
6	580043.29	1389692.21	8.61	70° 14' 32"
7	580046.2	1389700.31	30.44	71° 14' 41"
8	580055.98	1389729.13	8.59	71° 58' 31"

Основная часть проекта межевания территории

Земельный участок ЗУ 46

Номер	X	Y	Длина	Дир.угол
1	580101.47	1389707.58	25.09	251° 14' 41"
2	580093.4	1389683.82	5.35	250° 14' 32"
3	580091.59	1389678.78	1.7	161° 36' 36"
4	580089.98	1389679.32	2.5	251° 36' 36"
5	580089.19	1389676.95	23.37	161° 36' 36"
6	580067.02	1389684.32	8.23	70° 14' 32"
7	580069.8	1389692.06	30.82	71° 14' 41"
8	580079.71	1389721.25	1.23	71° 58' 31"
9	580080.09	1389722.42	26.03	325° 14' 4"

Земельный участок ЗУ 47

Номер	X	Y	Длина	Дир.угол
1	579988.24	1389786.17	68.7	325° 14' 4"
2	580044.68	1389747	8.72	162° 14' 50"
3	580036.38	1389749.65	15	161° 22' 9"
4	580022.16	1389754.45	1.15	251° 56' 46"
5	580021.8	1389753.35	30.02	162° 30' 12"
6	579993.17	1389762.38	25	251° 40' 26"
7	579985.31	1389738.64	25	250° 50' 39"
8	579977.11	1389715.03	13.79	160° 29' 54"
9	579964.11	1389719.63	70.78	70° 3' 39"

Земельный участок ЗУ 48

Номер	X	Y	Длина	Дир.угол
1	580013.76	1389729.13	25.52	250° 50' 50"
2	580005.39	1389705.01	30	160° 29' 54"
3	579977.11	1389715.03	25	70° 50' 39"
4	579985.31	1389738.64	30	341° 30' 3"

Земельный участок ЗУ 49

Номер	X	Y	Длина	Дир.угол
1	580002	1389695.6	10.82	250° 15' 27"
2	579998.35	1389685.42	12.32	249° 14' 22"
3	579993.98	1389673.89	30	159° 14' 22"
4	579965.93	1389684.53	12.06	69° 14' 22"
5	579970.2	1389695.81	10.6	70° 14' 32"
6	579973.79	1389705.78	30	340° 10' 17"

Основная часть проекта межевания территории

Земельный участок ЗУ 50

Номер	X	Y	Длина	Дир.угол
1	579993.98	1389673.89	17.51	249° 14' 22"
2	579987.77	1389657.52	8.01	248° 14' 13"
3	579984.8	1389650.08	30	158° 14' 13"
4	579956.94	1389661.2	7.75	68° 14' 13"
5	579959.81	1389668.4	17.25	69° 14' 22"
6	579965.93	1389684.53	30	339° 14' 22"

Земельный участок ЗУ 51

Номер	X	Y	Длина	Дир.угол
1	579984.8	1389650.08	21.83	248° 14' 13"
2	579976.71	1389629.81	3.7	247° 14' 3"
3	579975.28	1389626.4	30	157° 14' 3"
4	579947.62	1389638	3.44	67° 14' 3"
5	579948.95	1389641.17	21.56	68° 14' 13"
6	579956.94	1389661.2	30	338° 14' 13"

Земельный участок ЗУ 52

Номер	X	Y	Длина	Дир.угол
1	579975.28	1389626.4	25	247° 14' 3"
2	579965.6	1389603.34	30	157° 14' 3"
3	579937.94	1389614.95	25	67° 14' 3"
4	579947.62	1389638	30	337° 14' 3"

Земельный участок ЗУ 53

Номер	X	Y	Длина	Дир.угол
1	579965.6	1389603.34	1.14	247° 14' 3"
2	579965.16	1389602.29	24.39	246° 13' 54"
3	579955.34	1389579.98	30	156° 13' 54"
4	579927.88	1389592.07	24.12	66° 13' 54"
5	579937.6	1389614.14	0.88	67° 14' 3"
6	579937.94	1389614.95	30	337° 14' 3"

Земельный участок ЗУ 54

Номер	X	Y	Длина	Дир.угол
1	579955.34	1389579.98	5.45	246° 13' 54"
2	579953.14	1389574.99	20.07	245° 13' 45"
3	579944.73	1389556.76	30	155° 13' 45"
4	579917.49	1389569.33	19.81	65° 13' 45"
5	579925.79	1389587.32	5.19	66° 13' 54"
6	579927.88	1389592.07	30	336° 13' 54"

Основная часть проекта межевания территории

Земельный участок ЗУ 55

Номер	X	Y	Длина	Дир.угол
1	579944.73	1389556.76	9.76	245° 13' 45"
2	579940.64	1389547.89	15.76	244° 13' 35"
3	579933.78	1389533.7	30	154° 13' 35"
4	579906.77	1389546.75	15.5	64° 13' 35"
5	579913.51	1389560.7	9.5	65° 13' 45"
6	579917.49	1389569.33	30	335° 13' 45"

Земельный участок ЗУ 56

Номер	X	Y	Длина	Дир.угол
1	579933.78	1389533.7	14.08	244° 13' 35"
2	579927.66	1389521.02	11.45	243° 13' 26"
3	579922.51	1389510.8	30	153° 13' 26"
4	579895.72	1389524.32	11.19	63° 13' 26"
5	579900.76	1389534.31	13.81	64° 13' 35"
6	579906.77	1389546.75	30	334° 13' 35"

Земельный участок ЗУ 57

Номер	X	Y	Длина	Дир.угол
1	579922.51	1389510.8	18.39	243° 13' 26"
2	579914.22	1389494.39	7.14	242° 13' 17"
3	579910.9	1389488.07	30	152° 13' 17"
4	579884.35	1389502.05	6.87	62° 13' 17"
5	579887.56	1389508.14	18.13	63° 13' 26"
6	579895.72	1389524.32	30	333° 13' 26"

Земельный участок ЗУ 58

Номер	X	Y	Длина	Дир.угол
1	579910.9	1389488.07	22.7	242° 13' 17"
2	579900.31	1389467.99	2.82	241° 13' 7"
3	579898.96	1389465.51	30	151° 13' 7"
4	579872.66	1389479.96	2.56	61° 13' 7"
5	579873.89	1389482.2	22.44	62° 13' 17"
6	579884.35	1389502.05	30	332° 13' 17"

Земельный участок ЗУ 59

Номер	X	Y	Длина	Дир.угол
1	579898.96	1389465.51	25	241° 13' 7"
2	579886.92	1389443.6	30	151° 13' 7"
3	579860.62	1389458.05	25	61° 13' 7"
4	579872.66	1389479.96	30	331° 13' 7"

Основная часть проекта межевания территории

Земельный участок ЗУ 60

Номер	X	Y	Длина	Дир.угол
1	579886.92	1389443.6	2.01	241° 13' 7"
2	579885.95	1389441.84	23.51	240° 12' 58"
3	579874.27	1389421.43	30	150° 12' 58"
4	579848.23	1389436.33	23.25	60° 12' 58"
5	579859.78	1389456.51	1.75	61° 13' 7"
6	579860.62	1389458.05	30	331° 13' 7"

Земельный участок ЗУ 61

Номер	X	Y	Длина	Дир.угол
1	579874.27	1389421.43	6.33	240° 12' 58"
2	579871.13	1389415.94	19.2	239° 12' 49"
3	579861.3	1389399.45	30	149° 12' 49"
4	579835.53	1389414.8	18.94	59° 12' 49"
5	579845.22	1389431.07	6.06	60° 12' 58"
6	579848.23	1389436.33	30	330° 12' 58"

Земельный участок ЗУ 62

Номер	X	Y	Длина	Дир.угол
1	579861.3	1389399.45	10.64	239° 12' 49"
2	579855.86	1389390.31	14.89	238° 12' 39"
3	579848.01	1389377.65	30	148° 12' 39"
4	579822.51	1389393.46	14.62	58° 12' 39"
5	579830.22	1389405.89	10.38	59° 12' 49"
6	579835.53	1389414.8	30	329° 12' 49"

Земельный участок ЗУ 63

Номер	X	Y	Длина	Дир.угол
1	579848.01	1389377.65	14.95	238° 12' 39"
2	579840.14	1389364.94	10.57	237° 12' 30"
3	579834.41	1389356.06	30	147° 12' 30"
4	579809.19	1389372.3	10.31	57° 12' 30"
5	579814.78	1389380.97	14.69	58° 12' 39"
6	579822.51	1389393.46	30	328° 12' 39"

Земельный участок ЗУ 64

Номер	X	Y	Длина	Дир.угол
1	579834.41	1389356.06	18.77	237° 12' 30"
2	579824.24	1389340.28	5.77	238° 5' 29"
3	579821.2	1389335.38	30	148° 5' 29"
4	579795.73	1389351.24	6	58° 5' 29"
5	579798.9	1389356.33	19	57° 12' 30"
6	579809.19	1389372.3	30	327° 12' 30"

Основная часть проекта межевания территории

Земельный участок ЗУ 65

Номер	X	Y	Длина	Дир.угол
1	579819.61	1389332.84	25	238° 5' 29"
2	579806.4	1389311.61	30	148° 5' 29"
3	579780.93	1389327.47	25	58° 5' 29"
4	579794.14	1389348.69	30	328° 5' 29"

Земельный участок ЗУ 66

Номер	X	Y	Длина	Дир.угол
1	579806.4	1389311.61	25	238° 5' 29"
2	579793.18	1389290.39	30	148° 5' 29"
3	579767.72	1389306.25	25	58° 5' 29"
4	579780.93	1389327.47	30	328° 5' 29"

Земельный участок ЗУ 67

Номер	X	Y	Длина	Дир.угол
1	579793.18	1389290.39	25	238° 5' 29"
2	579779.97	1389269.17	30	148° 5' 29"
3	579754.5	1389285.03	25	58° 5' 29"
4	579767.72	1389306.25	30	328° 5' 29"

Земельный участок ЗУ 68

Номер	X	Y	Длина	Дир.угол
1	579779.97	1389269.17	25	238° 5' 29"
2	579766.75	1389247.95	30	148° 5' 29"
3	579741.29	1389263.8	25	58° 5' 29"
4	579754.5	1389285.03	30	328° 5' 29"

Земельный участок ЗУ 69

Номер	X	Y	Длина	Дир.угол
1	579766.75	1389247.95	25	238° 5' 29"
2	579753.54	1389226.72	30	148° 5' 29"
3	579728.07	1389242.58	25	58° 5' 29"
4	579741.29	1389263.8	30	328° 5' 29"

Земельный участок ЗУ 70

Номер	X	Y	Длина	Дир.угол
1	579753.54	1389226.72	25	238° 5' 29"
2	579740.33	1389205.5	30	148° 5' 29"
3	579714.86	1389221.36	25	58° 5' 29"
4	579728.07	1389242.58	30	328° 5' 29"

Основная часть проекта межевания территории

Земельный участок ЗУ 71

Номер	X	Y	Длина	Дир.угол
1	579740.33	1389205.5	1.92	238° 5' 29"
2	579739.31	1389203.87	22.74	238° 44' 57"
3	579727.52	1389184.44	30	148° 44' 57"
4	579701.87	1389200	22.91	58° 44' 57"
5	579713.75	1389219.58	2.09	58° 5' 29"
6	579714.86	1389221.36	30	328° 5' 29"

Земельный участок ЗУ 72

Номер	X	Y	Длина	Дир.угол
1	579727.52	1389184.44	25	238° 44' 57"
2	579714.55	1389163.06	30	148° 44' 57"
3	579688.9	1389178.63	25	58° 44' 57"
4	579701.87	1389200	30	328° 44' 57"

Земельный участок ЗУ 73

Номер	X	Y	Длина	Дир.угол
1	579714.55	1389163.06	25	238° 44' 57"
2	579701.58	1389141.69	30	148° 44' 57"
3	579675.93	1389157.25	25	58° 44' 57"
4	579688.9	1389178.63	30	328° 44' 57"

Земельный участок ЗУ 74

Номер	X	Y	Длина	Дир.угол
1	579701.58	1389141.69	25	238° 44' 57"
2	579688.61	1389120.32	30	148° 44' 57"
3	579662.96	1389135.88	25	58° 44' 57"
4	579675.93	1389157.25	30	328° 44' 57"

Земельный участок ЗУ 75

Номер	X	Y	Длина	Дир.угол
1	579688.61	1389120.32	25	238° 44' 57"
2	579675.64	1389098.94	30	148° 44' 57"
3	579649.99	1389114.51	25	58° 44' 57"
4	579662.96	1389135.88	30	328° 44' 57"

Земельный участок ЗУ 76

Номер	X	Y	Длина	Дир.угол
1	579675.64	1389098.94	25	238° 44' 57"
2	579662.67	1389077.57	30	148° 44' 57"
3	579637.02	1389093.14	25	58° 44' 57"
4	579649.99	1389114.51	30	328° 44' 57"

Основная часть проекта межевания территории

Земельный участок ЗУ 77

Номер	X	Y	Длина	Дир.угол
1	579662.67	1389077.57	25	238° 44' 57"
2	579649.7	1389056.2	30	148° 44' 57"
3	579624.05	1389071.76	25	58° 44' 57"
4	579637.02	1389093.14	30	328° 44' 57"

Земельный участок ЗУ 78

Номер	X	Y	Длина	Дир.угол
1	579676.7	1389068.6	12.29	328° 5' 29"
2	579687.13	1389062.1	20.55	211° 56' 39"
3	579669.69	1389051.23	3.36	174° 35' 43"
4	579666.34	1389051.55	16.52	58° 58' 21"
5	579674.86	1389065.7	1.55	148° 37' 25"
6	579673.54	1389066.51	3.44	58° 44' 57"
7	579675.33	1389069.45	1.61	328° 5' 29"

Земельный участок ЗУ 79

Номер	X	Y	Длина	Дир.угол
1	579669.74	1389068.83	4.46	328° 37' 25"
2	579673.54	1389066.51	1.55	328° 37' 25"
3	579674.86	1389065.7	16.52	238° 58' 21"
4	579666.34	1389051.55	7.02	174° 35' 43"
5	579659.36	1389052.21	19.6	58° 0' 57"

Земельный участок ЗУ 80 (многоконтурный)

Номер	X	Y	Длина	Дир.угол
ЗУ80(1)				
1	579988.24	1389786.17	68.7	325° 14' 4"
2	580044.68	1389747	8.72	162° 14' 50"
3	580036.38	1389749.65	15	161° 22' 9"
4	580022.16	1389754.45	1.15	251° 56' 46"
5	580021.8	1389753.35	30.02	162° 30' 12"
6	579993.17	1389762.38	25	251° 40' 26"
7	579985.31	1389738.64	25	250° 50' 39"
8	579977.11	1389715.03	13.79	160° 29' 54"
9	579964.11	1389719.63	70.78	70° 3' 39"
ЗУ80(2)				
1	579795.73	1389351.24	9.31	148° 5' 29"
2	579787.83	1389356.16	157.15	58° 52' 10"
3	579869.07	1389490.68	48.72	63° 0' 32"
4	579891.18	1389534.09	108.99	67° 17' 2"
5	579933.27	1389634.63	80.66	70° 3' 39"
6	579960.78	1389710.45	13.82	340° 14' 32"
7	579973.79	1389705.78	10.6	250° 14' 32"

Основная часть проекта межевания территории

Номер	X	Y	Длина	Дир.угол
8	579970.2	1389695.81	12.06	249° 14' 22"
9	579965.93	1389684.53	17.25	249° 14' 22"
10	579959.81	1389668.4	7.75	248° 14' 13"
11	579956.94	1389661.2	21.56	248° 14' 13"
12	579948.95	1389641.17	3.44	247° 14' 3"
13	579947.62	1389638	25	247° 14' 3"
14	579937.94	1389614.95	0.88	247° 14' 3"
15	579937.6	1389614.14	24.12	246° 13' 54"
16	579927.88	1389592.07	5.19	246° 13' 54"
17	579925.79	1389587.32	19.81	245° 13' 45"
18	579917.49	1389569.33	9.5	245° 13' 45"
19	579913.51	1389560.7	15.5	244° 13' 35"
20	579906.77	1389546.75	13.81	244° 13' 35"
21	579900.76	1389534.31	11.19	243° 13' 26"
22	579895.72	1389524.32	18.13	243° 13' 26"
23	579887.56	1389508.14	6.87	242° 13' 17"
24	579884.35	1389502.05	22.44	242° 13' 17"
25	579873.89	1389482.2	2.56	241° 13' 7"
26	579872.66	1389479.96	25	241° 13' 7"
27	579860.62	1389458.05	1.75	241° 13' 7"
28	579859.78	1389456.51	23.25	240° 12' 58"
29	579848.23	1389436.33	6.06	240° 12' 58"
30	579845.22	1389431.07	18.94	239° 12' 49"
31	579835.53	1389414.8	10.38	239° 12' 49"
32	579830.22	1389405.89	14.62	238° 12' 39"
33	579822.51	1389393.46	14.69	238° 12' 39"
34	579814.78	1389380.97	10.31	237° 12' 30"
35	579809.19	1389372.3	19	237° 12' 30"
36	579798.9	1389356.33	6	238° 5' 29"
3У80(3)				
1	579786.27	1389353.59	9.27	328° 5' 29"
2	579794.14	1389348.69	25	238° 5' 29"
3	579780.93	1389327.47	25	238° 5' 29"
4	579767.72	1389306.25	25	238° 5' 29"
5	579754.5	1389285.03	25	238° 5' 29"
6	579741.29	1389263.8	25	238° 5' 29"
7	579728.07	1389242.58	25	238° 5' 29"
8	579714.86	1389221.36	2.09	238° 5' 29"
9	579713.75	1389219.58	22.91	238° 44' 57"
10	579701.87	1389200	25	238° 44' 57"
11	579688.9	1389178.63	25	238° 44' 57"
12	579675.93	1389157.25	25	238° 44' 57"
13	579662.96	1389135.88	25	238° 44' 57"
14	579649.99	1389114.51	25	238° 44' 57"
15	579637.02	1389093.14	25	238° 44' 57"
16	579624.05	1389071.76	0.05	208° 19' 41"
17	579624.01	1389071.74	1.85	126° 18' 16"
18	579622.91	1389073.23	9.57	97° 41' 23"
19	579621.63	1389082.71	194.49	58° 36' 26"

Основная часть проекта межевания территории

Номер	X	Y	Длина	Дир.угол
20	579722.94	1389248.73	122.51	58° 52' 10"
ЗУ80(4)				
1	579649.73	1389056.18	1.86	237° 43' 20"
2	579648.73	1389054.61	12.49	157° 5' 30"
3	579637.23	1389059.47	14.5	139° 50' 25"
4	579626.15	1389068.82	3.59	126° 18' 16"
5	579624.02	1389071.72	0.06	58° 44' 57"
6	579624.05	1389071.76	30.03	328° 44' 57"
ЗУ80(5)				
1	579979.57	1389425.35	11.9	62° 13' 17"
2	579985.12	1389435.87	14.01	333° 36' 58"
3	579997.67	1389429.65	15	63° 36' 58"
4	580004.34	1389443.08	13.65	153° 36' 58"
5	579992.11	1389449.15	4.51	62° 13' 17"
6	579994.21	1389453.14	28.79	63° 13' 26"
7	580007.18	1389478.84	2.62	63° 13' 26"
8	580008.36	1389481.18	31.41	64° 13' 35"
9	580022.02	1389509.47	1.23	65° 13' 45"
10	580022.54	1389510.58	3.72	336° 20' 3"
11	580025.94	1389509.09	15	66° 20' 3"
12	580031.96	1389522.83	3.42	156° 20' 3"
13	580028.83	1389524.2	34.17	66° 16' 50"
14	580042.57	1389555.49	36.74	66° 16' 50"
15	580057.35	1389589.12	3.09	338° 56' 43"
16	580060.24	1389588.01	2.5	248° 56' 43"
17	580059.34	1389585.68	14.94	338° 56' 43"
18	580073.28	1389580.31	15	68° 56' 43"
19	580078.67	1389594.31	14.94	158° 56' 43"
20	580064.73	1389599.68	2.5	248° 56' 43"
21	580063.83	1389597.34	2.94	158° 56' 43"
22	580061.08	1389598.4	36.71	70° 7' 52"
23	580073.56	1389632.93	34.21	70° 7' 52"
24	580085.19	1389665.1	15.07	341° 36' 36"
25	580099.49	1389660.35	15	71° 36' 36"
26	580104.22	1389674.58	13.31	161° 36' 36"
27	580091.59	1389678.78	5.35	70° 14' 32"
28	580093.4	1389683.82	25.09	71° 14' 41"
29	580101.47	1389707.58	83.79	325° 14' 4"
30	580170.3	1389659.8	67.57	248° 10' 19"
31	580145.18	1389597.07	521.82	235° 52' 3"
32	579852.38	1389165.14	170.14	211° 56' 39"
33	579708.01	1389075.12	34.2	58° 44' 57"
34	579725.75	1389104.36	34.78	58° 44' 57"
35	579743.79	1389134.09	34.78	58° 44' 57"
36	579761.84	1389163.83	25.32	58° 44' 57"
37	579774.97	1389185.47	9.47	58° 5' 29"
38	579779.97	1389193.51	34.78	58° 5' 29"
39	579798.36	1389223.03	34.78	58° 5' 29"
40	579816.74	1389252.56	17.59	328° 5' 29"

Основная часть проекта межевания территории

Номер	X	Y	Длина	Дир.угол
41	579831.68	1389243.26	2.5	238° 5' 29"
42	579830.36	1389241.14	15	328° 5' 29"
43	579843.09	1389233.21	12.5	58° 5' 29"
44	579849.7	1389243.82	17.41	328° 5' 29"
45	579864.47	1389234.62	34.06	58° 5' 29"
46	579882.48	1389263.53	33.69	58° 5' 29"
47	579900.28	1389292.13	13.61	328° 17' 12"
48	579911.86	1389284.97	15	58° 17' 12"
49	579919.75	1389297.73	13.33	148° 17' 12"
50	579908.41	1389304.74	14.42	57° 12' 30"
51	579916.22	1389316.87	17.97	58° 12' 39"
52	579925.69	1389332.14	13.44	58° 12' 39"
53	579932.77	1389343.57	22.65	59° 12' 49"
54	579944.36	1389363.02	8.83	330° 57' 5"
55	579952.07	1389358.74	15	60° 57' 5"
56	579959.36	1389371.85	8.48	150° 57' 5"
57	579951.94	1389375.97	25.17	60° 12' 58"
58	579964.45	1389397.82	7.68	61° 13' 7"
59	579968.14	1389404.54	23.74	61° 13' 7"

Земельный участок ЗУ 81

Номер	X	Y	Длина	Дир.угол
1	579821.2	1389335.38	5.77	58° 5' 29"
2	579824.24	1389340.28	18.77	57° 12' 30"
3	579834.41	1389356.06	10.57	57° 12' 30"
4	579840.14	1389364.94	14.95	58° 12' 39"
5	579848.01	1389377.65	14.89	58° 12' 39"
6	579855.86	1389390.31	10.64	59° 12' 49"
7	579861.3	1389399.45	19.2	59° 12' 49"
8	579871.13	1389415.94	6.33	60° 12' 58"
9	579874.27	1389421.43	23.51	60° 12' 58"
10	579885.95	1389441.84	2.01	61° 13' 7"
11	579886.92	1389443.6	25	61° 13' 7"
12	579898.96	1389465.51	2.82	61° 13' 7"
13	579900.31	1389467.99	22.7	62° 13' 17"
14	579910.9	1389488.07	7.14	62° 13' 17"
15	579914.22	1389494.39	18.39	63° 13' 26"
16	579922.51	1389510.8	11.45	63° 13' 26"
17	579927.66	1389521.02	14.08	64° 13' 35"
18	579933.78	1389533.7	15.76	64° 13' 35"
19	579940.64	1389547.89	9.76	65° 13' 45"
20	579944.73	1389556.76	20.07	65° 13' 45"
21	579953.14	1389574.99	5.45	66° 13' 54"
22	579955.34	1389579.98	24.39	66° 13' 54"
23	579965.16	1389602.29	1.14	67° 14' 3"
24	579965.6	1389603.34	25	67° 14' 3"
25	579975.28	1389626.4	3.7	67° 14' 3"

Основная часть проекта межевания территории

Номер	X	Y	Длина	Дир.угол
26	579976.71	1389629.81	21.83	68° 14' 13"
27	579984.8	1389650.08	8.01	68° 14' 13"
28	579987.77	1389657.52	17.51	69° 14' 22"
29	579993.98	1389673.89	12.32	69° 14' 22"
30	579998.35	1389685.42	10.82	70° 15' 27"
31	580002	1389695.6	30	160° 10' 17"
32	579973.79	1389705.78	13.82	160° 14' 32"
33	579960.78	1389710.45	9.77	70° 3' 39"
34	579964.11	1389719.63	13.79	340° 29' 54"
35	579977.11	1389715.03	30	340° 29' 54"
36	580005.39	1389705.01	25.52	70° 50' 50"
37	580013.76	1389729.13	25.52	71° 37' 54"
38	580021.8	1389753.35	1.15	71° 56' 46"
39	580022.16	1389754.45	14.95	341° 22' 9"
40	580036.33	1389749.67	15	252° 7' 25"
41	580031.73	1389735.39	37.34	251° 3' 57"
42	580019.61	1389700.08	24.95	341° 36' 36"
43	580043.29	1389692.21	25.01	341° 36' 36"
44	580067.02	1389684.32	23.37	341° 36' 36"
45	580089.19	1389676.95	2.5	71° 36' 36"
46	580089.98	1389679.32	1.7	341° 36' 36"
47	580091.59	1389678.78	13.31	341° 36' 36"
48	580104.22	1389674.58	15	251° 36' 36"
49	580099.49	1389660.35	15	161° 36' 36"
50	580085.25	1389665.08	2.5	71° 36' 36"
51	580086.04	1389667.46	23.51	161° 36' 36"
52	580063.73	1389674.87	25.03	161° 36' 36"
53	580039.98	1389682.77	25.03	161° 36' 36"
54	580016.24	1389690.66	35	248° 56' 43"
55	580003.66	1389658	35	248° 56' 43"
56	579991.09	1389625.34	25	338° 56' 43"
57	580014.42	1389616.36	25	338° 56' 43"
58	580037.75	1389607.38	25	338° 56' 43"
59	580061.08	1389598.4	2.94	338° 56' 43"
60	580063.83	1389597.34	2.5	68° 56' 43"
61	580064.73	1389599.68	14.94	338° 56' 43"
62	580078.67	1389594.31	15	248° 56' 43"
63	580073.28	1389580.31	14.94	158° 56' 43"
64	580059.34	1389585.68	2.5	68° 56' 43"
65	580060.24	1389588.01	28.12	158° 56' 43"
66	580033.99	1389598.11	25.03	158° 56' 43"
67	580010.64	1389607.1	25.03	158° 56' 43"
68	579987.28	1389616.09	34.99	246° 16' 50"
69	579973.2	1389584.06	34.99	246° 16' 50"
70	579959.13	1389552.02	25	336° 20' 3"
71	579982.03	1389541.99	25	336° 20' 3"
72	580004.92	1389531.95	13.41	336° 20' 3"
73	580017.21	1389526.57	2.5	66° 20' 3"
74	580018.21	1389528.86	11.59	336° 20' 3"

Основная часть проекта межевания территории

Номер	X	Y	Длина	Дир.угол
75	580028.83	1389524.2	3.42	336° 20' 3"
76	580031.96	1389522.83	15	246° 20' 3"
77	580025.94	1389509.09	15.01	156° 20' 3"
78	580012.19	1389515.12	2.5	66° 20' 3"
79	580013.19	1389517.41	13.66	156° 20' 3"
80	580000.68	1389522.89	25	156° 20' 3"
81	579977.78	1389532.93	24.99	156° 20' 3"
82	579954.89	1389542.96	1.62	244° 40' 52"
83	579954.2	1389541.49	30.1	244° 13' 35"
84	579941.11	1389514.39	1.65	243° 13' 26"
85	579940.37	1389512.91	1.62	244° 11' 56"
86	579939.66	1389511.45	8.3	243° 1' 59"
87	579935.89	1389504.05	18.52	243° 13' 26"
88	579927.55	1389487.51	4.35	242° 13' 17"
89	579925.52	1389483.66	3.83	243° 1' 59"
90	579923.79	1389480.25	24.95	333° 36' 58"
91	579946.14	1389469.16	25.01	333° 36' 58"
92	579968.54	1389458.05	23.7	333° 36' 58"
93	579989.78	1389447.52	2.5	63° 36' 58"
94	579990.89	1389449.76	1.37	333° 36' 58"
95	579992.11	1389449.15	13.65	333° 36' 58"
96	580004.34	1389443.08	15	243° 36' 58"
97	579997.67	1389429.65	15.01	153° 36' 58"
98	579984.22	1389436.32	2.5	63° 36' 58"
99	579985.33	1389438.56	23.95	153° 36' 58"
100	579963.88	1389449.2	25.01	153° 36' 58"
101	579941.48	1389460.31	24.94	153° 36' 58"
102	579919.13	1389471.4	35	241° 32' 3"
103	579902.45	1389440.63	35	240° 22' 6"
104	579885.15	1389410.21	24.98	330° 57' 5"
105	579906.99	1389398.08	25	330° 57' 5"
106	579928.85	1389385.94	18.51	330° 57' 5"
107	579945.03	1389376.95	2.5	60° 57' 5"
108	579946.24	1389379.13	6.52	330° 57' 5"
109	579951.94	1389375.97	8.48	330° 57' 5"
110	579959.36	1389371.85	15	240° 57' 5"
111	579952.07	1389358.74	8.83	150° 57' 5"
112	579944.36	1389363.02	6.17	150° 57' 5"
113	579938.96	1389366.02	2.5	60° 57' 5"
114	579940.17	1389368.21	18.76	150° 57' 5"
115	579923.77	1389377.32	25.01	150° 57' 5"
116	579901.91	1389389.46	24.96	150° 57' 5"
117	579880.09	1389401.58	35	238° 52' 10"
118	579862	1389371.62	35	237° 42' 13"
119	579843.3	1389342.04	24.94	328° 17' 12"
120	579864.51	1389328.93	25	328° 17' 12"
121	579885.78	1389315.78	23.38	328° 17' 12"
122	579905.67	1389303.49	2.5	58° 17' 12"
123	579906.99	1389305.62	1.67	328° 17' 12"

Основная часть проекта межевания территории

Номер	X	Y	Длина	Дир.угол
124	579908.41	1389304.74	13.33	328° 17' 12"
125	579919.75	1389297.73	15	238° 17' 12"
126	579911.86	1389284.97	15	148° 17' 12"
127	579899.1	1389292.86	2.5	58° 17' 12"
128	579900.42	1389294.99	23.57	148° 17' 12"
129	579880.37	1389307.38	25	148° 17' 12"
130	579859.09	1389320.52	24.98	148° 17' 12"
131	579837.84	1389333.65	35.93	238° 1' 19"
132	579818.81	1389303.17	34.06	238° 5' 29"
133	579800.81	1389274.26	25	328° 5' 29"
134	579822.03	1389261.05	17.59	328° 5' 29"
135	579836.96	1389251.75	2.5	58° 5' 29"
136	579838.28	1389253.87	7.41	328° 5' 29"
137	579844.57	1389249.95	7.59	328° 5' 29"
138	579851.02	1389245.94	2.5	238° 5' 29"
139	579849.7	1389243.82	12.5	238° 5' 29"
140	579843.09	1389233.21	15	148° 5' 29"
141	579830.36	1389241.14	2.5	58° 5' 29"
142	579831.68	1389243.26	17.59	148° 5' 29"
143	579816.74	1389252.56	25	148° 5' 29"
144	579795.52	1389265.77	34.78	238° 5' 29"
145	579777.14	1389236.24	34.78	238° 5' 29"
146	579758.76	1389206.72	9.61	238° 5' 29"
147	579753.68	1389198.56	25.17	238° 44' 57"
148	579740.62	1389177.04	34.78	238° 44' 57"
149	579722.57	1389147.31	34.78	238° 44' 57"
150	579704.53	1389117.57	34.78	238° 44' 57"
151	579686.48	1389087.84	21.5	238° 44' 57"
152	579675.33	1389069.45	3.44	238° 44' 57"
153	579673.54	1389066.51	4.46	148° 37' 25"
154	579669.74	1389068.83	19.6	238° 0' 57"
155	579659.36	1389052.21	6.39	174° 35' 43"
156	579652.99	1389052.81	4.62	157° 5' 30"
157	579648.73	1389054.61	1.86	57° 43' 20"
158	579649.73	1389056.18	25	58° 49' 41"
159	579662.67	1389077.57	25	58° 44' 57"
160	579675.64	1389098.94	25	58° 44' 57"
161	579688.61	1389120.32	25	58° 44' 57"
162	579701.58	1389141.69	25	58° 44' 57"
163	579714.55	1389163.06	25	58° 44' 57"
164	579727.52	1389184.44	22.74	58° 44' 57"
165	579739.31	1389203.87	1.92	58° 5' 29"
166	579740.33	1389205.5	25	58° 5' 29"
167	579753.54	1389226.72	25	58° 5' 29"
168	579766.75	1389247.95	25	58° 5' 29"
169	579779.97	1389269.17	25	58° 5' 29"
170	579793.18	1389290.39	25	58° 5' 29"
171	579806.4	1389311.61	25	58° 5' 29"
172	579819.61	1389332.84	30	148° 5' 29"

Основная часть проекта межевания территории


Номер	X	Y	Длина	Дир.угол
173	579794.14	1389348.69	9.27	148° 5' 29"
174	579786.27	1389353.59	3	58° 52' 10"
175	579787.83	1389356.16	9.31	328° 5' 29"
176	579795.73	1389351.24	30	328° 5' 29"

**СВЕДЕНИЯ О ГРАНИЦАХ ТЕРРИТОРИИ, В ОТНОШЕНИИ КОТОРОЙ УТВЕРЖДЕН
ПРОЕКТ МЕЖЕВАНИЯ**

Номер	X	Y	Длина	Дир.угол
1	579988.24	1389786.17	161.2	250° 3' 39"
2	579933.27	1389634.63	108.99	247° 17' 2"
3	579891.18	1389534.09	48.72	243° 0' 32"
4	579869.07	1389490.68	282.65	238° 52' 10"
5	579722.94	1389248.73	194.49	238° 36' 26"
6	579621.63	1389082.71	9.57	277° 41' 23"
7	579622.91	1389073.23	5.47	306° 18' 16"
8	579626.15	1389068.82	14.5	319° 50' 25"
9	579637.23	1389059.47	17.11	337° 5' 30"
10	579652.99	1389052.81	16.77	354° 35' 43"
11	579669.69	1389051.23	215.29	31° 56' 39"
12	579852.38	1389165.14	521.82	55° 52' 3"
13	580145.18	1389597.07	67.57	68° 10' 19"
14	580170.3	1389659.8	221.62	145° 14' 4"
1	579988.24	1389786.17	0	0° 0' 0"

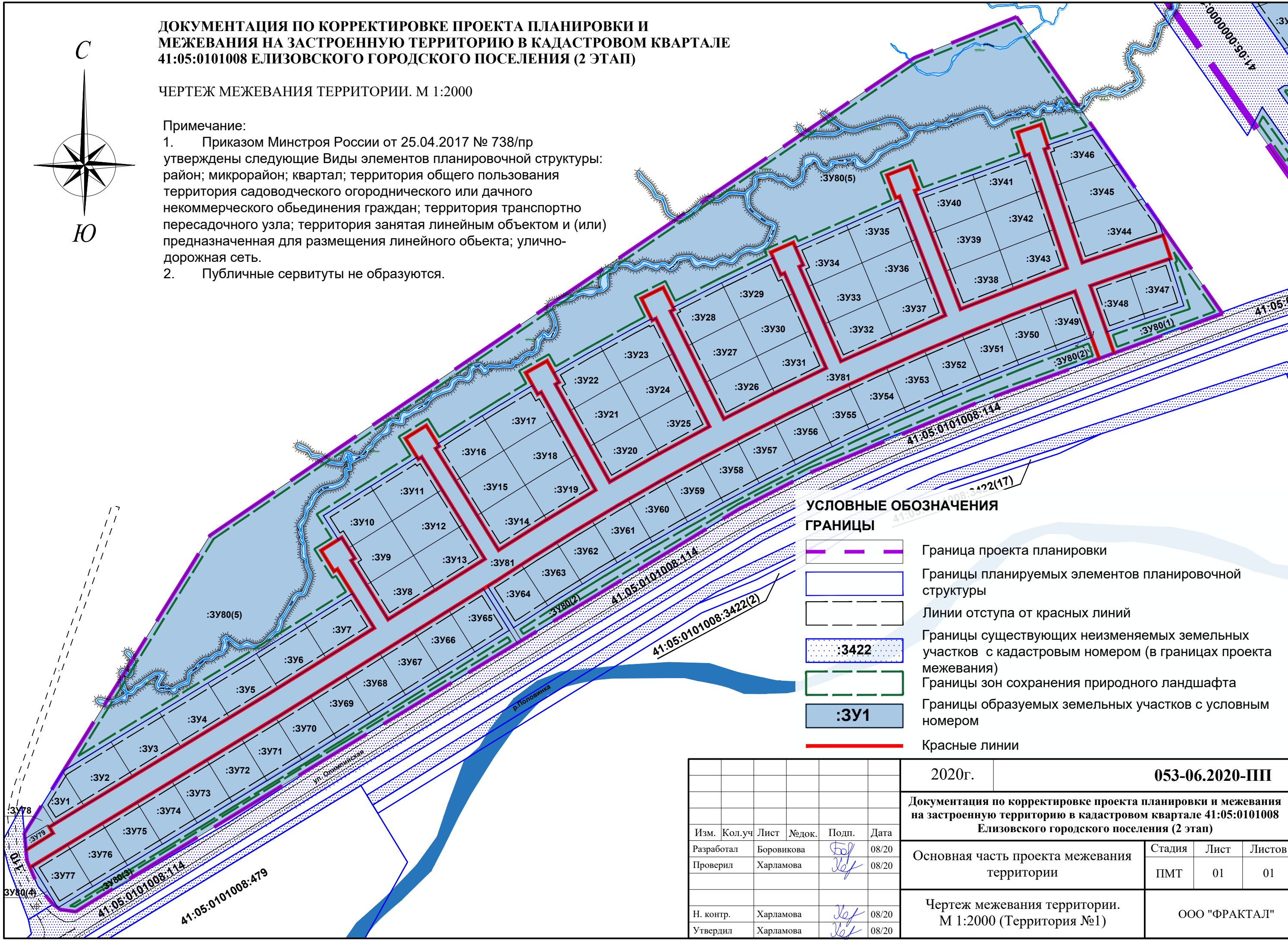
**ДОКУМЕНТАЦИЯ ПО КОРРЕКТИРОВКЕ ПРОЕКТА ПЛАНИРОВКИ И
МЕЖЕВАНИЯ НА ЗАСТРОЕННУЮ ТЕРРИТОРИЮ В КАДАСТРОВOM КВАРТАЛЕ
41:05:0101008 ЕЛИЗОВСКОГО ГОРОДСКОГО ПОСЕЛЕНИЯ (2 ЭТАП)**

ЧЕРТЕЖ МЕЖЕВАНИЯ ТЕРРИТОРИИ. М 1:2000









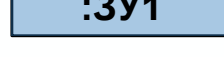
Примечание:

- Приказом Минстроя России от 25.04.2017 № 738/пр утверждены следующие Виды элементов планировочной структуры: район; микрорайон; квартал; территория общего пользования территория садоводческого огороднического или дачного некоммерческого объединения граждан; территория транспортно пересадочного узла; территория занятая линейным объектом и (или) предназначенная для размещения линейного объекта; улично-дорожная сеть.
- Публичные сервитуты не образуются.



УСЛОВНЫЕ ОБОЗНАЧЕНИЯ

ГРАНИЦЫ

-  Граница проекта планировки
-  Границы планируемых элементов планировочной структуры
-  Линии отступа от красных линий
-  Границы существующих неизменяемых земельных участков с кадастровым номером (в границах проекта межевания)
-  Границы зон сохранения природного ландшафта
-  Границы образуемых земельных участков с условным номером
-  Красные линии

						2020г.	053-06.2020-ПП		
						Документация по корректировке проекта планировки и межевания на застроенную территорию в кадастровом квартале 41:05:0101008 Елизовского городского поселения (2 этап)			
Изм.	Кол.уч	Лист	№ док.	Подп.	Дата	Основная часть проекта межевания территории	Стадия	Лист	Листов
Разработал		Боровикова		<i>БФ</i>	08/20		ПМТ	01	01
Проверил		Харламова		<i>ХХ</i>	08/20				
Н. контр.		Харламова		<i>ХХ</i>	08/20	Чертеж межевания территории. М 1:2000 (Территория №1)	ООО "ФРАКТАЛ"		
Утвердил		Харламова		<i>ХХ</i>	08/20				