

Документация по планировке территории объекта

«Расходы на мероприятия по повышению уровня обустройства автомобильных дорог федерального значения. Устройство стационарного электрического освещения, тротуаров и автобусных остановок на автомобильной дороге А-401 подъездная дорога от морского порта Петропавловск-Камчатский к аэропорту Петропавловск-Камчатский (Елизово) на участках км 13+800 – км 16+400 г. Петропавловск-Камчатский, км 18+400 – км 18+800, км 20+400 – км 21+300, км 21+800 – км 22+200, км 22+600 – км 23+000, км 23+600 – км 24+000, км 26+600 – км 27+000, км 27+800 – км 28+200, км 28+700 – км 29+100, км 29+800 – км 30+200, км 30+800 – км 31+200, км 35+040 – км 37+120 г. Елизово, Камчатский край»

Том 4

Материалы по обоснованию проекта межевания территории



ОБЩЕСТВО С ОГРАНИЧЕННОЙ ОТВЕТСТВЕННОСТЬЮ
«ДАЛЬГЕОПРОЕКТ»

ДОКУМЕНТАЦИЯ ПО ПЛАНИРОВКЕ ТЕРРИТОРИИ

«Расходы на мероприятия по повышению уровня обустройства автомобильных дорог федерального значения. Устройство стационарного электрического освещения, тротуаров и автобусных остановок на автомобильной дороге А-401 подъездная дорога от морского порта Петропавловск-Камчатский к аэропорту Петропавловск-Камчатский (Елизово) на участках км 13+800 – км 16+400 г. Петропавловск-Камчатский, км 18+400 – км 18+800, км 20+400 – км 21+300, км 21+800 – км 22+200, км 22+600 – км 23+000, км 23+600 – км 24+000, км 26+600 – км 27+000, км 27+800 – км 28+200, км 28+700 – км 29+100, км 29+800 – км 30+200, км 30+800 – км 31+200, км 35+040 – км 37+120 г. Елизово, Камчатский край»

ПРОЕКТ МЕЖЕВАНИЯ ТЕРРИТОРИИ

МАТЕРИАЛЫ ПО ОБОСНОВАНИЮ

ТОМ 4

Инв.№ подл.	Подпись и дата	проект

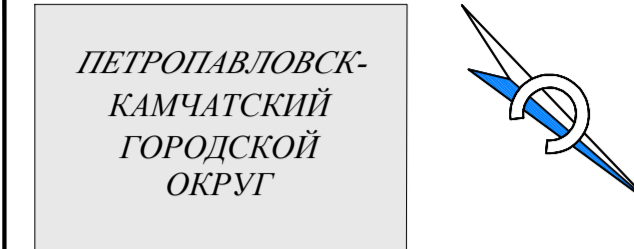
№ п/п	Наименование раздела	Страница
1	Чертеж межевания территории (материалы по обоснованию) М 1:2000	3

Инв. №	Подпись и дата	Взам. инв. №					Содержание	Стадия	Лист	Листов
			Изм.	Кол.	Лист	№ док		Подпись	Дата	П
			Разраб.		Батыргареев		07.19	ООО «ДальГеоПроект» г. Хабаровск		
			ГИП		Куницын		07.19			

Документация по планировке территории объекта федерального значения

Расходы на мероприятия по повышению уровня обустройства автомобильных дорог федерального значения. Устройство стационарного электрического освещения, тротуаров и автобусных остановок на автомобильной дороге А-401 подъездная дорога от морского порта Петропавловск-Камчатский к аэропорту Петропавловск-Камчатский (Елизово) на участках км 13+800 - км 16+400 г. Петропавловск-Камчатский, км 18+400 - км 18+800, км 20+400 - км 21+300, км 21+800 - км 22+200, км 22+600 - км 23+000, км 23+600 - км 24+000, км 24+600 - км 25+000, км 27+000, км 27+600 - км 28+200, км 28+700 - км 29+100, км 29+600 - км 30+200, км 30+800 - км 31+200, км 35+040 - км 37+120 г. Елизово, Камчатский край.

**ПРОЕКТ МЕЖЕВАНИЯ ТЕРРИТОРИИ
МАТЕРИАЛЫ ПО ОБОСНОВАНИЮ ПРОЕКТА МЕЖЕВАНИЯ ТЕРРИТОРИИ**
Чертеж межевания территории М 1:2000



Начало устройства стационарного электрического освещения, тротуаров и автобусных остановок ПК0+70 соответствует км 13+645 автомобильной дороги А-401 подъездная дорога от морского порта Петропавловск-Камчатский к аэропорту Петропавловск-Камчатский (Елизово)

- УСЛОВНЫЕ ОБОЗНАЧЕНИЯ:**
- граница проектируемой территории
 - ось трассы проектируемого участка
 - граница зоны планируемого размещения линейного объекта устройства стационарного электрического освещения, тротуаров и автобусных остановок
 - граница муниципального образования
 - граница населенного пункта
 - граница земельного участка по сведениям из ЕГРН
 - граница кадастрового квартала по сведениям из ЕГРН
 - номер кадастрового квартала
 - линия электропередачи
 - кабельная линия связи
 - сети водоснабжения
 - газопровод
- Категории земель:**
- земли населенных пунктов (в соответствии со ст. 83 "Земельного кодекса РФ")

Зоны с особыми условиями использования территории:

- охранная зона подземного кабеля линии связи
- охранная зона воздушных линий электропередачи
- охранная зона сетей водоснабжения
- охранная зона газопровода
- граница водоохранной зоны (в соответствии со ст.65 "Водного кодекса РФ")
- граница прибрежной защитной полосы (в соответствии со ст.65 "Водного кодекса РФ")
- граница береговой полосы водного объекта (в соответствии со ст.6 "Водного кодекса РФ")

ПРИМЕЧАНИЯ:

- В районе планируемого устройства стационарного электрического освещения, тротуаров и автобусных остановок на автомобильной дороге территории объектов культурного наследия отсутствуют.
- В районе планируемого устройства стационарного электрического освещения, тротуаров и автобусных остановок на автомобильной дороге особо охраняемые природные территории федерального, регионального и местного значения отсутствуют.

ДОКУМЕНТАЦИЯ ПО ПЛАНИРОВКЕ ТЕРРИТОРИИ									
Изм.	Коп.	Лист	№ док.	Подпись	Дата	Устройство стационарного электрического освещения, тротуаров и автобусных остановок на автомобильной дороге А-401 подъездная дорога от морского порта Петропавловск-Камчатский к аэропорту Петропавловск-Камчатский (Елизово) на участках км 13+800 - км 16+400 г. Петропавловск-Камчатский, км 18+400 - км 18+800, км 20+400 - км 21+300, км 21+800 - км 22+200, км 22+600 - км 23+000, км 23+600 - км 24+000, км 24+600 - км 25+000, км 27+000, км 27+600 - км 28+200, км 28+700 - км 29+100, км 29+600 - км 30+200, км 30+800 - км 31+200, км 35+040 - км 37+120 г. Елизово, Камчатский край			
Разраб.	Батыргареев	02	19		02.19	ПРОЕКТ МЕЖЕВАНИЯ ТЕРРИТОРИИ			
ГИП	Анисимова	02	19		02.19	км 13+800 - км 16+400 г. Петропавловск-Камчатский			
Материалы по обоснованию проекта межевания территории М 1:2000						Стадия	Лист	Листов	
						п	1	2	
						ООО "ДальгеоПроект" г. Хабаровск			

Документация по планировке территории объекта федерального значения

Расходы на мероприятия по повышению уровня обустройства автомобильных дорог федерального значения. Устройство стационарного электрического освещения, тротуаров и автобусных остановок на автомобильной дороге А-401 подъездная дорога от морского порта Петропавловск-Камчатский к аэропорту Петропавловск-Камчатский (Елизово) на участках км 13+800 - км 16+400 г. Петропавловск-Камчатский, км 18+400 - км 18+800, км 20+400 - км 21+300, км 21+800 - км 22+200, км 22+600 - км 23+000, км 23+600 - км 24+000, км 24+600 - км 25+000, км 27+000, км 27+600 - км 28+200, км 28+700 - км 29+100, км 29+600 - км 30+200, км 30+800 - км 31+200, км 35+040 - км 37+120 г. Елизово, Камчатский край.

**ПРОЕКТ МЕЖЕВАНИЯ ТЕРРИТОРИИ
МАТЕРИАЛЫ ПО ОБОСНОВАНИЮ ПРОЕКТА МЕЖЕВАНИЯ ТЕРРИТОРИИ**
Чертеж межевания территории М 1:2000



Конец устройства стационарного электрического освещения, тротуаров и автобусных остановок ПК34+40 соответствует км 17+030 автомобильной дороги А-401 подъездная дорога от морского порта Петропавловск-Камчатский к аэропорту Петропавловск-Камчатский (Елизово)

- УСЛОВНЫЕ ОБОЗНАЧЕНИЯ:**
- граница проектируемой территории
 - ось трассы проектируемого участка
 - граница зоны планируемого размещения линейного объекта устройства стационарного электрического освещения, тротуаров и автобусных остановок
 - граница муниципального образования
 - граница населенного пункта
 - граница земельного участка по сведениям из ЕГРН
 - граница кадастрового квартала по сведениям из ЕГРН
 - номер кадастрового квартала
 - граница планируемой к установлению придорожной полосы
 - газопровод
- Зоны с особыми условиями использования территории:**
- охранная зона газопровода
- Категории земель:**
- земли населенных пунктов (в соответствии со ст. 83 "Земельного кодекса РФ")
 - категория земель не установлена

ПРИМЕЧАНИЯ:

- В районе планируемого устройства стационарного электрического освещения, тротуаров и автобусных остановок на автомобильной дороге территории объектов культурного наследия отсутствуют.
- В районе планируемого устройства стационарного электрического освещения, тротуаров и автобусных остановок на автомобильной дороге особо охраняемые природные территории федерального, регионального и местного значения отсутствуют.

ДОКУМЕНТАЦИЯ ПО ПЛАНИРОВКЕ ТЕРРИТОРИИ									
Изм.	Коп.	Лист	№ док.	Подпись	Дата	Устройство стационарного электрического освещения, тротуаров и автобусных остановок на автомобильной дороге А-401 подъездная дорога от морского порта Петропавловск-Камчатский к аэропорту Петропавловск-Камчатский (Елизово) на участках км 13+800 - км 16+400 г. Петропавловск-Камчатский, км 18+400 - км 18+800, км 20+400 - км 21+300, км 21+800 - км 22+200, км 22+600 - км 23+000, км 23+600 - км 24+000, км 24+600 - км 25+000, км 27+000, км 27+600 - км 28+200, км 28+700 - км 29+100, км 29+600 - км 30+200, км 30+800 - км 31+200, км 35+040 - км 37+120 г. Елизово, Камчатский край			
Разраб.	Батыргареев	02	19		02.19	ПРОЕКТ МЕЖЕВАНИЯ ТЕРРИТОРИИ			
ГИП	Анисимова	02	19		02.19	км 13+800 - км 16+400 г. Петропавловск-Камчатский			
Материалы по обоснованию проекта межевания территории М 1:2000						Стадия	Лист	Листов	
						п	2	2	
						ООО "ДальгеоПроект" г. Хабаровск			

Документация по планировке территории объекта федерального значения
 Расходы на мероприятия по повышению уровня обустройства автомобильных дорог федерального значения.
 Устройство стационарного электрического освещения, тротуаров и автобусных остановок на автомобильной дороге А-401 подъездная дорога от морского порта Петропавловск-Камчатский к аэропорту Петропавловск-Камчатский (Елизово) на участках км 13+800 - км 16+400 г. Петропавловск-Камчатский, км 18+400 - км 18+800, км 20+400 - км 21+300, км 21+800 - км 22+200, км 22+600 - км 23+000, км 23+600 - км 24+000, км 26+600 - км 27+000, км 27+800 - км 28+200, км 28+700 - км 29+100, км 29+800 - км 30+200, км 30+800 - км 31+200, км 35+040 - км 37+120 г. Елизово, Камчатский край.

ПРОЕКТ МЕЖЕВАНИЯ ТЕРРИТОРИИ

МАТЕРИАЛЫ ПО ОБОСНОВАНИЮ ПРОЕКТА МЕЖЕВАНИЯ ТЕРРИТОРИИ

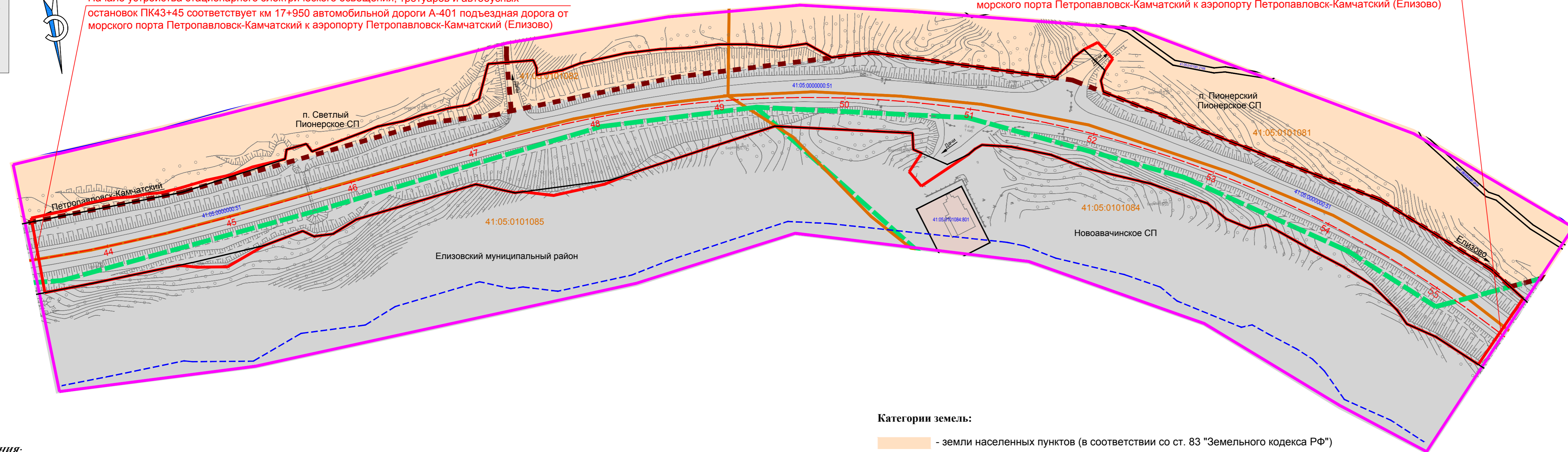
Чертеж межевания территории М 1:2000

*ЕЛИЗОВСКИЙ
 МУНИЦИПАЛЬНЫЙ
 РАЙОН
 (Пионерское и
 Новоавачинское
 сельские поселения)*



Начало устройства стационарного электрического освещения, тротуаров и автобусных остановок ПК43+45 соответствует км 17+950 автомобильной дороги А-401 подъездная дорога от морского порта Петропавловск-Камчатский к аэропорту Петропавловск-Камчатский (Елизово)

Конец устройства стационарного электрического освещения, тротуаров и автобусных остановок ПК55+60 соответствует км 19+130 автомобильной дороги А-401 подъездная дорога от морского порта Петропавловск-Камчатский к аэропорту Петропавловск-Камчатский (Елизово)



УСЛОВНЫЕ ОБОЗНАЧЕНИЯ:

- - граница проектируемой территории
- - - - ось трассы проектируемого участка
- - граница зоны планируемого размещения линейного объекта устройства стационарного электрического освещения, тротуаров и автобусных остановок
- - - - граница муниципального образования
- - - - граница населенного пункта
- - граница земельного участка по сведениям из ЕГРН
- 41:01:0010101:6 - кадастровый номер земельного участка
- - граница кадастрового квартала по сведениям из ЕГРН
- 41:01:0010101 - номер кадастрового квартала
- - - - граница планируемой к установлению придорожной полосы

Категории земель:

- земли населенных пунктов (в соответствии со ст. 83 "Земельного кодекса РФ")
- категория земель не установлена
- земли промышленности, энергетики, транспорта, связи, радиовещания, телевидения, информатики, земли для обеспечения космической деятельности, земли обороны, безопасности и земли иного специального назначения

ПРИМЕЧАНИЯ:

1. В районе планируемого устройства стационарного электрического освещения, тротуаров и автобусных остановок на автомобильной дороге территории объектов культурного наследия отсутствуют.
2. В районе планируемого устройства стационарного электрического освещения, тротуаров и автобусных остановок на автомобильной дороге особо охраняемые природные территории федерального, регионального и местного значения отсутствуют.

ДОКУМЕНТАЦИЯ ПО ПЛАНИРОВКЕ ТЕРРИТОРИИ					
Устройство стационарного электрического освещения, тротуаров и автобусных остановок на автомобильной дороге А-401 подъездная дорога от морского порта Петропавловск-Камчатский к аэропорту Петропавловск-Камчатский (Елизово) на участках км 13+800 - км 16+400 г. Петропавловск-Камчатский, км 18+400 - км 18+800, км 20+400 - км 21+300, км 21+800 - км 22+200, км 22+600 - км 23+000, км 23+600 - км 24+000, км 26+600 - км 27+000, км 27+800 - км 28+200, км 28+700 - км 29+100, км 29+800 - км 30+200, км 30+800 - км 31+200, км 35+040 - км 37+120 г. Елизово, Камчатский край					
Изм.	Кол.	Лист	№ док.	Подпись	Дата
Разраб.		Батыргареев			02.19
ГИП		Анисимова			02.19
ПРОЕКТ МЕЖЕВАНИЯ ТЕРРИТОРИИ км 18+400 - км 18+800			Стадия	Лист	Листов
			П	1	1
Материалы по обоснованию проекта межевания территории М 1:2000			ООО "ДальГеоПроект" г. Хабаровск		

Документация по планировке территории объекта федерального значения

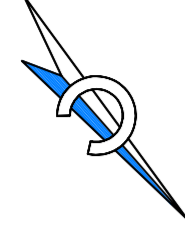
Расходы на мероприятия по повышению уровня обустройства автомобильных дорог федерального значения. Устройство стационарного электрического освещения, тротуаров и автобусных остановок на автомобильной дороге А-401 подъездная дорога от морского порта Петропавловск-Камчатский к аэропорту Петропавловск-Камчатский (Елизово) на участках км 13+800 - км 16+400 г. Петропавловск-Камчатский, км 16+400 - км 18+800, км 18+800 - км 20+400, км 20+400 - км 21+300, км 21+300 - км 22+200, км 22+200 - км 23+000, км 23+000 - км 24+000, км 24+000 - км 26+600 - км 27+000, км 27+000 - км 28+200, км 28+200 - км 29+700 - км 29+100, км 29+800 - км 30+200, км 30+800 - км 31+200, км 35+040 - км 37+120 г. Елизово, Камчатский край.

ПРОЕКТ МЕЖЕВАНИЯ ТЕРРИТОРИИ

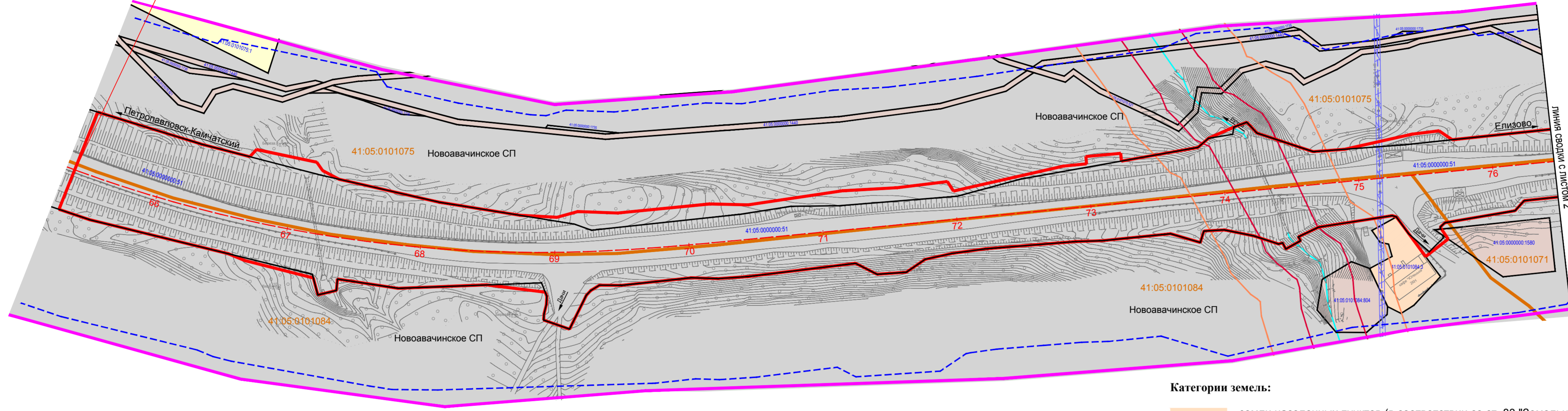
МАТЕРИАЛЫ ПО ОБОСНОВАНИЮ ПРОЕКТА МЕЖЕВАНИЯ ТЕРРИТОРИИ

Чертеж межевания территории М 1:2000

ЕЛИЗОВСКИЙ
МУНИЦИПАЛЬНЫЙ
РАЙОН
(Новоавачинское
сельское поселение)



Начало устройства стационарного электрического освещения, тротуаров и автобусных остановок ПК65+00 соответствует км 20+050 автомобильной дороги А-401 подъездная дорога от морского порта Петропавловск-Камчатский к аэропорту Петропавловск-Камчатский (Елизово)



ПРИМЕЧАНИЯ:

- 1. В районе планируемого устройства стационарного электрического освещения, тротуаров и автобусных остановок на автомобильной дороге территории объектов культурного наследия отсутствуют.
- 2. В районе планируемого устройства стационарного электрического освещения, тротуаров и автобусных остановок на автомобильной дороге особо охраняемые природные территории федерального, регионального и местного значения отсутствуют.

Зоны с особыми условиями использования территории:

- охранная зона воздушных линий электропередачи
- водоохранная зона совпадает с границей прибрежной защитной полосы (в соответствии со ст.65 "Водного кодекса РФ")
- граница береговой полосы водного объекта (в соответствии со ст.6 "Водного кодекса РФ")

Категории земель:

- земли населенных пунктов (в соответствии со ст. 83 "Земельного кодекса РФ")
- категория земель не установлена
- земли сельскохозяйственного назначения
- земли промышленности, энергетики, транспорта, связи, радиовещания, телевидения, информатики, земли для обеспечения космической деятельности, земли обороны, безопасности и земли иного специального назначения

УСЛОВНЫЕ ОБОЗНАЧЕНИЯ:

- граница проектируемой территории
- ось трассы проектируемого участка
- граница зоны планируемого размещения линейного объекта устройства стационарного электрического освещения, тротуаров и автобусных остановок
- граница земельного участка по сведениям из ЕГРН
- 41:01:0010101:6 - кадастровый номер земельного участка
- граница кадастрового квартала по сведениям из ЕГРН
- 41:01:0010101 - номер кадастрового квартала
- линия электропередачи
- граница планируемой к установлению придорожной полосы

ДОКУМЕНТАЦИЯ ПО ПЛАНИРОВКЕ ТЕРРИТОРИИ							
Изм.	Коп.	Лист	№ док.	Подпись	Дата		
Разраб.	Батыргареев	02	19		02.19		
ГИП	Анисимова	02	19		02.19		
ПРОЕКТ МЕЖЕВАНИЯ ТЕРРИТОРИИ км 20+400 - км 21+300, км 21+800 - км 22+200					Стадия	Лист	Листов
Материалы по обоснованию проекта межевания территории М 1:2000					п	1	2
					000 "ДальГеоПрект" г. Хабаровск		

Документация по планировке территории объекта федерального значения

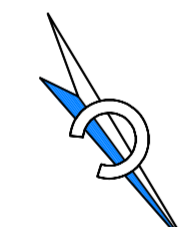
Расходы на мероприятия по повышению уровня обустройства автомобильных дорог федерального значения. Устройство стационарного электрического освещения, тротуаров и автобусных остановок на автомобильной дороге А-401 подъездная дорога от морского порта Петропавловск-Камчатский к аэропорту Петропавловск-Камчатский (Елизово) на участках км 13+800 - км 16+400 г. Петропавловск-Камчатский, км 16+400 - км 18+800, км 18+800 - км 20+400, км 20+400 - км 21+300, км 21+300 - км 22+200, км 22+200 - км 23+000, км 23+000 - км 24+000, км 24+000 - км 26+600 - км 27+000, км 27+000 - км 28+200, км 28+200 - км 29+700 - км 29+100, км 29+800 - км 30+200, км 30+800 - км 31+200, км 35+040 - км 37+120 г. Елизово, Камчатский край.

ПРОЕКТ МЕЖЕВАНИЯ ТЕРРИТОРИИ

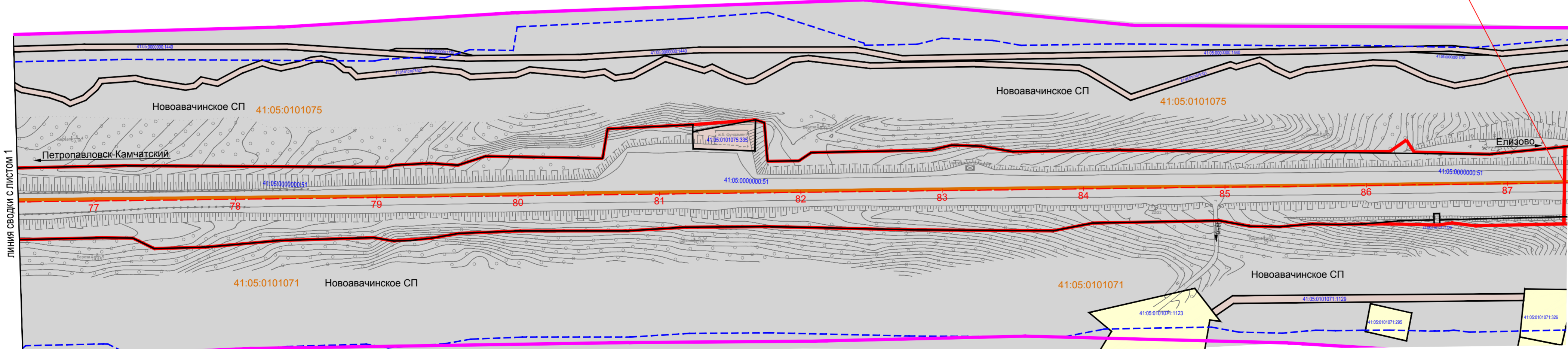
МАТЕРИАЛЫ ПО ОБОСНОВАНИЮ ПРОЕКТА МЕЖЕВАНИЯ ТЕРРИТОРИИ

Чертеж межевания территории М 1:2000

ЕЛИЗОВСКИЙ
МУНИЦИПАЛЬНЫЙ
РАЙОН
(Новоавачинское
сельское поселение)



Конец устройства стационарного электрического освещения, тротуаров и автобусных остановок ПК87+40 соответствует км 22+290 автомобильной дороги А-401 подъездная дорога от морского порта Петропавловск-Камчатский к аэропорту Петропавловск-Камчатский (Елизово)



ПРИМЕЧАНИЯ:

- 1. В районе планируемого устройства стационарного электрического освещения, тротуаров и автобусных остановок на автомобильной дороге территории объектов культурного наследия отсутствуют.
- 2. В районе планируемого устройства стационарного электрического освещения, тротуаров и автобусных остановок на автомобильной дороге особо охраняемые природные территории федерального, регионального и местного значения отсутствуют.

Категории земель:

- категория земель не установлена
- земли сельскохозяйственного назначения
- земли промышленности, энергетики, транспорта, связи, радиовещания, телевидения, информатики, земли для обеспечения космической деятельности, земли обороны, безопасности и земли иного специального назначения

УСЛОВНЫЕ ОБОЗНАЧЕНИЯ:

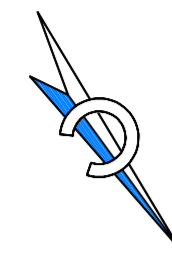
- граница проектируемой территории
- ось трассы проектируемого участка
- граница зоны планируемого размещения линейного объекта устройства стационарного электрического освещения, тротуаров и автобусных остановок
- граница земельного участка по сведениям из ЕГРН
- 41:01:0010101:6 - кадастровый номер земельного участка
- граница кадастрового квартала по сведениям из ЕГРН
- 41:01:0010101 - номер кадастрового квартала
- граница планируемой к установлению придорожной полосы

ДОКУМЕНТАЦИЯ ПО ПЛАНИРОВКЕ ТЕРРИТОРИИ							
Изм.	Коп.	Лист	№ док.	Подпись	Дата		
Разраб.	Батыргареев	02	19		02.19		
ГИП	Анисимова	02	19		02.19		
ПРОЕКТ МЕЖЕВАНИЯ ТЕРРИТОРИИ км 20+400 - км 21+300, км 21+800 - км 22+200					Стадия	Лист	Листов
Материалы по обоснованию проекта межевания территории М 1:2000					п	2	
					000 "ДальГеоПрект" г. Хабаровск		

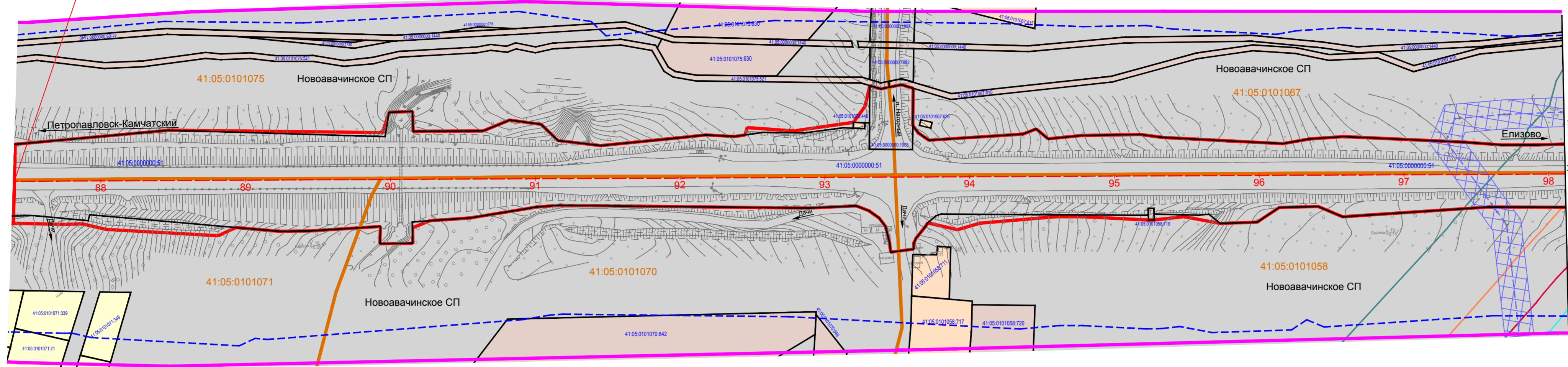
Документация по планировке территории объекта федерального значения
 Расходы на мероприятия по повышению уровня обустройства автомобильных дорог федерального значения.
 Устройство стационарного электрического освещения, тротуаров и автобусных остановок на автомобильной дороге А-401
 подъездная дорога от морского порта Петропавловск-Камчатский к аэропорту Петропавловск-Камчатский (Елизово) на участках
 км 19+800 - км 16+400 г. Петропавловск-Камчатский, км 18+400 - км 18+800, км 20+400 - км 21+300, км 21+800 - км 22+200,
 км 22+600 - км 23+000, км 23+600 - км 24+000, км 26+600 - км 27+000, км 27+800 - км 28+200, км 29+700 - км 29+100,
 км 29+800 - км 30+200, км 30+800 - км 31+200, км 35+040 - км 37+120 г. Елизово, Камчатский край.

ПРОЕКТ МЕЖЕВАНИЯ ТЕРРИТОРИИ
МАТЕРИАЛЫ ПО ОБОСНОВАНИЮ ПРОЕКТА МЕЖЕВАНИЯ ТЕРРИТОРИИ
 Чертеж межевания территории М 1:2000

ЕЛИЗОВСКИЙ
 МУНИЦИПАЛЬНЫЙ
 РАЙОН
 (Новоавачинское
 сельское поселение)



Начало устройства стационарного электрического освещения, тротуаров и автобусных остановок ПК87+40 соответствует км 22+290 автомобильной дороги А-401 подъездная дорога от морского порта Петропавловск-Камчатский к аэропорту Петропавловск-Камчатский (Елизово)



- УСЛОВНЫЕ ОБОЗНАЧЕНИЯ:**
- - граница проектируемой территории
 - - ось трассы проектируемого участка
 - - граница зоны планируемого размещения линейного объекта устройства стационарного электрического освещения, тротуаров и автобусных остановок
 - - граница земельного участка по сведениям из ЕГРН
 - 41:01.0010101.6 - кадастровый номер земельного участка
 - - граница кадастрового квартала по сведениям из ЕГРН
 - 41:01.0010101 - номер кадастрового квартала
 - - - - граница планируемой к установлению придорожной полосы (75 м от границы полосы отвода в соответствии с ФЗ от 08.11.2007 № 257-ФЗ)
 - - - - линия электропередачи

ПРИМЕЧАНИЯ:

1. В районе планируемого устройства стационарного электрического освещения, тротуаров и автобусных остановок на автомобильной дороге территории объектов культурного наследия отсутствуют.
2. В районе планируемого устройства стационарного электрического освещения, тротуаров и автобусных остановок на автомобильной дороге особо охраняемые природные территории федерального, регионального и местного значения отсутствуют.

Зоны с особыми условиями использования территории:

- X X X X - охранный зона воздушных линий электропередачи
- - граница водоохранной зоны (в соответствии со ст.65 "Водного кодекса РФ")
- - граница прибрежной защитной полосы (в соответствии со ст.65 "Водного кодекса РФ")
- - граница береговой полосы водного объекта (в соответствии со ст.6 "Водного кодекса РФ")

Категории земель:

- - земли населенных пунктов (в соответствии со ст. 83 "Земельного кодекса РФ")
- - категория земель не установлена
- - земли сельскохозяйственного назначения
- - земли промышленности, энергетики, транспорта, связи, радиовещания, телевидения, информатики, земли для обеспечения космической деятельности, земли обороны, безопасности и земли иного специального назначения

ДОКУМЕНТАЦИЯ ПО ПЛАНИРОВКЕ ТЕРРИТОРИИ					
Изм.	Коп.	Лист	№ док.	Подпись	Дата
Разраб.		Батыргареев			02.19
ГИП		Анисимова			02.19
ПРОЕКТ МЕЖЕВАНИЯ ТЕРРИТОРИИ км 22+600 - км 23+000; км 23+600 - км 24+000					
Материалы по обоснованию проекта межевания территории М 1:2000					
			Стадия	Лист	Листов
			П	1	2
				ООО "Дальгеопроект" г. Хабаровск	

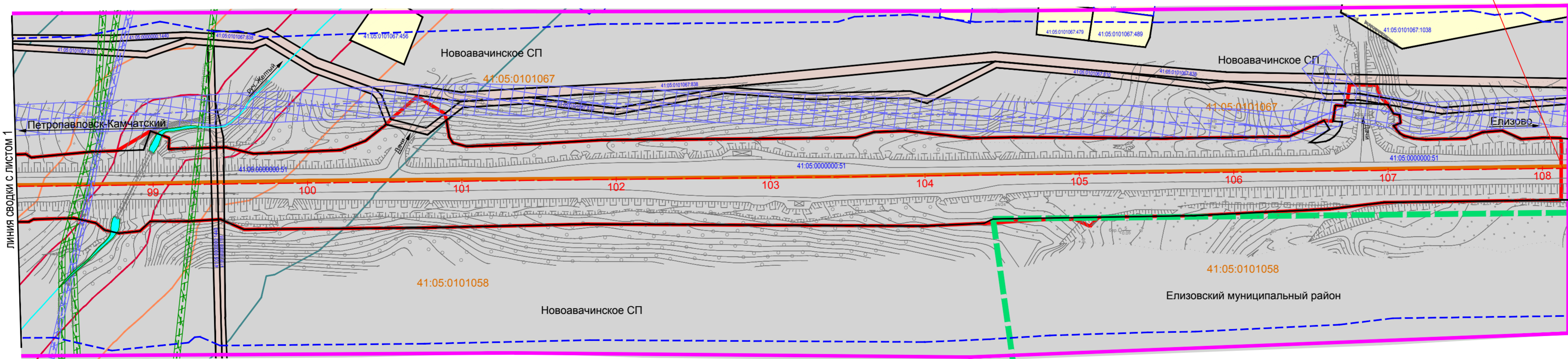
Документация по планировке территории объекта федерального значения
 Расходы на мероприятия по повышению уровня обустройства автомобильных дорог федерального значения.
 Устройство стационарного электрического освещения, тротуаров и автобусных остановок на автомобильной дороге А-401
 подъездная дорога от морского порта Петропавловск-Камчатский к аэропорту Петропавловск-Камчатский (Елизово) на участках
 км 19+800 - км 16+400 г. Петропавловск-Камчатский, км 18+400 - км 18+800, км 20+400 - км 21+300, км 21+800 - км 22+200,
 км 22+600 - км 23+000, км 23+600 - км 24+000, км 26+600 - км 27+000, км 27+800 - км 28+200, км 29+700 - км 29+100,
 км 29+800 - км 30+200, км 30+800 - км 31+200, км 35+040 - км 37+120 г. Елизово, Камчатский край.

ПРОЕКТ МЕЖЕВАНИЯ ТЕРРИТОРИИ
МАТЕРИАЛЫ ПО ОБОСНОВАНИЮ ПРОЕКТА МЕЖЕВАНИЯ ТЕРРИТОРИИ
 Чертеж межевания территории М 1:2000

ЕЛИЗОВСКИЙ
 МУНИЦИПАЛЬНЫЙ
 РАЙОН
 (Новоавачинское
 сельское поселение)



Конец устройства стационарного электрического освещения, тротуаров и автобусных остановок ПК108+15 соответствует км 24+365 автомобильной дороги А-401 подъездная дорога от морского порта Петропавловск-Камчатский к аэропорту Петропавловск-Камчатский (Елизово)



- УСЛОВНЫЕ ОБОЗНАЧЕНИЯ:**
- - граница проектируемой территории
 - - ось трассы проектируемого участка
 - - граница зоны планируемого размещения линейного объекта устройства стационарного электрического освещения, тротуаров и автобусных остановок
 - - граница муниципального образования
 - - граница земельного участка по сведениям из ЕГРН
 - 41:01.0010101.6 - кадастровый номер земельного участка
 - - граница кадастрового квартала по сведениям из ЕГРН
 - 41:01.0010101 - номер кадастрового квартала
 - - - - граница планируемой к установлению придорожной полосы (75 м от границы полосы отвода в соответствии с ФЗ от 08.11.2007 № 257-ФЗ)
 - - - - линия электропередачи
 - - - - кабельная линия связи

ПРИМЕЧАНИЯ:

1. В районе планируемого устройства стационарного электрического освещения, тротуаров и автобусных остановок на автомобильной дороге территории объектов культурного наследия отсутствуют.
2. В районе планируемого устройства стационарного электрического освещения, тротуаров и автобусных остановок на автомобильной дороге особо охраняемые природные территории федерального, регионального и местного значения отсутствуют.

Зоны с особыми условиями использования территории:

- X X X X - охранный зона подземного кабеля линии связи
- X X X X - охранный зона воздушных линий электропередачи
- - граница водоохранной зоны (в соответствии со ст.65 "Водного кодекса РФ")
- - граница прибрежной защитной полосы (в соответствии со ст.65 "Водного кодекса РФ")
- - граница береговой полосы водного объекта (в соответствии со ст.6 "Водного кодекса РФ")

Категории земель:

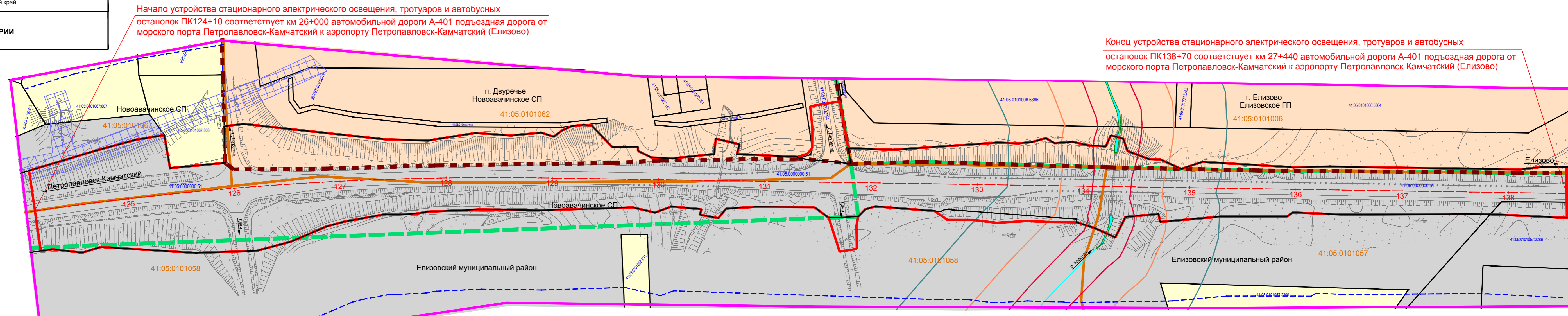
- - категория земель не установлена
- - земли сельскохозяйственного назначения
- - земли промышленности, энергетики, транспорта, связи, радиовещания, телевидения, информатики, земли для обеспечения космической деятельности, земли обороны, безопасности и земли иного специального назначения

ДОКУМЕНТАЦИЯ ПО ПЛАНИРОВКЕ ТЕРРИТОРИИ					
Изм.	Коп.	Лист	№ док.	Подпись	Дата
Разраб.		Батыргареев			02.19
ГИП		Анисимова			02.19
ПРОЕКТ МЕЖЕВАНИЯ ТЕРРИТОРИИ км 22+600 - км 23+000; км 23+600 - км 24+000					
Материалы по обоснованию проекта межевания территории М 1:2000					
			Стадия	Лист	Листов
			П	2	
				ООО "Дальгеопроект" г. Хабаровск	

Документация по планировке территории объекта федерального значения
 Расходы на мероприятия по повышению уровня обустройства автомобильных дорог федерального значения.
 Устройство стационарного электрического освещения, тротуаров и автобусных остановок на автомобильной дороге А-401
 подъездная дорога от морского порта Петропавловск-Камчатский к аэропорту Петропавловск-Камчатский (Елизово) на участках
 км 13+800 - км 16+400 г. Петропавловск-Камчатский, км 18+400 - км 18+800, км 20+400 - км 21+300, км 21+800 - км 22+200,
 км 22+600 - км 23+000, км 23+600 - км 24+000, км 26+600 - км 27+000, км 27+800 - км 28+200, км 28+700 - км 29+100,
 км 29+800 - км 30+200, км 30+800 - км 31+200, км 35+040 - км 37+120 г. Елизово, Камчатский край.

ПРОЕКТ МЕЖЕВАНИЯ ТЕРРИТОРИИ
МАТЕРИАЛЫ ПО ОБОСНОВАНИЮ ПРОЕКТА МЕЖЕВАНИЯ ТЕРРИТОРИИ
 Чертеж межевания территории М 1:2000

**ЕЛИЗОВСКИЙ
 МУНИЦИПАЛЬНЫЙ
 РАЙОН**
 (Новоавачинское сельское
 поселение, Елизовское
 городское поселение)



Начало устройства стационарного электрического освещения, тротуаров и автобусных остановок ПК124+10 соответствует км 26+000 автомобильной дороги А-401 подъездная дорога от морского порта Петропавловск-Камчатский к аэропорту Петропавловск-Камчатский (Елизово)

Конец устройства стационарного электрического освещения, тротуаров и автобусных остановок ПК138+70 соответствует км 27+440 автомобильной дороги А-401 подъездная дорога от морского порта Петропавловск-Камчатский к аэропорту Петропавловск-Камчатский (Елизово)

УСЛОВНЫЕ ОБОЗНАЧЕНИЯ:

Категории земель:

- земли населенных пунктов (в соответствии со ст. 83 "Земельного кодекса РФ")
- категория земель не установлена
- земли сельскохозяйственного назначения

Зоны с особыми условиями использования территории:

- охранная зона воздушных линий электропередачи

- граница проектируемой территории
- ось трассы проектируемого участка
- граница зоны планируемого размещения линейного объекта устройства стационарного электрического освещения, тротуаров и автобусных остановок
- граница муниципального образования
- граница населенного пункта
- граница земельного участка по сведениям из ЕГРН
- граница кадастрового квартала по сведениям из ЕГРН
- линия электропередачи
- граница водоохранной зоны (в соответствии со ст.65 "Водного кодекса РФ")
- граница прибрежной защитной полосы (в соответствии со ст.65 "Водного кодекса РФ")
- граница береговой полосы водного объекта (в соответствии со ст.6 "Водного кодекса РФ")
- граница планируемой к установлению придорожной полосы (75 м от границы полосы отвода в соответствии с ФЗ от 08.11.2007 № 257-ФЗ)

ПРИМЕЧАНИЯ:


1. В районе планируемого устройства стационарного электрического освещения, тротуаров и автобусных остановок на автомобильной дороге территории объектов культурного наследия отсутствуют.
2. В районе планируемого устройства стационарного электрического освещения, тротуаров и автобусных остановок на автомобильной дороге особо охраняемые природные территории федерального, регионального и местного значения отсутствуют.

ДОКУМЕНТАЦИЯ ПО ПЛАНИРОВКЕ ТЕРРИТОРИИ					
Устройство стационарного электрического освещения, тротуаров и автобусных остановок на автомобильной дороге А-401 подъездная дорога от морского порта Петропавловск-Камчатский к аэропорту Петропавловск-Камчатский (Елизово) на участках км 13+800 - км 16+400 г. Петропавловск-Камчатский, км 18+400 - км 18+800, км 20+400 - км 21+300, км 21+800 - км 22+200, км 22+600 - км 23+000, км 23+600 - км 24+000, км 26+600 - км 27+000, км 27+800 - км 28+200, км 28+700 - км 29+100, км 29+800 - км 30+200, км 30+800 - км 31+200, км 35+040 - км 37+120 г. Елизово, Камчатский край					
Изм.	Кол.	Лист	№ док.	Подпись	Дата
Разраб.		Батыргареев			02.19
ГИП		Анисимова			02.19
ПРОЕКТ МЕЖЕВАНИЯ ТЕРРИТОРИИ км 26+600 - км 27+000					
			Стадия	Лист	Листов
			П	1	1
Материалы по обоснованию проекта межевания территории М 1:2000					
					ООО "ДальгеоПроект" г. Хабаровск

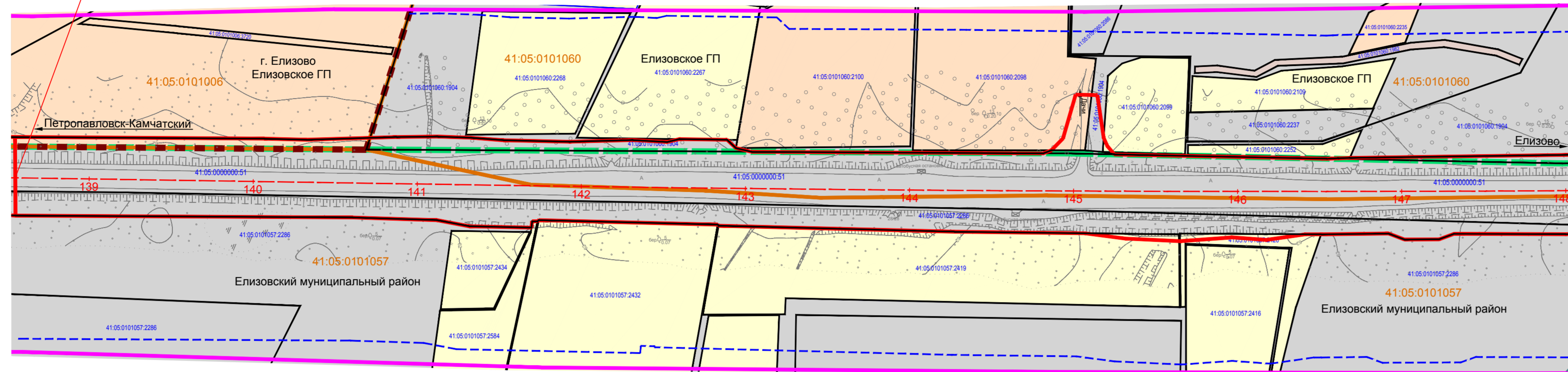
Документация по планировке территории объекта федерального значения
 Расходы на мероприятия по повышению уровня обустройства автомобильных дорог федерального значения.
 Устройство стационарного электрического освещения, тротуаров и автобусных остановок на автомобильной дороге А-401
 подъездная дорога от морского порта Петропавловск-Камчатский к аэропорту Петропавловск-Камчатский (Елизово) на участках
 км 13+800 - км 16+400 г. Петропавловск-Камчатский, км 18+400 - км 19+800, км 20+400 - км 21+300, км 21+800 - км 22+200,
 км 22+600 - км 23+000, км 23+600 - км 24+000, км 26+600 - км 27+000, км 27+800 - км 28+200, км 28+700 - км 29+100,
 км 29+800 - км 30+200, км 30+800 - км 31+200, км 35+040 - км 37+120 г. Елизово, Камчатский край.

ПРОЕКТ МЕЖЕВАНИЯ ТЕРРИТОРИИ
МАТЕРИАЛЫ ПО ОБОСНОВАНИЮ ПРОЕКТА МЕЖЕВАНИЯ ТЕРРИТОРИИ
 Чертеж межевания территории М 1:2000

ЕЛИЗОВСКИЙ
 МУНИЦИПАЛЬНЫЙ
 РАЙОН
 (Елизовское
 городское поселение)



Начало устройства стационарного электрического освещения, тротуаров и автобусных остановок ПК138+70 соответствует км 27+440 автомобильной дороги А-401 подъездная дорога от морского порта Петропавловск-Камчатский к аэропорту Петропавловск-Камчатский (Елизово)



УСЛОВНЫЕ ОБОЗНАЧЕНИЯ:

- - граница проектируемой территории
- 10 — - ось трассы проектируемого участка
- - граница зоны планируемого размещения линейного объекта устройства стационарного электрического освещения, тротуаров и автобусных остановок
- - граница муниципального образования
- - граница населенного пункта
- - граница земельного участка по сведениям из ЕГРН
- 41.01.0010101.6 - кадастровый номер земельного участка
- - граница кадастрового квартала по сведениям из ЕГРН
- 41.01.0010101 - номер кадастрового квартала
- - - - граница планируемой к установлению придорожной полосы (75 м от границы полосы отвода в соответствии с Ф3 от 08.11.2007 № 257-ФЗ)

Категории земель:

- земли населенных пунктов (в соответствии со ст. 83 "Земельного кодекса РФ")
- категория земель не установлена
- земли сельскохозяйственного назначения
- земли промышленности, энергетики, транспорта, связи, радиовещания, телевидения, информатики, земли для обеспечения космической деятельности, земли обороны, безопасности и земли иного специального назначения

ПРИМЕЧАНИЯ:


1. В районе планируемого устройства стационарного электрического освещения, тротуаров и автобусных остановок на автомобильной дороге территория объектов культурного наследия отсутствуют.
2. В районе планируемого устройства стационарного электрического освещения, тротуаров и автобусных остановок на автомобильной дороге особо охраняемые природные территории федерального, регионального и местного значения отсутствуют.

ДОКУМЕНТАЦИЯ ПО ПЛАНИРОВКЕ ТЕРРИТОРИИ					
Изм.	Коп.	Лист	№ док.	Подпись	Дата
Разраб.	Батыргарева				02.19
ГИП	Анисимова				02.19
ПРОЕКТ МЕЖЕВАНИЯ ТЕРРИТОРИИ км 27+800 - км 28+200; км 28+700 - км 29+100					
Материалы по обоснованию проекта межевания территории М 1:2000					
				Стадия	Лист
				П	1
					2
				ООО "ДальгеоПрект" г. Хабаровск	

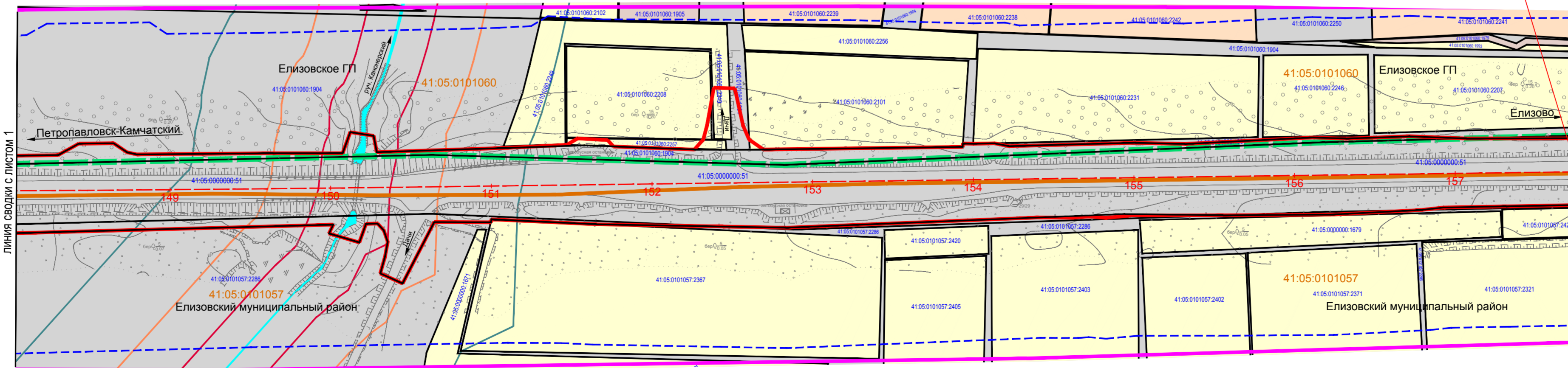
Документация по планировке территории объекта федерального значения
 Расходы на мероприятия по повышению уровня обустройства автомобильных дорог федерального значения.
 Устройство стационарного электрического освещения, тротуаров и автобусных остановок на автомобильной дороге А-401
 подъездная дорога от морского порта Петропавловск-Камчатский к аэропорту Петропавловск-Камчатский (Елизово) на участках
 км 13+800 - км 16+400 г. Петропавловск-Камчатский, км 18+400 - км 19+800, км 20+400 - км 21+300, км 21+800 - км 22+200,
 км 22+600 - км 23+000, км 23+600 - км 24+000, км 26+600 - км 27+000, км 27+800 - км 28+200, км 28+700 - км 29+100,
 км 29+800 - км 30+200, км 30+800 - км 31+200, км 35+040 - км 37+120 г. Елизово, Камчатский край.

ПРОЕКТ МЕЖЕВАНИЯ ТЕРРИТОРИИ
МАТЕРИАЛЫ ПО ОБОСНОВАНИЮ ПРОЕКТА МЕЖЕВАНИЯ ТЕРРИТОРИИ
 Чертеж межевания территории М 1:2000

ЕЛИЗОВСКИЙ
 МУНИЦИПАЛЬНЫЙ
 РАЙОН
 (Елизовское
 городское поселение)



Конец устройства стационарного электрического освещения, тротуаров и автобусных остановок ПК157+70 соответствует км 29+350 автомобильной дороги А-401 подъездная дорога от морского порта Петропавловск-Камчатский к аэропорту Петропавловск-Камчатский (Елизово)



УСЛОВНЫЕ ОБОЗНАЧЕНИЯ:

- - граница проектируемой территории
- 10 — - ось трассы проектируемого участка
- - граница зоны планируемого размещения линейного объекта устройства стационарного электрического освещения, тротуаров и автобусных остановок
- - граница муниципального образования
- - граница земельного участка по сведениям из ЕГРН
- 41.01.0010101.6 - кадастровый номер земельного участка
- - граница кадастрового квартала по сведениям из ЕГРН
- 41.01.0010101 - номер кадастрового квартала
- - - - граница планируемой к установлению придорожной полосы (75 м от границы полосы отвода в соответствии с Ф3 от 08.11.2007 № 257-ФЗ)
- - граница водоохранной зоны (в соответствии со ст.65 "Водного кодекса РФ")
- - граница прибрежной защитной полосы (в соответствии со ст.65 "Водного кодекса РФ")
- - граница береговой полосы водного объекта (в соответствии со ст.6 "Водного кодекса РФ")

Категории земель:

- земли населенных пунктов (в соответствии со ст. 83 "Земельного кодекса РФ")
- категория земель не установлена
- земли сельскохозяйственного назначения
- земли промышленности, энергетики, транспорта, связи, радиовещания, телевидения, информатики, земли для обеспечения космической деятельности, земли обороны, безопасности и земли иного специального назначения

ПРИМЕЧАНИЯ:

1. В районе планируемого устройства стационарного электрического освещения, тротуаров и автобусных остановок на автомобильной дороге территория объектов культурного наследия отсутствуют.
2. В районе планируемого устройства стационарного электрического освещения, тротуаров и автобусных остановок на автомобильной дороге особо охраняемые природные территории федерального, регионального и местного значения отсутствуют.

ДОКУМЕНТАЦИЯ ПО ПЛАНИРОВКЕ ТЕРРИТОРИИ					
Изм.	Коп.	Лист	№ док.	Подпись	Дата
Разраб.	Батыргарева				02.19
ГИП	Анисимова				02.19
ПРОЕКТ МЕЖЕВАНИЯ ТЕРРИТОРИИ км 27+800 - км 28+200; км 28+700 - км 29+100					
Материалы по обоснованию проекта межевания территории М 1:2000					
				Стадия	Лист
				П	2
				ООО "ДальгеоПрект" г. Хабаровск	

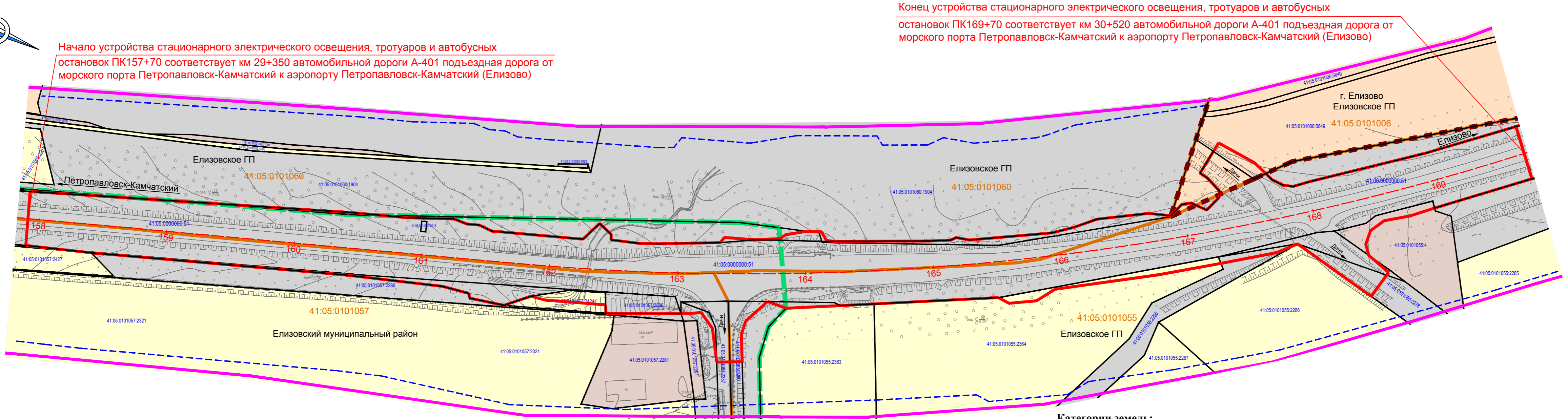
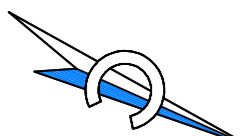
Документация по планировке территории объекта федерального значения
 Расходы на мероприятия по повышению уровня обустройства автомобильных дорог федерального значения.
 Устройство стационарного электрического освещения, тротуаров и автобусных остановок на автомобильной дороге А-401
 подъездная дорога от морского порта Петропавловск-Камчатский к аэропорту Петропавловск-Камчатский (Елизово) на участках
 км 13+800 - км 16+400 г. Петропавловск-Камчатский, км 18+400 - км 18+800, км 20+400 - км 21+300, км 21+800 - км 22+200,
 км 22+600 - км 23+000, км 23+600 - км 24+000, км 26+600 - км 27+000, км 27+800 - км 28+200, км 28+700 - км 29+100,
 км 29+800 - км 30+200, км 30+800 - км 31+200, км 35+040 - км 37+120 г. Елизово, Камчатский край.

ПРОЕКТ МЕЖЕВАНИЯ ТЕРРИТОРИИ

МАТЕРИАЛЫ ПО ОБОСНОВАНИЮ ПРОЕКТА МЕЖЕВАНИЯ ТЕРРИТОРИИ

Чертеж межевания территории М 1:2000

*ЕЛИЗОВСКИЙ
 МУНИЦИПАЛЬНЫЙ
 РАЙОН
 (Елизовское
 городское поселение)*



Начало устройства стационарного электрического освещения, тротуаров и автобусных остановок ПК157+70 соответствует км 29+350 автомобильной дороги А-401 подъездная дорога от морского порта Петропавловск-Камчатский к аэропорту Петропавловск-Камчатский (Елизово)

Конец устройства стационарного электрического освещения, тротуаров и автобусных остановок ПК169+70 соответствует км 30+520 автомобильной дороги А-401 подъездная дорога от морского порта Петропавловск-Камчатский к аэропорту Петропавловск-Камчатский (Елизово)

- УСЛОВНЫЕ ОБОЗНАЧЕНИЯ:**
- - граница проектируемой территории
 - - ось трассы проектируемого участка
 - - граница зоны планируемого размещения линейного объекта устройства стационарного электрического освещения, тротуаров и автобусных остановок
 - - граница муниципального образования
 - - граница населенного пункта
 - - граница земельного участка по сведениям из ЕГРН
 - 41:01:0010101:6 - кадастровый номер земельного участка
 - - граница кадастрового квартала по сведениям из ЕГРН
 - 41:01:0010101 - номер кадастрового квартала
 - - - - граница планируемой к установлению придорожной полосы (75 м от границы полосы отвода в соответствии с ф3 от 08.11.2007 № 257-ФЗ)

- Категории земель:**
- земли населенных пунктов (в соответствии со ст. 83 "Земельного кодекса РФ")
 - категория земель не установлена
 - земли сельскохозяйственного назначения
 - земли промышленности, энергетики, транспорта, связи, радиовещания, телевидения, информатики, земли для обеспечения космической деятельности, земли обороны, безопасности и земли иного специального назначения

ПРИМЕЧАНИЯ:

1. В районе планируемого устройства стационарного электрического освещения, тротуаров и автобусных остановок на автомобильной дороге территории объектов культурного наследия отсутствуют.
2. В районе планируемого устройства стационарного электрического освещения, тротуаров и автобусных остановок на автомобильной дороге особо охраняемые природные территории федерального, регионального и местного значения отсутствуют.

ДОКУМЕНТАЦИЯ ПО ПЛАНИРОВКЕ ТЕРРИТОРИИ					
Устройство стационарного электрического освещения, тротуаров и автобусных остановок на автомобильной дороге А-401 подъездная дорога от морского порта Петропавловск-Камчатский к аэропорту Петропавловск-Камчатский (Елизово) на участках км 13+800 - км 16+400 г. Петропавловск-Камчатский, км 18+400 - км 18+800, км 20+400 - км 21+300, км 21+800 - км 22+200, км 22+600 - км 23+000, км 23+600 - км 24+000, км 26+600 - км 27+000, км 27+800 - км 28+200, км 28+700 - км 29+100, км 29+800 - км 30+200, км 30+800 - км 31+200, км 35+040 - км 37+120 г. Елизово, Камчатский край					
Изм.	Кол.	Лист	№ док.	Подпись	Дата
Разраб.		Батыргареев			02.19
ГИП		Анисимова			02.19
ПРОЕКТ МЕЖЕВАНИЯ ТЕРРИТОРИИ км 29+800 - км 30+200			Стадия	Лист	Листов
			П	1	1
Материалы по обоснованию проекта межевания территории М 1:2000					

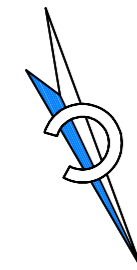
Документация по планировке территории объекта федерального значения

Расходы на мероприятия по повышению уровня обустройства автомобильных дорог федерального значения.
 Устройство стационарного электрического освещения, тротуаров и автобусных остановок на автомобильной дороге А-401
 подъездная дорога от морского порта Петропавловск-Камчатский к аэропорту Петропавловск-Камчатский (Елизово) на участках
 км 13+800 - км 16+400 г. Петропавловск-Камчатский, км 18+400 - км 18+800, км 20+400 - км 21+300, км 21+800 - км 22+200,
 км 22+600 - км 23+000, км 23+600 - км 24+000, км 26+600 - км 27+000, км 27+800 - км 28+200, км 28+700 - км 29+100,
 км 29+800 - км 30+200, км 30+800 - км 31+200, км 35+040 - км 37+120 г. Елизово, Камчатский край.

ПРОЕКТ МЕЖЕВАНИЯ ТЕРРИТОРИИ**МАТЕРИАЛЫ ПО ОБОСНОВАНИЮ ПРОЕКТА МЕЖЕВАНИЯ ТЕРРИТОРИИ**

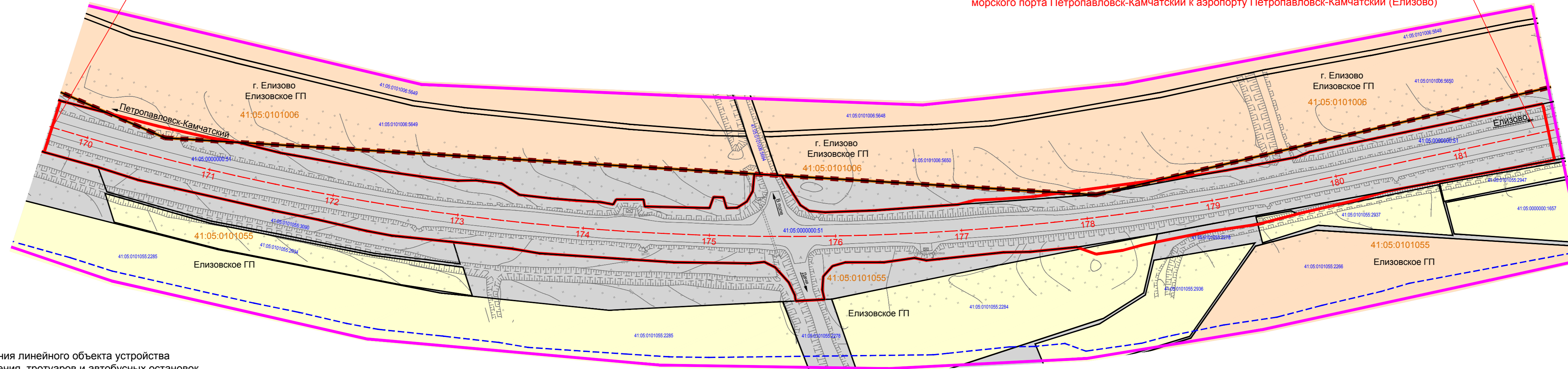
Чертеж межевания территории М 1:2000

ЕЛИЗОВСКИЙ
 МУНИЦИПАЛЬНЫЙ
 РАЙОН
 (Елизовское городское
 поселение)



Начало устройства стационарного электрического освещения, тротуаров и автобусных
 морского порта Петропавловск-Камчатский к аэропорту Петропавловск-Камчатский (Елизово)
 остановок ПК169+70 соответствует км 30+520 автомобильной дороги А-401 подъездная дорога от

Конец устройства стационарного электрического освещения, тротуаров и автобусных
 остановок ПК181+70 соответствует км 31+780 автомобильной дороги А-401 подъездная дорога от
 морского порта Петропавловск-Камчатский к аэропорту Петропавловск-Камчатский (Елизово)

**УСЛОВНЫЕ ОБОЗНАЧЕНИЯ:**

- граница проектируемой территории
- ось трассы проектируемого участка
- граница зоны планируемого размещения линейного объекта устройства стационарного электрического освещения, тротуаров и автобусных остановок
- граница населенного пункта
- граница земельного участка по сведениям из ЕГРН
- граница планируемой к установлению придорожной полосы (75 м от границы полосы отвода в соответствии с ФЗ от 08.11.2007 № 257-ФЗ)

Категории земель:

- земли населенных пунктов (в соответствии со ст. 83 "Земельного кодекса РФ")
- категория земель не установлена
- земли сельскохозяйственного назначения

- кадастровый номер земельного участка
- граница кадастрового квартала по сведениям из ЕГРН
- номер кадастрового квартала

ПРИМЕЧАНИЯ:

1. В районе планируемого устройства стационарного электрического освещения, тротуаров и автобусных остановок на автомобильной дороге территории объектов культурного наследия отсутствуют.
2. В районе планируемого устройства стационарного электрического освещения, тротуаров и автобусных остановок на автомобильной дороге особо охраняемые природные территории федерального, регионального и местного значения отсутствуют.

ДОКУМЕНТАЦИЯ ПО ПЛАНИРОВКЕ ТЕРРИТОРИИ					
Устройство стационарного электрического освещения, тротуаров и автобусных остановок на автомобильной дороге А-401 подъездная дорога от морского порта Петропавловск-Камчатский к аэропорту Петропавловск-Камчатский (Елизово) на участках км 13+800 - км 16+400 г. Петропавловск-Камчатский, км 18+400 - км 18+800, км 20+400 - км 21+300, км 21+800 - км 22+200, км 22+600 - км 23+000, км 23+600 - км 24+000, км 26+600 - км 27+000, км 27+800 - км 28+200, км 28+700 - км 29+100, км 29+800 - км 30+200, км 30+800 - км 31+200, км 35+040 - км 37+120 г. Елизово, Камчатский край					
Изм.	Кол.	Лист	№ док.	Подпись	Дата
Разраб.	Батыргареев				02.19
ГИП	Анисимова				02.19
ПРОЕКТ МЕЖЕВАНИЯ ТЕРРИТОРИИ км 30+800 - км 31+200					
Материалы по обоснованию проекта межевания территории М 1:2000					
			Стадия	Лист	Листов
			П	1	1
					ООО "ДальГеоПроект" г. Хабаровск

Документация по планировке территории объекта федерального значения

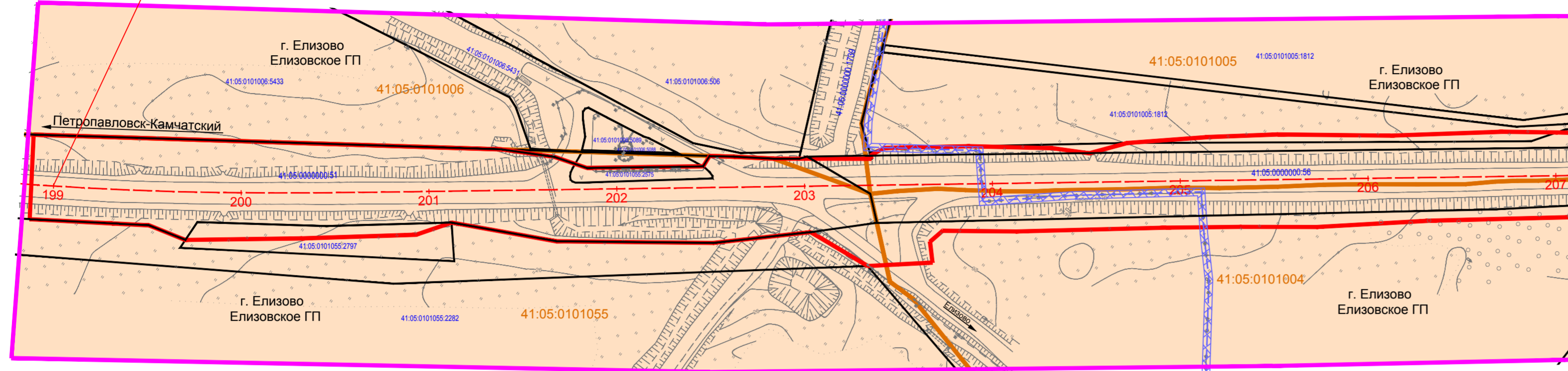
Расходы на мероприятия по повышению уровня обустройства автомобильных дорог федерального значения. Устройство стационарного электрического освещения, тротуаров и автобусных остановок на автомобильной дороге А-401 подъездная дорога от морского порта Петропавловск-Камчатский к аэропорту Петропавловск-Камчатский (Елизово) на участках км 13+800 - км 16+400 г. Петропавловск-Камчатский, км 18+800 - км 20+400 - км 21+300, км 21+800 - км 22+200, км 22+600 - км 23+000, км 23+600 - км 24+000, км 26+600 - км 27+000, км 27+800 - км 28+200, км 28+700 - км 29+100, км 29+800 - км 30+200, км 30+800 - км 31+200, км 31+200 г. Елизово, Камчатский край.

ПРОЕКТ МЕЖЕВАНИЯ ТЕРРИТОРИИ
МАТЕРИАЛЫ ПО ОБОСНОВАНИЮ ПРОЕКТА МЕЖЕВАНИЯ ТЕРРИТОРИИ
Чертеж межевания территории М 1:2000

**ЕЛИЗОВСКИЙ
МУНИЦИПАЛЬНЫЙ
РАЙОН**
(Елизовское
городское поселение)



Начало устройства стационарного электрического освещения, тротуаров и автобусных остановок ПК199+00 соответствует км 33+500 автомобильной дороги А-401 подъездная дорога от морского порта Петропавловск-Камчатский к аэропорту Петропавловск-Камчатский (Елизово)



УСЛОВНЫЕ ОБОЗНАЧЕНИЯ:

- граница проектируемой территории
- ось трассы проектируемого участка
- граница зоны планируемого размещения линейного объекта устройства стационарного электрического освещения, тротуаров и автобусных остановок
- граница земельного участка по сведениям из ЕГРН
- 41:01:0010101:6 - кадастровый номер земельного участка
- граница кадастрового квартала по сведениям из ЕГРН
- 41:01:0010101 - номер кадастрового квартала
- линия электропередачи

Зоны с особыми условиями использования территории:

- охранная зона воздушных линий электропередачи

ПРИМЕЧАНИЯ:

1. В районе планируемого устройства стационарного электрического освещения, тротуаров и автобусных остановок на автомобильной дороге территории объектов культурного наследия отсутствуют.
2. В районе планируемого устройства стационарного электрического освещения, тротуаров и автобусных остановок на автомобильной дороге особо охраняемые природные территории федерального, регионального и местного значения отсутствуют.

Категории земель:

- земли населенных пунктов (в соответствии со ст. 83 "Земельного кодекса РФ")

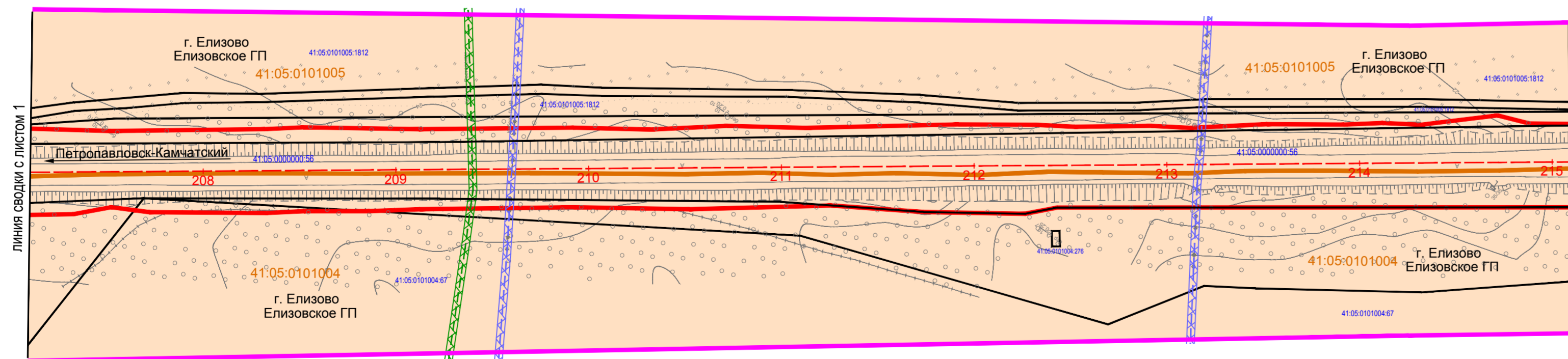
ДОКУМЕНТАЦИЯ ПО ПЛАНИРОВКЕ ТЕРРИТОРИИ					
Изм.	Кол.	Лист	№ док.	Подпись	Дата
Разраб.	Батыргареев				02.19
ГИП	Анисимова				02.19
Устройство стационарного электрического освещения, тротуаров и автобусных остановок на автомобильной дороге А-401 подъездная дорога от морского порта Петропавловск-Камчатский к аэропорту Петропавловск-Камчатский (Елизово) на участках км 13+800 - км 16+400 г. Петропавловск-Камчатский, км 18+800 - км 20+400 - км 21+300, км 21+800 - км 22+200, км 22+600 - км 23+000, км 23+600 - км 24+000, км 26+600 - км 27+000, км 27+800 - км 28+200, км 28+700 - км 29+100, км 29+800 - км 30+200, км 30+800 - км 31+200, км 31+200 г. Елизово, Камчатский край.					
ПРОЕКТ МЕЖЕВАНИЯ ТЕРРИТОРИИ км 35+040 - км 37+120					
Материалы по обоснованию проекта межевания территории М 1:2000					
			Стадия	Лист	Листов
			П	1	4
ООО "ДальгеоПроект" г. Хабаровск					

Документация по планировке территории объекта федерального значения

Расходы на мероприятия по повышению уровня обустройства автомобильных дорог федерального значения. Устройство стационарного электрического освещения, тротуаров и автобусных остановок на автомобильной дороге А-401 подъездная дорога от морского порта Петропавловск-Камчатский к аэропорту Петропавловск-Камчатский (Елизово) на участках км 13+800 - км 16+400 г. Петропавловск-Камчатский, км 18+800 - км 20+400 - км 21+300, км 21+800 - км 22+200, км 22+600 - км 23+000, км 23+600 - км 24+000, км 26+600 - км 27+000, км 27+800 - км 28+200, км 28+700 - км 29+100, км 29+800 - км 30+200, км 30+800 - км 31+200, км 31+200 г. Елизово, Камчатский край.

ПРОЕКТ МЕЖЕВАНИЯ ТЕРРИТОРИИ
МАТЕРИАЛЫ ПО ОБОСНОВАНИЮ ПРОЕКТА МЕЖЕВАНИЯ ТЕРРИТОРИИ
Чертеж межевания территории М 1:2000

**ЕЛИЗОВСКИЙ
МУНИЦИПАЛЬНЫЙ
РАЙОН**
(Елизовское
городское поселение)



УСЛОВНЫЕ ОБОЗНАЧЕНИЯ:

- граница проектируемой территории
- ось трассы проектируемого участка
- граница зоны планируемого размещения линейного объекта устройства стационарного электрического освещения, тротуаров и автобусных остановок
- граница земельного участка по сведениям из ЕГРН
- 41:01:0010101:6 - кадастровый номер земельного участка
- граница кадастрового квартала по сведениям из ЕГРН
- 41:01:0010101 - номер кадастрового квартала
- линия электропередачи
- кабельная линия связи

Зоны с особыми условиями использования территории:

- охранная зона подземного кабеля линии связи
- охранная зона воздушных линий электропередачи

ПРИМЕЧАНИЯ:

1. В районе планируемого устройства стационарного электрического освещения, тротуаров и автобусных остановок на автомобильной дороге территории объектов культурного наследия отсутствуют.
2. В районе планируемого устройства стационарного электрического освещения, тротуаров и автобусных остановок на автомобильной дороге особо охраняемые природные территории федерального, регионального и местного значения отсутствуют.

Категории земель:

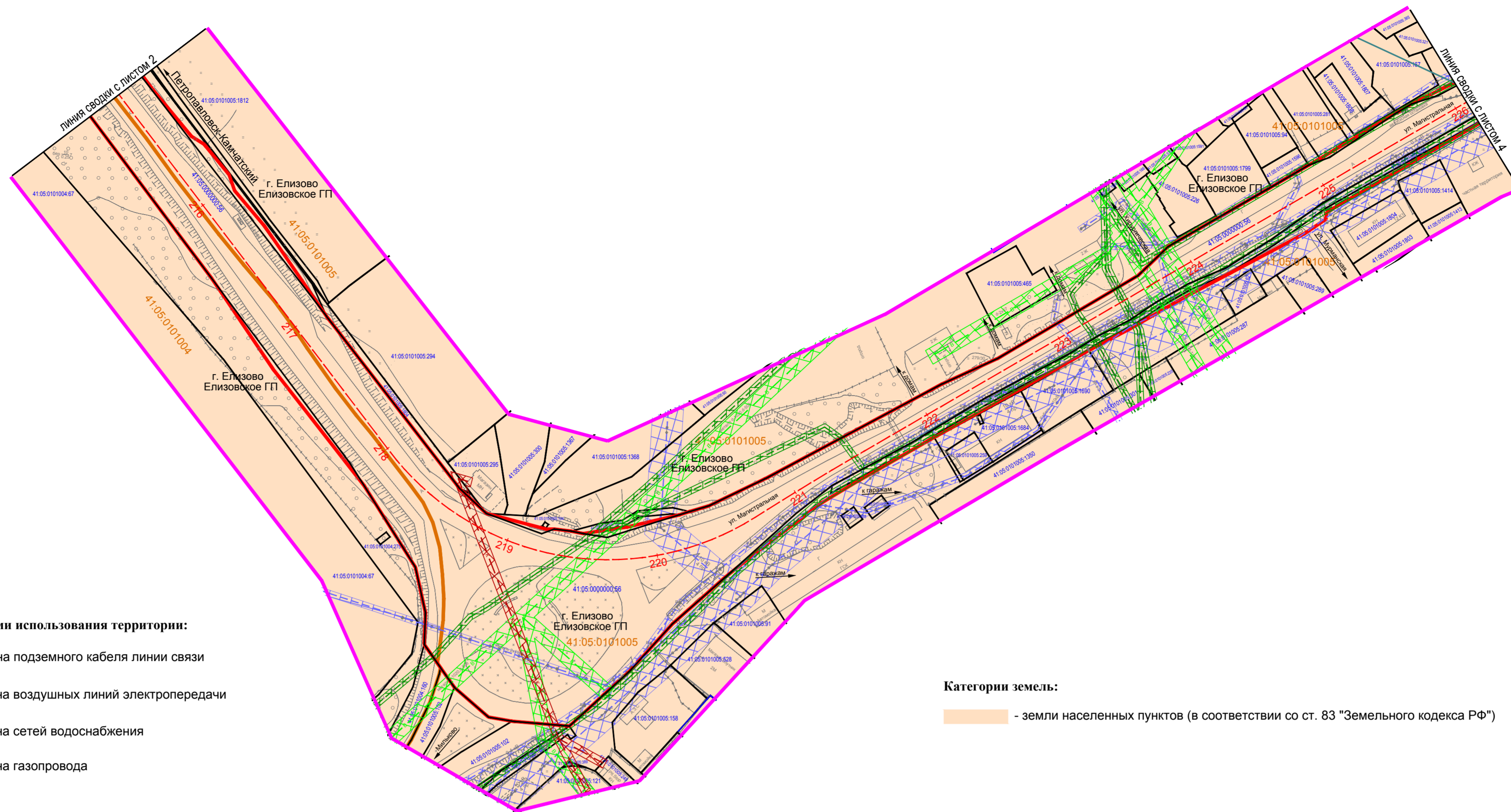
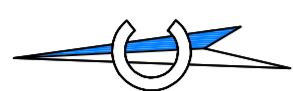
- земли населенных пунктов (в соответствии со ст. 83 "Земельного кодекса РФ")

ДОКУМЕНТАЦИЯ ПО ПЛАНИРОВКЕ ТЕРРИТОРИИ					
Изм.	Кол.	Лист	№ док.	Подпись	Дата
Разраб.	Батыргареев				02.19
ГИП	Анисимова				02.19
Устройство стационарного электрического освещения, тротуаров и автобусных остановок на автомобильной дороге А-401 подъездная дорога от морского порта Петропавловск-Камчатский к аэропорту Петропавловск-Камчатский (Елизово) на участках км 13+800 - км 16+400 г. Петропавловск-Камчатский, км 18+800 - км 20+400 - км 21+300, км 21+800 - км 22+200, км 22+600 - км 23+000, км 23+600 - км 24+000, км 26+600 - км 27+000, км 27+800 - км 28+200, км 28+700 - км 29+100, км 29+800 - км 30+200, км 30+800 - км 31+200, км 31+200 г. Елизово, Камчатский край.					
ПРОЕКТ МЕЖЕВАНИЯ ТЕРРИТОРИИ км 35+040 - км 37+120					
Материалы по обоснованию проекта межевания территории М 1:2000					
			Стадия	Лист	Листов
			П	2	
ООО "ДальгеоПроект" г. Хабаровск					

Документация по планировке территории объекта федерального значения
 Расходы на мероприятия по повышению уровня обустройства автомобильных дорог федерального значения.
 Устройство стационарного электрического освещения, тротуаров и автобусных остановок на автомобильной дороге А-401
 подъездная дорога от морского порта Петропавловск-Камчатский к аэропорту Петропавловск-Камчатский (Елизово) на участках
 км 13+800 - км 16+400 г. Петропавловск-Камчатский, км 18+400 - км 19+800, км 20+400 - км 21+300, км 21+800 - км 22+200,
 км 22+600 - км 23+000, км 23+600 - км 24+000, км 26+600 - км 27+000, км 27+800 - км 28+200, км 28+700 - км 29+100,
 км 29+800 - км 30+200, км 30+800 - км 31+200, км 35+040 - км 37+120 г. Елизово, Камчатский край.

ПРОЕКТ МЕЖЕВАНИЯ ТЕРРИТОРИИ
МАТЕРИАЛЫ ПО ОБОСНОВАНИЮ ПРОЕКТА МЕЖЕВАНИЯ ТЕРРИТОРИИ
 Чертеж межевания территории М 1:2000

ЕЛИЗОВСКИЙ
 МУНИЦИПАЛЬНЫЙ
 РАЙОН
 (Елизовское
 городское поселение)



Зоны с особыми условиями использования территории:

- охранная зона подземного кабеля линии связи
- охранная зона воздушных линий электропередачи
- охранная зона сетей водоснабжения
- охранная зона газопровода

Категории земель:

- земли населенных пунктов (в соответствии со ст. 83 "Земельного кодекса РФ")

УСЛОВНЫЕ ОБОЗНАЧЕНИЯ:

- граница проектируемой территории
- ось трассы проектируемого участка
- граница зоны планируемого размещения линейного объекта устройства стационарного электрического освещения, тротуаров и автобусных остановок
- граница земельного участка по сведениям из ЕГРН
- 41:01:0010101.6 - кадастровый номер земельного участка
- граница кадастрового квартала по сведениям из ЕГРН
- 41:01:0010101 - номер кадастрового квартала
- линия электропередачи
- кабельная линия связи
- сети водоснабжения
- газопровод

ПРИМЕЧАНИЯ:

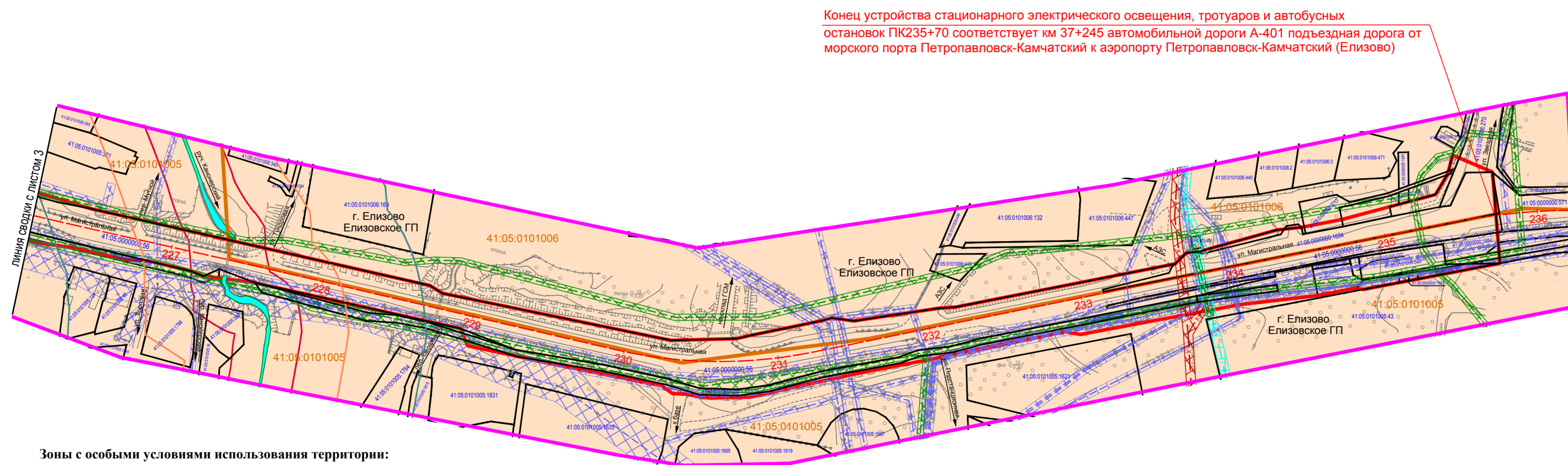
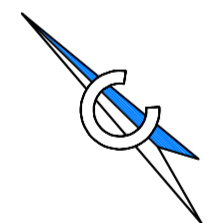
1. В районе планируемого устройства стационарного электрического освещения, тротуаров и автобусных остановок на автомобильной дороге территории объектов культурного наследия отсутствуют.
2. В районе планируемого устройства стационарного электрического освещения, тротуаров и автобусных остановок на автомобильной дороге особо охраняемые природные территории федерального, регионального и местного значения отсутствуют.

ДОКУМЕНТАЦИЯ ПО ПЛАНИРОВКЕ ТЕРРИТОРИИ							
Изм.	Коп.	Лист	№ док.	Подпись	Дата		
Разраб.	Батыргарева				02.19		
ГИП	Анисимова				02.19		
ПРОЕКТ МЕЖЕВАНИЯ ТЕРРИТОРИИ км 35+040 - км 37+120					Стадия	Лист	Листов
Материалы по обоснованию проекта межевания территории М 1:2000					П	3	
						000 "ДальГеоПрект"	г. Хабаровск

Документация по планировке территории объекта федерального значения
 Расходы на мероприятия по повышению уровня обустройства автомобильных дорог федерального значения.
 Устройство стационарного электрического освещения, тротуаров и автобусных остановок на автомобильной дороге А-401
 подъездная дорога от морского порта Петропавловск-Камчатский к аэропорту Петропавловск-Камчатский (Елизово) на участках
 км 13+800 - км 16+400 г. Петропавловск-Камчатский, км 18+400 - км 19+800, км 20+400 - км 21+300, км 21+800 - км 22+200,
 км 22+600 - км 23+000, км 23+600 - км 24+000, км 26+600 - км 27+000, км 27+800 - км 28+200, км 28+700 - км 29+100,
 км 29+800 - км 30+200, км 30+800 - км 31+200, км 35+040 - км 37+120 г. Елизово, Камчатский край.

ПРОЕКТ МЕЖЕВАНИЯ ТЕРРИТОРИИ
МАТЕРИАЛЫ ПО ОБОСНОВАНИЮ ПРОЕКТА МЕЖЕВАНИЯ ТЕРРИТОРИИ
 Чертеж межевания территории М 1:2000

ЕЛИЗОВСКИЙ
 МУНИЦИПАЛЬНЫЙ
 РАЙОН
 (Елизовское
 городское поселение)



Зоны с особыми условиями использования территории:

- охранная зона подземного кабеля линии связи
- охранная зона воздушных линий электропередачи
- охранная зона сетей канализации
- охранная зона теплотрассы
- граница водоохранной зоны (в соответствии со ст.65 "Водного кодекса РФ")
- граница прибрежной защитной полосы (в соответствии со ст.65 "Водного кодекса РФ")
- граница береговой полосы водного объекта (в соответствии со ст.6 "Водного кодекса РФ")

Категории земель:

- земли населенных пунктов (в соответствии со ст. 83 "Земельного кодекса РФ")

УСЛОВНЫЕ ОБОЗНАЧЕНИЯ:

- граница проектируемой территории
- ось трассы проектируемого участка
- граница зоны планируемого размещения линейного объекта устройства стационарного электрического освещения, тротуаров и автобусных остановок
- граница земельного участка по сведениям из ЕГРН
- 41:01:0010101.6 - кадастровый номер земельного участка
- граница кадастрового квартала по сведениям из ЕГРН
- 41:01:0010101 - номер кадастрового квартала
- линия электропередачи
- кабельная линия связи
- канализация
- теплотрасса

ПРИМЕЧАНИЯ:

1. В районе планируемого устройства стационарного электрического освещения, тротуаров и автобусных остановок на автомобильной дороге территории объектов культурного наследия отсутствуют.
2. В районе планируемого устройства стационарного электрического освещения, тротуаров и автобусных остановок на автомобильной дороге особо охраняемые природные территории федерального, регионального и местного значения отсутствуют.

ДОКУМЕНТАЦИЯ ПО ПЛАНИРОВКЕ ТЕРРИТОРИИ							
Изм.	Коп.	Лист	№ док.	Подпись	Дата		
Разраб.	Батыргарева				02.19		
ГИП	Анисимова				02.19		
ПРОЕКТ МЕЖЕВАНИЯ ТЕРРИТОРИИ км 35+040 - км 37+120					Стадия	Лист	Листов
Материалы по обоснованию проекта межевания территории М 1:2000					П	4	
						000 "ДальГеоПрект"	г. Хабаровск