

Документация по планировке территории объекта

«Расходы на мероприятия по повышению уровня обустройства автомобильных дорог федерального значения. Устройство стационарного электрического освещения, тротуаров и автобусных остановок на автомобильной дороге А-401 подъездная дорога от морского порта Петропавловск-Камчатский к аэропорту Петропавловск-Камчатский (Елизово) на участках км 13+800 – км 16+400 г. Петропавловск-Камчатский, км 18+400 – км 18+800, км 20+400 – км 21+300, км 21+800 – км 22+200, км 22+600 – км 23+000, км 23+600 – км 24+000, км 26+600 – км 27+000, км 27+800 – км 28+200, км 28+700 – км 29+100, км 29+800 – км 30+200, км 30+800 – км 31+200, км 35+040 – км 37+120 г. Елизово, Камчатский край»

Схема резервирования земель



ОБЩЕСТВО С ОГРАНИЧЕННОЙ ОТВЕТСТВЕННОСТЬЮ
«ДАЛЬГЕОПРОЕКТ»

ДОКУМЕНТАЦИЯ ПО ПЛАНИРОВКЕ ТЕРРИТОРИИ

«Расходы на мероприятия по повышению уровня обустройства автомобильных дорог федерального значения. Устройство стационарного электрического освещения, тротуаров и автобусных остановок на автомобильной дороге А-401 подъездная дорога от морского порта Петропавловск-Камчатский к аэропорту Петропавловск-Камчатский (Елизово) на участках км 13+800 – км 16+400 г. Петропавловск-Камчатский, км 18+400 – км 18+800, км 20+400 – км 21+300, км 21+800 – км 22+200, км 22+600 – км 23+000, км 23+600 – км 24+000, км 26+600 – км 27+000, км 27+800 – км 28+200, км 28+700 – км 29+100, км 29+800 – км 30+200, км 30+800 – км 31+200, км 35+040 – км 37+120 г. Елизово, Камчатский край»

СХЕМА РЕЗЕРВИРОВАНИЯ ЗЕМЕЛЬ

Инв.№ подл.	Подпись и дата	проект



ОБЩЕСТВО С ОГРАНИЧЕННОЙ ОТВЕТСТВЕННОСТЬЮ
«ДАЛЬГЕОПРОЕКТ»

ДОКУМЕНТАЦИЯ ПО ПЛАНИРОВКЕ ТЕРРИТОРИИ

«Расходы на мероприятия по повышению уровня обустройства автомобильных дорог федерального значения. Устройство стационарного электрического освещения, тротуаров и автобусных остановок на автомобильной дороге А-401 подъездная дорога от морского порта Петропавловск-Камчатский к аэропорту Петропавловск-Камчатский (Елизово) на участках км 13+800 – км 16+400 г. Петропавловск-Камчатский, км 18+400 – км 18+800, км 20+400 – км 21+300, км 21+800 – км 22+200, км 22+600 – км 23+000, км 23+600 – км 24+000, км 26+600 – км 27+000, км 27+800 – км 28+200, км 28+700 – км 29+100, км 29+800 – км 30+200, км 30+800 – км 31+200, км 35+040 – км 37+120 г. Елизово, Камчатский край»

СХЕМА РЕЗЕРВИРОВАНИЯ ЗЕМЕЛЬ

Генеральный директор

В.В. Кисленко

Главный инженер проекта

Р.А. Куницын



проект

Подпись и дата

Инв. № подл.

№ п/п	Наименование раздела	Страница
1	Схема резервирования земель М 1:1000	3
2	Перечень кадастровых номеров земельных участков, которые полностью или частично попадают в границы планируемого размещения объекта капитального строительства федерального значения для целей резервирования	34

Инв. №	Подпись и дата	Взам. инв. №					Содержание	Стадия	Лист	Листов
			Изм.	Кол.	Лист	№док		Подпись	Дата	П
			Разраб.		Батыргареев		07.19	ООО «ДальГеоПроект» г. Хабаровск		
			ГИП		Куницын		07.19			

Документация по планировке территории объекта федерального значения
 Расходы на мероприятия по повышению уровня обустройства автомобильных дорог федерального значения. Устройство стационарного электрического освещения, тротуаров и автобусных остановок на автомобильной дороге А-401 подъездная дорога от морского порта Петропавловск-Камчатский к аэропорту Петропавловск-Камчатский (Елизово) на участках км 13+800 - км 16+400 г. Петропавловск-Камчатский, км 18+400 - км 18+800, км 20+400 - км 21+300, км 21+800 - км 22+200, км 22+600 - км 23+000, км 23+600 - км 24+000, км 26+600 - км 27+000, км 27+800 - км 28+200, км 29+700 - км 29+100, км 29+800 - км 30+200, км 30+800 - км 31+200, км 35+040 - км 37+120 г. Елизово, Камчатский край.

ПРОЕКТ МЕЖЕВАНИЯ ТЕРРИТОРИИ
 Схема резервирования земель М 1:1000

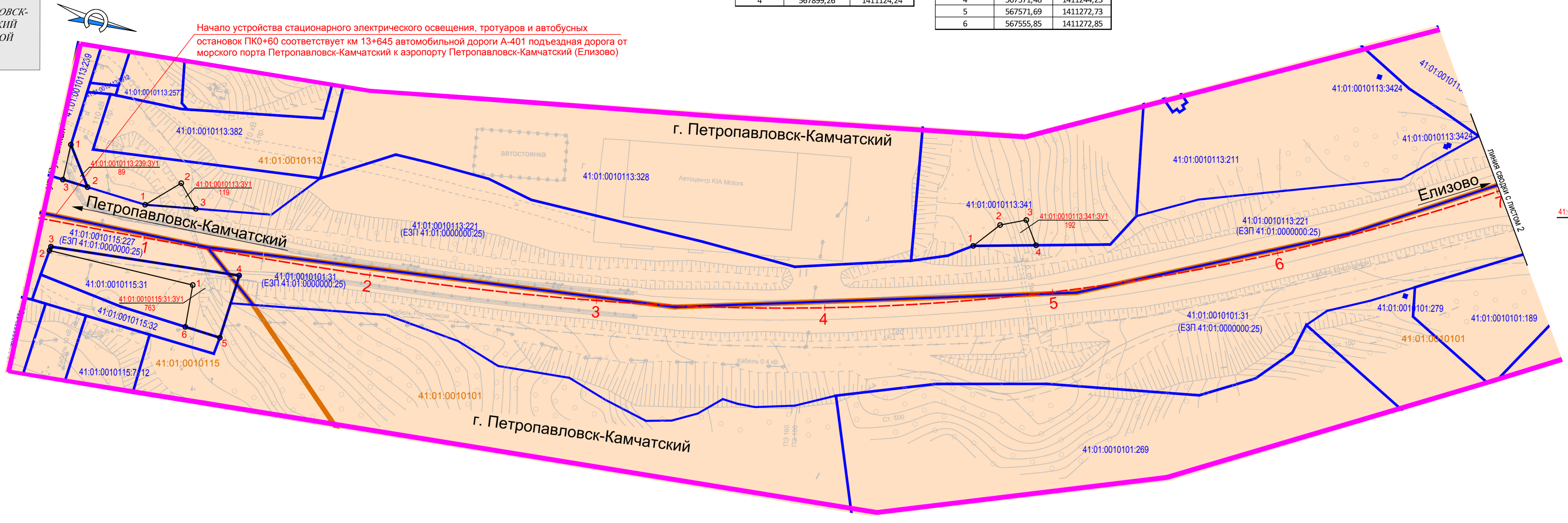
ПЕТРОПАВЛОВСК-КАМЧАТСКИЙ ГОРОДСКОЙ ОКРУГ

41:01:0010113:239:3У1 площадью 89 кв.м.			
№ точки	X	Y	
1	567483,66	1411212,35	
2	567496,31	1411227,81	
3	567485,02	1411228,00	

41:01:0010113:341:3У1 площадью 192 кв.м.			
№ точки	X	Y	
1	567873,20	1411132,95	
2	567881,60	1411120,63	
3	567891,83	1411115,03	
4	567899,26	1411124,24	

41:01:0010115:31:3У1 площадью 763 кв.м.			
N	X	Y	
1	567553,32	1411254,44	
2	567489,00	1411259,34	
3	567489,07	1411257,54	
4	567571,48	1411244,23	
5	567571,69	1411272,73	
6	567555,85	1411272,85	

41:01:0010113:3У1 площадью 119 кв.м.			
№ точки	X	Y	
1	567522,68	1411227,39	
2	567534,81	1411213,53	
3	567544,33	1411222,23	



- УСЛОВНЫЕ ОБОЗНАЧЕНИЯ:**
- граница проектируемой территории
 - ось трассы проектируемого участка
 - граница кадастрового квартала по сведениям из ЕГРН
 - 41:01:0010101 - номер кадастрового квартала
 - граница земельного участка по сведениям из ЕГРН
 - 41:01:0010101:6 - кадастровый номер земельного участка
 - граница образуемых земельных участков, планируемых для строительства объекта
 - o 45 - характерная точка границы земельного участка и ее номер
 - 41:01:0010101:3У1 - условный номер образуемого земельного участка
 - 510 - площадь образуемого земельного участка в кв.м
- Категории земель:**
- земли населенных пунктов (в соответствии со ст. 83 "Земельного кодекса РФ")

ДОКУМЕНТАЦИЯ ПО ПЛАНИРОВКЕ ТЕРРИТОРИИ					
Изм.	Коп.	Лист	№ док.	Подпись	Дата
Разраб.	Батыргарева	07.19			
ГИП	Анисимова	07.19			
ПРОЕКТ МЕЖЕВАНИЯ ТЕРРИТОРИИ					
км 13+800 - км 16+400 г. Петропавловск-Камчатский					
Стадия	Лист	Листов			
П	1	5			
Схема резервирования земель М 1:1000					
ООО "ДальгеоПрект" г. Хабаровск					

Документация по планировке территории объекта федерального значения
 Расходы на мероприятия по повышению уровня обустройства автомобильных дорог федерального значения. Устройство стационарного электрического освещения, тротуаров и автобусных остановок на автомобильной дороге А-401 подъездная дорога от морского порта Петропавловск-Камчатский к аэропорту Петропавловск-Камчатский (Елизово) на участках км 13+800 - км 16+400 г. Петропавловск-Камчатский, км 18+400 - км 18+800, км 20+400 - км 21+300, км 21+800 - км 22+200, км 22+600 - км 23+000, км 23+600 - км 24+000, км 26+600 - км 27+000, км 27+800 - км 28+200, км 29+700 - км 29+100, км 29+800 - км 30+200, км 30+800 - км 31+200, км 35+040 - км 37+120 г. Елизово, Камчатский край.

ПРОЕКТ МЕЖЕВАНИЯ ТЕРРИТОРИИ
 Схема резервирования земель М 1:1000

ПЕТРОПАВЛОВСК-КАМЧАТСКИЙ ГОРОДСКОЙ ОКРУГ
 ЕЛИЗОВСКИЙ МУНИЦИПАЛЬНЫЙ РАЙОН (Пионерское сельское поселение)

41:01:010113:3:3У1 площадью 546 кв.м.			
№ точки	X	Y	
1	568150,55	1410958,30	
2	568169,75	1410943,15	
3	568193,75	1410923,40	
4	568204,83	1410912,60	
5	568226,83	1410892,86	
6	568162,27	1410964,69	

41:01:0010113:3:3У2 площадью 243 кв.м.			
№ точки	X	Y	
1	568241,91	1410876,01	
2	568251,41	1410861,28	
3	568254,68	1410842,37	
4	568264,88	1410841,75	
5	568272,47	1410840,50	
6	568274,40	1410839,92	

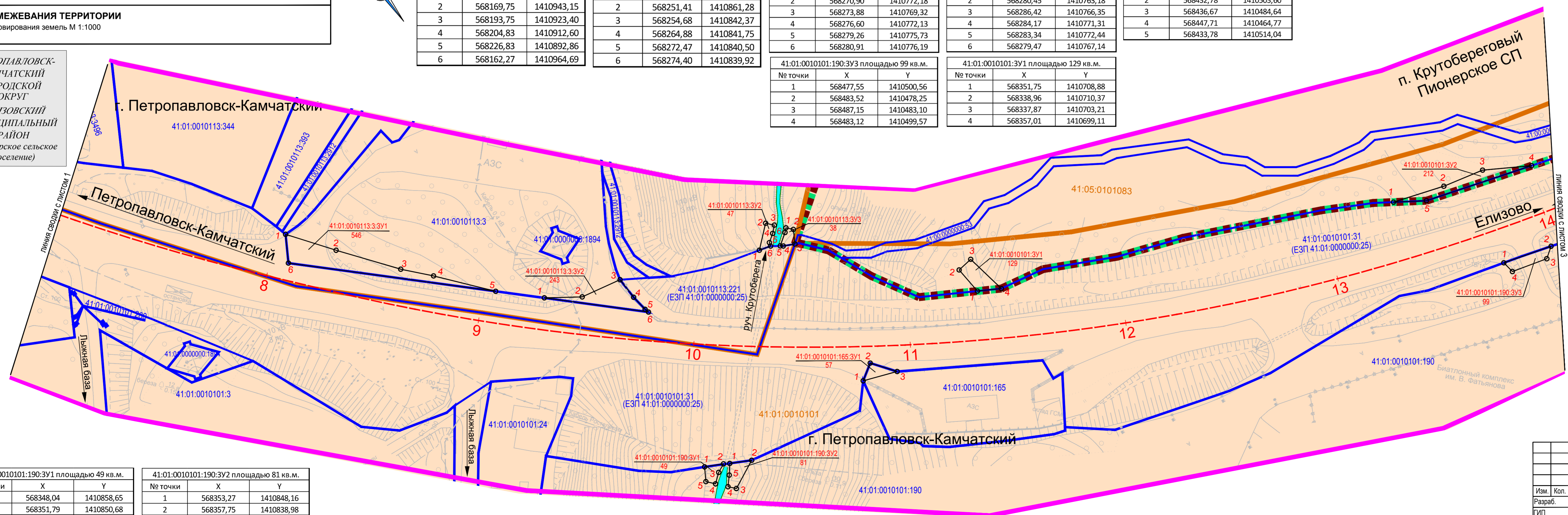
41:01:0010113:3У2 площадью 47 кв.м.			
№ точки	X	Y	
1	568279,58	1410781,55	
2	568270,90	1410772,18	
3	568273,88	1410769,32	
4	568276,60	1410772,13	
5	568279,26	1410775,73	
6	568280,91	1410776,19	

41:01:0010113:3У3 площадью 38 кв.м.			
№ точки	X	Y	
1	568277,94	1410765,59	
2	568280,45	1410763,18	
3	568286,42	1410766,35	
4	568284,17	1410771,31	
5	568283,34	1410772,44	
6	568279,47	1410767,14	

41:01:0010101:3У2 площадью 212 кв.м.			
№ точки	X	Y	
1	568425,76	1410526,98	
2	568432,78	1410503,60	
3	568436,67	1410484,64	
4	568447,71	1410464,77	
5	568433,78	1410514,04	

41:01:0010101:190:3У3 площадью 99 кв.м.			
№ точки	X	Y	
1	568477,55	1410500,56	
2	568483,52	1410478,25	
3	568487,15	1410483,10	
4	568483,12	1410499,57	

41:01:0010101:3У1 площадью 129 кв.м.			
№ точки	X	Y	
1	568351,75	1410708,88	
2	568338,96	1410710,37	
3	568337,87	1410703,21	
4	568357,01	1410699,11	



- УСЛОВНЫЕ ОБОЗНАЧЕНИЯ:**
- граница проектируемой территории
 - ось трассы проектируемого участка
 - граница муниципального образования
 - граница населенного пункта
 - граница кадастрового квартала по сведениям из ЕГРН
 - 41:01:0010101 - номер кадастрового квартала
 - граница земельного участка по сведениям из ЕГРН
 - 41:01:0010101:6 - кадастровый номер земельного участка
 - граница образуемых земельных участков, планируемых для строительства объекта
 - o 45 - характерная точка границы земельного участка и ее номер
 - 41:01:0010101:3У1 - условный номер образуемого земельного участка
 - 510 - площадь образуемого земельного участка в кв.м
- Категории земель:**
- земли населенных пунктов (в соответствии со ст. 83 "Земельного кодекса РФ")

41:01:0010101:190:3У1 площадью 49 кв.м.			
№ точки	X	Y	
1	568348,04	1410858,65	
2	568351,79	1410850,68	
3	568353,81	1410854,70	
4	568357,35	1410858,87	
5	568354,00	1410861,98	

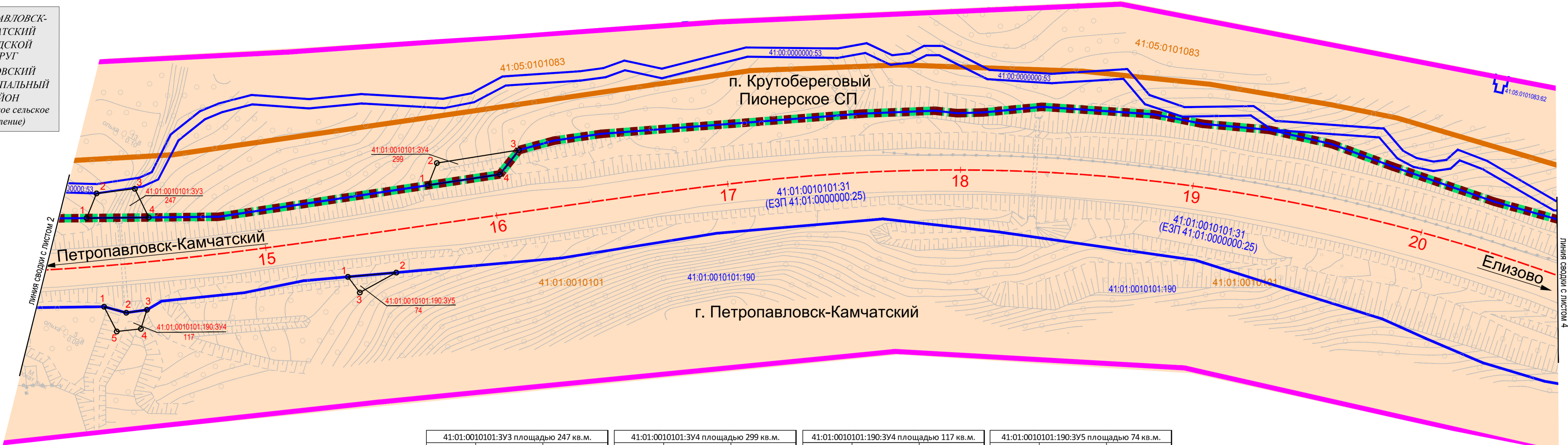
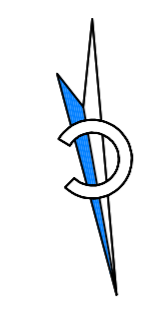
41:01:0010101:190:3У2 площадью 81 кв.м.			
№ точки	X	Y	
1	568353,27	1410848,16	
2	568357,75	1410838,98	
3	568364,55	1410852,14	
4	568361,66	1410854,86	
5	568357,59	1410851,36	

ДОКУМЕНТАЦИЯ ПО ПЛАНИРОВКЕ ТЕРРИТОРИИ					
Изм.	Коп.	Лист	№ док.	Подпись	Дата
Разраб.	Батыргарева	07.19			
ГИП	Анисимова	07.19			
ПРОЕКТ МЕЖЕВАНИЯ ТЕРРИТОРИИ					
км 13+800 - км 16+400 г. Петропавловск-Камчатский					
Стадия	Лист	Листов			
П	2				
Схема резервирования земель М 1:1000					
ООО "ДальгеоПрект" г. Хабаровск					

Документация по планировке территории объекта федерального значения
 Расходы на мероприятия по повышению уровня обустройства автомобильных дорог федерального значения. Устройство стационарного электрического освещения, тротуаров и автобусных остановок на автомобильной дороге А-401 подъездная дорога от морского порта Петропавловск-Камчатский к аэропорту Петропавловск-Камчатский (Елизово) на участках км 13+800 - км 16+400 г. Петропавловск-Камчатский, км 18+400 - км 19+800, км 20+400 - км 21+300, км 21+800 - км 22+200, км 22+600 - км 23+000, км 23+600 - км 24+000, км 26+600 - км 27+000, км 27+800 - км 28+200, км 28+700 - км 29+100, км 29+800 - км 30+200, км 30+800 - км 31+200, км 35+040 - км 37+120 г. Елизово, Камчатский край.

ПРОЕКТ МЕЖЕВАНИЯ ТЕРРИТОРИИ
 Схема резервирования земель М 1:1000

ПЕТРОПАВЛОВСК-КАМЧАТСКИЙ ГОРОДСКОЙ ОКРУГ
 ЕЛИЗОВСКИЙ МУНИЦИПАЛЬНЫЙ РАЙОН
 (Пионерское сельское поселение)



41:01:0010101:3У3 площадью 247 кв.м.				41:01:0010101:3У4 площадью 299 кв.м.				41:01:0010101:190:3У4 площадью 117 кв.м.				41:01:0010101:190:3У5 площадью 74 кв.м.			
№ точки	X	Y		№ точки	X	Y		№ точки	X	Y		№ точки	X	Y	
1	568453,55	1410444,09		1	568481,26	1410299,65		1	568492,07	1410447,59		1	568509,22	1410343,64	
2	568444,63	1410437,05		2	568473,20	1410293,35		2	568497,23	1410439,20		2	568513,30	1410323,25	
3	568447,33	1410420,72		3	568477,76	1410257,98		3	568498,51	1410430,31		3	568517,10	1410340,66	
4	568460,80	1410418,45		4	568485,48	1410268,78		4	568505,62	1410435,12		4	568503,78	1410445,36	

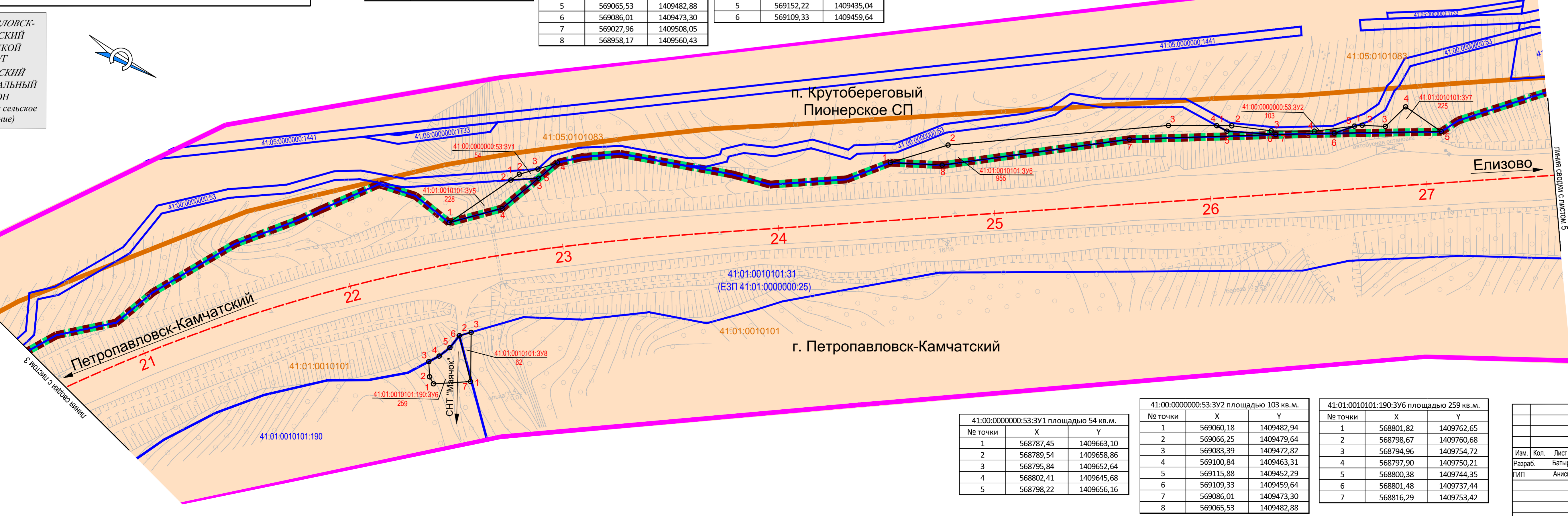
- УСЛОВНЫЕ ОБОЗНАЧЕНИЯ:**
- граница проектируемой территории
 - ось трассы проектируемого участка
 - граница муниципального образования
 - граница населенного пункта
 - граница кадастрового квартала по сведениям из ЕГРН
 - 41:01:0010101 - номер кадастрового квартала
 - граница земельного участка по сведениям из ЕГРН
 - 41:01:0010101:6 - кадастровый номер земельного участка
 - граница образуемых земельных участков, планируемых для строительства объекта
 - o 45 - характерная точка границы земельного участка и ее номер
 - 41:01:0010101:3У1 - условный номер образуемого земельного участка
 - 510 - площадь образуемого земельного участка в кв.м
- Категории земель:**
- земли населенных пунктов (в соответствии со ст. 83 "Земельного кодекса РФ")

ДОКУМЕНТАЦИЯ ПО ПЛАНИРОВКЕ ТЕРРИТОРИИ									
Изм.	Коп.	Лист	№ док.	Подпись	Дата				
Разраб.	Батыргареев	07.19			07.19	ПРОЕКТ МЕЖЕВАНИЯ ТЕРРИТОРИИ			
ГИП	Анисимова	07.19			07.19	Стadia Лист Листов			
						П 3			
						000 "ДальгеоПрект" г. Хабаровск			

Документация по планировке территории объекта федерального значения
 Расходы на мероприятия по повышению уровня обустройства автомобильных дорог федерального значения. Устройство стационарного электрического освещения, тротуаров и автобусных остановок на автомобильной дороге А-401 подъездная дорога от морского порта Петропавловск-Камчатский к аэропорту Петропавловск-Камчатский (Елизово) на участках км 13+800 - км 16+400 г. Петропавловск-Камчатский, км 18+400 - км 19+800, км 20+400 - км 21+300, км 21+800 - км 22+200, км 22+600 - км 23+000, км 23+600 - км 24+000, км 26+600 - км 27+000, км 27+800 - км 28+200, км 28+700 - км 29+100, км 29+800 - км 30+200, км 30+800 - км 31+200, км 35+040 - км 37+120 г. Елизово, Камчатский край.

ПРОЕКТ МЕЖЕВАНИЯ ТЕРРИТОРИИ
 Схема резервирования земель М 1:1000

ПЕТРОПАВЛОВСК-КАМЧАТСКИЙ ГОРОДСКОЙ ОКРУГ
 ЕЛИЗОВСКИЙ МУНИЦИПАЛЬНЫЙ РАЙОН
 (Пионерское сельское поселение)



41:01:0010101:3У5 площадью 228 кв.м.				41:01:0010101:3У6 площадью 955 кв.м.				41:01:0010101:3У7 площадью 225 кв.м.				41:01:0010101:3У8 площадью 62 кв.м.			
№ точки	X	Y		№ точки	X	Y		№ точки	X	Y		№ точки	X	Y	
1	568772,01	1409694,13		1	568936,72	1409571,03		1	569115,88	1409452,29		1	568816,29	1409753,42	
2	568787,45	1409663,10		2	568956,09	1409551,00		2	569118,78	1409450,19		2	568801,48	1409737,44	
3	568798,22	1409656,16		3	569040,65	1409493,70		3	569128,45	1409445,45		3	568805,50	1409733,48	
4	568790,20	1409676,55		4	569060,18	1409482,94		4	569132,24	1409432,99					
				5	569065,53	1409482,88		5	569152,22	1409435,04					
				6	569086,01	1409473,30		6	569109,33	1409459,64					
				7	569027,96	1409508,05									
				8	568958,17	1409560,43									

- УСЛОВНЫЕ ОБОЗНАЧЕНИЯ:**
- граница проектируемой территории
 - ось трассы проектируемого участка
 - граница муниципального образования
 - граница населенного пункта
 - граница кадастрового квартала по сведениям из ЕГРН
 - 41:01:0010101 - номер кадастрового квартала
 - граница земельного участка по сведениям из ЕГРН
 - 41:01:0010101:6 - кадастровый номер земельного участка
 - граница образуемых земельных участков, планируемых для строительства объекта
 - o 45 - характерная точка границы земельного участка и ее номер
 - 41:01:0010101:3У1 - условный номер образуемого земельного участка
 - 510 - площадь образуемого земельного участка в кв.м
- Категории земель:**
- земли населенных пунктов (в соответствии со ст. 83 "Земельного кодекса РФ")

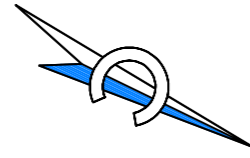
ДОКУМЕНТАЦИЯ ПО ПЛАНИРОВКЕ ТЕРРИТОРИИ									
Изм.	Коп.	Лист	№ док.	Подпись	Дата				
Разраб.	Батыргареев	07.19			07.19	ПРОЕКТ МЕЖЕВАНИЯ ТЕРРИТОРИИ			
ГИП	Анисимова	07.19			07.19	Стadia Лист Листов			
						П 4			
						000 "ДальгеоПрект" г. Хабаровск			

41:00:0000000:53:3У1 площадью 54 кв.м.				41:00:0000000:53:3У2 площадью 103 кв.м.				41:01:0010101:190:3У6 площадью 259 кв.м.			
№ точки	X	Y		№ точки	X	Y		№ точки	X	Y	
1	568787,45	1409663,10		1	569060,18	1409482,94		1	568801,82	1409762,65	
2	568789,54	1409658,86		2	569066,25	1409479,64		2	568798,67	1409760,68	
3	568795,84	1409652,64		3	569083,39	1409472,82		3	568794,96	1409754,72	
4	568802,41	1409645,68		4	569100,84	1409463,31		4	568797,90	1409750,21	
5	568798,22	1409656,16		5	569115,88	1409452,29		5	568800,38	1409744,35	
				6	569109,33	1409459,64		6	568801,48	1409737,44	
				7	569086,01	1409473,30		7	568816,29	1409753,42	
				8	569065,53	1409482,88					

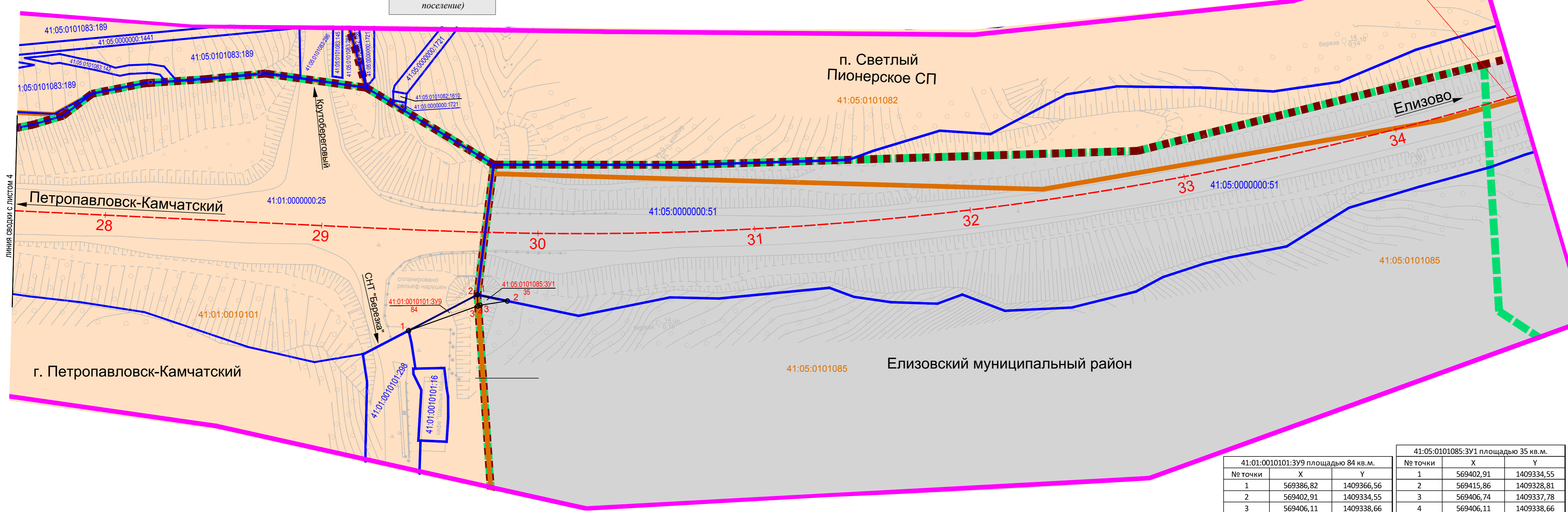
Документация по планировке территории объекта федерального значения
 Расходы на мероприятия по повышению уровня обустройства автомобильных дорог федерального значения.
 Устройство стационарного электрического освещения, тротуаров и автобусных остановок на автомобильной дороге А-401
 подъездная дорога от морского порта Петропавловск-Камчатский к аэропорту Петропавловск-Камчатский (Елизово) на участках
 км 13+800 - км 16+400 г. Петропавловск-Камчатский, км 18+800, км 20+400 - км 18+800, км 21+300, км 21+800 - км 22+200,
 км 22+600 - км 23+000, км 23+600 - км 24+000, км 26+600 - км 27+000, км 27+800 - км 28+200, км 28+700 - км 29+100,
 км 29+800 - км 30+200, км 30+800 - км 31+200, км 35+040 - км 37+120 г. Елизово, Камчатский край.

ПРОЕКТ МЕЖЕВАНИЯ ТЕРРИТОРИИ
 Схема резервирования земель М 1:1000

ПЕТРОПАВЛОВСК-КАМЧАТСКИЙ ГОРОДСКОЙ ОКРУГ
ЕЛИЗОВСКИЙ МУНИЦИПАЛЬНЫЙ РАЙОН
 (Пионерское сельское поселение)



Конец устройства стационарного электрического освещения, тротуаров и автобусных остановок ПК34+50 соответствует км 17+040 автомобильной дороги А-401 подъездная дорога от морского порта Петропавловск-Камчатский к аэропорту Петропавловск-Камчатский (Елизово)



- УСЛОВНЫЕ ОБОЗНАЧЕНИЯ:**
- граница проектируемой территории
 - ось трассы проектируемого участка
 - граница муниципального образования
 - граница населенного пункта
 - граница кадастрового квартала по сведениям из ЕГРН
 - 41:01:0010101 - номер кадастрового квартала
 - граница земельного участка по сведениям из ЕГРН
 - 41:01:0010101:6 - кадастровый номер земельного участка
 - граница образуемых земельных участков, планируемых для строительства объекта
 - o 45 - характерная точка границы земельного участка и ее номер
 - 41:01:0010101:3У1 - условный номер образуемого земельного участка
 - 510 - площадь образуемого земельного участка в кв.м
- Категории земель:**
- земли населенных пунктов (в соответствии со ст. 83 "Земельного кодекса РФ")
 - категория земель не установлена

ПЛАН СВОДКИ С ЛИСТОМ 4

41:01:0010101:3У9 площадью 84 кв.м.			41:05:0101085:3У1 площадью 35 кв.м.		
№ точки	X	Y	№ точки	X	Y
1	569386,82	1409366,56	2	569415,86	1409328,81
2	569402,91	1409334,55	3	569406,74	1409337,78
3	569406,11	1409338,66	4	569406,11	1409338,66

ДОКУМЕНТАЦИЯ ПО ПЛАНИРОВКЕ ТЕРРИТОРИИ					
Устройство стационарного электрического освещения, тротуаров и автобусных остановок на автомобильной дороге А-401 подъездная дорога от морского порта Петропавловск-Камчатский к аэропорту Петропавловск-Камчатский (Елизово) на участках км 13+800 - км 16+400 г. Петропавловск-Камчатский, км 18+800, км 20+400 - км 18+800, км 21+300, км 21+800 - км 22+200, км 22+600 - км 23+000, км 23+600 - км 24+000, км 26+600 - км 27+000, км 27+800 - км 28+200, км 28+700 - км 29+100, км 29+800 - км 30+200, км 30+800 - км 31+200, км 35+040 - км 37+120 г. Елизово, Камчатский край					
Изм.	Кол.	Лист	№ док.	Подпись	Дата
Разраб.		Батыргареев			07.19
ГИП		Анисимова			07.19
ПРОЕКТ МЕЖЕВАНИЯ ТЕРРИТОРИИ				Стадия	Лист
км 13+800 - км 16+400 г. Петропавловск-Камчатский				П	5
Схема резервирования земель М 1:1000				ООО "ДальГеоПроект" г. Хабаровск	

Документация по планировке территории объекта федерального значения

Расходы на мероприятия по повышению уровня обустройства автомобильных дорог федерального значения. Устройство стационарного электрического освещения, тротуаров и автобусных остановок на автомобильной дороге А-401 подъездная дорога от морского порта Петропавловск-Камчатский к аэропорту Петропавловск-Камчатский (Елизово) на участках км 13+800 - км 18+400 г. Петропавловск-Камчатский, км 18+400 - км 19+800, км 20+400 - км 21+800, км 22+200, км 22+600 - км 23+000, км 23+600 - км 24+000, км 24+000 - км 26+800, км 27+000, км 27+800 - км 28+200, км 28+700 - км 29+100, км 29+800 - км 30+200, км 30+800 - км 31+200, км 35+040 - км 37+120 г. Елизово, Камчатский край.

ПРОЕКТ МЕЖЕВАНИЯ ТЕРРИТОРИИ

Схема резервирования земель М 1:1000

ЕЛИЗОВСКИЙ МУНИЦИПАЛЬНЫЙ РАЙОН
(Пионерское и Новоавачинское сельские поселения)

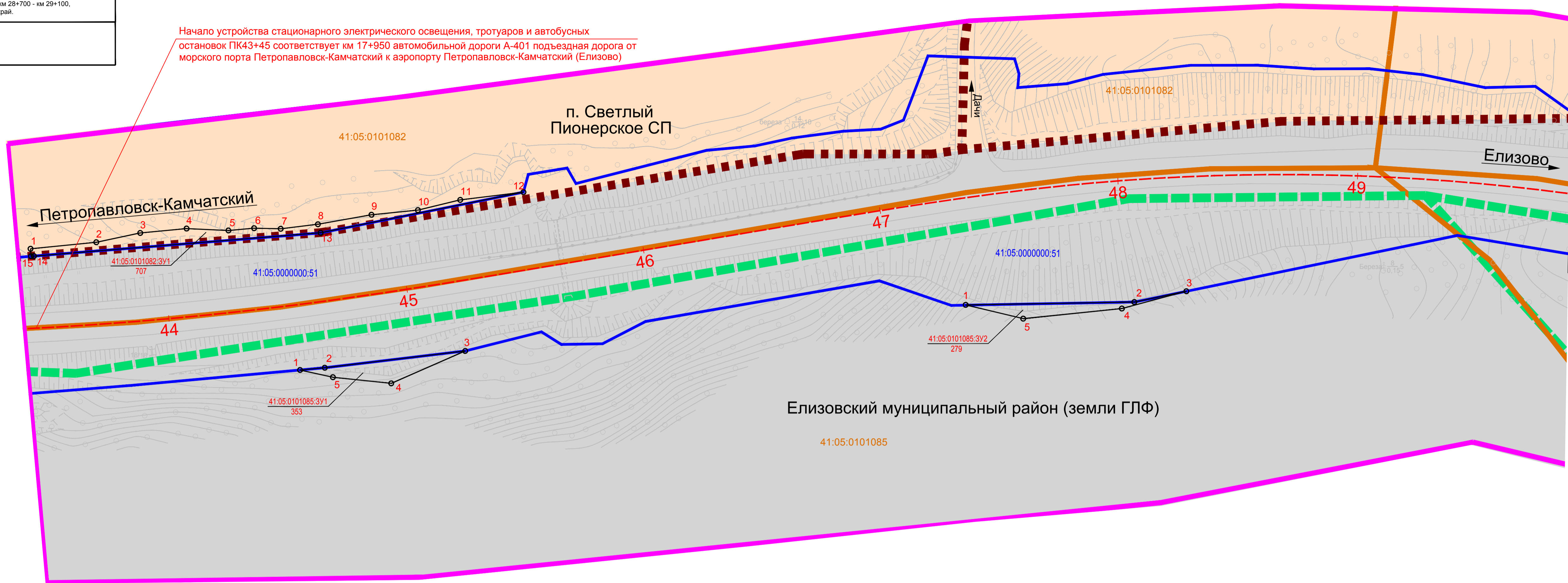


41:05:0101082:3У1 площадью 707 кв.м.		
№ точки	X	Y
1	570012,34	1408160,18
2	570012,81	1408132,62
3	570011,10	1408113,97
4	570011,52	1408094,56
5	570014,34	1408077,33
6	570014,64	1408066,59
7	570016,17	1408055,60
8	570016,11	1408039,96
9	570014,76	1408017,32
10	570015,09	1407997,87
11	570012,90	1407979,84
12	570012,77	1407953,28
13	570019,77	1408039,26
14	570015,51	1408159,10
15	570015,44	1408160,32

41:05:0101085:3У2 площадью 279 кв.м.		
№ точки	X	Y
1	570080,90	1407775,59
2	570087,90	1407705,59
3	570085,95	1407683,50
4	570089,99	1407711,07
5	570089,39	1407752,41

41:05:0101085:3У1 площадью 353 кв.м.		
№ точки	X	Y
1	570075,62	1408054,43
2	570075,88	1408044,08
3	570075,73	1407985,09
4	570085,56	1408017,31
5	570080,19	1408041,17

Начало устройства стационарного электрического освещения, тротуаров и автобусных остановок ПК43+45 соответствует км 17+950 автомобильной дороги А-401 подъездная дорога от морского порта Петропавловск-Камчатский к аэропорту Петропавловск-Камчатский (Елизово)



- УСЛОВНЫЕ ОБОЗНАЧЕНИЯ:**
- граница проектируемой территории
 - ось трассы проектируемого участка
 - граница муниципального образования
 - граница населенного пункта
 - граница кадастрового квартала по сведениям из ЕГРН
 - 41:01.0010101 - номер кадастрового квартала
 - граница земельного участка по сведениям из ЕГРН
 - 41:01.0010101.6 - кадастровый номер земельного участка
 - граница образуемых земельных участков, планируемых для строительства объекта
 - o 45 - характерная точка границы земельного участка и ее номер
 - 41:01.0010101.3У1 - условный номер образуемого земельного участка
 - 510 - площадь образуемого земельного участка в кв.м
- Категории земель:**
- земли населенных пунктов (в соответствии со ст. 83 "Земельного кодекса РФ")
 - категория земель не установлена

ДОКУМЕНТАЦИЯ ПО ПЛАНИРОВКЕ ТЕРРИТОРИИ					
Устройство стационарного электрического освещения, тротуаров и автобусных остановок на автомобильной дороге А-401 подъездная дорога от морского порта Петропавловск-Камчатский к аэропорту Петропавловск-Камчатский (Елизово) на участках км 13+800 - км 18+400 г. Петропавловск-Камчатский, км 18+400 - км 19+800, км 20+400 - км 21+800, км 21+800 - км 22+200, км 22+600 - км 23+000, км 23+600 - км 24+000, км 24+000 - км 26+800, км 27+000, км 27+800 - км 28+200, км 28+700 - км 29+100, км 29+800 - км 30+200, км 30+800 - км 31+200, км 35+040 - км 37+120 г. Елизово, Камчатский край					
Изм.	Коп.	Лист	№ док.	Подпись	Дата
Разраб.	Батыргарева	07.19			
ГИП	Анисимова	07.19			
ПРОЕКТ МЕЖЕВАНИЯ ТЕРРИТОРИИ			Стадия	Лист	Листов
км 18+400 - км 18+800			п	1	2
Схема резервирования земель М 1:1000			ООО "ДальгеоПроект" г. Хабаровск		

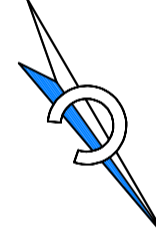
Документация по планировке территории объекта федерального значения

Расходы на мероприятия по повышению уровня обустройства автомобильных дорог федерального значения. Устройство стационарного электрического освещения, тротуаров и автобусных остановок на автомобильной дороге А-401 подъездная дорога от морского порта Петропавловск-Камчатский к аэропорту Петропавловск-Камчатский (Елизово) на участках км 13+800 - км 18+400 г. Петропавловск-Камчатский, км 18+400 - км 19+800, км 20+400 - км 21+800, км 21+800 - км 22+200, км 22+600 - км 23+000, км 23+600 - км 24+000, км 24+000 - км 26+800, км 27+000, км 27+800 - км 28+200, км 28+700 - км 29+100, км 29+800 - км 30+200, км 30+800 - км 31+200, км 35+040 - км 37+120 г. Елизово, Камчатский край.

ПРОЕКТ МЕЖЕВАНИЯ ТЕРРИТОРИИ

Схема резервирования земель М 1:1000

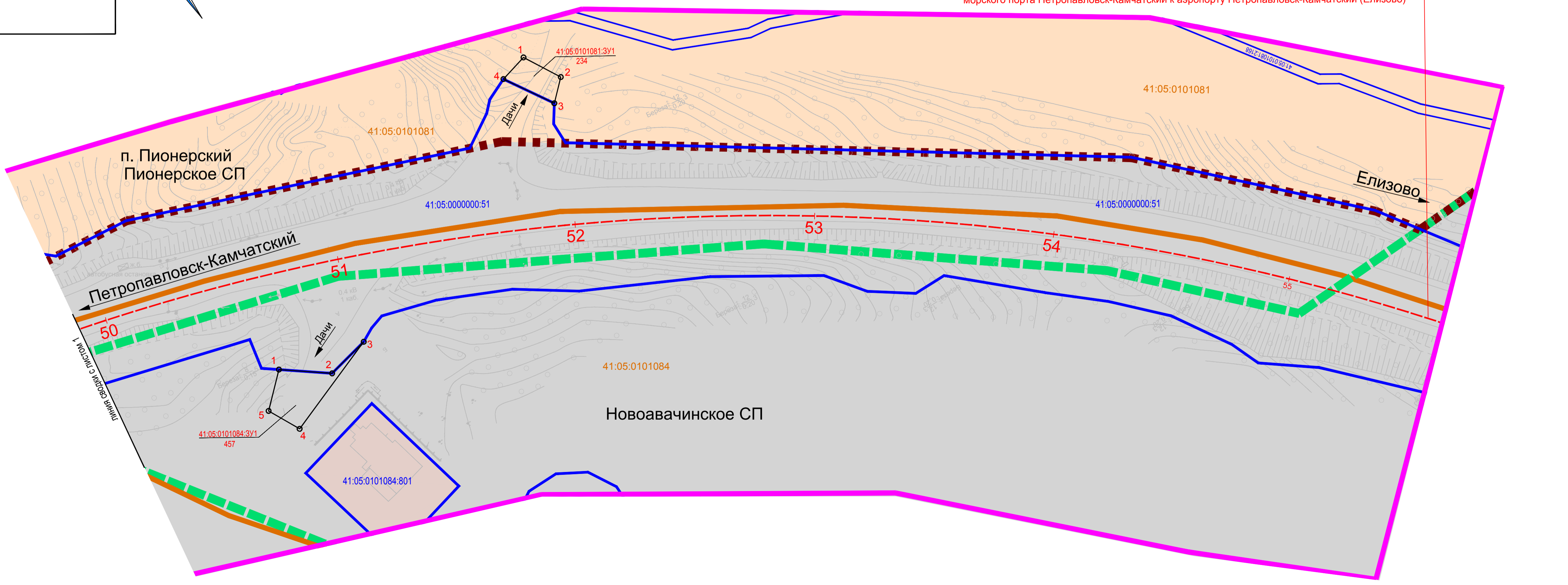
ЕЛИЗОВСКИЙ МУНИЦИПАЛЬНЫЙ РАЙОН
(Пионерское и Новоавачинское сельские поселения)



41:05:0101081:3У1 площадью 234 кв.м.		
№ точки	X	Y
1	570069,68	1407303,61
2	570085,00	1407295,00
3	570092,70	1407303,20
4	570072,69	1407315,54

41:05:0101084:3У1 площадью 457 кв.м.		
№ точки	X	Y
1	570123,37	1407459,89
2	570136,75	1407442,14
3	570132,87	1407423,93
4	570148,78	1407466,08
5	570135,49	1407472,88

Конец устройства стационарного электрического освещения, тротуаров и автобусных остановок ПК55+60 соответствует км 19+130 автомобильной дороги А-401 подъездная дорога от морского порта Петропавловск-Камчатский к аэропорту Петропавловск-Камчатский (Елизово)



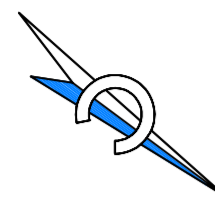
- УСЛОВНЫЕ ОБОЗНАЧЕНИЯ:**
- граница проектируемой территории
 - ось трассы проектируемого участка
 - граница муниципального образования
 - граница населенного пункта
 - граница кадастрового квартала по сведениям из ЕГРН
 - 41:01.0010101 - номер кадастрового квартала
 - граница земельного участка по сведениям из ЕГРН
 - 41:01.0010101.6 - кадастровый номер земельного участка
 - граница образуемых земельных участков, планируемых для строительства объекта
 - o 45 - характерная точка границы земельного участка и ее номер
 - 41:01.0010101.3У1 - условный номер образуемого земельного участка
 - 510 - площадь образуемого земельного участка в кв.м
- Категории земель:**
- земли населенных пунктов (в соответствии со ст. 83 "Земельного кодекса РФ")
 - категория земель не установлена
 - земли промышленности, энергетики, транспорта, связи, радиовещания, телевидения, информатики, земли для обеспечения космической деятельности, земли обороны, безопасности и земли иного специального назначения

ДОКУМЕНТАЦИЯ ПО ПЛАНИРОВКЕ ТЕРРИТОРИИ					
Устройство стационарного электрического освещения, тротуаров и автобусных остановок на автомобильной дороге А-401 подъездная дорога от морского порта Петропавловск-Камчатский к аэропорту Петропавловск-Камчатский (Елизово) на участках км 13+800 - км 18+400 г. Петропавловск-Камчатский, км 18+400 - км 19+800, км 20+400 - км 21+800, км 21+800 - км 22+200, км 22+600 - км 23+000, км 23+600 - км 24+000, км 24+000 - км 26+800, км 27+000, км 27+800 - км 28+200, км 28+700 - км 29+100, км 29+800 - км 30+200, км 30+800 - км 31+200, км 35+040 - км 37+120 г. Елизово, Камчатский край					
Изм.	Коп.	Лист	№ док.	Подпись	Дата
Разраб.	Батыргарева	07.19			
ГИП	Анисимова	07.19			
ПРОЕКТ МЕЖЕВАНИЯ ТЕРРИТОРИИ			Стадия	Лист	Листов
км 18+400 - км 18+800			п	2	
Схема резервирования земель М 1:1000			ООО "ДальгеоПроект" г. Хабаровск		

Документация по планировке территории объекта федерального значения
 Расходы на мероприятия по повышению уровня обустройства автомобильных дорог федерального значения.
 Устройство стационарного электрического освещения, тротуаров и автобусных остановок на автомобильной дороге А-401
 подъездная дорога от морского порта Петропавловск-Камчатский к аэропорту Петропавловск-Камчатский (Елизово) на участках
 км 13+800 - км 16+400 г. Петропавловск-Камчатский, км 18+400 - км 19+800, км 20+400 - км 21+300, км 21+800 - км 22+200,
 км 22+600 - км 23+000, км 23+600 - км 24+000, км 24+600 - км 26+600 - км 27+000, км 27+800 - км 28+200, км 28+700 - км 29+100,
 км 29+800 - км 30+200, км 30+800 - км 31+200, км 35+040 - км 37+120 г. Елизово, Камчатский край.

ПРОЕКТ МЕЖЕВАНИЯ ТЕРРИТОРИИ
 Схема резервирования земель М 1:1000

**ЕЛИЗОВСКИЙ
 МУНИЦИПАЛЬНЫЙ
 РАЙОН**
 (Новоавачинское
 сельское поселение)



41:05:0101075:ЗУ1 площадью 412 кв. м.

№ точки	X	Y
1	571348,77	1406604,51
2	571348,00	1406597,24
3	571384,42	1406569,53
4	571391,97	1406570,30
5	571404,73	1406565,36
6	571392,00	1406574,69

41:05:0101084:ЗУ1 площадью 126 кв. м.

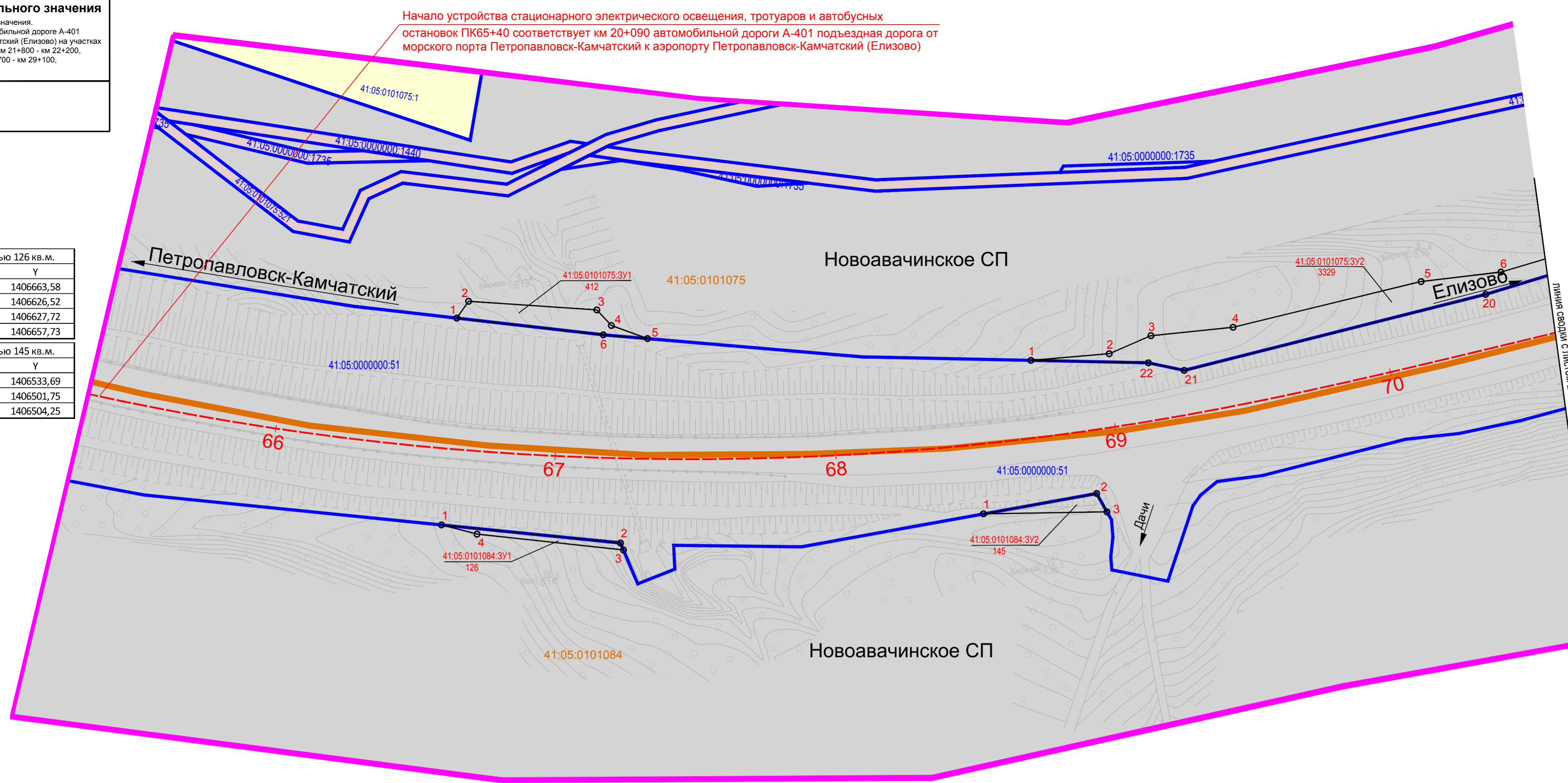
№ точки	X	Y
1	571393,13	1406663,58
2	571445,36	1406626,52
3	571447,81	1406627,72
4	571404,80	1406657,73

41:05:0101075:ЗУ2 площадью 3329 кв. м.

№ точки	X	Y
1	571512,69	1406481,41
2	571532,15	1406461,28
3	571539,12	1406446,67
4	571559,19	1406425,15
5	571598,91	1406368,90
6	571618,10	1406347,66
7	571656,33	1406287,45
8	571680,80	1406255,74
9	571701,93	1406224,32
10	571710,13	1406225,55
11	571749,63	1406151,52
12	571759,54	1406137,47
13	571755,13	1406134,33
14	571770,26	1406113,21
15	571774,98	1406116,51
16	571736,48	1406181,23
17	571714,80	1406226,11
18	571662,71	1406297,12
19	571639,85	1406324,20
20	571619,24	1406357,20
21	571556,17	1406448,20
22	571544,80	1406454,55

41:05:0101084:ЗУ2 площадью 145 кв. м.

№ точки	X	Y
1	571535,91	1406533,69
2	571561,52	1406501,75
3	571568,59	1406504,25



УСЛОВНЫЕ ОБОЗНАЧЕНИЯ:


- - граница проектируемой территории
 - 10 - ось трассы проектируемого участка
 - - граница кадастрового квартала по сведениям из ЕГРН
 - 41:01:0010101 - номер кадастрового квартала
 - - граница земельного участка по сведениям из ЕГРН
 - 41:01:00101016 - кадастровый номер земельного участка
 - - граница образуемых земельных участков, планируемых для строительства объекта
 - o 45 - характерная точка границы земельного участка и ее номер
 - 41:01:0010101:ЗУ1 - условный номер образуемого земельного участка
 - 510 - площадь образуемого земельного участка в кв. м
- Категории земель:**
- категория земель не установлена
 - земли сельскохозяйственного назначения
 - земли промышленности, энергетики, транспорта, связи, радиовещания, телевидения, информатики, земли для обеспечения космической деятельности, земли обороны, безопасности и земли иного специального назначения

ДОКУМЕНТАЦИЯ ПО ПЛАНИРОВКЕ ТЕРРИТОРИИ					
Изм.	Коп.	Лист	№ док.	Подпись	Дата
Разраб.	Батыргарева	Лист	07.19		07.19
ГИП	Анисимова	Лист	07.19		07.19
ПРОЕКТ МЕЖЕВАНИЯ ТЕРРИТОРИИ км 20+400 - км 21+300; км 21+800 - км 22+200					
Стадия					
Лист					
Листов					
П 1 4					
Схема резервирования земель М 1:1000					
ООО "Дальгеопроект" г. Хабаровск					

Документация по планировке территории объекта федерального значения
 Расходы на мероприятия по повышению уровня обустройства автомобильных дорог федерального значения.
 Устройство стационарного электрического освещения, тротуаров и автобусных остановок на автомобильной дороге А-401
 подъездная дорога от морского порта Петропавловск-Камчатский к аэропорту Петропавловск-Камчатский (Елизово) на участках
 км 13+800 - км 16+400 г. Петропавловск-Камчатский, км 18+400 - км 19+800, км 20+400 - км 21+300, км 21+800 - км 22+200,
 км 22+600 - км 23+000, км 23+600 - км 24+000, км 24+600 - км 26+600 - км 27+000, км 27+800 - км 28+200, км 28+700 - км 29+100,
 км 29+800 - км 30+200, км 30+800 - км 31+200, км 35+040 - км 37+120 г. Елизово, Камчатский край.

ПРОЕКТ МЕЖЕВАНИЯ ТЕРРИТОРИИ
 Схема резервирования земель М 1:1000

**ЕЛИЗОВСКИЙ
 МУНИЦИПАЛЬНЫЙ
 РАЙОН**
 (Новоавачинское
 сельское поселение)



41:05:0101075:ЗУ3 площадью 45 кв. м.

№ точки	X	Y
1	571804,47	1406056,44
2	571810,21	1406037,69
3	571814,01	1406041,00

41:05:0101075:ЗУ4 площадью 374 кв. м.

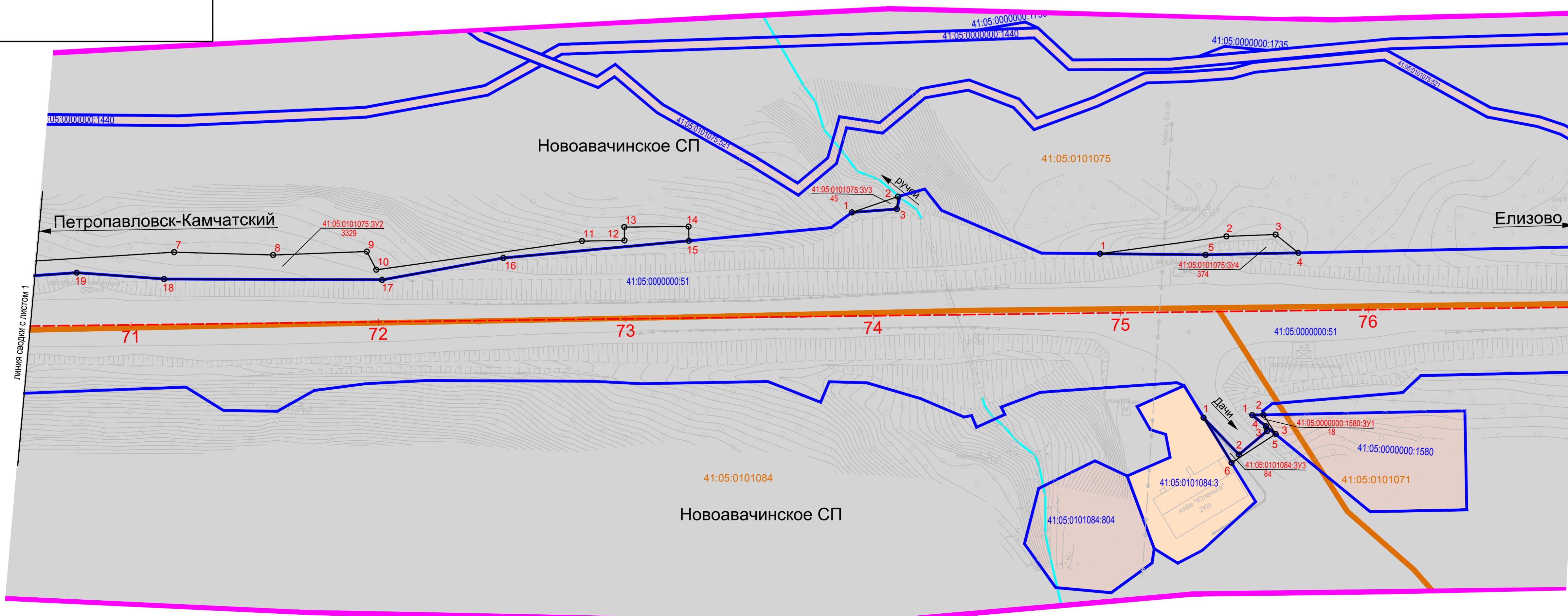
№ точки	X	Y
1	571876,92	1405985,19
2	571901,30	1405939,76
3	571912,37	1405923,26
4	571923,77	1405920,19
5	571902,37	1405950,97

41:05:0101084:ЗУ3 площадью 84 кв. м.

№ точки	X	Y
1	571955,14	1405990,37
2	571975,60	1405987,57
3	571974,59	1405972,85
4	571972,75	1405972,02
5	571977,59	1405970,69
6	571976,52	1405991,91

41:05:0000000:1580:ЗУ1 площадью 18 кв. м.

№ точки	X	Y
1	571965,86	1405973,82
2	571968,46	1405970,09
3	571977,59	1405970,69
4	571972,75	1405972,02



УСЛОВНЫЕ ОБОЗНАЧЕНИЯ:

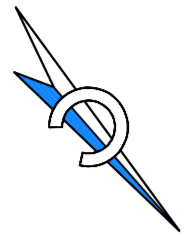
- - граница проектируемой территории
 - 10 - ось трассы проектируемого участка
 - - граница кадастрового квартала по сведениям из ЕГРН
 - 41:01:0010101 - номер кадастрового квартала
 - - граница земельного участка по сведениям из ЕГРН
 - 41:01:00101016 - кадастровый номер земельного участка
 - - граница образуемых земельных участков, планируемых для строительства объекта
 - o 45 - характерная точка границы земельного участка и ее номер
 - 41:01:0010101:ЗУ1 - условный номер образуемого земельного участка
 - 510 - площадь образуемого земельного участка в кв. м
- Категории земель:**
- земли населенных пунктов (в соответствии со ст. 83 "Земельного кодекса РФ")
 - категория земель не установлена
 - земли промышленности, энергетики, транспорта, связи, радиовещания, телевидения, информатики, земли для обеспечения космической деятельности, земли обороны, безопасности и земли иного специального назначения

ДОКУМЕНТАЦИЯ ПО ПЛАНИРОВКЕ ТЕРРИТОРИИ					
Изм.	Коп.	Лист	№ док.	Подпись	Дата
Разраб.	Батыргарева	Лист	07.19		07.19
ГИП	Анисимова	Лист	07.19		07.19
ПРОЕКТ МЕЖЕВАНИЯ ТЕРРИТОРИИ км 20+400 - км 21+300; км 21+800 - км 22+200					
Стадия					
Лист					
Листов					
П 2					
Схема резервирования земель М 1:1000					
ООО "Дальгеопроект" г. Хабаровск					

Документация по планировке территории объекта федерального значения
 Расходы на мероприятия по повышению уровня обустройства автомобильных дорог федерального значения.
 Устройство стационарного электрического освещения, тротуаров и автобусных остановок на автомобильной дороге А-401
 подъездная дорога от морского порта Петропавловск-Камчатский к аэропорту Петропавловск-Камчатский (Елизово) на участках
 км 13+800 - км 16+400 г. Петропавловск-Камчатский, км 18+400 - км 19+800, км 20+400 - км 21+300, км 21+800 - км 22+200,
 км 22+600 - км 23+000, км 23+600 - км 24+000, км 26+600 - км 27+000, км 27+800 - км 29+200, км 29+700 - км 29+100,
 км 29+800 - км 30+200, км 30+800 - км 31+200, км 35+040 - км 37+120 г. Елизово, Камчатский край.

ПРОЕКТ МЕЖЕВАНИЯ ТЕРРИТОРИИ
 Схема резервирования земель М 1:1000

ЕЛИЗОВСКИЙ
 МУНИЦИПАЛЬНЫЙ
 РАЙОН
 (Новоавачинское
 сельское поселение)



41:05:0101075:3У5 площадью 110 кв. м.

№ точки	X	Y
1	572222,36	1405454,99
2	572245,62	1405417,23
3	572226,25	1405458,12

41:05:0101075:3У5 площадью 750 кв. м.

№ точки	X	Y
1	572226,25	1405458,12
2	572245,62	1405417,23
3	572263,13	1405430,50
4	572236,20	1405464,97



УСЛОВНЫЕ ОБОЗНАЧЕНИЯ:

- граница проектируемой территории
- ось трассы проектируемого участка
- граница кадастрового квартала по сведениям из ЕГРН
- 41:01.0010101 - номер кадастрового квартала
- граница земельного участка по сведениям из ЕГРН
- 41:01.0010101.6 - кадастровый номер земельного участка
- граница образуемых земельных участков, планируемых для строительства объекта
- o 45 - характерная точка границы земельного участка и ее номер
- 41:01.0010101.3У1 - условный номер образуемого земельного участка
- 510 - площадь образуемого земельного участка в кв.м

Категории земель:

- категория земель не установлена
- земли промышленности, энергетики, транспорта, связрадиовещания, телевидения, информатики, земли для обеспечения космической деятельности, земли обороны, безопасности и земли иного специального назначения

ДОКУМЕНТАЦИЯ ПО ПЛАНИРОВКЕ ТЕРРИТОРИИ										
Устройство стационарного электрического освещения, тротуаров и автобусных остановок на автомобильной дороге А-401 подъездная дорога от морского порта Петропавловск-Камчатский к аэропорту Петропавловск-Камчатский (Елизово) на участках км 13+800 - км 16+400 г. Петропавловск-Камчатский, км 18+400 - км 19+800, км 20+400 - км 21+300, км 21+800 - км 22+200, км 22+600 - км 23+000, км 23+600 - км 24+000, км 26+600 - км 27+000, км 27+800 - км 29+200, км 29+700 - км 29+100, км 29+800 - км 30+200, км 30+800 - км 31+200, км 35+040 - км 37+120 г. Елизово, Камчатский край										
Изм.	Коп.	Лист	№ док.	Подпись	Дата	ПРОЕКТ МЕЖЕВАНИЯ ТЕРРИТОРИИ		Стадия	Лист	Листов
Разраб.		Батыргарева			07.19	км 20+400 - км 21+300; км 21+800 - км 22+200		П	3	
ГИП		Анисимова			07.19					
Схема резервирования земель М 1:1000								ООО "ДальгеоПрект" г. Хабаровск		

Документация по планировке территории объекта федерального значения
 Расходы на мероприятия по повышению уровня обустройства автомобильных дорог федерального значения.
 Устройство стационарного электрического освещения, тротуаров и автобусных остановок на автомобильной дороге А-401
 подъездная дорога от морского порта Петропавловск-Камчатский к аэропорту Петропавловск-Камчатский (Елизово) на участках
 км 13+800 - км 16+400 г. Петропавловск-Камчатский, км 18+400 - км 19+800, км 20+400 - км 21+300, км 21+800 - км 22+200,
 км 22+600 - км 23+000, км 23+600 - км 24+000, км 26+600 - км 27+000, км 27+800 - км 29+200, км 29+700 - км 29+100,
 км 29+800 - км 30+200, км 30+800 - км 31+200, км 35+040 - км 37+120 г. Елизово, Камчатский край.

ПРОЕКТ МЕЖЕВАНИЯ ТЕРРИТОРИИ
 Схема резервирования земель М 1:1000

ЕЛИЗОВСКИЙ
 МУНИЦИПАЛЬНЫЙ
 РАЙОН
 (Новоавачинское
 сельское поселение)



41:05:0101075:3У6 площадью 159 кв. м.

№ точки	X	Y
1	572481,88	1405130,82
2	572527,63	1405067,50
3	572527,94	1405053,22
4	572538,04	1405053,88
5	572570,40	1405011,99

41:05:0101071:3У1 площадью 100 кв. м.

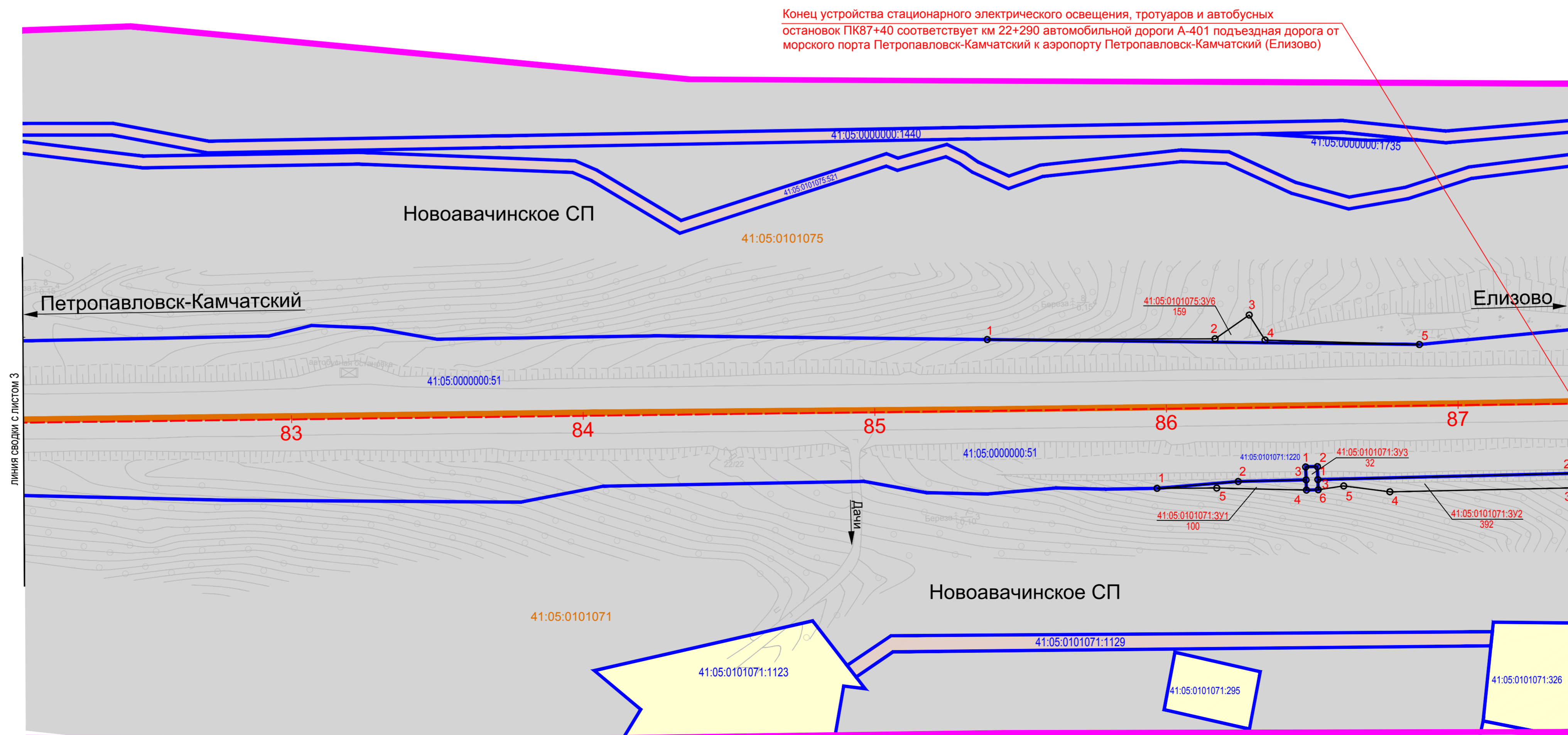
№ точки	X	Y
1	572557,36	1405113,73
2	572571,84	1405089,84
3	572585,08	1405070,68
4	572587,98	1405072,64
5	572569,34	1405097,10

41:05:0101071:3У2 площадью 392 кв. м.

№ точки	X	Y
1	572587,38	1405067,36
2	572637,23	1404995,17
3	572641,33	1404998,03
4	572605,29	1405049,86
5	572594,37	1405061,47
6	572590,28	1405069,31

41:05:0101071:3У3 площадью 32 кв. м.

№ точки	X	Y
1	572581,39	1405068,16
2	572583,65	1405064,88
3	572590,28	1405069,31
4	572587,98	1405072,64



УСЛОВНЫЕ ОБОЗНАЧЕНИЯ:

- граница проектируемой территории
- ось трассы проектируемого участка
- граница кадастрового квартала по сведениям из ЕГРН
- 41:01.0010101 - номер кадастрового квартала
- граница земельного участка по сведениям из ЕГРН
- 41:01.0010101.6 - кадастровый номер земельного участка
- граница образуемых земельных участков, планируемых для строительства объекта
- o 45 - характерная точка границы земельного участка и ее номер
- 41:01.0010101.3У1 - условный номер образуемого земельного участка
- 510 - площадь образуемого земельного участка в кв.м

Категории земель:

- категория земель не установлена
- земли сельскохозяйственного назначения
- земли промышленности, энергетики, транспорта, связрадиовещания, телевидения, информатики, земли для обеспечения космической деятельности, земли обороны, безопасности и земли иного специального назначения

ДОКУМЕНТАЦИЯ ПО ПЛАНИРОВКЕ ТЕРРИТОРИИ										
Устройство стационарного электрического освещения, тротуаров и автобусных остановок на автомобильной дороге А-401 подъездная дорога от морского порта Петропавловск-Камчатский к аэропорту Петропавловск-Камчатский (Елизово) на участках км 13+800 - км 16+400 г. Петропавловск-Камчатский, км 18+400 - км 19+800, км 20+400 - км 21+300, км 21+800 - км 22+200, км 22+600 - км 23+000, км 23+600 - км 24+000, км 26+600 - км 27+000, км 27+800 - км 29+200, км 29+700 - км 29+100, км 29+800 - км 30+200, км 30+800 - км 31+200, км 35+040 - км 37+120 г. Елизово, Камчатский край										
Изм.	Коп.	Лист	№ док.	Подпись	Дата	ПРОЕКТ МЕЖЕВАНИЯ ТЕРРИТОРИИ		Стадия	Лист	Листов
Разраб.		Батыргарева			07.19	км 20+400 - км 21+300; км 21+800 - км 22+200		П	4	
ГИП		Анисимова			07.19					
Схема резервирования земель М 1:1000								ООО "ДальгеоПрект" г. Хабаровск		

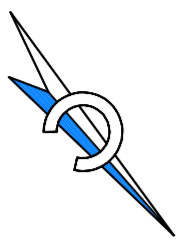
Документация по планировке территории объекта федерального значения

Расходы на мероприятия по повышению уровня обустройства автомобильных дорог федерального значения. Устройство стационарного электрического освещения, тротуаров и автобусных остановок на автомобильной дороге А-401 подъездная дорога от морского порта Петропавловск-Камчатский к аэропорту Петропавловск-Камчатский (Елизово) на участках км 13+800 - км 16+400 г. Петропавловск-Камчатский, км 18+400 - км 19+800, км 20+400 - км 21+300, км 21+600 - км 22+200, км 22+600 - км 23+000, км 23+600 - км 24+000, км 26+600 - км 27+000, км 27+800 - км 28+200, км 28+700 - км 29+100, км 29+800 - км 30+200, км 30+800 - км 31+200, км 35+040 - км 37+120 г. Елизово, Камчатский край.

ПРОЕКТ МЕЖЕВАНИЯ ТЕРРИТОРИИ

Схема резервирования земель М 1:1000

ЕЛИЗОВСКИЙ МУНИЦИПАЛЬНЫЙ РАЙОН
(Новоавачинское сельское поселение)

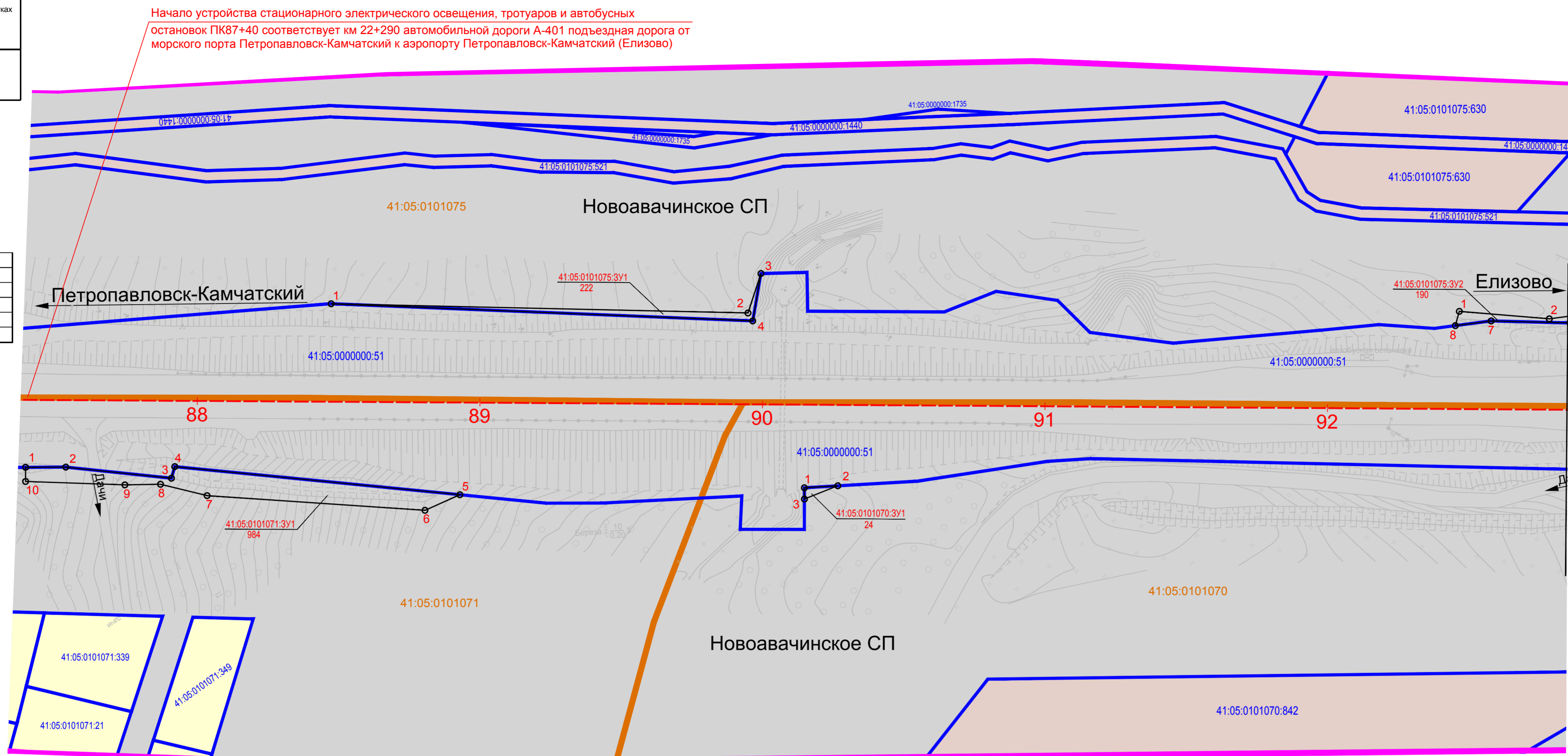


41:05:0101075:3У2 площадью 190 кв.м.			
№ точки	X	Y	
1	572882,92	1404547,73	
2	572903,35	1404523,15	
3	572922,71	1404485,92	
4	572925,85	1404488,39	
5	572921,77	1404493,72	
6	572908,71	1404518,00	
7	572892,14	1404540,43	
8	572886,24	1404551,78	

41:05:0101075:3У1 площадью 222 кв.м.			
№ точки	X	Y	
1	572651,80	1404873,37	
2	572739,06	1404754,36	
3	572730,26	1404742,59	
4	572742,32	1404754,59	

41:05:0101071:3У1 площадью 984 кв.м.			
№ точки	X	Y	
1	572637,23	1404995,17	
2	572645,33	1404983,47	
3	572669,99	1404955,07	
4	572667,30	1404951,74	
5	572733,30	1404874,76	
6	572730,73	1404888,05	
7	572682,27	1404948,26	
8	572669,53	1404959,46	
9	572662,48	1404969,93	
10	572641,33	1404998,03	

41:05:0101070:3У1 площадью 24 кв.м.			
№ точки	X	Y	
1	572801,18	1404773,44	
2	572807,38	1404763,35	
3	572804,46	1404775,73	



- УСЛОВНЫЕ ОБОЗНАЧЕНИЯ:**
- граница проектируемой территории
 - ось трассы проектируемого участка
 - граница кадастрового квартала по сведениям из ЕГРН
 - 41:01:0010101 - номер кадастрового квартала
 - граница земельного участка по сведениям из ЕГРН
 - 41:01:0010101:6 - кадастровый номер земельного участка
 - граница образуемых земельных участков, планируемых для строительства объекта
 - o 45 - характерная точка границы земельного участка и ее номер
 - 41:01:0010101:3У1 - условный номер образуемого земельного участка
 - 510 - площадь образуемого земельного участка в кв.м

- Категории земель:**
- земли сельскохозяйственного назначения
 - категория земель не установлена
 - земли промышленности, энергетики, транспорта, связи, радиовещания, телевидения, информатики, земли для обеспечения космической деятельности, земли обороны, безопасности и земли иного специального назначения

ДОКУМЕНТАЦИЯ ПО ПЛАНИРОВКЕ ТЕРРИТОРИИ					
Изм.	Коп.	Лист	№ док.	Подпись	Дата
Разраб.	Батыргарева				07.19
ГИП	Анисимова				07.19
ПРОЕКТ МЕЖЕВАНИЯ ТЕРРИТОРИИ км 22+600 - км 23+000; км 23+600 - км 24+000					
Схема резервирования земель М 1:1000					
				000 "ДальгЕоПрект"	г. Хабаровск

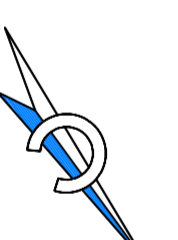
Документация по планировке территории объекта федерального значения

Расходы на мероприятия по повышению уровня обустройства автомобильных дорог федерального значения. Устройство стационарного электрического освещения, тротуаров и автобусных остановок на автомобильной дороге А-401 подъездная дорога от морского порта Петропавловск-Камчатский к аэропорту Петропавловск-Камчатский (Елизово) на участках км 13+800 - км 16+400 г. Петропавловск-Камчатский, км 18+400 - км 19+800, км 20+400 - км 21+300, км 21+600 - км 22+200, км 22+600 - км 23+000, км 23+600 - км 24+000, км 26+600 - км 27+000, км 27+800 - км 28+200, км 28+700 - км 29+100, км 29+800 - км 30+200, км 30+800 - км 31+200, км 35+040 - км 37+120 г. Елизово, Камчатский край.

ПРОЕКТ МЕЖЕВАНИЯ ТЕРРИТОРИИ

Схема резервирования земель М 1:1000

ЕЛИЗОВСКИЙ МУНИЦИПАЛЬНЫЙ РАЙОН
(Новоавачинское сельское поселение)



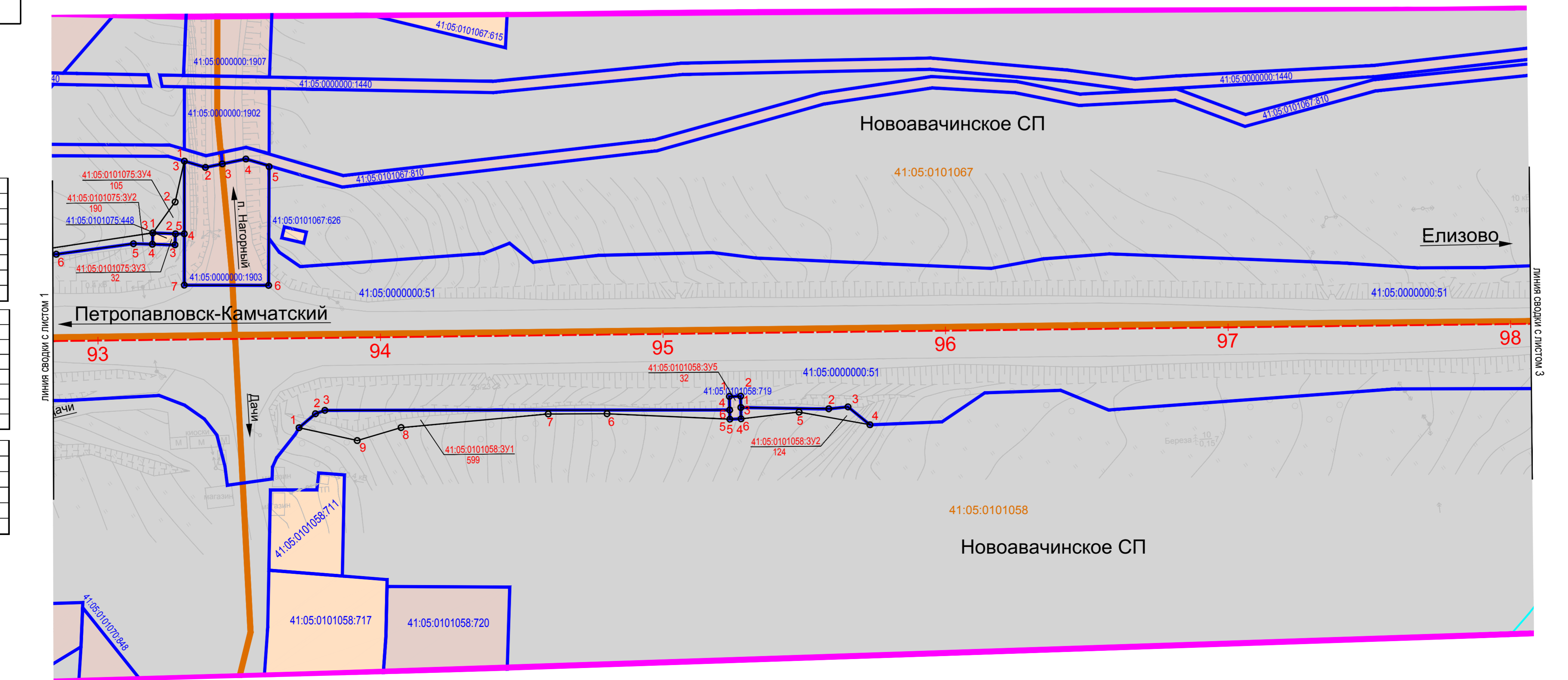
41:05:0101058:3У1 площадью 599 кв.м.			
№ точки	X	Y	
1	573008,90	1404484,62	
2	573008,32	1404477,01	
3	573009,31	1404473,61	
4	573093,48	1404357,69	
5	573096,14	1404359,53	
6	573069,00	1404393,55	
7	573056,83	1404410,43	
8	573030,10	1404455,39	
9	573024,69	1404470,64	

41:05:0101058:3У5 площадью 32 кв.м.			
№ точки	X	Y	
1	573089,56	1404354,98	
2	573091,8	1404351,68	
3	573095,09	1404353,96	
4	573098,38	1404356,24	
5	573096,14	1404359,53	
6	573093,48	1404357,69	

41:05:0101058:3У2 площадью 124 кв.м.			
№ точки	X	Y	
1	573095,09	1404353,96	
2	573113,76	1404329,06	
3	573117,22	1404323,16	
4	573126,90	1404320,59	
5	573108,53	1404338,24	
6	573098,38	1404356,24	

41:05:0101075:3У3 площадью 32 кв.м.			
№ точки	X	Y	
1	572922,71	1404485,92	
2	572927,67	1404479,63	
3	572930,81	1404482,11	
4	572925,85	1404488,39	

41:05:0101075:3У4 площадью 105 кв.м.			
№ точки	X	Y	
1	572922,71	1404485,92	
2	572918,50	1404473,10	
3	572908,74	1404461,96	
4	572929,53	1404477,09	
5	572927,67	1404479,63	



- УСЛОВНЫЕ ОБОЗНАЧЕНИЯ:**
- граница проектируемой территории
 - ось трассы проектируемого участка
 - граница кадастрового квартала по сведениям из ЕГРН
 - 41:01:0010101 - номер кадастрового квартала
 - граница земельного участка по сведениям из ЕГРН
 - 41:01:0010101:6 - кадастровый номер земельного участка
 - граница образуемых земельных участков, планируемых для строительства объекта
 - o 45 - характерная точка границы земельного участка и ее номер
 - 41:01:0010101:3У1 - условный номер образуемого земельного участка
 - 510 - площадь образуемого земельного участка в кв.м

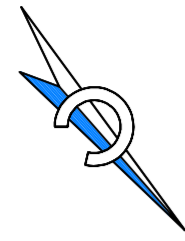
- Категории земель:**
- категория земель не установлена
 - земли населенных пунктов (в соответствии со ст. 83 "Земельного кодекса РФ")
 - земли промышленности, энергетики, транспорта, связи, радиовещания, телевидения, информатики, земли для обеспечения космической деятельности, земли обороны, безопасности и земли иного специального назначения

ДОКУМЕНТАЦИЯ ПО ПЛАНИРОВКЕ ТЕРРИТОРИИ					
Изм.	Коп.	Лист	№ док.	Подпись	Дата
Разраб.	Батыргарева				07.19
ГИП	Анисимова				07.19
ПРОЕКТ МЕЖЕВАНИЯ ТЕРРИТОРИИ км 22+600 - км 23+000; км 23+600 - км 24+000					
Схема резервирования земель М 1:1000					
				000 "ДальгЕоПрект"	г. Хабаровск

Документация по планировке территории объекта федерального значения
 Расходы на мероприятия по повышению уровня обустройства автомобильных дорог федерального значения.
 Устройство стационарного электрического освещения, тротуаров и автобусных остановок на автомобильной дороге А-401
 подъездная дорога от морского порта Петропавловск-Камчатский к аэропорту Петропавловск-Камчатский (Елизово) на участках
 км 13+800 - км 16+400 г. Петропавловск-Камчатский, км 18+400 - км 19+800, км 20+400 - км 21+300, км 21+800 - км 22+200,
 км 22+600 - км 23+000, км 23+600 - км 24+000, км 26+600 - км 27+000, км 27+800 - км 29+200, км 29+700 - км 29+100,
 км 29+800 - км 30+200, км 30+800 - км 31+200, км 35+040 - км 37+120 г. Елизово, Камчатский край.

ПРОЕКТ МЕЖЕВАНИЯ ТЕРРИТОРИИ
 Схема резервирования земель М 1:1000

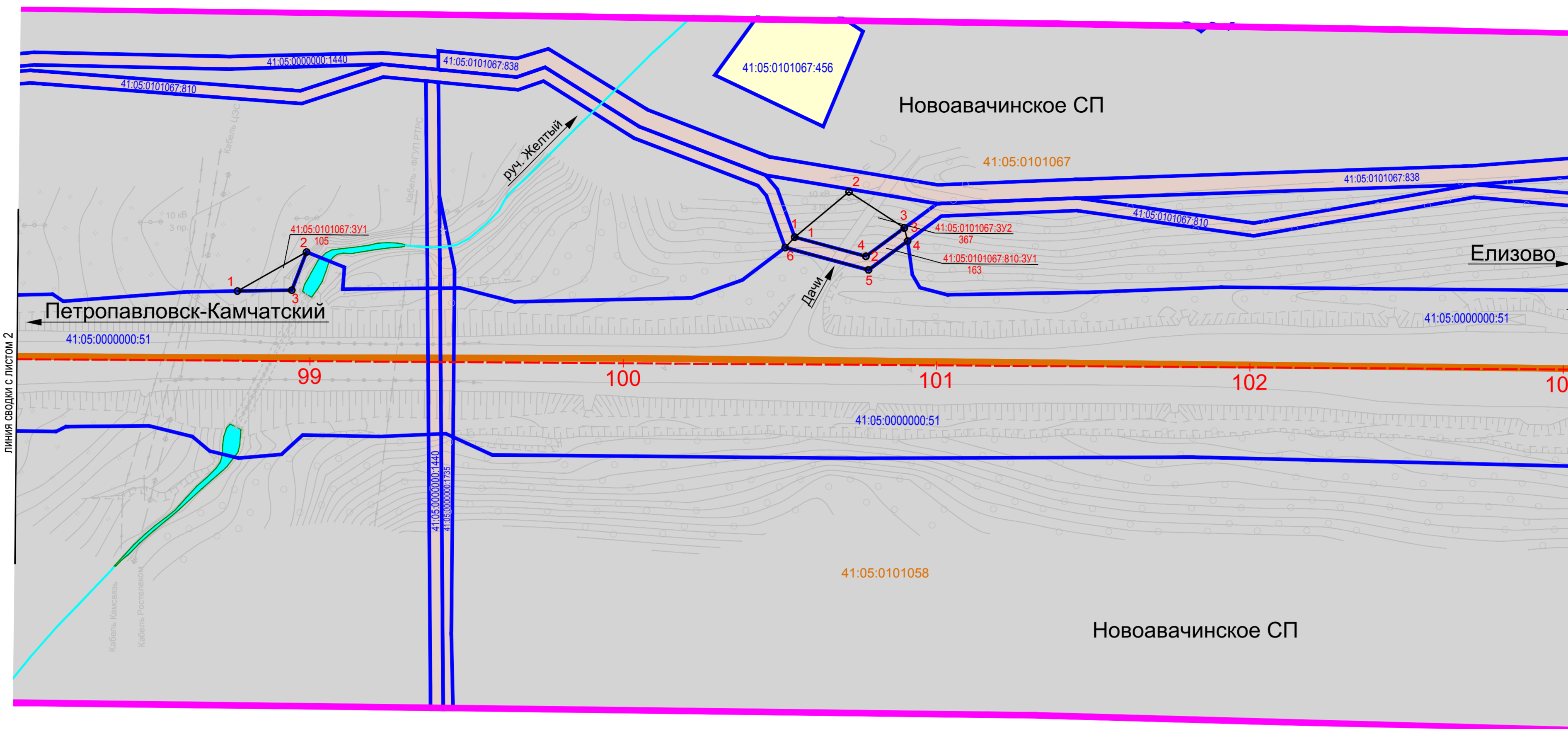
**ЕЛИЗОВСКИЙ
 МУНИЦИПАЛЬНЫЙ
 РАЙОН**
 (Новоавачинское
 сельское поселение)



41:05:0101067:3У1 площадью 105 кв.м.		
№ точки	X	Y
1	573257,71	1404040,86
2	573260,15	1404015,65
3	573267,44	1404026,48

41:05:0101067:3У2 площадью 367 кв.м.		
№ точки	X	Y
1	573345,58	1403885,26
2	573343,68	1403862,80
3	573363,21	1403854,91
4	573363,61	1403870,13

41:05:0101067:810:3У1 площадью 163 кв.м.		
№ точки	X	Y
1	573345,58	1403885,26
2	573363,61	1403870,13
3	573363,21	1403854,91
4	573367,25	1403856,45
5	573367,65	1403871,95
6	573346,56	1403889,66




- УСЛОВНЫЕ ОБОЗНАЧЕНИЯ:**
- граница проектируемой территории
 - ось трассы проектируемого участка
 - граница кадастрового квартала по сведениям из ЕГРН
 - 41:01:0010101 - номер кадастрового квартала
 - граница земельного участка по сведениям из ЕГРН
 - 41:01:0010101:6 - кадастровый номер земельного участка
 - граница образуемых земельных участков, планируемых для строительства объекта
 - o 45 - характерная точка границы земельного участка и ее номер
 - 41:01:0010101:3У1 - условный номер образуемого земельного участка
 - 510 - площадь образуемого земельного участка в кв.м
- Категории земель:**
- земли сельскохозяйственного назначения
 - категория земель не установлена
 - земли промышленности, энергетики, транспорта, связи, радиовещания, телевидения, информатики, земли для обеспечения космической деятельности, земли обороны, безопасности и земли иного специального назначения

ДОКУМЕНТАЦИЯ ПО ПЛАНИРОВКЕ ТЕРРИТОРИИ						Стадия	Лист	Листов
Изм.	Коп.	Лист	№ док.	Подпись	Дата	ПРОЕКТ МЕЖЕВАНИЯ ТЕРРИТОРИИ км 22+600 - км 23+000; км 23+600 - км 24+000	П	3
Разраб.	Батыргарева	07.19			07.19			
ГИП	Анисимова				07.19	000 "ДальгеоПрект" г. Хабаровск		

Документация по планировке территории объекта федерального значения
 Расходы на мероприятия по повышению уровня обустройства автомобильных дорог федерального значения.
 Устройство стационарного электрического освещения, тротуаров и автобусных остановок на автомобильной дороге А-401
 подъездная дорога от морского порта Петропавловск-Камчатский к аэропорту Петропавловск-Камчатский (Елизово) на участках
 км 13+800 - км 16+400 г. Петропавловск-Камчатский, км 18+400 - км 19+800, км 20+400 - км 21+300, км 21+800 - км 22+200,
 км 22+600 - км 23+000, км 23+600 - км 24+000, км 26+600 - км 27+000, км 27+800 - км 29+200, км 29+700 - км 29+100,
 км 29+800 - км 30+200, км 30+800 - км 31+200, км 35+040 - км 37+120 г. Елизово, Камчатский край.

ПРОЕКТ МЕЖЕВАНИЯ ТЕРРИТОРИИ
 Схема резервирования земель М 1:1000

**ЕЛИЗОВСКИЙ
 МУНИЦИПАЛЬНЫЙ
 РАЙОН**
 (Новоавачинское
 сельское поселение)



41:05:0101067:3У3 площадью 125 кв.м.		
№ точки	X	Y
1	573701,77	1403396,84
2	573705,55	1403392,40
3	573709,54	1403387,83
4	573711,04	1403389,31
5	573713,02	1403392,92
6	573714,09	1403397,58
7	573714,01	1403401,09
8	573713,37	1403403,80
9	573710,22	1403409,81
10	573707,86	1403412,57
11	573708,62	1403397,31

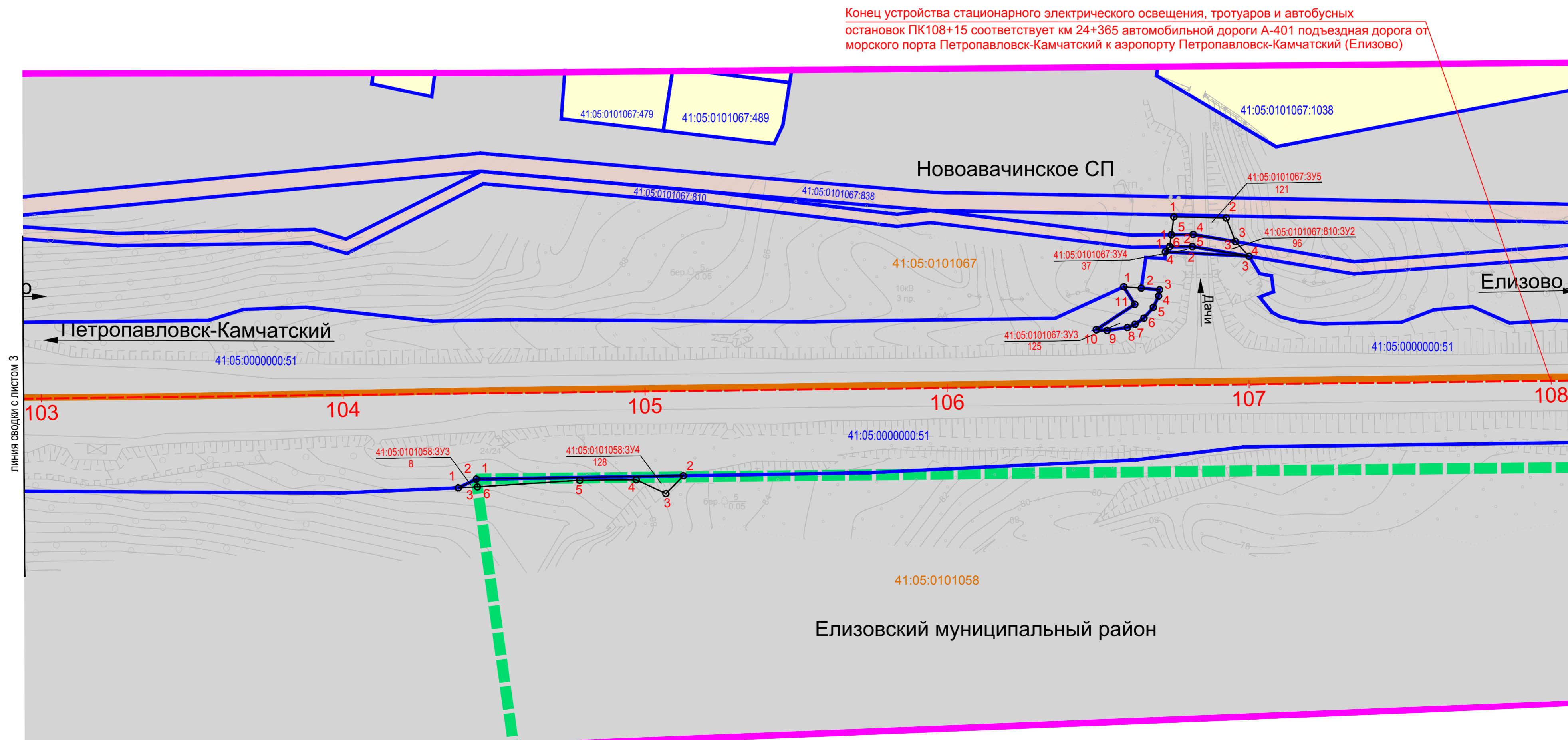
41:05:0101058:3У3 площадью 8 кв.м.		
№ точки	X	Y
1	573626,00	1403614,17
2	573627,17	1403607,67
3	573629,44	1403608,89

41:05:0101058:3У4 площадью 128 кв.м.		
№ точки	X	Y
1	573627,17	1403607,67
2	573666,57	1403551,60
3	573667,95	1403559,75
4	573658,46	1403564,96
5	573647,61	1403580,22
6	573629,44	1403608,89

41:05:0101067:3У4 площадью 37 кв.м.		
№ точки	X	Y
1	573699,92	1403376,70
2	573704,31	1403370,65
3	573717,95	1403357,31
4	573700,47	1403378,87

41:05:0101067:3У2 площадью 96 кв.м.		
№ точки	X	Y
1	573697,06	1403373,93
2	573701,25	1403368,03
3	573711,37	1403358,13
4	573717,95	1403357,31
5	573704,31	1403370,65
6	573699,92	1403376,70

41:05:0101067:3У5 площадью 121 кв.м.		
№ точки	X	Y
1	573692,80	1403369,79
2	573703,27	1403356,00
3	573711,37	1403358,13
4	573701,25	1403368,03
5	573697,06	1403373,93



- УСЛОВНЫЕ ОБОЗНАЧЕНИЯ:**
- граница проектируемой территории
 - ось трассы проектируемого участка
 - граница кадастрового квартала по сведениям из ЕГРН
 - 41:01:0010101 - номер кадастрового квартала
 - граница земельного участка по сведениям из ЕГРН
 - 41:01:0010101:6 - кадастровый номер земельного участка
 - граница образуемых земельных участков, планируемых для строительства объекта
 - o 45 - характерная точка границы земельного участка и ее номер
 - 41:01:0010101:3У1 - условный номер образуемого земельного участка
 - 510 - площадь образуемого земельного участка в кв.м
 - граница муниципального образования
- Категории земель:**
- категория земель не установлена
 - земли населенных пунктов (в соответствии со ст. 83 "Земельного кодекса РФ")
 - земли промышленности, энергетики, транспорта, связи, радиовещания, телевидения, информатики, земли для обеспечения космической деятельности, земли обороны, безопасности и земли иного специального назначения


ДОКУМЕНТАЦИЯ ПО ПЛАНИРОВКЕ ТЕРРИТОРИИ						Стадия	Лист	Листов
Изм.	Коп.	Лист	№ док.	Подпись	Дата	ПРОЕКТ МЕЖЕВАНИЯ ТЕРРИТОРИИ км 22+600 - км 23+000; км 23+600 - км 24+000	П	4
Разраб.	Батыргарева	07.19			07.19			
ГИП	Анисимова				07.19	000 "ДальгеоПрект" г. Хабаровск		

Документация по планировке территории объекта федерального значения
 Расходы на мероприятия по повышению уровня обустройства автомобильных дорог федерального значения.
 Устройство стационарного электрического освещения, тротуаров и автобусных остановок на автомобильной дороге А-401
 подъездная дорога от морского порта Петропавловск-Камчатский к аэропорту Петропавловск-Камчатский (Елизово) на участках
 км 13+800 - км 16+400 г. Петропавловск-Камчатский, км 18+400 - км 18+800, км 20+400 - км 21+800, км 21+800 - км 22+200,
 км 22+800 - км 23+000, км 23+600 - км 24+000, км 26+800 - км 27+000, км 27+800 - км 28+200, км 28+700 - км 29+100,
 км 29+800 - км 30+200, км 30+800 - км 31+200, км 35+040 - км 37+120 г. Елизово, Камчатский край.

ПРОЕКТ МЕЖЕВАНИЯ ТЕРРИТОРИИ
 Схема резервирования земель М 1:1000

ЕЛИЗОВСКИЙ МУНИЦИПАЛЬНЫЙ РАЙОН
 (Новоавачинское сельское поселение, Елизовское городское поселение)

№ точки	X	Y
1	575532,42	1401790,99
2	575539,61	1401784,23
3	575541,44	1401777,67
4	575542,65	1401783,74
5	575534,28	1401791,63



- УСЛОВНЫЕ ОБОЗНАЧЕНИЯ:**
- граница проектируемой территории
 - ось трассы проектируемого участка
 - граница кадастрового квартала по сведениям из ЕГРН
 - 41:01:0010101 - номер кадастрового квартала
 - граница земельного участка по сведениям из ЕГРН
 - 41:01:0010101:6 - кадастровый номер земельного участка
 - граница образуемых земельных участков, планируемых для строительства объекта
 - o 45 - характерная точка границы земельного участка и ее номер
 - 41:01:0010101:3\У1 - условный номер образуемого земельного участка
 - 510 - площадь образуемого земельного участка в кв.м
 - граница муниципального образования
 - граница населенного пункта
- Категории земель:**
- категория земель не установлена
 - земли сельскохозяйственного назначения
 - земли населенных пунктов (в соответствии со ст. 83 "Земельного кодекса РФ")

		ДОКУМЕНТАЦИЯ ПО ПЛАНИРОВКЕ ТЕРРИТОРИИ			
Им.	Коп.	Лист	№ док.	Подпись	Дата
Разраб.	Батыргарева	07.19			
ГИП	Анисимова	07.19			
ПРОЕКТ МЕЖЕВАНИЯ ТЕРРИТОРИИ км 26+800 - км 27+000					
Страница 1 из 2					
Схема резервирования земель М 1:1000					
ООО "ДальгеоПроект" г. Хабаровск					

Документация по планировке территории объекта федерального значения
 Расходы на мероприятия по повышению уровня обустройства автомобильных дорог федерального значения.
 Устройство стационарного электрического освещения, тротуаров и автобусных остановок на автомобильной дороге А-401
 подъездная дорога от морского порта Петропавловск-Камчатский к аэропорту Петропавловск-Камчатский (Елизово) на участках
 км 13+800 - км 16+400 г. Петропавловск-Камчатский, км 18+400 - км 18+800, км 20+400 - км 21+800, км 21+800 - км 22+200,
 км 22+800 - км 23+000, км 23+600 - км 24+000, км 26+800 - км 27+000, км 27+800 - км 28+200, км 28+700 - км 29+100,
 км 29+800 - км 30+200, км 30+800 - км 31+200, км 35+040 - км 37+120 г. Елизово, Камчатский край.

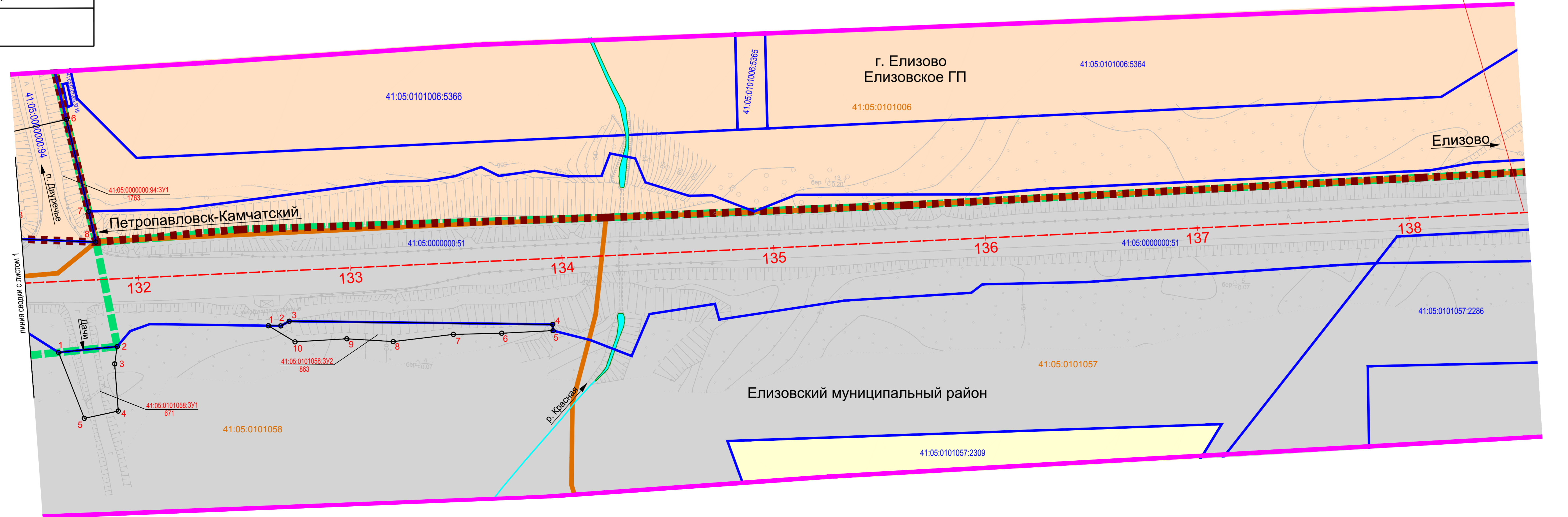
ПРОЕКТ МЕЖЕВАНИЯ ТЕРРИТОРИИ
 Схема резервирования земель М 1:1000

ЕЛИЗОВСКИЙ МУНИЦИПАЛЬНЫЙ РАЙОН
 (Новоавачинское сельское поселение, Елизовское городское поселение)

№ точки	X	Y
1	575534,28	1401791,63
2	575542,65	1401783,74
3	575541,44	1401777,67
4	575534,15	1401761,03
5	575523,46	1401742,64
6	575547,09	1401727,00
7	575572,34	1401763,70
8	575580,62	1401776,08

№ точки	X	Y
1	575582,77	1401830,94
2	575607,60	1401818,52
3	575609,45	1401826,60
4	575618,94	1401846,75
5	575605,20	1401855,65

№ точки	X	Y
1	575670,78	1401783,93
2	575676,24	1401781,94
3	575679,24	1401778,39
4	575795,86	1401735,56
5	575797,05	1401738,26
6	575774,87	1401748,03
7	575753,77	1401756,64
8	575728,43	1401769,93
9	575707,53	1401776,51
10	575685,21	1401786,55

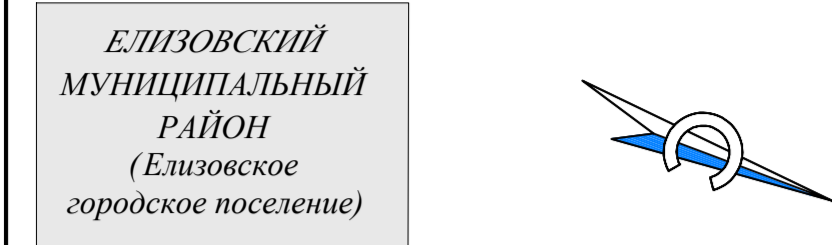


- УСЛОВНЫЕ ОБОЗНАЧЕНИЯ:**
- граница проектируемой территории
 - ось трассы проектируемого участка
 - граница кадастрового квартала по сведениям из ЕГРН
 - 41:01:0010101 - номер кадастрового квартала
 - граница земельного участка по сведениям из ЕГРН
 - 41:01:0010101:6 - кадастровый номер земельного участка
 - граница образуемых земельных участков, планируемых для строительства объекта
 - o 45 - характерная точка границы земельного участка и ее номер
 - 41:01:0010101:3\У1 - условный номер образуемого земельного участка
 - 510 - площадь образуемого земельного участка в кв.м
 - граница муниципального образования
 - граница населенного пункта
- Категории земель:**
- категория земель не установлена
 - земли сельскохозяйственного назначения
 - земли населенных пунктов (в соответствии со ст. 83 "Земельного кодекса РФ")

		ДОКУМЕНТАЦИЯ ПО ПЛАНИРОВКЕ ТЕРРИТОРИИ			
Им.	Коп.	Лист	№ док.	Подпись	Дата
Разраб.	Батыргарева	07.19			
ГИП	Анисимова	07.19			
ПРОЕКТ МЕЖЕВАНИЯ ТЕРРИТОРИИ км 26+800 - км 27+000					
Страница 2 из 2					
Схема резервирования земель М 1:1000					
ООО "ДальгеоПроект" г. Хабаровск					

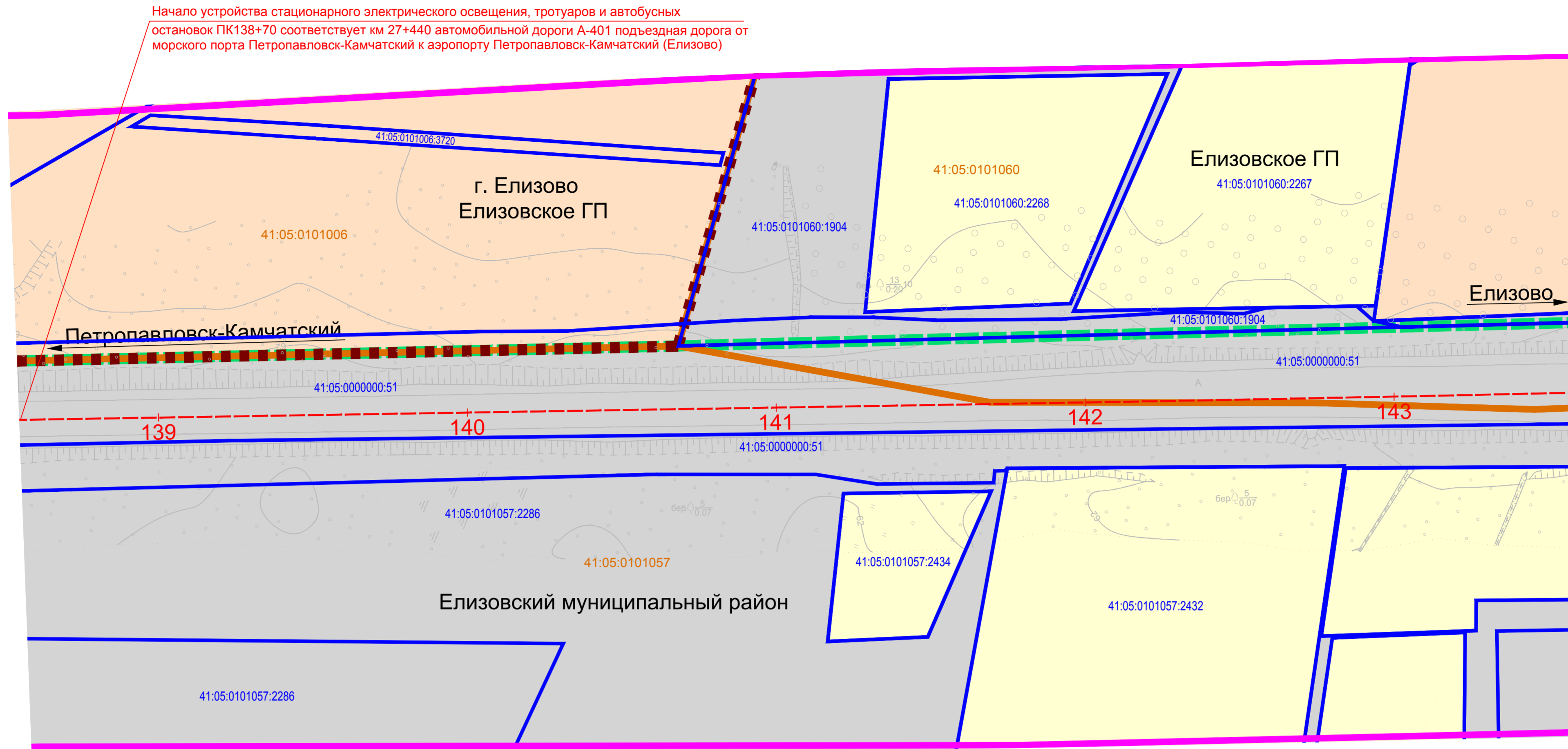
Документация по планировке территории объекта федерального значения
 Расходы на мероприятия по повышению уровня обустройства автомобильных дорог федерального значения.
 Устройство стационарного электрического освещения, тротуаров и автобусных остановок на автомобильной дороге А-401
 подъездная дорога от морского порта Петропавловск-Камчатский к аэропорту Петропавловск-Камчатский (Елизово) на участках
 км 13+800 - км 16+400 г. Петропавловск-Камчатский, км 18+400 - км 19+800, км 20+400 - км 21+300, км 21+800 - км 22+200,
 км 22+600 - км 23+000, км 23+600 - км 24+000, км 26+600 - км 27+000, км 27+800 - км 28+200, км 28+700 - км 29+100,
 км 29+800 - км 30+200, км 30+800 - км 31+200, км 35+040 - км 37+120 г. Елизово, Камчатский край.

ПРОЕКТ МЕЖЕВАНИЯ ТЕРРИТОРИИ
 Схема резервирования земель М 1:1000



Категории земель:

- категория земель не установлена
- земли сельскохозяйственного назначения
- земли населенных пунктов
 (в соответствии со ст. 83 "Земельного кодекса РФ")

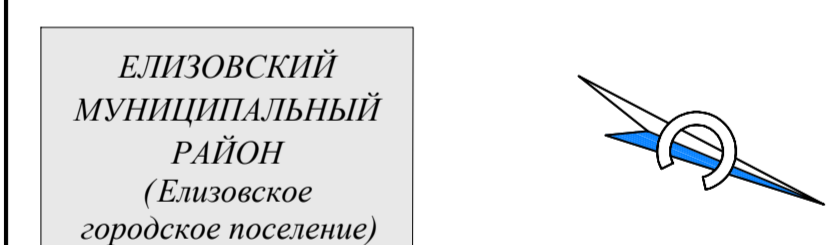


- УСЛОВНЫЕ ОБОЗНАЧЕНИЯ:**
- граница проектируемой территории
 - ось трассы проектируемого участка
 - граница муниципального образования
 - граница населенного пункта
 - граница кадастрового квартала по сведениям из ЕГРН
 - 41:01.0010101 - номер кадастрового квартала
 - граница земельного участка по сведениям из ЕГРН
 - 41:01.0010101.6 - кадастровый номер земельного участка
 - граница образуемых земельных участков, планируемых для строительства объекта
 - o 45 - характерная точка границы земельного участка и ее номер
 - 41:01.0010101.3У1 - условный номер образуемого земельного участка
 - 510 - площадь образуемого земельного участка в кв.м

ДОКУМЕНТАЦИЯ ПО ПЛАНИРОВКЕ ТЕРРИТОРИИ									
Изм.	Коп.	Лист	№ док.	Подпись	Дата	Устройство стационарного электрического освещения, тротуаров и автобусных остановок на автомобильной дороге А-401 подъездная дорога от морского порта Петропавловск-Камчатский к аэропорту Петропавловск-Камчатский (Елизово) на участках км 13+800 - км 16+400 г. Петропавловск-Камчатский, км 18+400 - км 19+800, км 20+400 - км 21+300, км 21+800 - км 22+200, км 22+600 - км 23+000, км 23+600 - км 24+000, км 26+600 - км 27+000, км 27+800 - км 28+200, км 28+700 - км 29+100, км 29+800 - км 30+200, км 30+800 - км 31+200, км 35+040 - км 37+120 г. Елизово, Камчатский край			
Разраб.		Батыргарева			07.19	ПРОЕКТ МЕЖЕВАНИЯ ТЕРРИТОРИИ км 27+800 - км 28+200; км 28+700 - км 29+100	Стадия	Лист	Листов
ГИП		Анисимова			07.19		П	1	4
Схема резервирования земель М 1:1000							ООО "ДальгеоПрект" г. Хабаровск		

Документация по планировке территории объекта федерального значения
 Расходы на мероприятия по повышению уровня обустройства автомобильных дорог федерального значения.
 Устройство стационарного электрического освещения, тротуаров и автобусных остановок на автомобильной дороге А-401
 подъездная дорога от морского порта Петропавловск-Камчатский к аэропорту Петропавловск-Камчатский (Елизово) на участках
 км 13+800 - км 16+400 г. Петропавловск-Камчатский, км 18+400 - км 19+800, км 20+400 - км 21+300, км 21+800 - км 22+200,
 км 22+600 - км 23+000, км 23+600 - км 24+000, км 26+600 - км 27+000, км 27+800 - км 28+200, км 28+700 - км 29+100,
 км 29+800 - км 30+200, км 30+800 - км 31+200, км 35+040 - км 37+120 г. Елизово, Камчатский край.

ПРОЕКТ МЕЖЕВАНИЯ ТЕРРИТОРИИ
 Схема резервирования земель М 1:1000



41:05:0101060:2098:3У1 площадью 445 кв. м.			
№ точки	X	Y	
1	576773,77	1401246,35	
2	576777,25	1401236,81	
3	576773,24	1401209,30	
4	576782,13	1401205,50	
5	576792,44	1401237,89	

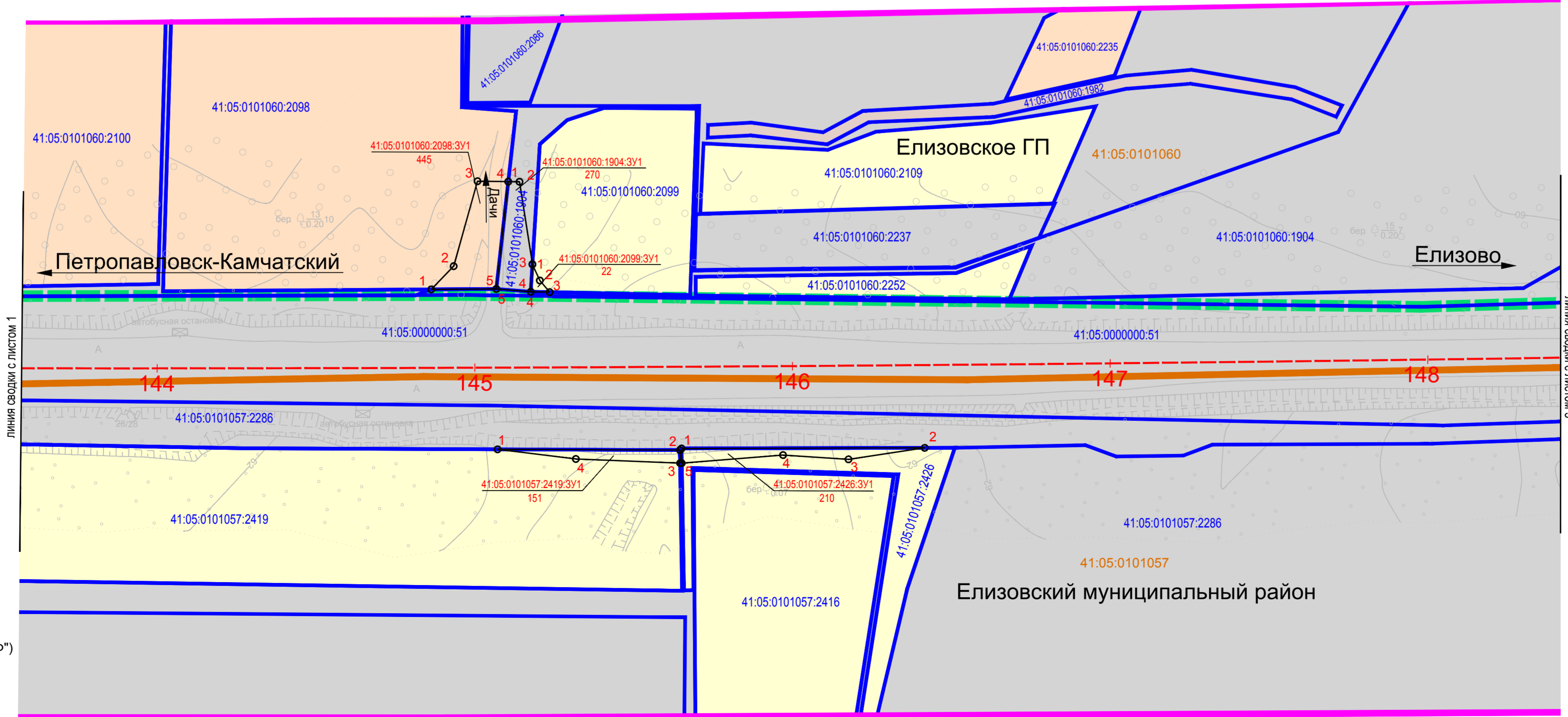
41:05:0101057:2419:3У1 площадью 151 кв. м.			
№ точки	X	Y	
1	576813,32	1401283,86	
2	576865,87	1401260,74	
3	576867,59	1401264,46	
4	576837,07	1401276,61	

41:05:0101060:1904:3У1 площадью 270 кв. м.			
№ точки	X	Y	
1	576782,13	1401205,50	
2	576785,39	1401204,11	
3	576799,66	1401226,19	
4	576802,68	1401234,28	
5	576792,44	1401237,89	

41:05:0101057:2426:3У1 площадью 210 кв. м.			
№ точки	X	Y	
1	576813,32	1401283,86	
2	576865,87	1401260,74	
3	576867,59	1401264,46	
4	576837,07	1401276,61	

41:05:0101060:2099:3У1 площадью 22 кв. м.			
№ точки	X	Y	
1	576799,66	1401226,19	
2	576803,87	1401229,89	
3	576808,17	1401231,97	
4	576802,68	1401234,28	

- Категории земель:**
- земли населенных пунктов (в соответствии со ст. 83 "Земельного кодекса РФ")
 - категория земель не установлена
 - земли сельскохозяйственного назначения
 - земли промышленности, энергетики, транспорта, связи, радиовещания, телевидения, информатики, земли для обеспечения космической деятельности, земли обороны, безопасности и земли иного специального назначения



- УСЛОВНЫЕ ОБОЗНАЧЕНИЯ:**
- граница проектируемой территории
 - ось трассы проектируемого участка
 - граница муниципального образования
 - граница населенного пункта
 - граница кадастрового квартала по сведениям из ЕГРН
 - 41:01.0010101 - номер кадастрового квартала
 - граница земельного участка по сведениям из ЕГРН
 - 41:01.0010101.6 - кадастровый номер земельного участка
 - граница образуемых земельных участков, планируемых для строительства объекта
 - o 45 - характерная точка границы земельного участка и ее номер
 - 41:01.0010101.3У1 - условный номер образуемого земельного участка
 - 510 - площадь образуемого земельного участка в кв.м

ДОКУМЕНТАЦИЯ ПО ПЛАНИРОВКЕ ТЕРРИТОРИИ									
Изм.	Коп.	Лист	№ док.	Подпись	Дата	Устройство стационарного электрического освещения, тротуаров и автобусных остановок на автомобильной дороге А-401 подъездная дорога от морского порта Петропавловск-Камчатский к аэропорту Петропавловск-Камчатский (Елизово) на участках км 13+800 - км 16+400 г. Петропавловск-Камчатский, км 18+400 - км 19+800, км 20+400 - км 21+300, км 21+800 - км 22+200, км 22+600 - км 23+000, км 23+600 - км 24+000, км 26+600 - км 27+000, км 27+800 - км 28+200, км 28+700 - км 29+100, км 29+800 - км 30+200, км 30+800 - км 31+200, км 35+040 - км 37+120 г. Елизово, Камчатский край			
Разраб.		Батыргарева			07.19	ПРОЕКТ МЕЖЕВАНИЯ ТЕРРИТОРИИ км 27+800 - км 28+200; км 28+700 - км 29+100	Стадия	Лист	Листов
ГИП		Анисимова			07.19		П	2	
Схема резервирования земель М 1:1000							ООО "ДальгеоПрект" г. Хабаровск		

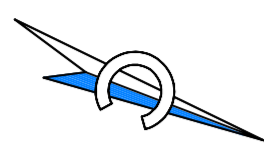
Документация по планировке территории объекта федерального значения

Расходы на мероприятия по повышению уровня обустройства автомобильных дорог федерального значения. Устройство стационарного электрического освещения, тротуаров и автобусных остановок на автомобильной дороге А-401 подъездная дорога от морского порта Петропавловск-Камчатский к аэропорту Петропавловск-Камчатский (Елизово) на участках км 13+800 - км 16+400 г. Петропавловск-Камчатский, км 18+400 - км 19+800, км 20+400 - км 21+300, км 21+800 - км 22+200, км 22+600 - км 23+000, км 23+600 - км 24+000, км 26+600 - км 27+000, км 27+800 - км 29+200, км 29+700 - км 29+100, км 29+800 - км 30+200, км 30+800 - км 31+200, км 35+040 - км 37+120 г. Елизово, Камчатский край.

ПРОЕКТ МЕЖЕВАНИЯ ТЕРРИТОРИИ

Схема резервирования земель М 1:1000

ЕЛИЗОВСКИЙ
МУНИЦИПАЛЬНЫЙ
РАЙОН
(Елизовское
городское поселение)



41:05:0101060:2257:3У1 площадью 94 кв.м.

№ точки	X	Y
1	577373,23	1400969,20
2	577377,75	1400962,72
3	577395,20	1400955,95
4	577399,88	1400957,95

41:05:0101060:2257:3У2 площадью 98 кв.м.

№ точки	X	Y
1	577447,00	1400938,14
2	577449,20	1400931,02
3	577462,05	1400925,51
4	577464,92	1400930,89

41:05:0101060:2101:3У1 площадью 27 кв.м.

№ точки	X	Y
1	577475,26	1400919,19
2	577485,93	1400921,08
3	577478,13	1400924,76

41:05:0101060:2208:3У1 площадью 53 кв.м.

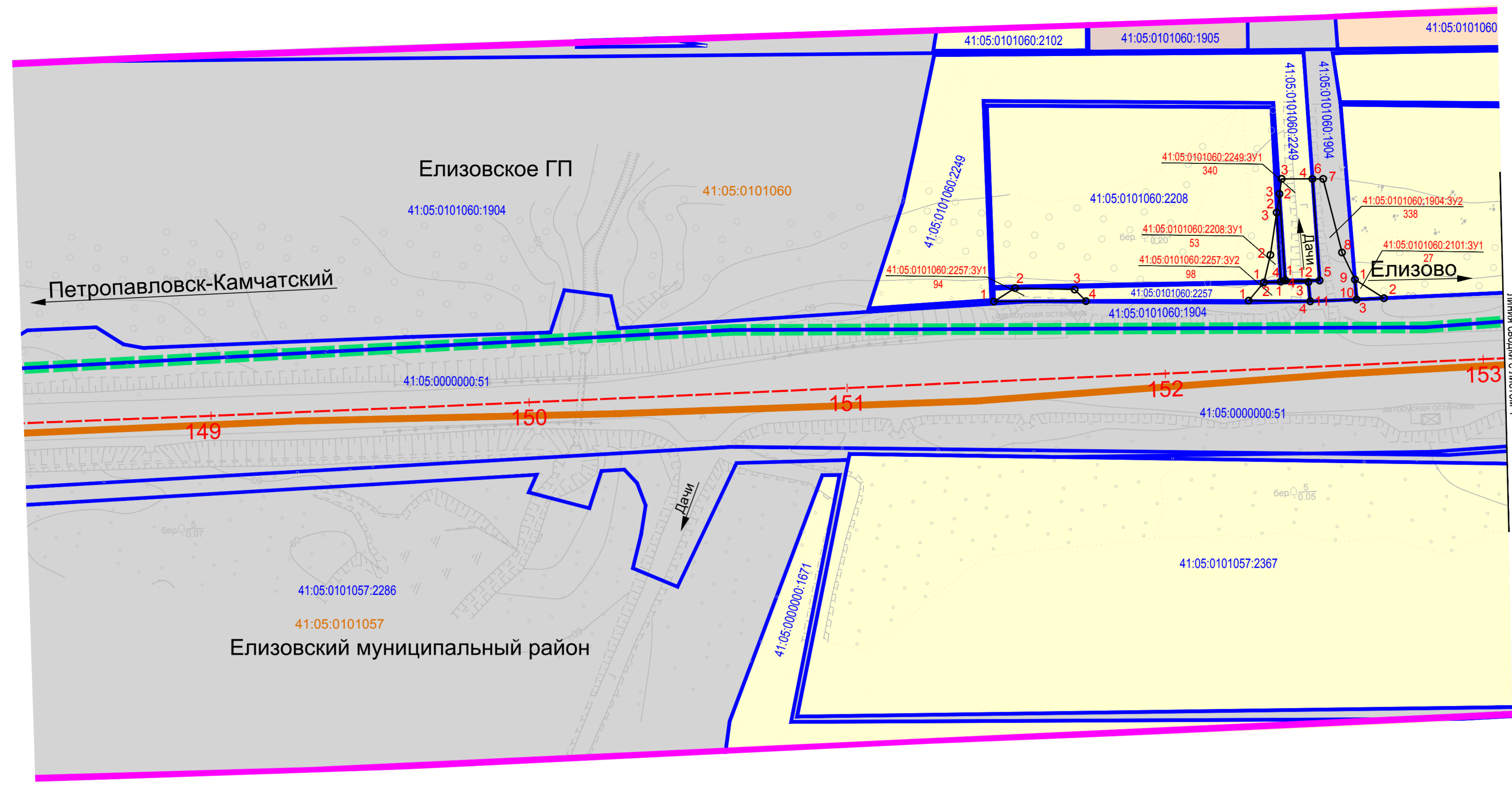
№ точки	X	Y
1	577449,20	1400931,02
2	577447,77	1400922,25
3	577444,45	1400909,20
4	577453,99	1400928,73

41:05:0101060:1904:3У2 площадью 338 кв.м.

№ точки	X	Y
1	577453,99	1400928,73
2	577444,45	1400909,20
3	577443,02	1400903,45
4	577455,13	1400927,84
5	577465,14	1400923,72
6	577450,77	1400895,13
7	577453,88	1400893,83
8	577468,23	1400912,89
9	577475,26	1400919,19
10	577478,13	1400924,76
11	577464,92	1400930,89
12	577462,05	1400925,51

41:05:0101060:2249:3У1 площадью 340 кв.м.

№ точки	X	Y
1	577455,13	1400927,84
2	577443,02	1400903,45
3	577441,84	1400898,83
4	577450,77	1400895,13
5	577465,14	1400923,72



УСЛОВНЫЕ ОБОЗНАЧЕНИЯ:

- граница проектируемой территории
- ось трассы проектируемого участка
- граница муниципального образования
- граница кадастрового квартала по сведениям из ЕГРН
- 41:01.0010101 - номер кадастрового квартала
- граница земельного участка по сведениям из ЕГРН
- 41:01.0010101:6 - кадастровый номер земельного участка
- граница образуемых земельных участков, планируемых для строительства объекта
- o 45 - характерная точка границы земельного участка и ее номер
- 41:01.0010101:3У1 - условный номер образуемого земельного участка
- 510 - площадь образуемого земельного участка в кв.м

Категории земель:

- земли населенных пунктов (в соответствии со ст. 83 "Земельного кодекса РФ")
- категория земель не установлена
- земли сельскохозяйственного назначения
- земли промышленности, энергетики, транспорта, связи, радиовещания, телевидения, информатики, земли для обеспечения космической деятельности, земли обороны, безопасности и земли иного специального назначения

ДОКУМЕНТАЦИЯ ПО ПЛАНИРОВКЕ ТЕРРИТОРИИ					
Изм.	Коп.	Лист	№ док.	Подпись	Дата
Разраб.	Батыргарева	07.19			07.19
ГИП	Анисимова	07.19			07.19
ПРОЕКТ МЕЖЕВАНИЯ ТЕРРИТОРИИ км 27+800 - км 28+200; км 28+700 - км 29+100					
Схема резервирования земель М 1:1000					
					000 "ДальгеоПрект" г. Хабаровск

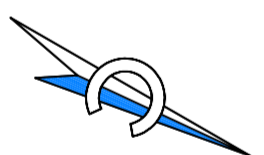
Документация по планировке территории объекта федерального значения

Расходы на мероприятия по повышению уровня обустройства автомобильных дорог федерального значения. Устройство стационарного электрического освещения, тротуаров и автобусных остановок на автомобильной дороге А-401 подъездная дорога от морского порта Петропавловск-Камчатский к аэропорту Петропавловск-Камчатский (Елизово) на участках км 13+800 - км 16+400 г. Петропавловск-Камчатский, км 18+400 - км 19+800, км 20+400 - км 21+300, км 21+800 - км 22+200, км 22+600 - км 23+000, км 23+600 - км 24+000, км 26+600 - км 27+000, км 27+800 - км 29+200, км 29+700 - км 29+100, км 29+800 - км 30+200, км 30+800 - км 31+200, км 35+040 - км 37+120 г. Елизово, Камчатский край.

ПРОЕКТ МЕЖЕВАНИЯ ТЕРРИТОРИИ

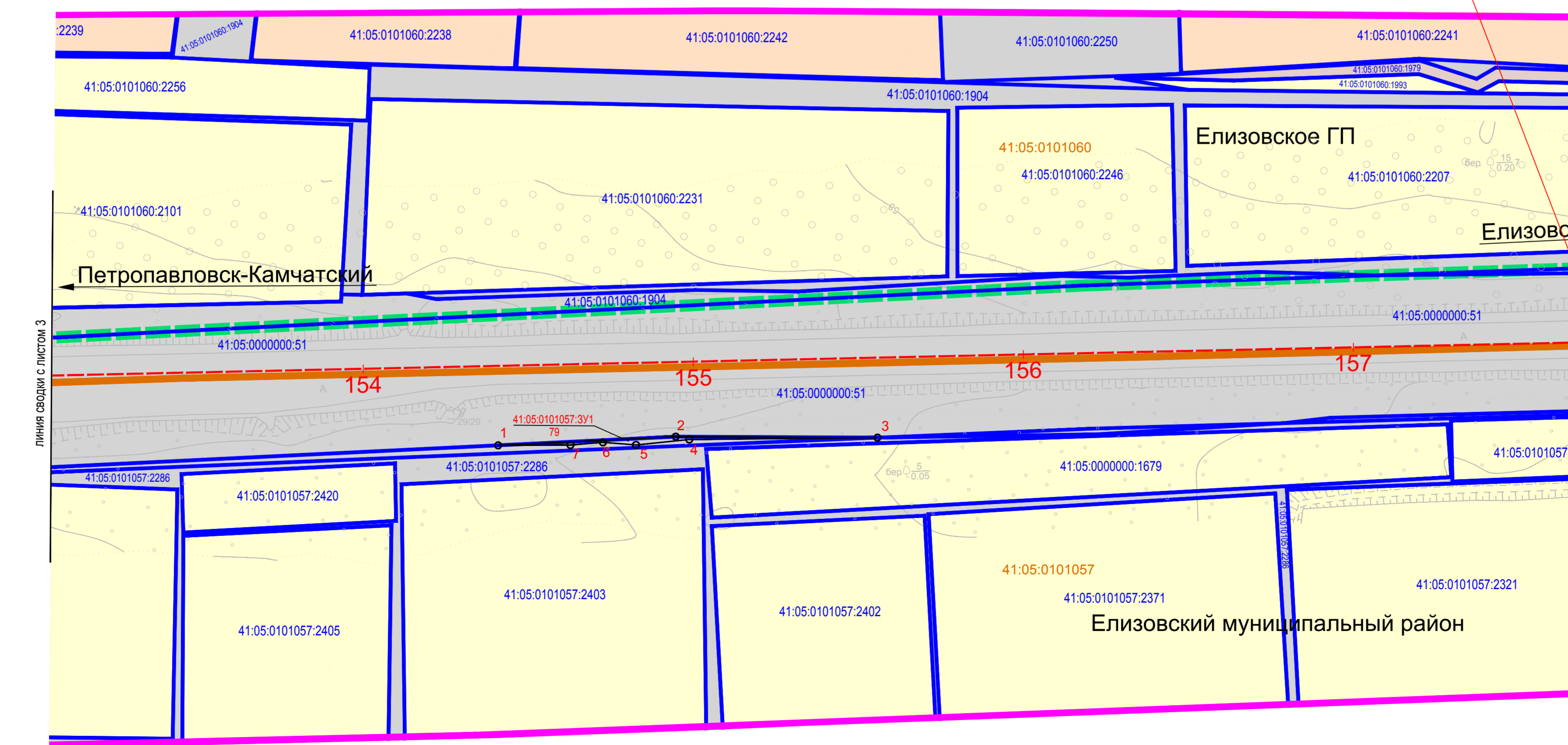
Схема резервирования земель М 1:1000

ЕЛИЗОВСКИЙ
МУНИЦИПАЛЬНЫЙ
РАЙОН
(Елизовское
городское поселение)



41:05:0101057:3У1 площадью 79 кв.м.

№ точки	X	Y
1	577659,29	1400888,70
2	577707,37	1400864,43
3	577763,31	1400839,86
4	577711,46	1400863,54
5	577697,40	1400871,60
6	577687,91	1400874,96
7	577679,26	1400879,71



УСЛОВНЫЕ ОБОЗНАЧЕНИЯ:

- граница проектируемой территории
- ось трассы проектируемого участка
- граница муниципального образования
- граница кадастрового квартала по сведениям из ЕГРН
- 41:01.0010101 - номер кадастрового квартала
- граница земельного участка по сведениям из ЕГРН
- 41:01.0010101:6 - кадастровый номер земельного участка
- граница образуемых земельных участков, планируемых для строительства объекта
- o 45 - характерная точка границы земельного участка и ее номер
- 41:01.0010101:3У1 - условный номер образуемого земельного участка
- 510 - площадь образуемого земельного участка в кв.м

Категории земель:

- земли населенных пунктов (в соответствии со ст. 83 "Земельного кодекса РФ")
- категория земель не установлена
- земли сельскохозяйственного назначения
- земли промышленности, энергетики, транспорта, связи, радиовещания, телевидения, информатики, земли для обеспечения космической деятельности, земли обороны, безопасности и земли иного специального назначения

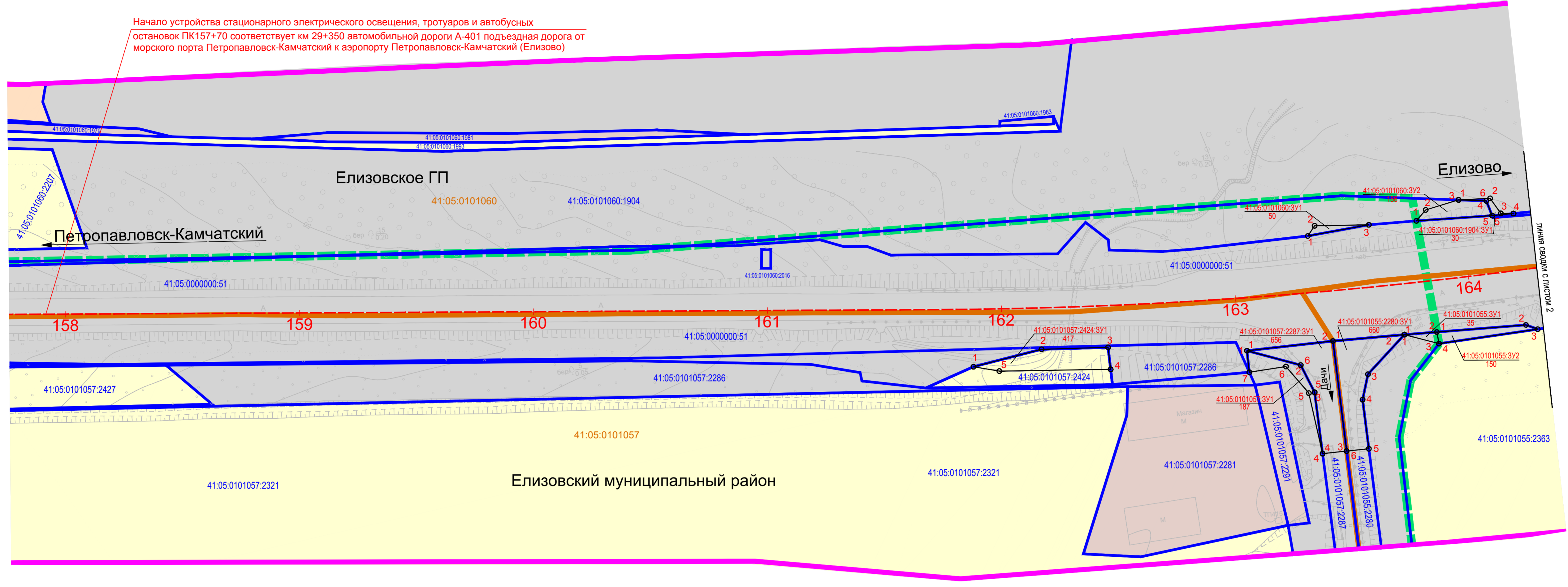
ДОКУМЕНТАЦИЯ ПО ПЛАНИРОВКЕ ТЕРРИТОРИИ					
Изм.	Коп.	Лист	№ док.	Подпись	Дата
Разраб.	Батыргарева	07.19			07.19
ГИП	Анисимова	07.19			07.19
ПРОЕКТ МЕЖЕВАНИЯ ТЕРРИТОРИИ км 27+800 - км 28+200; км 28+700 - км 29+100					
Схема резервирования земель М 1:1000					
					000 "ДальгеоПрект" г. Хабаровск

Документация по планировке территории объекта федерального значения
 Расходы на мероприятия по повышению уровня обустройства автомобильных дорог федерального значения.
 Устройство стационарного электрического освещения, тротуаров и автобусных остановок на автомобильной дороге А-401
 подъездная дорога от морского порта Петропавловск-Камчатский к аэропорту Петропавловск-Камчатский (Елизово) на участках
 км 13+800 - км 16+400 г. Петропавловск-Камчатский, км 18+400 - км 18+800, км 20+400 - км 21+300, км 21+800 - км 22+200,
 км 22+800 - км 23+000, км 23+600 - км 24+000, км 26+600 - км 27+000, км 27+800 - км 28+200, км 28+700 - км 29+100,
 км 29+800 - км 30+200, км 30+800 - км 31+200, км 35+040 - км 37+120 г. Елизово, Камчатский край.

ПРОЕКТ МЕЖЕВАНИЯ ТЕРРИТОРИИ
 Схема резервирования земель М 1:1000

ЕЛИЗОВСКИЙ МУНИЦИПАЛЬНЫЙ РАЙОН
 (Елизовское городское поселение)

41:05:0101060:3У1 площадью 50 кв. м.			41:05:0101057:2287:3У1 площадью 656 кв. м.		
№ точки	X	Y	№ точки	X	Y
1	578441,70	1400459,49	1	578438,78	1400514,93
2	578442,50	1400454,31	2	578470,37	1400495,67
3	578463,34	1400444,17	3	578495,49	1400535,84
41:05:0101060:3У2 площадью 186 кв. м.			41:05:0101055:2280:3У1 площадью 660 кв. м.		
№ точки	X	Y	№ точки	X	Y
1	578481,02	1400434,08	1	578470,37	1400495,67
2	578482,70	1400428,15	2	578496,90	1400480,32
3	578493,61	1400418,32	3	578489,91	1400502,22
4	578504,57	1400413,74	4	578492,42	1400513,04
5	578509,48	1400418,39	5	578502,69	1400530,96
6	578504,57	1400413,74	6	578495,49	1400535,84
41:05:0101060:1904:3У1 площадью 30 кв. м.			41:05:0101055:3У1 площадью 35 кв. м.		
№ точки	X	Y	№ точки	X	Y
1	578493,61	1400418,32	1	578496,90	1400480,32
2	578505,56	1400412,07	2	578509,01	1400473,47
3	578512,40	1400415,96	3	578511,93	1400477,57
4	578517,37	1400413,72			
5	578509,48	1400418,39			
6	578504,57	1400413,74			
41:05:0101057:2424:3У1 площадью 417 кв. м.			41:05:0101057:3У1 площадью 187 кв. м.		
№ точки	X	Y	№ точки	X	Y
1	578335,68	1400570,40	1	578438,78	1400514,93
2	578358,93	1400551,38	2	578462,22	1400510,81
3	578384,33	1400538,65	3	578472,49	1400518,85
4	578389,30	1400546,71	4	578486,64	1400541,17
5	578346,47	1400567,45	5	578470,40	1400520,19
6	578509,01	1400473,47	6	578456,74	1400514,04
7	578547,60	1400454,19	7	578443,57	1400522,84
8	578511,93	1400477,57			



УСЛОВНЫЕ ОБОЗНАЧЕНИЯ:

- граница проектируемой территории
- ось трассы проектируемого участка
- граница муниципального образования
- граница кадастрового квартала по сведениям из ЕГРН
- 41:01:0010101 — номер кадастрового квартала
- граница земельного участка по сведениям из ЕГРН
- 41:01:0010101:6 — кадастровый номер земельного участка
- граница образуемых земельных участков, планируемых для строительства объекта
- o 45 — характерная точка границы земельного участка и ее номер
- 41:01:0010101:3У1 510 — условный номер образуемого земельного участка
- площадь образуемого земельного участка в кв. м

Категории земель:

- категория земель не установлена
- земли сельскохозяйственного назначения
- земли населенных пунктов (в соответствии со ст. 83 "Земельного кодекса РФ")
- земли промышленности, энергетики, транспорта, связи, радиовещания, телевидения, информатики, земли для обеспечения космической деятельности, земли обороны, безопасности и земли иного специального назначения

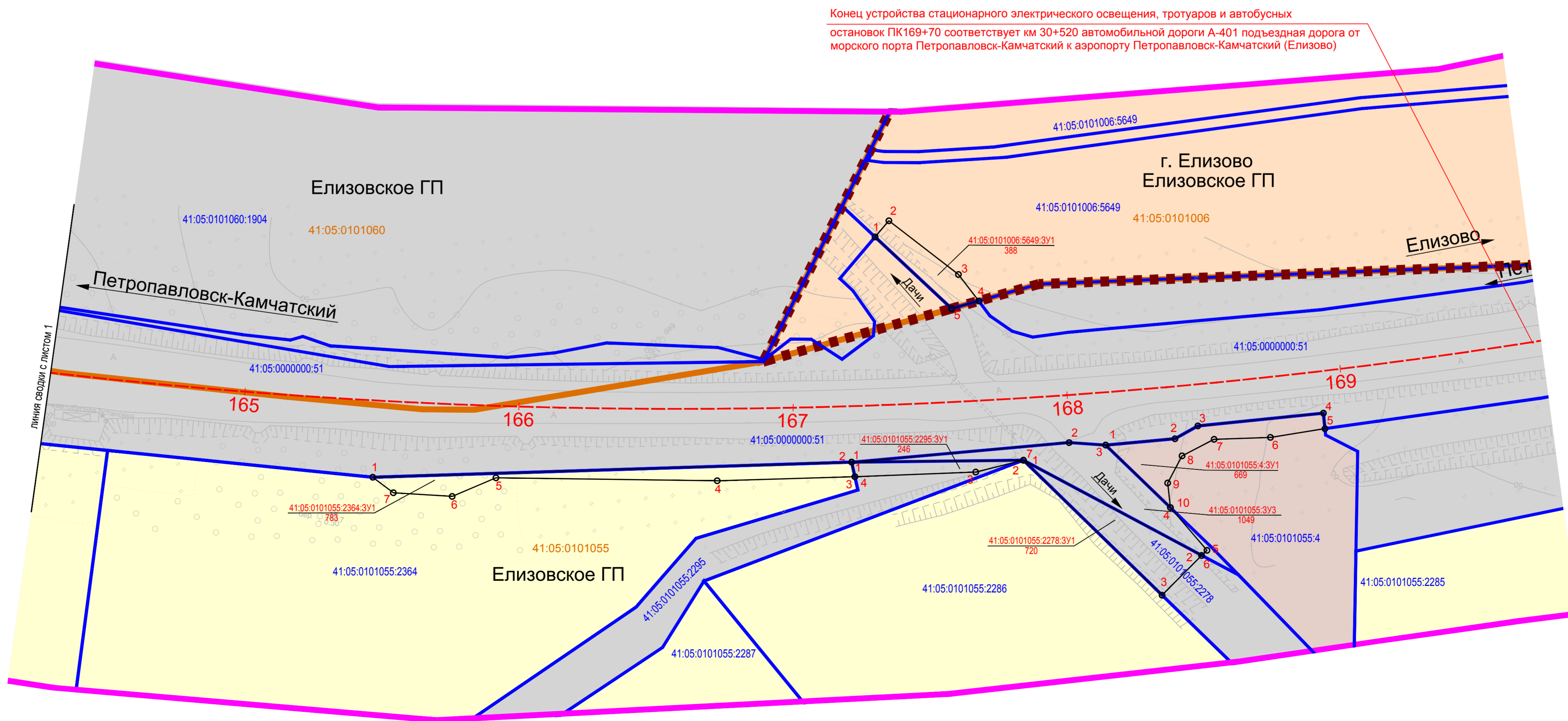
ДОКУМЕНТАЦИЯ ПО ПЛАНИРОВКЕ ТЕРРИТОРИИ									
Устройство стационарного электрического освещения, тротуаров и автобусных остановок на автомобильной дороге А-401 подъездная дорога от морского порта Петропавловск-Камчатский к аэропорту Петропавловск-Камчатский (Елизово) на участках км 13+800 - км 16+400 г. Петропавловск-Камчатский, км 18+400 - км 18+800, км 20+400 - км 21+300, км 21+800 - км 22+200, км 22+800 - км 23+000, км 23+600 - км 24+000, км 26+600 - км 27+000, км 27+800 - км 28+200, км 28+700 - км 29+100, км 29+800 - км 30+200, км 30+800 - км 31+200, км 35+040 - км 37+120 г. Елизово, Камчатский край									
Им.	Коп.	Лист	№ док.	Подпись	Дата	ПРОЕКТ МЕЖЕВАНИЯ ТЕРРИТОРИИ км 29+800 - км 30+200	Стадия	Лист	
Разраб.		Батыргарева			07.19		п	1	
ГИП		Анисимова			07.19			2	
Схема резервирования земель М 1:1000								ООО "ДальГеоПроект" г. Хабаровск	

Документация по планировке территории объекта федерального значения
 Расходы на мероприятия по повышению уровня обустройства автомобильных дорог федерального значения.
 Устройство стационарного электрического освещения, тротуаров и автобусных остановок на автомобильной дороге А-401
 подъездная дорога от морского порта Петропавловск-Камчатский к аэропорту Петропавловск-Камчатский (Елизово) на участках
 км 13+800 - км 16+400 г. Петропавловск-Камчатский, км 18+400 - км 18+800, км 20+400 - км 21+300, км 21+800 - км 22+200,
 км 22+800 - км 23+000, км 23+600 - км 24+000, км 26+600 - км 27+000, км 27+800 - км 28+200, км 28+700 - км 29+100,
 км 29+800 - км 30+200, км 30+800 - км 31+200, км 35+040 - км 37+120 г. Елизово, Камчатский край.

ПРОЕКТ МЕЖЕВАНИЯ ТЕРРИТОРИИ
 Схема резервирования земель М 1:1000

ЕЛИЗОВСКИЙ МУНИЦИПАЛЬНЫЙ РАЙОН
 (Елизовское городское поселение)

41:05:0101055:2295:3У1 площадью 246 кв. м.			41:05:0101006:5649:3У1 площадью 388 кв. м.		
№ точки	X	Y	№ точки	X	Y
1	578782,51	1400271,81	1	578737,35	1400202,80
2	578830,63	1400231,70	2	578737,52	1400195,04
3	578819,86	1400246,03	3	578769,52	1400194,20
4	578786,77	1400275,15	4	578781,37	1400197,00
5	578775,45	1400205,41	5	578775,45	1400205,41
41:05:0101055:2364:3У1 площадью 783 кв. м.			41:05:0101055:2278:3У1 площадью 720 кв. м.		
№ точки	X	Y	№ точки	X	Y
1	578650,61	1400386,31	1	578830,63	1400231,70
2	578782,51	1400271,81	2	578902,92	1400217,58
3	578786,77	1400275,15	3	578900,86	1400237,90
4	578748,79	1400307,99			
5	578685,57	1400358,10			
6	578677,47	1400373,44			
7	578660,01	1400385,94			
41:05:0101055:3У3 площадью 1049 кв. м.			41:05:0101055:4:3У1 площадью 669 кв. м.		
№ точки	X	Y	№ точки	X	Y
1	578782,51	1400271,81	1	578850,41	1400208,49
2	578839,47	1400216,20	2	578868,53	1400190,75
3	578850,41	1400208,49	3	578872,05	1400181,85
4	578883,08	1400211,23	4	578904,60	1400149,35
5	578903,25	1400214,89	5	578906,61	1400153,36
6	578902,92	1400217,58	6	578895,20	1400168,39
7	578830,64	1400231,69	7	578879,71	1400181,90
			8	578874,48	1400193,93
			9	578876,65	1400204,92
			10	578883,08	1400211,23



УСЛОВНЫЕ ОБОЗНАЧЕНИЯ:

- граница проектируемой территории
- ось трассы проектируемого участка
- граница населенного пункта
- граница кадастрового квартала по сведениям из ЕГРН
- 41:01:0010101 — номер кадастрового квартала
- граница земельного участка по сведениям из ЕГРН
- 41:01:0010101:6 — кадастровый номер земельного участка
- граница образуемых земельных участков, планируемых для строительства объекта
- o 45 — характерная точка границы земельного участка и ее номер
- 41:01:0010101:3У1 510 — условный номер образуемого земельного участка
- площадь образуемого земельного участка в кв. м

Категории земель:


- категория земель не установлена
- земли сельскохозяйственного назначения
- земли населенных пунктов (в соответствии со ст. 83 "Земельного кодекса РФ")
- земли промышленности, энергетики, транспорта, связи, радиовещания, телевидения, информатики, земли для обеспечения космической деятельности, земли обороны, безопасности и земли иного специального назначения

ДОКУМЕНТАЦИЯ ПО ПЛАНИРОВКЕ ТЕРРИТОРИИ									
Устройство стационарного электрического освещения, тротуаров и автобусных остановок на автомобильной дороге А-401 подъездная дорога от морского порта Петропавловск-Камчатский к аэропорту Петропавловск-Камчатский (Елизово) на участках км 13+800 - км 16+400 г. Петропавловск-Камчатский, км 18+400 - км 18+800, км 20+400 - км 21+300, км 21+800 - км 22+200, км 22+800 - км 23+000, км 23+600 - км 24+000, км 26+600 - км 27+000, км 27+800 - км 28+200, км 28+700 - км 29+100, км 29+800 - км 30+200, км 30+800 - км 31+200, км 35+040 - км 37+120 г. Елизово, Камчатский край									
Им.	Коп.	Лист	№ док.	Подпись	Дата	ПРОЕКТ МЕЖЕВАНИЯ ТЕРРИТОРИИ км 29+800 - км 30+200	Стадия	Лист	
Разраб.		Батыргарева			07.19		п	2	
ГИП		Анисимова			07.19				
Схема резервирования земель М 1:1000								ООО "ДальГеоПроект" г. Хабаровск	

Документация по планировке территории объекта федерального значения
 Расходы на мероприятия по повышению уровня обустройства автомобильных дорог федерального значения.
 Устройство стационарного электрического освещения, тротуаров и автобусных остановок на автомобильной дороге А-401
 подъездная дорога от морского порта Петропавловск-Камчатский к аэропорту Петропавловск-Камчатский (Елизово) на участках
 км 13+800 - км 16+400 г. Петропавловск-Камчатский, км 18+800 - км 18+800, км 20+400 - км 21+300, км 21+800 - км 22+200,
 км 22+800 - км 23+000, км 23+600 - км 24+000, км 26+600 - км 27+000, км 27+800 - км 28+200, км 28+700 - км 29+100,
 км 29+800 - км 30+200, км 30+800 - км 31+200, км 35+040 - км 37+120 г. Елизово, Камчатский край.

ПРОЕКТ МЕЖЕВАНИЯ ТЕРРИТОРИИ
 Схема резервирования земель М 1:1000

ЕЛИЗОВСКИЙ
 МУНИЦИПАЛЬНЫЙ
 РАЙОН
 (Елизовское городское
 поселение)

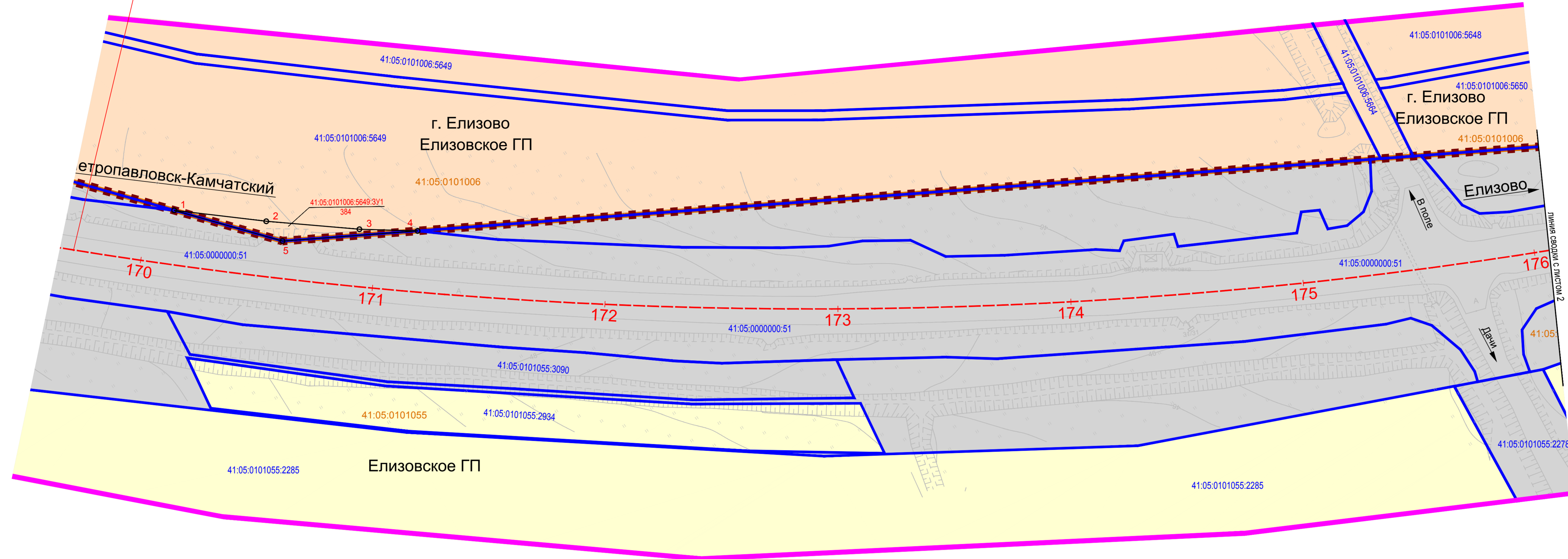


Категории земель:

- категория земель не установлена
- земли сельскохозяйственного назначения
- земли населенных пунктов

41:05:0101006:5649:ЗУ1 площадью 384 кв.м.		
№ точки	X	Y
1	578956,42	1400035,66
2	578981,74	1400005,00
3	579006,25	1399973,24
4	579030,38	1399952,64
5	578992,65	1400003,73

Начало устройства стационарного электрического освещения, тротуаров и автобусных остановок морского порта Петропавловск-Камчатский к аэропорту Петропавловск-Камчатский (Елизово)
 остановок ПК169+70 соответствует км 30+520 автомобильной дороги А-401 подъездная дорога от



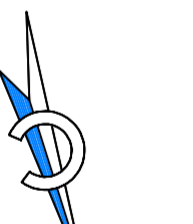
- УСЛОВНЫЕ ОБОЗНАЧЕНИЯ:
- граница проектируемой территории
 - ось трассы проектируемого участка
 - граница населенного пункта
 - граница кадастрового квартала по сведениям из ЕГРН
 - 41:01.0010101 - номер кадастрового квартала
 - граница земельного участка по сведениям из ЕГРН
 - 41:01.0010101:6 - кадастровый номер земельного участка
 - граница образуемых земельных участков, планируемых для строительства объекта
 - o 45 - характерная точка границы земельного участка и ее номер
 - 41:01.0010101:3/1 - условный номер образуемого земельного участка
 - 510 - площадь образуемого земельного участка в кв.м

ДОКУМЕНТАЦИЯ ПО ПЛАНИРОВКЕ ТЕРРИТОРИИ					
Им.	Коп.	Лист	№ док.	Подпись	Дата
Разраб.	Батыргарева	07.19			
ГИП	Анисимова	07.19			
ПРОЕКТ МЕЖЕВАНИЯ ТЕРРИТОРИИ км 30+800 - км 31+200					
Схема резервирования земель М 1:1000					
				Стадия	Лист
				п	1 2
				ООО "ДальгеоПроект" г. Хабаровск	

Документация по планировке территории объекта федерального значения
 Расходы на мероприятия по повышению уровня обустройства автомобильных дорог федерального значения.
 Устройство стационарного электрического освещения, тротуаров и автобусных остановок на автомобильной дороге А-401
 подъездная дорога от морского порта Петропавловск-Камчатский к аэропорту Петропавловск-Камчатский (Елизово) на участках
 км 13+800 - км 16+400 г. Петропавловск-Камчатский, км 18+800 - км 18+800, км 20+400 - км 21+300, км 21+800 - км 22+200,
 км 22+800 - км 23+000, км 23+600 - км 24+000, км 26+600 - км 27+000, км 27+800 - км 28+200, км 28+700 - км 29+100,
 км 29+800 - км 30+200, км 30+800 - км 31+200, км 35+040 - км 37+120 г. Елизово, Камчатский край.

ПРОЕКТ МЕЖЕВАНИЯ ТЕРРИТОРИИ
 Схема резервирования земель М 1:1000

ЕЛИЗОВСКИЙ
 МУНИЦИПАЛЬНЫЙ
 РАЙОН
 (Елизовское городское
 поселение)



41:05:0101055:3/1 площадью 226 кв.м.		
№ точки	X	Y
1	579305,89	1399456,62
2	579308,59	1399442,63
3	579315,95	1399424,64
4	579325,33	1399400,20
5	579332,32	1399377,77
6	579345,08	1399354,26

41:05:0101055:2937:ЗУ1 площадью 144 кв.м.		
№ точки	X	Y
1	579414,66	1399246,61
2	579422,00	1399219,27
3	579424,86	1399217,03
4	579426,65	1399213,98
5	579420,49	1399247,75

41:05:0101006:5650:ЗУ1 площадью 201 кв.м.		
№ точки	X	Y
1	579332,32	1399377,77
2	579355,57	1399303,39
3	579345,08	1399354,26

41:05:0101055:3125:ЗУ1 площадью 468 кв.м.		
№ точки	X	Y
1	579394,20	1399323,10
2	579413,61	1399246,64
3	579420,43	1399248,13
4	579408,93	1399286,50
5	579399,22	1399327,00

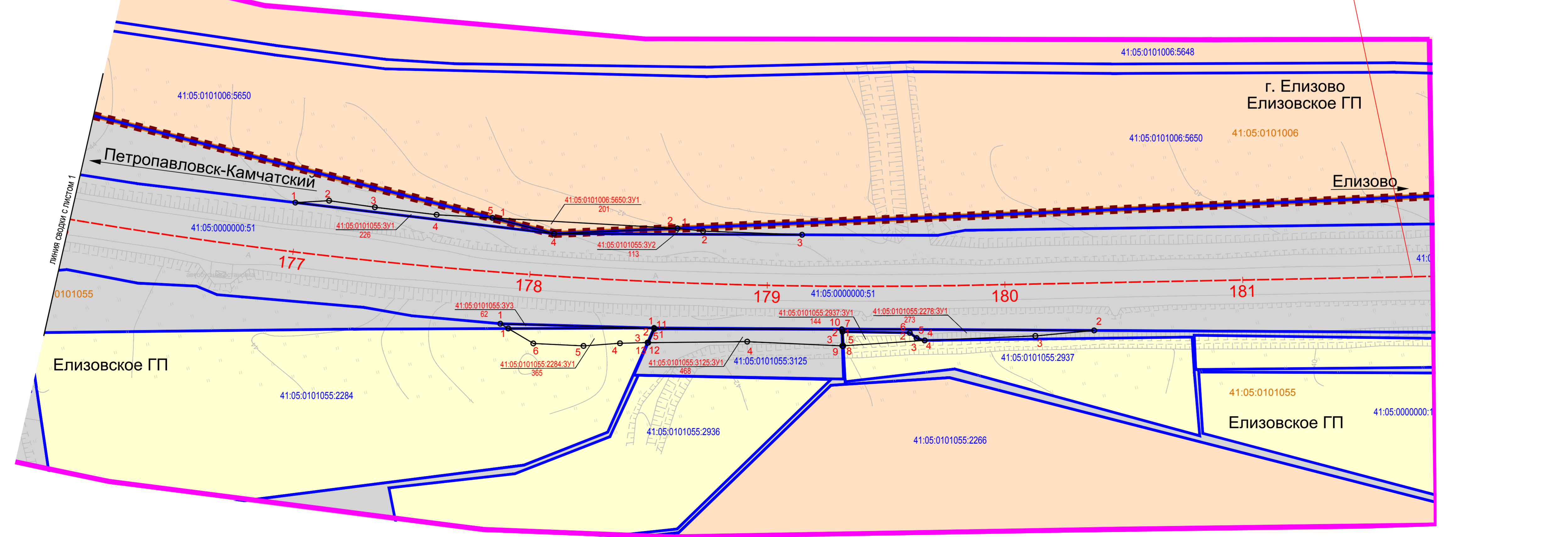
41:05:0101055:3/2 площадью 113 кв.м.		
№ точки	X	Y
1	579355,57	1399303,39
2	579359,31	1399293,19
3	579370,96	1399253,17
4	579345,08	1399354,26

41:05:0101055:2278:ЗУ1 площадью 273 кв.м.		
№ точки	X	Y
1	579393,85	1399323,09
2	579439,93	1399143,83
3	579436,15	1399168,35
4	579426,65	1399213,98
5	579424,86	1399217,03
6	579422,00	1399219,27
7	579414,66	1399246,61
8	579420,49	1399247,75
9	579420,43	1399248,13
10	579413,61	1399246,64
11	579394,20	1399323,10
12	579399,22	1399327,00
13	579399,13	1399327,23

41:05:0101055:2284:ЗУ1 площадью 365 кв.м.		
№ точки	X	Y
1	579379,08	1399382,65
2	579393,85	1399323,09
3	579399,13	1399327,23
4	579396,56	1399338,59
5	579393,91	1399353,73
6	579387,75	1399373,96

41:05:0101055:3/3 площадью 62 кв.м.		
№ точки	X	Y
1	579376,33	1399385,41
2	579393,85	1399323,09
3	579379,08	1399382,65

Конец устройства стационарного электрического освещения, тротуаров и автобусных остановок ПК181+70 соответствует км 31+780 автомобильной дороги А-401 подъездная дорога от морского порта Петропавловск-Камчатский к аэропорту Петропавловск-Камчатский (Елизово)



- УСЛОВНЫЕ ОБОЗНАЧЕНИЯ:
- граница проектируемой территории
 - ось трассы проектируемого участка
 - граница населенного пункта
 - граница кадастрового квартала по сведениям из ЕГРН
 - 41:01.0010101 - номер кадастрового квартала
 - граница земельного участка по сведениям из ЕГРН
 - 41:01.0010101:6 - кадастровый номер земельного участка
 - граница образуемых земельных участков, планируемых для строительства объекта
 - o 45 - характерная точка границы земельного участка и ее номер
 - 41:01.0010101:3/1 - условный номер образуемого земельного участка
 - 510 - площадь образуемого земельного участка в кв.м

- Категории земель:
- категория земель не установлена
 - земли сельскохозяйственного назначения
 - земли населенных пунктов

ДОКУМЕНТАЦИЯ ПО ПЛАНИРОВКЕ ТЕРРИТОРИИ					
Им.	Коп.	Лист	№ док.	Подпись	Дата
Разраб.	Батыргарева	07.19			
ГИП	Анисимова	07.19			
ПРОЕКТ МЕЖЕВАНИЯ ТЕРРИТОРИИ км 30+800 - км 31+200					
Схема резервирования земель М 1:1000					
				Стадия	Лист
				п	2
				ООО "ДальгеоПроект" г. Хабаровск	

Документация по планировке территории объекта федерального значения

Расходы на мероприятия по повышению уровня обустройства автомобильных дорог федерального значения. Устройство стационарного электрического освещения, тротуаров и автобусных остановок на автомобильной дороге А-401

ПРОЕКТ МЕЖЕВАНИЯ ТЕРРИТОРИИ

Схема резервирования земель М 1:1000

ЕЛИЗОВСКИЙ МУНИЦИПАЛЬНЫЙ РАЙОН (Елизовское городское поселение)

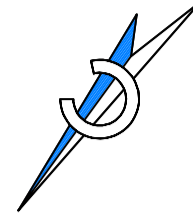


Table with 3 columns: No points, X, Y. Contains coordinates for points 1-18.

Table with 3 columns: No points, X, Y. Contains coordinates for points 1-26.

Table with 3 columns: No points, X, Y. Contains coordinates for points 1-6.

Table with 3 columns: No points, X, Y. Contains coordinates for points 1-26.

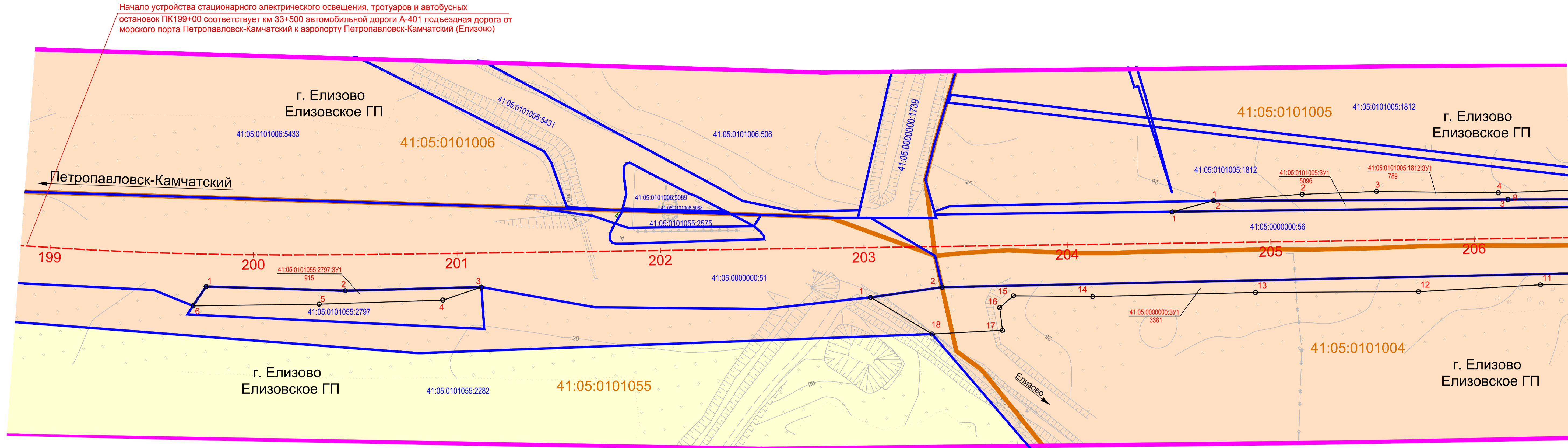


Table with 3 columns: No points, X, Y. Contains coordinates for points 1-8.

- УСЛОВНЫЕ ОБОЗНАЧЕНИЯ: - граница проектируемой территории, - ось трассы проектируемого участка, - граница кадастрового квартала по сведениям из ЕГРН, etc.

Table with columns: Имя, Кол., Лист, И. док., Подпись, Дата. Includes project details and a signature.

Документация по планировке территории объекта федерального значения

Расходы на мероприятия по повышению уровня обустройства автомобильных дорог федерального значения. Устройство стационарного электрического освещения, тротуаров и автобусных остановок на автомобильной дороге А-401

ПРОЕКТ МЕЖЕВАНИЯ ТЕРРИТОРИИ

Схема резервирования земель М 1:1000

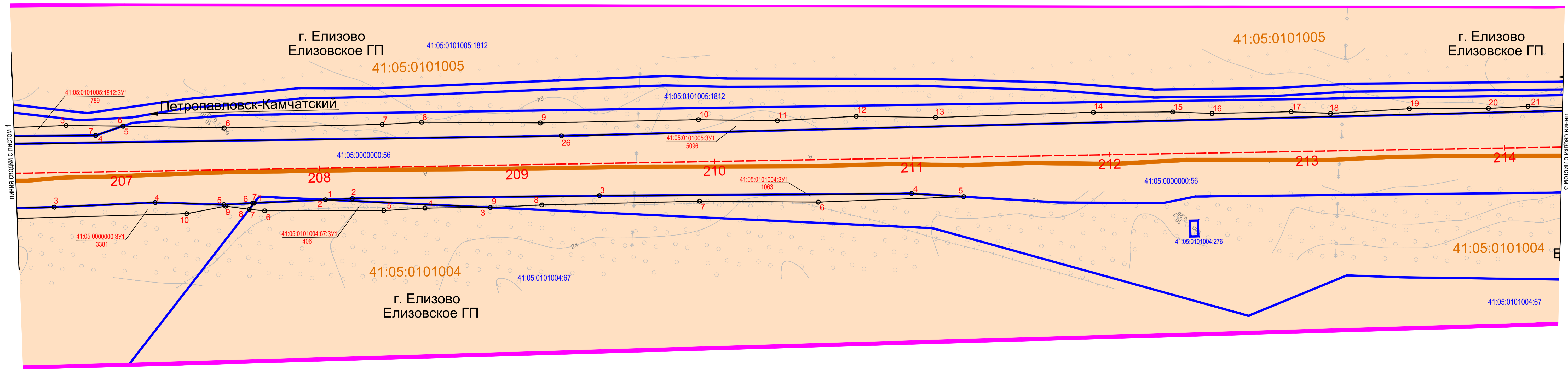
ЕЛИЗОВСКИЙ МУНИЦИПАЛЬНЫЙ РАЙОН (Елизовское городское поселение)



Table with 3 columns: No points, X, Y. Contains coordinates for points 1-6.

Table with 3 columns: No points, X, Y. Contains coordinates for points 1-26.

Table with 3 columns: No points, X, Y. Contains coordinates for points 1-9.



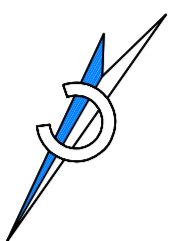
- УСЛОВНЫЕ ОБОЗНАЧЕНИЯ: - граница проектируемой территории, - ось трассы проектируемого участка, - граница кадастрового квартала по сведениям из ЕГРН, etc.

Table with columns: Имя, Кол., Лист, И. док., Подпись, Дата. Includes project details and a signature.

Документация по планировке территории объекта федерального значения
Расходы на мероприятия по повышению уровня обустройства автомобильных дорог федерального значения.
Устройство стационарного электрического освещения, тротуаров и автобусных остановок на автомобильной дороге А-401 подъездная дорога от морского порта Петропавловск-Камчатский к аэропорту Петропавловск-Камчатский (Елизово) на участках км 13+800 - км 16+400 г. Петропавловск-Камчатский, км 18+400 - км 21+300, км 21+800 - км 24+000, км 24+500 - км 27+000, км 27+800 - км 29+200, км 29+700 - км 31+200 г. Елизово, Камчатский край.

ПРОЕКТ МЕЖЕВАНИЯ ТЕРРИТОРИИ
Схема резервирования земель М 1:1000

ЕЛИЗОВСКИЙ
МУНИЦИПАЛЬНЫЙ
РАЙОН
(Елизовское городское поселение)



41:05:0101005:3У2 площадью 496 кв.м.

№ точки	X	Y
1	578261,51	1396077,37
2	578234,48	1396045,85
3	578225,99	1396040,66
4	578209,51	1396020,89
5	578205,84	1396010,58
6	578185,85	1395987,37
7	578144,90	1395928,92

41:05:0101005:3У3 площадью 83 кв.м.

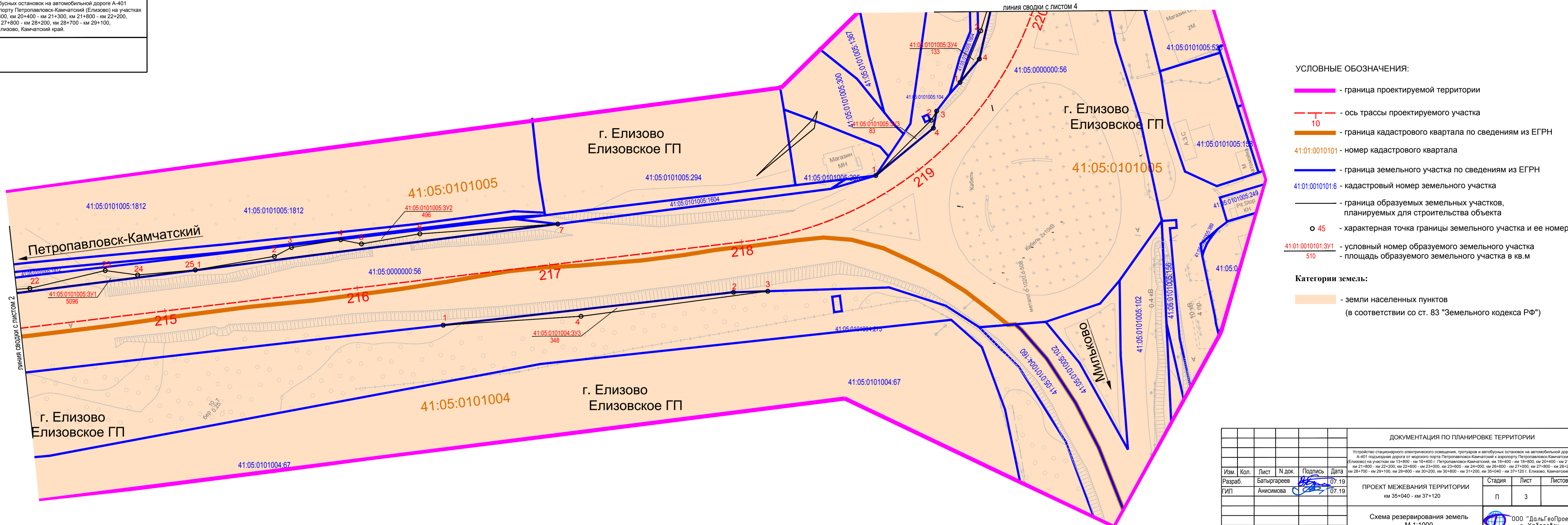
№ точки	X	Y
1	578039,06	1395800,87
2	577999,84	1395791,01
3	577994,31	1395791,01
4	578002,73	1395787,93

41:05:0101004:3У3 площадью 348 кв.м.

№ точки	X	Y
1	578220,14	1395952,78
2	578128,52	1395832,90
3	578118,97	1395818,01
4	578179,64	1395894,12

41:05:0101005:3У4 площадью 133 кв.м.

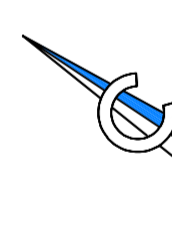
№ точки	X	Y
1	577975,42	1395788,30
2	577947,03	1395792,78
3	577912,46	1395801,20
4	577959,90	1395785,91



Документация по планировке территории объекта федерального значения
Расходы на мероприятия по повышению уровня обустройства автомобильных дорог федерального значения.
Устройство стационарного электрического освещения, тротуаров и автобусных остановок на автомобильной дороге А-401 подъездная дорога от морского порта Петропавловск-Камчатский к аэропорту Петропавловск-Камчатский (Елизово) на участках км 13+800 - км 16+400 г. Петропавловск-Камчатский, км 18+400 - км 21+300, км 21+800 - км 24+000, км 24+500 - км 27+000, км 27+800 - км 29+200, км 29+700 - км 31+200 г. Елизово, Камчатский край.

ПРОЕКТ МЕЖЕВАНИЯ ТЕРРИТОРИИ
Схема резервирования земель М 1:1000

ЕЛИЗОВСКИЙ
МУНИЦИПАЛЬНЫЙ
РАЙОН
(Елизовское городское поселение)



41:05:0101005:3У5 площадью 789 кв.м.

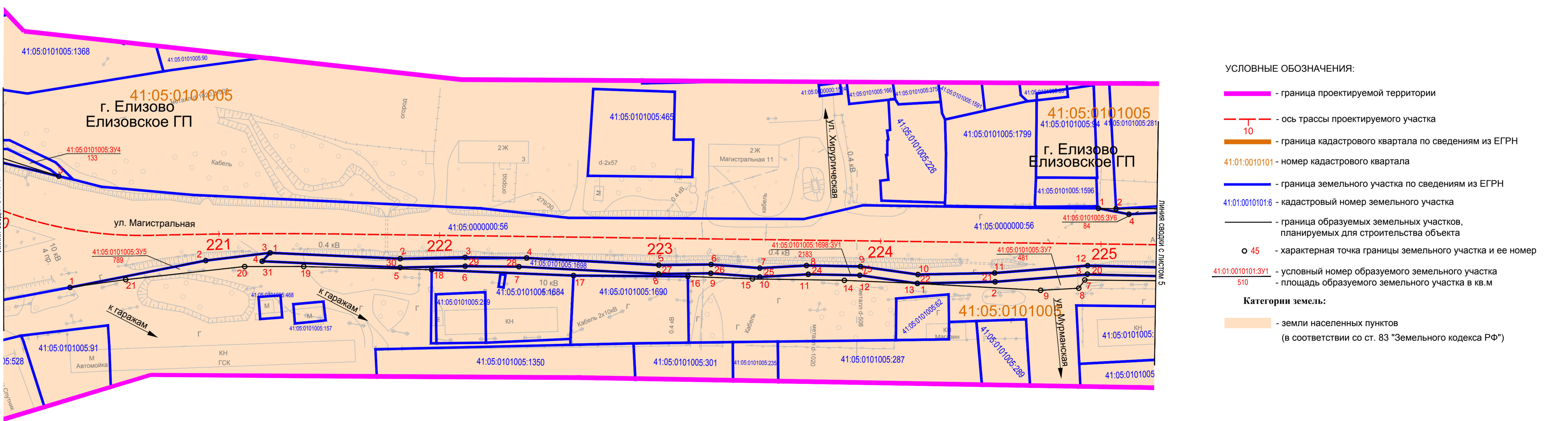
№ точки	X	Y
1	577881,93	1395760,86
2	577835,73	1395800,30
3	577812,62	1395821,52
4	577813,71	1395816,39
5	577758,86	1395846,56
6	577733,98	1395862,44
7	577713,07	1395874,94
8	577657,34	1395905,13
9	577637,27	1395917,72
10	577617,49	1395927,85
11	577599,33	1395940,35
12	577579,15	1395952,16
13	577554,95	1395962,62
14	577583,92	1395946,52
15	577619,83	1395925,39
16	577645,42	1395911,08
17	577689,86	1395884,41
18	577746,09	1395853,13
19	577796,39	1395824,18
20	577819,23	1395810,2
21	577862,19	1395777,03

41:05:0101005:1698:3У1 площадью 2183 кв.м.

№ точки	X	Y
1	577812,62	1395821,52
2	577760,92	1395849,99
3	577736,09	1395856,85
4	577712,18	1395880,13
5	577659,35	1395908,59
6	577639,25	1395921,20
7	577619,55	1395931,30
8	577602,10	1395943,31
9	577580,96	1395955,73
10	577556,83	1395966,17
11	577527,49	1395984,90
12	577493,25	1395990,71
13	577424,05	1396049,77
14	577368,70	1396082,07
15	577326,63	1396106,75
16	577338,26	1396096,64
17	577365,63	1396080,34
18	577375,72	1396073,22
19	577421,98	1396046,34
20	577491,37	1396006,34
21	577525,24	1395981,59
22	577554,95	1395962,62
23	577579,15	1395952,16
24	577599,33	1395940,35
25	577617,49	1395927,85
26	577637,27	1395917,72
27	577657,34	1395905,13
28	577713,07	1395874,94
29	577733,98	1395862,44
30	577758,86	1395846,56
31	577813,71	1395816,39

41:05:0101005:3У6 площадью 84 кв.м.

№ точки	X	Y
1	577502,63	1396034,38
2	577495,7	1396038,43
3	577445,48	1396069,17
4	577489,42	1396039,32



Перечень кадастровых номеров земельных участков, которые полностью или частично попадают в границы планируемого размещения объекта федерального значения для целей резервирования по объекту «Расходы на мероприятия по повышению уровня обустройства автомобильных дорог федерального значения. Устройство стационарного электрического освещения, тротуаров и автобусных остановок на автомобильной дороге А-401 подъездная дорога от морского порта Петропавловск-Камчатский к аэропорту Петропавловск-Камчатский (Елизово) на участках км 13+800 – км 16+400 г. Петропавловск-Камчатский, км 18+400 – км 18+800, км 20+400 – км 21+300, км 21+800 – км 22+200, км 22+600 – км 23+000, км 23+600 – км 24+000, км 26+600 – км 27+000, км 27+800 – км 28+200, км 28+700 – км 29+100, км 29+800 – км 30+200, км 30+800 – км 31+200, км 35+040 – км 37+120 г. Елизово, Камчатский край»

<i>№ п/п</i>	<i>Кадастровый номер земельного участка</i>	<i>Местоположение земельного участка</i>	<i>Категория земель</i>	<i>Площадь земельного участка, кв.м.</i>	<i>Правообладатель</i>	<i>Вид права</i>	<i>Изымаемая площадь, кв.м.</i>
<i>1</i>	<i>2</i>	<i>3</i>	<i>4</i>	<i>5</i>	<i>6</i>	<i>7</i>	<i>8</i>
1	41:01:0010113:239	Камчатский край, г. Петропавловск-Камчатский	земли населенных пунктов	24281	сведения отсутствуют	сведения отсутствуют	89
2	41:01:0010113:341	Камчатский край, г. Петропавловск-Камчатский	земли населенных пунктов	10026	сведения отсутствуют	сведения отсутствуют	192
3	41:01:0010115:31	Камчатский край, г. Петропавловск-Камчатский	земли населенных пунктов	1780	сведения отсутствуют	сведения отсутствуют	1781
4	41:01:0010113:3	Камчатский край, г. Петропавловск-Камчатский	земли населенных пунктов	12312	ОАО «КАМЧАТНЕФТЕ ПРОДУКТ»	собственность	1081
5	41:01:0010101:165	Камчатский край, г. Петропавловск-Камчатский	земли населенных пунктов	2999	ООО "Транзит-Инвест-Камчатка",	собственность	57
6	41:01:0010101:190	Камчатский край, г. Петропавловск-Камчатский	земли населенных пунктов	1564789	Камчатский край КГОУ дополнительного образования детей "Специализированная детско-юношеская спортивная школа олимпийского резерва по зимним видам спорта	собственность постоянное (бессрочное) пользование	679

1	2	3	4	5	6	7	8
7	41:00:0000000:53	Камчатский край, Елизовский район п. Крутобереговый	земли населенных пунктов	7224	сведения отсутствуют	сведения отсутствуют	157
8	41:05:0000000:1580	Камчатский край, Елизовский район	Земли промышленности, энергетики, транспорта, связи, радиовещания, телевидения, информатики, земли для обеспечения космической деятельности, земли обороны, безопасности и земли иного специального назначения	2500	сведения отсутствуют	сведения отсутствуют	18
9	41:05:0101067:810	Камчатский край, Елизовский район	Земли промышленности, энергетики, транспорта, связи, радиовещания, телевидения, информатики, земли для обеспечения космической деятельности, земли обороны, безопасности и земли иного специального назначения	11755	сведения отсутствуют	сведения отсутствуют	96
10	41:05:0101058:719	Камчатский край, Елизовский район	Земли промышленности, энергетики, транспорта, связи, радиовещания, телевидения, информатики, земли для обеспечения космической деятельности, земли обороны, безопасности и земли иного специального назначения	32	сведения отсутствуют	сведения отсутствуют	32

1	2	3	4	5	6	7	8
11	41:05:0101075:448	Камчатский край, Елизовский район	земли населенных пунктов	32	сведения отсутствуют	сведения отсутствуют	32
12	41:05:0000000:94	Камчатский край, Елизовский район, п. Двуречье	земли населенных пунктов	46276	Краевое государственное казенное учреждение" Управление автомобильных дорог Камчатского края	Постоянное (бессрочное) пользование	1763
13	41:05:0101060:2098	Камчатский край, Елизовский район	земли населенных пунктов	9968	РФ Казакова Ю.В.	собственность, безвозмездное срочное пользование	445
14	41:05:0101060:1904	Камчатский край, Елизовский район	не установлена	474564	сведения отсутствуют	сведения отсутствуют	638
15	41:05:0101060:2099	Камчатский край, Елизовский район	Земли сельскохозяйственного назначения	2802	РФ Казакова Н.В.	собственность, безвозмездное срочное пользование	22
16	41:05:0101057:2419	Камчатский край, Елизовский район	Земли сельскохозяйственного назначения	12865	РФ Хмелинская С.О. Хмелинский О.Я.	собственность, безвозмездное срочное пользование	151
17	41:05:0101057:2426	Камчатский край, Елизовский район	Земли сельскохозяйственного назначения	1752	РФ Долгий П.В.	собственность, безвозмездное срочное пользование	210
18	41:05:0101060:2257	Камчатский край, Елизовский район	Земли сельскохозяйственного назначения	497	РФ Петрушин П.В.	собственность, безвозмездное срочное пользование	192
19	41:05:0101060:2208	Камчатский край, Елизовский район	Земли сельскохозяйственного назначения	5015	РФ Литвинов А.В.	собственность, безвозмездное срочное пользование	53
20	41:05:0101060:2249	Камчатский край, Елизовский район	Земли сельскохозяйственного назначения	4139	РФ Захарченко И.В.	собственность, безвозмездное срочное пользование	340

1	2	3	4	5	6	7	8
21	41:05:0101060:2101	Камчатский край, Елизовский район	Земли сельскохозяйственного назначения	7806	РФ Ким Хон Нам	собственность, безвозмездное срочное пользование	27
22	41:05:0101057:2424	Камчатский край, Елизовский район	Земли сельскохозяйственного назначения	909	РФ Протасов Н.В.	собственность, безвозмездное срочное пользование	417
23	41:05:0101057:2287	Камчатский край, Елизовский район	Земли промышленности, энергетики, транспорта, связи, радиовещания, телевидения, информатики, земли для обеспечения космической деятельности, земли обороны, безопасности и земли иного специального назначения	11401	сведения отсутствуют	сведения отсутствуют	656
24	41:05:0101055:2280	Камчатский край, Елизовский район	Земли промышленности, энергетики, транспорта, связи, радиовещания, телевидения, информатики, земли для обеспечения космической деятельности, земли обороны, безопасности и земли иного специального назначения	17157	сведения отсутствуют	сведения отсутствуют	660
25	41:05:0101055:2364	Камчатский край, Елизовский район	Земли сельскохозяйственного назначения	43233	РФ Сыроватская Н.С.	собственность, аренда (субаренда)	783
26	41:05:0101055:2295	Камчатский край, Елизовский район	не установлена	7882	сведения отсутствуют	сведения отсутствуют	246
27	41:05:0101055:2278	Камчатский край, Елизовский район	не установлена	1668241	сведения отсутствуют	сведения отсутствуют	993
28	41:05:0101006:5649	Камчатский край, г. Елизово	земли населенных пунктов	239124	Елизовское городское поселение	собственность	772

1	2	3	4	5	6	7	8
29	41:05:0101055:4	Камчатский край, Елизовский район	Земли промышленности, энергетики, транспорта, связи, радиовещания, телевидения, информатики, земли для обеспечения космической деятельности, земли обороны, безопасности и земли иного специального назначения	4600	Общество с ограниченной ответственностью "Мастер"	аренда	669
30	41:05:0101006:5650	Камчатский край, г. Елизово	земли населенных пунктов	67221	Елизовское городское поселение	собственность	201
31	41:05:0101055:2284	Камчатский край, Елизовский район	Земли сельскохозяйственного назначения	16315	РФ Кузиев Е.М.	собственность, аренда на 49 лет.	365
32	41:05:0101055:2937	Камчатский край, Елизовский район	Земли сельскохозяйственного назначения	3493	РФ Протасов Н.В.	собственность, безвозмездное срочное пользование	144
33	41:05:0101055:3125	Камчатский край, Елизовский район	Земли сельскохозяйственного назначения	1692	РФ Казанцева Е.Н.	собственность, безвозмездное срочное пользование	468
34	41:05:0101055:2797	Камчатский край, г. Елизово	не установлена	2289	Кучковский Н.В.	безвозмездное срочное пользование	915
35	41:05:0101005:1812	Камчатский край, г. Елизово	земли населенных пунктов	383227	сведения отсутствуют	сведения отсутствуют	789
36	41:05:0101004:67	Камчатский край, г. Елизово	земли населенных пунктов	1566705	РФ Федеральное государственное унитарное предприятие "Российская телевизионная и радиовещательная сеть	собственность, аренда на 49 лет.	406
37	41:05:0101005:1698	Камчатский край, г. Елизово	земли населенных пунктов	5067	сведения отсутствуют	сведения отсутствуют	4128

<i>1</i>	<i>2</i>	<i>3</i>	<i>4</i>	<i>5</i>	<i>6</i>	<i>7</i>	<i>8</i>
38	41:05:0000000:1424	Камчатский край, г. Елизово	земли населенных пунктов	1063	сведения отсутствуют	сведения отсутствуют	281
39	41:05:0000000:1691	Камчатский край, г. Елизово	земли населенных пунктов	75877	сведения отсутствуют	сведения отсутствуют	32
40	41:05:0101006:3717	Камчатский край, г. Елизово	земли населенных пунктов	695	РФ Федеральное казенное учреждение "Межрегиональная дирекция по дорожному строительству в Дальневосточном регионе России Федерального дорожного агентства"	собственность, постоянное (бессрочное) пользование	113
41	41:05:0000000:1684	Камчатский край, г. Елизово	земли населенных пунктов	158094	сведения отсутствуют	сведения отсутствуют	354
42	41:05:0101006:270	Камчатский край, г. Елизово	земли населенных пунктов	4839	Елизовское городское поселение	собственность	281
43	41:05:0101075:335	Камчатский край, Елизовский район	Земли промышленности, энергетики, транспорта, связи, радиовещания, телевидения, информатики, земли для обеспечения космической деятельности, земли обороны, безопасности и земли иного специального назначения	750	Гусев А.Д.	собственность	750