



**РОССИЙСКАЯ ФЕДЕРАЦИЯ  
КАМЧАТСКИЙ КРАЙ  
ПОСТАНОВЛЕНИЕ  
АДМИНИСТРАЦИИ ЕЛИЗОВСКОГО ГОРОДСКОГО ПОСЕЛЕНИЯ**

от 03. 06. 2020  
г. Елизово

№ 478 -п

О внесении изменений в постановление администрации Елизовского городского поселения от 15.09.2019 № 519-п «Об утверждении изменений в градостроительную документацию по планировке и межеванию на застроенную территорию в кадастровом квартале 41:05:0101007 Елизовского городского поселения»

Руководствуясь ч.12 ст.43, ст. 46 Градостроительного кодекса Российской Федерации, пунктом 20 части 1 статьи 14 Федерального закона от 06.10.2003 № 131-ФЗ «Об общих принципах организации местного самоуправления в Российской Федерации», Уставом Елизовского городского поселения Елизовского муниципального района в Камчатском крае, согласно постановлению администрации Елизовского городского поселения от 15.09.2019 № 519-п «Об утверждении изменений в градостроительную документацию по планировке и межеванию на застроенную территорию в кадастровом квартале 41:05:0101007 Елизовского городского поселения», на основании заявления Агамирзаева К.В.,

**ПОСТАНОВЛЯЮ:**

1. Внести в постановление администрации Елизовского городского поселения от 15.09.2019 № 519-п «Об утверждении изменений в градостроительную документацию по планировке и межеванию на застроенную территорию в кадастровом квартале 41:05:0101007 Елизовского городского поселения» следующие изменения:

1.1. в перечне видов разрешенного использования подлежащих образованию земельных участков приложения Б исключить строку 223:

«

300	для индивидуального жилищного строительства	2146
-----	---	------

»;

1.2. перечень видов разрешенного использования земельных участков, образуемых путем перераспределения приложения В дополнить строй 97 следующего содержания:

«

97	для индивидуального жилищного строительства	2146
----	---	------

»;

1.3. в чертеже проекта межевания территории указать образование земельного участка с условным номером ЗУ:300 путем перераспределения.

2. Управлению архитектуры и градостроительства администрации Елизовского городского поселения направить экземпляр настоящего постановления в ФГБУ «ФКП Росреестра» по Камчатскому краю.

3. Данное постановление вступает в силу со дня его подписания.

4. Контроль за исполнением настоящего постановления возложить на заместителя Главы администрации Елизовского городского поселения.

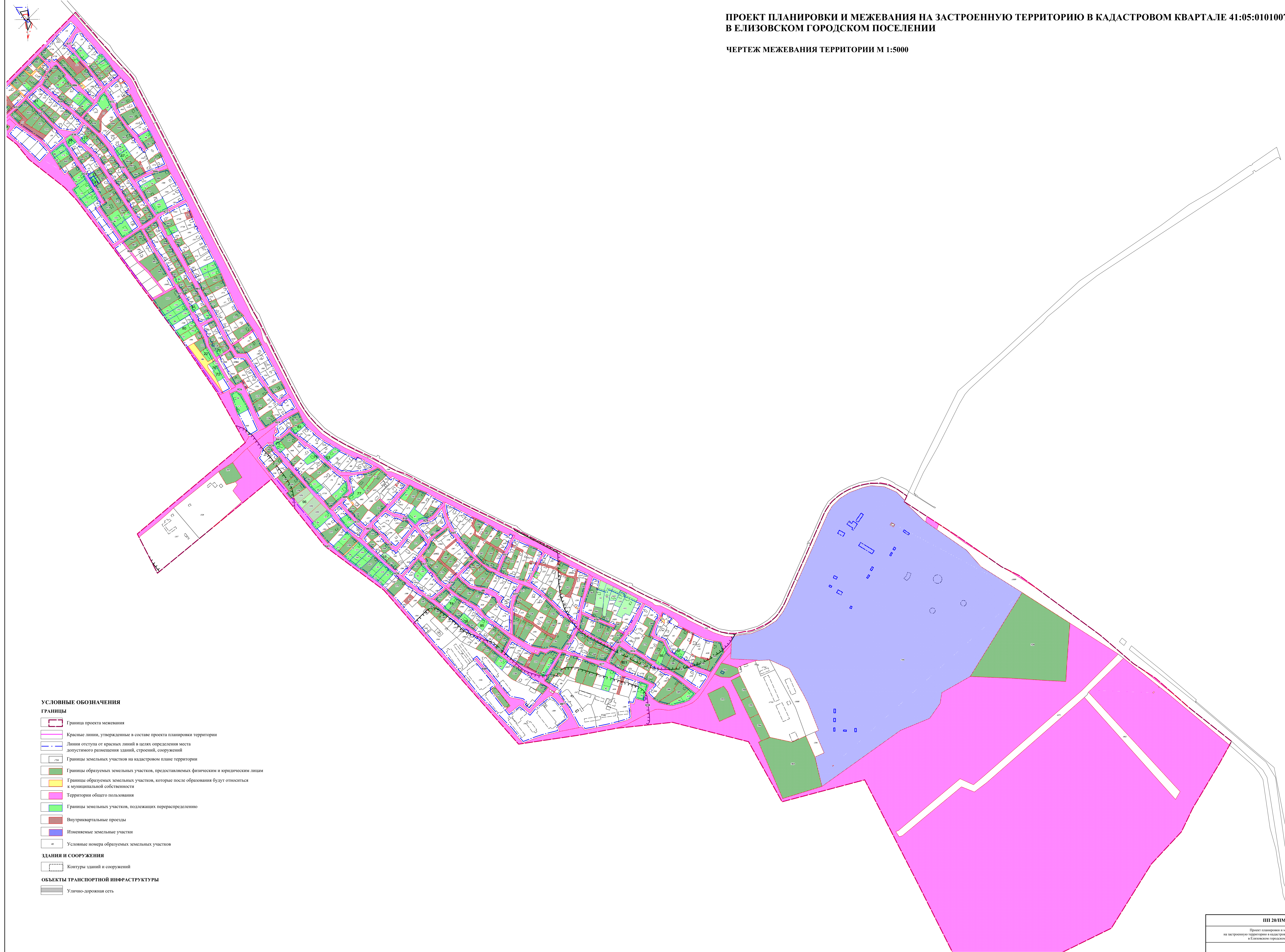
Глава администрации  
Елизовского городского поселения



Д.Б. Щипицын








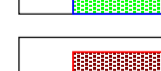
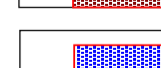
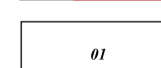

**ПРОЕКТ ПЛАНИРОВКИ И МЕЖЕВАНИЯ НА ЗАСТРОЕННУЮ ТЕРРИТОРИЮ В КАДАСТРОВOM КВАРТАЛЕ 41:05:0101007  
В ЕЛИЗОВСКОМ ГОРОДСКОМ ПОСЕЛЕНИИ**

**ЧЕРТЕЖ МЕЖЕВАНИЯ ТЕРРИТОРИИ М 1:5000**

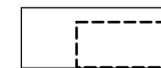


**УСЛОВНЫЕ ОБОЗНАЧЕНИЯ**

**ГРАНИЦЫ**

-  Граница проекта межевания
-  Красные линии, утвержденные в составе проекта планировки территории
-  Линии отступа от красных линий в целях определения места допустимого размещения зданий, строений, сооружений
-  Границы земельных участков на кадастровом плане территории
-  Границы образуемых земельных участков, предоставляемых физическим и юридическим лицам
-  Границы образуемых земельных участков, которые после образования будут относиться к муниципальной собственности
-  Территории общего пользования
-  Границы земельных участков, подлежащих перераспределению
-  Внутриквартальные проезды
-  Изменяемые земельные участки
-  Условные номера образуемых земельных участков

**ЗДАНИЯ И СООРУЖЕНИЯ**

-  Контуры зданий и сооружений

**ОБЪЕКТЫ ТРАНСПОРТНОЙ ИНФРАСТРУКТУРЫ**

-  Улично-дорожная сеть

<b>ПМ 20/ПМ 21-2016</b>			
Проект планировки и межевания на застроенную территорию в кадастровом квартале 41:05:0101007 в Елизовском городском поселении			
Стadium	Лист	Листов	
ПМ	1	1	
Чертёж межевания территории М 1:5000 ООО "ГеоЛанПроект"			