



РОССИЙСКАЯ ФЕДЕРАЦИЯ
КАМЧАТСКИЙ КРАЙ
ПОСТАНОВЛЕНИЕ
АДМИНИСТРАЦИИ ЕЛИЗОВСКОГО ГОРОДСКОГО ПОСЕЛЕНИЯ

от 14.03.2019
г. Елизово

№ 262-п

Об утверждении изменений в градостроительную документацию по проекту планировки и межевания на застроенную территорию в кадастровом квартале 41:05:0101003 Елизовского городского поселения

Руководствуясь положениями ст. 46 Градостроительного кодекса Российской Федерации, ст.32 Федерального закона от 13.07.2015 № 218-ФЗ «О государственной регистрации недвижимости», постановлением Правительства Российской Федерации от 31.12.2015 № 1532 «Об утверждении Правил предоставления документов, направляемых или предоставляемых в соответствии с частями 1, 3 - 13, 15 статьи 32 Федерального закона «О государственной регистрации недвижимости» в федеральный орган исполнительной власти (его территориальные органы), уполномоченный Правительством Российской Федерации на осуществление государственного кадастрового учета, государственной регистрации прав, ведение Единого государственного реестра недвижимости и предоставление сведений, содержащихся в Едином государственном реестре недвижимости», в соответствии с Уставом Елизовского городского поселения, муниципальным правовым актом «Положение о порядке проведения общественных обсуждений и публичных слушаний в Елизовском городском поселении по вопросам градостроительной деятельности», утвержденным Решением Собрании депутатов Елизовского городского поселения от 28.06.2018 № 378, на основании итогов публичных слушаний по вопросу внесения изменений в проект планировки и межевания на застроенную территорию в кадастровом квартале 41:05:0101003 Елизовского городского поселения, прошедших 25.12.2018, Решения Собрании депутатов Елизовского городского поселения от 14.02.2019 № 475, с учетом постановления администрации Елизовского городского поселения от 14.12.2016 №1087-п, постановления администрации Елизовского городского поселения от 16.11.2017 №1155-п, постановления администрации Елизовского городского поселения от 20.04.2018 №435-п, постановления администрации Елизовского городского

поселения от 16.05.2018 № 547-п, постановления администрации Елизовского городского поселения от 18.07.2018 № 912-п, постановления администрации Елизовского городского поселения от 08.10.2018 № 1598-п, постановления администрации Елизовского городского поселения от 13.12.2018 № 2198-п

ПОСТАНОВЛЯЮ:

1. Утвердить изменения в градостроительную документацию по планировке и межеванию на застроенную территорию в кадастровом квартале 41:05:0101003 Елизовского городского поселения, согласно приложению к настоящему постановлению.

2. Управлению архитектуры и градостроительства администрации Елизовского городского поселения направить экземпляр настоящего постановления в ФГБУ «ФКП Росреестра» по Камчатскому краю.

3. Муниципальному казенному учреждению «Служба по обеспечению деятельности администрации Елизовского городского поселения» опубликовать (обнародовать) настоящее постановление в средствах массовой информации и разместить в информационно-телекоммуникационной сети «Интернет» на официальном сайте администрации Елизовского городского поселения.

4. Настоящее постановление вступает в силу после его официального опубликования (обнародования).

5. Контроль за исполнением настоящего постановления возложить на руководителя Управления архитектуры и градостроительства администрации Елизовского городского поселения.

Глава администрации
Елизовского городского поселения

Д.Б. Щипицын

1. СТРУКТУРА ПРОЕКТА

№ п/п	Название документа	Характеристика
Текстовые материалы		
1	Пояснительная записка	12 стр.
2	Сведения об образуемых планировочных элементах (Приложение А).	40 стр.
3	Сведения о подлежащем образованию земельных участках категории земель - земли населенных пунктов:	
3.1	- Приложение Б. образуемые земельные участки	64 стр.
3.2	- Приложение В. Участки, образуемые путем перераспределения.	13 стр.
3.3	- Приложение Г. образуемые земельные участки, относящиеся к имуществу общего пользования.	65стр.
Графические материалы утверждаемой части		
1	Чертеж межевания территории (земельные участки)	М 1:5000
2	Чертеж межевания территории (зоны с особыми условиями использования территории)	М 1:5000

2. ХАРАКТЕРИСТИКА ТЕРРИТОРИИ ПРОЕКТИРОВАНИЯ

Территория городской застройки в кадастровом квартале 41:05:0101003 города Елизово, с учетом существующей застройки, общей площадью 529 га (далее также – территория проектирования, проектируемая территория) расположена в северной части г. Елизово. Преобладающая застройка – многоквартирные жилые дома. Также на территории проектирования размещена индивидуальная жилая застройка, общественно-деловая застройка, объекты инженерной и транспортной инфраструктуры.

Основная задача проекта межевания территории второго микрорайона – формирование земельных участков под существующими и проектируемыми объектами капитального строительства в соответствии с требованиями федерального, регионального законодательства и муниципальных правовых актов.

3. АРХИТЕКТУРНО-ПЛАНИРОВОЧНАЯ ОРГАНИЗАЦИЯ ТЕРРИТОРИИ

Основная задача проекта планировки территории выделение элементов планировочной структуры и установление красных линий.

В границах красных линий выделяются территории общего пользования, к которым относится проезжая часть улиц общего пользования, примыкания и съезды с проезжей части, пешеходные коммуникации, площадки остановок общественного транспорта, места доступа к объектам капитального строительства вне красных линий и участки природного или благоустроенного ландшафта - территории которыми может пользоваться неограниченный круг лиц, и выделяются участки на которых расположены линии электропередачи, линии связи (в том числе линейно-кабельные сооружения), трубопроводы, автомобильные дороги, железнодорожные линии и другие подобные

сооружения – доступ к которым разрешен физическим и юридическим лицам, связанным с эксплуатацией и функционированием вышеуказанных объектов.

Ширина улиц в красных линиях по основным направлениям в среднем составляет: ул. Завойко – 30 м, ул. Нагорная – 30 м.

Расстояние между красными линиями не противоречит рекомендуемым в СП 42.13330.2011 «Градостроительство. Планировка и застройка городских и сельских поселений. Актуализированная редакция СНиП 2.07.01-89*»

Каталог координат планировочных элементов представлен в Приложении А.

4. ТЕХНИЧЕСКИЕ РЕШЕНИЯ УЛИЧНО-ДОРОЖНОЙ СЕТИ

Улично-дорожная сеть

При разработке проекта планировки и межевания учтены решения генерального плана города Елизово в отношении улично-дорожной сети. Введена четкая дифференциация улиц по категориям.

В проекте принята классификация улично-дорожной сети с учетом функционального назначения улиц и дорог, интенсивности движения транспорта на отдельных участках и положения улиц в транспортной схеме города.

Объекты транспортного обслуживания

Проектом межевания выделяются земельные участки, которые будут отнесены к имуществу общего пользования, в том числе для размещения площадок и проездов для автомобильного транспорта.

Хранение индивидуального транспорта предлагается осуществлять на открытых стоянках, на придомовых территориях.

5. ВЫДЕЛЕНИЕ ОБРАЗУЕМЫХ ЗЕМЕЛЬНЫХ УЧАСТКОВ

Особенность проектных решений настоящего проекта межевания территории обусловлена спецификой территории проектирования.

Проектом межевания предусматриваются следующая последовательность действий, направленных на формирование земельных участков (далее также – последовательность действий):

1. Образование земельных участков из земель, находящихся в государственной или муниципальной собственности. На свободных территориях предлагается образование земельных участков из земель, находящихся в государственной или муниципальной собственности, в порядке, предусмотренном ст. 11.3. Земельного кодекса РФ, с видом разрешенного использования, который соответствует утвержденным Правилам землепользования и застройки Елизовского ГП. Образование земельных участков из земель, находящихся в государственной или муниципальной собственности, осуществляется для целей размещения на них как существующих, так и планируемых объектов капитального строительства.

Кроме того, предусмотрено образование земельных участков, которые после образования будут относиться к муниципальной собственности (участки под размещение линейных объектов инженерной инфраструктуры, площадок, проездов и т.д.).

Также в проекте отражена возможность образования земельных участков путем раздела и перераспределения земельных участков, учтенных в Государственном кадастре

недвижимости.

Границы формируемых земельных участков устанавливаются с учетом сложившейся застройки, границ земельных участков, поставленных на государственный кадастровый учет к моменту проведения работ, а также с учетом параметров, определенных Правилами землепользования и застройки Елизовского ГП.

2. *Устранение кадастровых ошибок в части наложения земельных участков друг на друга.* Исправление указанных кадастровых ошибок осуществляется в порядке, предусмотренном ст. 28 Федерального закона от 24.07.2007 № 221-ФЗ «О государственном кадастре недвижимости» (далее также – Закон № 221-ФЗ). Также для устранения кадастровых ошибок и уточнения границ существующих земельных участков предлагается осуществить на рассматриваемой территории комплексные кадастровые работы. Проект межевания территории не является основанием для уточнения границ существующих землепользований.

Ведомость координат поворотных точек, площадь, вид разрешенного использования образуемых участков приведены в Приложении Б,В,Г.

6. ИНЖЕНЕРНАЯ ПОДГОТОВКА ТЕРРИТОРИИ

Реализация принятых проектом межевания решений обуславливает необходимость в таких инженерных мероприятиях как вертикальная планировка и организация отвода поверхностных вод.

Вертикальная планировка - важный элемент инженерной подготовки территории. Ее назначение - привести естественный рельеф в состояние, соответствующее наиболее благоприятным условиям для общего планировочного решения. При строительстве и реконструкции населенных мест с помощью вертикальной планировки сооружают уличную сеть в соответствии с требованиями транспорта, обеспечивают нормальный отвод поверхностных вод с территорий проектирования. Она имеет важное значение в создании необходимых условий для застройки жилых территорий, отдельных зданий и сооружений. Мероприятия по вертикальной планировке в значительной мере зависят от рельефа. Основным принципом вертикальной планировки является принцип балансирования земляных масс. При подготовке вертикальной планировки на данную территорию соблюдено условие, при котором баланс земляных масс приближен к нулевому. В результате проведенной работы обеспечен нулевой баланс земляных масс, что свидетельствует о равенстве объемов выемок и насыпей, обеспечены необходимые условия для возведения объектов капитального строительства, размещения зданий и сооружений, объектов инженерного и транспортного обеспечения.

Организация стока поверхностных дождевых и талых вод на территории жилого массива осуществляется с помощью закрытой системы водоотвода, т.е. водосточной сети (ливневой канализации). Организации стока поверхностных вод осуществляется с участков застройки, площадок разного назначения и территорий зеленых насаждений в лотки проездов, по которым вода направляется к лоткам проезжих частей прилегающих улиц. Такая организация водоотвода осуществляется с помощью вертикальной планировки всей территории, обеспечивающей сток создаваемыми продольными и поперечными уклонами на всех проездах, площадках и территориях жилой застройки. В результате проектных решений поверхностный водоотвод на территории обеспечен в такой мере, что из любой точки территории сток воды беспрепятственно доходит до лотков проезжей части прилегающих улиц. В местах выпуска поверхностных вод с территории проектирования на улицы за красной линией устанавливается водоприемный колодец, при этом присоединяют его сточную ветку к коллектору городской водосточной сети.

Покрытие проездов и тротуаров - асфальтобетон и дорожные плиты.

Тротуары и проезды ограничены бортовыми камнями по ГОСТ 6665-91 «Межгосударственный стандарт. Камни бетонные и железобетонные бортовые. Технические условия».

Грунт в насыпи отсыпается послойно и уплотняется до коэффициента 0,95, под проездами - до значения коэффициента уплотнения равному 0,98.

7. ЗАЩИТА ТЕРРИТОРИИ ОТ ЧРЕЗВЫЧАЙНЫХ СИТУАЦИЙ ПРИРОДНОГО И ТЕХНОГЕННОГО ХАРАКТЕРА

Чрезвычайная ситуация (далее также – ЧС) - обстановка на определенной территории или акватории, сложившаяся в результате аварии, опасного природного явления, катастрофы, стихийного или иного бедствия, которые могут повлечь или повлекли за собой человеческие жертвы, ущерб здоровью людей или окружающей природной среде, значительные материальные потери и нарушение условий жизнедеятельности людей.

7.1 Чрезвычайные ситуации природного характера

ЧС природного характера – это обстановка на определенной территории или акватории, сложившаяся в результате возникновения источника природной чрезвычайной ситуации, который может повлечь или повлек за собой человеческие жертвы, ущерб здоровью и окружающей природной среде, значительные материальные потери и нарушение условий жизнедеятельности людей.

1. Подтопление. Высокое стояние УГВ повышает риск возникновения ЧС, связанных с подтоплением. Территория проектирования подвержена подтоплению в следствии весеннего таяния снега, а так же интенсивных осадков в виде дождя.

С целью предотвращения риска возникновения ЧС, связанных с подтоплением, проектом рекомендуются следующие мероприятия:

- организацию систематического сбора и отвода воды с проектной территории (дренаж);
- повышение отметок поверхности земли при подготовке площадок для строительства зданий и сооружений;
- строительство дождевой канализации;
- агролесомелиорация.

2. Бури, ураганные ветры. Ураганные ветры скоростью до 35 м/сек. могут вывести из строя воздушные линии электропередач. Из-за сильных порывов ветра и коротких замыканий в линиях электропередач могут произойти повреждения рубильников, предохранителей и силовых трансформаторов, нарушение электроснабжения на территории города, нарушение телефонной сети, завал автодорог, срыв мягкой кровли в жилых домах, общественных и производственных зданиях.

По скорости распространения опасности бури отнесены к чрезвычайным событиям с умеренной скоростью распространения. Это позволяет осуществлять широкий комплекс предупредительных мероприятий как в период, предшествующий непосредственной угрозе возникновения, так и после их возникновения - до момента прямого воздействия.

Эти мероприятия по времени подразделяются на две группы: заблаговременные (предупредительные) мероприятия и работы, оперативные защитные мероприятия, проводимые после объявления неблагоприятного прогноза, непосредственно перед бурей.

Заблаговременные (предупредительные) мероприятия и работы осуществляются с целью предотвращения значительного ущерба задолго до начала воздействия бури и могут занимать продолжительный отрезок времени.

К заблаговременным мероприятиям относятся:

- ограничение в землепользовании в районах частого прохождения бурь;
- ограничение в размещении объектов с опасными производствами;
- демонтаж некоторых устаревших или непрочных зданий и сооружений;
- укрепление производственных и иных зданий, и сооружений;
- проведение инженерно-технических мероприятий по снижению риска на опасных производственных объектах в условиях сильного ветра, в т.ч. повышение физической стойкости хранилищ и оборудования с легковоспламеняющимися и другими опасными веществами;
- создание материально-технических резервов; подготовка населения и персонала спасательных служб.

К защитным мероприятиям, проводимым после получения штормового предупреждения, относят:

- прогнозирование пути прохождения и времени подхода бурь, а также его последствий, оперативное увеличение размеров материально-технического резерва, необходимого для ликвидации последствий бури;
- частичную эвакуацию населения, подготовку убежищ, подвалов и других заглубленных помещений для защиты населения, перемещение в прочные или заглубленные помещения уникального и особо ценного имущества;
- подготовку к восстановительным работам и мерам по жизнеобеспечению населения.

Меры по снижению возможного ущерба от бурь принимаются с учетом соотношения степени риска и возможных масштабов ущерба к требуемым затратам. Особое внимание при проведении заблаговременных и оперативных мер по снижению ущерба обращается на предотвращение тех разрушений, которые могут привести к возникновению вторичных факторов поражения, превышающих по тяжести воздействие самого стихийного бедствия.

Важным направлением работы по снижению ущерба является борьба за устойчивость линий связи, сетей электроснабжения, городского и междугородного транспорта. Основным способом повышения устойчивости в этом случае является их дублирование временными и более надежными в условиях сильного ветра средствами.

3. Сильный снегопад, гололедные явления, сильный мороз. Из-за увеличения механических нагрузок вследствие снегопада и гололедных отложений происходит нарушение габаритов между проводами и землей, обрывы проводов, падение опор ЛЭП. Основные последствия данных явлений – нарушения работы транспорта с долговременной остановкой движения (в основном автомобильный транспорта), аварии в жилищно-коммунальной сфере, прежде всего в системах водо, теплоснабжения, нарушение энергоснабжения населенного пункта.

Для предотвращения негативных воздействий гололеда на территории необходимо предусмотреть установку емкостей для песка. Предотвращения развития гололедных явлений на дорожных покрытиях территории осуществляют районные дорожно-эксплуатационные участки.

4. Грозы и град. Среди опасных явлений погоды гроза занимает одно из первых мест по наносимому ущербу и жертвам. С грозами связаны гибель людей и животных, поражение посевов и садов, лесные пожары, особенно в засушливые сезоны, нарушения на линиях электропередач и связи. Грозы сопровождаются ливнями, градобитиями, пожарами, резким усилением ветра.

Для минимизации ущерба причиняемого неблагоприятными метеорологическими явлениями определены следующие организационные мероприятия:

- организация и приведение в готовность средств оповещения населения, информирование населения о действиях во время ЧС;
- контроль над состоянием и своевременное восстановление деятельности жизнеобеспечивающих объектов энерго-, тепло- и водоснабжения, инженерных коммуникаций, линий электропередач, связи.

5. Сейсмичность. Согласно СП 14.13330.2011 «СНиП II-7-81*. Строительство в сейсмических районах» фоновая сейсмичность территории Елизовского городского поселения по карте ОСР-97-А (массовое строительство) составляет 9 баллов и по картам ОСР-97-В и С (объекты повышенной ответственности) – 10 баллов. На площадках, характеризующихся неблагоприятными инженерно-геологическими условиями (близким залеганием уровня грунтовых вод, развитием торфянистых, илистых или других слабых грунтов, крутых склонов, сложенных рыхлыми грунтами) сейсмическая интенсивность может увеличиваться на 1 балл. И, напротив, на участках, сложенных скальными грунтами или с глубиной залегания грунтовых вод более 6-8 метров, возможно снижение сейсмичности на 1 балл.

Строительство на территориях с сейсмичностью более 7 баллов осуществляется в соответствии с требованиями, обозначенными в СП 14.13330.2011 «СНиП II-7-81*. Строительство в сейсмических районах».

К основным мероприятиям относятся:

- ограничение строительства на территориях, подверженных землетрясениям;
- укрепление сооружений и демонтаж недостаточно сейсмостойких объектов;
- ограничение на размещение опасных объектов внутри зданий;
- тренировка спасательных служб и населения;
- подготовка укрытий, создание запасов продовольствия, медикаментов, других средств жизнеобеспечения.

7.2 Чрезвычайные ситуации техногенного характера

ЧС техногенного характера - состояние, при котором в результате возникновения источника техногенной чрезвычайной ситуации на объекте, определенной территории или акватории нарушаются нормальные условия жизни и деятельности людей, возникает угроза их жизни и здоровью, наносится ущерб имуществу населения, народному хозяйству и окружающей природной среде.

1. Аварии на автодорогах. По результатам анализа статистических данных выделяется ряд наиболее типичных причин возникновения дорожно-транспортных происшествий - вождение в нетрезвом состоянии, значительное превышение безопасной скорости, невнимательность при вождении, а также выезд на встречную полосу. Вследствие возникновения ДТП на дорогах страдают люди.

В случае возникновения аварий на автотранспорте проведение спасательных работ может быть затруднено из-за недостаточного количества профессиональных спасателей, обеспеченных современными специальными приспособлениями и инструментами, а также неумения населения оказывать первую медицинскую помощь пострадавшим.

Серьезную опасность представляют аварии с автомобилями, перевозящими аварийно химически опасные вещества (АХОВ), легковоспламеняющиеся жидкости (бензин, керосин и другие). Аварии с данными автомобилями могут привести к разливу АХОВ, образованию зон химического заражения и поражению людей попавших в такую зону. Авария автомобиля перевозящего горючее может привести к взрыву перевозимого вещества, образованию очага пожара, травмированию, ожогам и гибели людей, попавшим в зону поражения.

Основные поражающие факторы при аварии на транспорте - токсическое поражение АХОВ (аммиак, хлор); тепловое излучение при воспламенении разлитого топлива; воздушная ударная волна при взрыве топливно-воздушной смеси, образовавшейся при разливе топлива.

Мероприятия

- повышение персональной дисциплины участников дорожного движения;
- своевременная реконструкция дорожного полотна.

2. Аварии на системах ЖКХ. На территории существует риск возникновения ЧС на водопроводных сетях, линиях электропередач, канализационных сетях, сетях теплоснабжения. Возникновение ЧС на системах ЖКХ возможны по причинам:

- износа основного и вспомогательного оборудования теплоисточников более чем на 60%;

- ветхости тепловых и водопроводных сетей (износ от 60 до 90%);
- халатности персонала обслуживающего соответствующие объекты и сети;
- недофинансирования ремонтных работ.

Выход из строя коммунальных систем может привести к следующим последствиям:

- прекращению подачи тепла потребителям и размораживание тепловых сетей;
- прекращению подачи холодной воды;
- порывам тепловых сетей;
- выходу из строя основного оборудования теплоисточников;
- отключению от тепло- и водоснабжения жилых домов.

Мероприятия

- проведение своевременных работ по реконструкции сетей и объектов;
- проведение плановых мероприятий по проверке состояния объекта и оборудования;
- своевременная замена технологического оборудования на более современное и надёжное.

3. Техногенные пожары. Для целей пожаротушения на территории проектирования необходима организация пожарного водоёма. Маршруты движения к водоёмам, предназначенным для забора воды при тушении техногенных пожаров, будут представлены автомобильными дорогами с асфальтовым и грунтовым покрытием.

Мероприятия

- создание финансовых резервов и накопление муниципальных запасов материальных ресурсов;
- систематический контроль сроков разработки Паспортов безопасности потенциально-опасных объектов, планов эвакуации людей из зданий в ночное и дневное время;
- приведение в надлежащее состояние источников противопожарного водоснабжения, обеспечение проезда к зданиям, сооружениям и открытым водоёмам;
- очистка площадей, примыкающих к лесной зоне и потенциально-опасным объектам, от мусора, ветхих бесхозных зданий и пр.;
- доведение до населения сигналов экстренной эвакуации и порядок действий по ним (пункты сбора, места временного размещения).

8. ГРАЖДАНСКАЯ ОБОРОНА И ОБЕСПЕЧЕНИЕ ПОЖАРНОЙ БЕЗОПАСНОСТИ

8.1 Гражданская оборона

В соответствии с Федеральным законом от 12 февраля 1998 г. № 28-ФЗ «О гражданской обороне» гражданская оборона – это система мероприятий по подготовке к защите и по защите населения, материальных и культурных ценностей на территории Российской Федерации от опасностей, возникающих при ведении военных действий или вследствие этих действий, а также при возникновении чрезвычайных ситуаций природного и техногенного характера.

Основными задачами в области гражданской обороны являются:

- обучение населения в области гражданской обороны;
- оповещение населения об опасностях, возникающих при ведении военных действий или вследствие этих действий, а также при возникновении чрезвычайных ситуаций природного и техногенного характера;
- эвакуация населения, материальных и культурных ценностей в безопасные районы;
- предоставление населению убежищ и средств индивидуальной защиты;
- проведение мероприятий по световой маскировке и другим видам маскировки;
- проведение аварийно-спасательных работ в случае возникновения опасностей для населения при ведении военных действий или вследствие этих действий, а также вследствие чрезвычайных ситуаций природного и техногенного характера;
- первоочередное обеспечение населения, пострадавшего при ведении военных действий или вследствие этих действий, в том числе медицинское обслуживание, оказание первой помощи, срочное предоставление жилья и принятие других необходимых мер;
- борьба с пожарами, возникшими при ведении военных действий или вследствие этих действий;
- обнаружение и обозначение районов, подвергшихся радиоактивному, химическому, биологическому и иному заражению;
- санитарная обработка населения, обеззараживание зданий и сооружений, специальная обработка техники и территорий;
- восстановление и поддержание порядка в районах, пострадавших при ведении военных действий или вследствие этих действий, а также вследствие чрезвычайных ситуаций природного и техногенного характера;
- срочное восстановление функционирования необходимых коммунальных служб в военное время;
- срочное захоронение трупов в военное время;
- разработка и осуществление мер, направленных на сохранение объектов, необходимых для устойчивого функционирования экономики и выживания населения в военное время;
- обеспечение постоянной готовности сил и средств гражданской обороны.

Систему гражданской обороны составляют:

- органы повседневного управления по обеспечению защиты населения;
- силы и средства, предназначенные для выполнения задач гражданской обороны;
- фонды и резервы финансовых, медицинских и материально-технических средств, предусмотренных на случай чрезвычайной ситуации;
- системы связи, оповещения, управления и информационного обеспечения.

С учётом особенностей градостроительного развития территории микрорайона проектом рекомендуется реализация следующих мероприятий гражданской обороны:

1. Организация защитных сооружений.

Основным способом защиты населения от современных средств поражения является укрытие его в защитных сооружениях. С этой целью осуществляется планомерное накопление необходимого фонда убежищ и противорадиационных укрытий. Защитные сооружения должны приводиться в готовность для приема укрываемых в сроки, не превышающие 12 ч. Создание фонда защитных сооружений осуществляется заблаговременно, в мирное время, путем комплексного освоения подземного пространства с учетом приспособления и использования его сооружений в интересах защиты населения.

Убежища должны обеспечивать защиту укрываемых от расчетного воздействия поражающих факторов ядерного оружия и обычных средств поражения (без учета прямого попадания), бактериальных (биологических) средств (БС), отравляющих веществ (ОВ), а также при необходимости от катастрофического затопления, сильно действующих ядовитых веществ, радиоактивных продуктов при разрушении ядерных энергоустановок, высоких температур и продуктов горения при пожарах. Системы жизнеобеспечения

убежищ должны обеспечивать непрерывное пребывание в них расчетного количества укрываемых в течение двух суток. Воздухоснабжение убежищ, как правило, должно осуществляться по двум режимам: чистой вентиляции (1-й режим) и фильтровентиляции (2-й режим). Противорадиационные укрытия должны обеспечивать защиту укрываемых от воздействия ионизирующих излучений при радиоактивном заражении (загрязнении) местности и допускать непрерывное пребывание в них расчетного количества укрываемых до двух суток.

Противорадиационные укрытия на проектируемой территории оборудуются в подвальных помещениях жилых зданий.

2. Мероприятия по защите системы водоснабжения.

Для гарантированного обеспечения питьевой водой населения в случае выхода из строя головных сооружений обеспечивающих функционирование системы водоснабжения или заражения источников водоснабжения на территории следует иметь резервуары в целях создания в них не менее 3-х суточного запаса питьевой воды по норме не менее 10 л в сутки на одного человека. Резервуары питьевой воды должны оборудоваться герметическими (защитно-герметическими) люками и приспособлениями для раздачи воды в передвижную тару.

Кроме того необходимо обеспечивать возможность использования систем водоснабжения для целей пожаротушения.

3. Мероприятия по защите системы электроснабжения.

Рабочий проект системы электроснабжения проектируемой территории рекомендуется выполнить с учетом обеспечения устойчивого электроснабжения в условиях мирного и военного времени.

Схема электрических сетей энергосистем при необходимости должна предусматривать возможность автоматического деления энергосистемы на сбалансированные независимо работающие части.

При проектировании систем электроснабжения следует сохранять в качестве резерва мелкие стационарные электростанции, а также учитывать возможность использования передвижных электростанций и подстанций.

4. Мероприятия по защите системы электросвязи и проводного вещания.

При проектировании новых автоматических телефонных станций (АТС) предлагается предусматривать:

- прокладку кабелей межшкафных связей с расчетом передачи части абонентской емкости территории на АТС соседних микрорайонов;
- прокладку соединительных кабелей от ведомственных АТС к ближайшим распределительным шкафам городской телефонной сети;
- установку на АТС специальной аппаратуры циркулярного вызова и дистанционного управления средствами оповещения гражданской обороны (по заданию местных штабов гражданской обороны).

5. Предотвращение террористических актов.

Опасности, связанные с диверсионными актами могут иметь весьма значительные негативные последствия для жителей микрорайона и персонала организаций, расположенных на его территории. Принципы противодействия терроризму, правовые и организационные основы профилактики терроризма и борьбы с ним, минимизации и (или) ликвидации последствий проявлений терроризма регламентируются Федеральным законом от 6 марта 2006 г. №35-ФЗ «О противодействии терроризму»

В целях противодействия возможным диверсионным актам предусматривается установка автоматической пожарной сигнализации, и освещение территории объектов. В зданиях организованы системы охраны, обеспечивающие безопасность жизнедеятельности людей. В учреждениях назначается ответственное лицо,

организирующее профилактическую работу по предупреждению терактов и руководящее работами при угрозе теракта и по его ликвидации.

Рекомендуемые зоны оцепления при обнаружении взрывного устройства:

- автомобиль «Жигули» - 460 м;
- грузовой автомобиль - 1250 м.

8.2 Обеспечение пожарной безопасности

Пожар – это неконтролируемое горение, причиняющее материальный ущерб, вред жизни и здоровью граждан, интересам общества и государства. Опасные факторы пожара: открытый огонь, искры, повышенная температура окружающей среды и предметов, токсичные продукты горения, дым, пониженная концентрация кислорода, обрушивающиеся конструкции, взрывы. Таким образом, *пожарная безопасность* – это состояние защищенности личности, имущества, общества и государства от пожара. Общие правовые, экономические и социальные основы обеспечения пожарной безопасности в Российской Федерации определяет Федеральный закон от 21.12.1994 № 69-ФЗ «О пожарной безопасности». Подлежит применению Постановление Правительства РФ от 25.04.2012 № 390 «О противопожарном режиме», а также иные нормативные правовые акты. Обеспечение пожарной безопасности достигается путем применения системы пожарной безопасности, под которой понимается совокупность сил и средств, а также мер правового, организационного, экономического, социального и научно-технического характера, направленных на борьбу с пожарами. Основными элементами системы обеспечения пожарной безопасности являются органы государственной власти, органы местного самоуправления, организации, граждане, принимающие участие в обеспечении пожарной безопасности в соответствии с законодательством Российской Федерации.

Основные функции системы обеспечения пожарной безопасности следующие:

- нормативное правовое регулирование и осуществление государственных мер в области пожарной безопасности;
- создание пожарной охраны и организация её деятельности;
- разработка и осуществление мер пожарной безопасности;
- реализация прав, обязанностей и ответственности в области пожарной безопасности;
- проведение противопожарной пропаганды и обучение населения мерам пожарной безопасности;
- содействие деятельности добровольных пожарных и объединений пожарной охраны, привлечение населения к обеспечению пожарной безопасности;
- научно-техническое обеспечение пожарной безопасности;
- информационное обеспечение в области пожарной безопасности;
- осуществление государственного пожарного надзора и других контрольных функций по обеспечению пожарной безопасности;
- производство пожарно-технической продукции;
- выполнение работ и оказание услуг в области пожарной безопасности;
- лицензирование деятельности (работ, услуг) в области пожарной безопасности и подтверждения соответствия продукции и услуг в области пожарной безопасности;
- тушение пожаров и проведение аварийно-спасательных работ;
- учет пожаров и их последствий;
- установление особого противопожарного режима.

Общие требования для предотвращения пожара можно свести к следующему: пожар невозможен ни при каких-либо обстоятельствах, если исключается контакт источника зажигания с горючим материалом. Если потенциальный источник зажигания и

горючую среду невозможно полностью исключить из технологического процесса, то данное оборудование или помещение, в котором оно размещено, должно быть надежно защищено автоматическими средствами - аварийное отключение оборудования или сигнализация. Соответственно методы противодействия пожару делятся на уменьшающие вероятность возникновения пожара (профилактические) и на защиту и спасение людей от огня.

Предотвращение распространения пожара достигается мероприятиями, ограничивающими площадь, интенсивность и продолжительность горения. К ним относятся:

- конструктивные и объемно-планировочные решения, препятствующие распространению опасных факторов пожара по помещению, между помещениями, между группами помещений различной функциональной пожарной опасности, между этажами и секциями, между пожарными отсеками, а также между зданиями;

- ограничение пожарной опасности строительных материалов, используемых в поверхностных слоях конструкций здания, в том числе кровель, отделок и облицовок фасадов, помещений и путей эвакуации;

- снижение технологической взрыво-пожарной и пожарной опасности помещений и зданий;

- наличие первичных, в том числе автоматических и привозных, средств пожаротушения, сигнализации и оповещение о пожаре.

Профилактические действия - это бытовые действия, уменьшающие вероятность возникновения пожара, а именно:

- изоляция розеток, расположенных в санузлах и на внешних стенах, от влаги и изоляция электропроводки во избежание возникновения короткого замыкания, способного привести к пожару;

- установка устройств защитного отключения и автоматических предохранителей;

- теплоизоляция газовых и электрических плит от деревянной мебели;

- использование пепельниц, зажигание свечей в подсвечниках;

- изучение сотрудниками предприятий пожарно-технического минимума.

Защитные действия делятся на защиту человека от высокой температуры (используется термоизолирующая одежда БОП (боевая одежда пожарного)) и от частую более опасных отравляющих веществ, выделяемых при пожаре в воздух (используются изолирующие противогазы и аппараты на сжатом воздухе, фильтрующие воздух капюшоны по типу противогазов).

Активная борьба с пожаром (тушение пожара) производится огнетушителями различного наполнения, песком и другими негорючими материалами, мешающими огню распространяться и гореть. Для защиты ценных вещей и документов от огня применяются негорючие сейфы.

При принятии архитектурно-планировочных решений, с целью дальнейшего развития территории, соблюдены следующие условия пожарной безопасности:

- обеспечены нормативные противопожарные расстояния между зданиями;

- обеспечены подъезды к каждому зданию и сооружению пожарной техники и возможность проезда со всех сторон шириной не менее 6 м;

- предусмотрены подъездные площадки с твердым покрытием для разворота пожарных машин у каждого пожарного гидранта;

- на территории запроектированы закольцованная система водоснабжения, оборудованная пожарными гидрантами для целей пожаротушения.

Для тушения пожара привлекаются техника и работники пожарной части, расположенной на расстоянии не более 3 км.

Для объектов обслуживания необходима разработка организационных мероприятий, включающих составление схемы путей эвакуации населения, назначения

специалиста, ответственного за пожарную безопасность, регулярные осмотры сооружений на предмет соблюдения правил пожарной безопасности.

9. СВЕДЕНИЯ О ПЛАНИРОВОЧНЫХ ЭЛЕМЕНТАХ И ПОДЛЕЖАЩИХ ОБРАЗОВАНИЮ ЗЕМЕЛЬНЫХ УЧАСТКОВ КАТЕГОРИИ ЗЕМЕЛЬ - ЗЕМЛИ НАСЕЛЕННЫХ ПУНКТОВ.

9.1. Сведения об образуемых планировочных элементах представлены в Приложении А.

9.2. Сведения о подлежащем образованию земельных участках категории земель - земли населенных пунктов представлены в приложениях:

- Приложение Б. образуемые земельные участки;
- Приложение В. Участки, образуемые путем перераспределения.
- Приложение Г. образуемые земельные участки, относящиеся к имуществу общего пользования.

10. ГРАФИЧЕСКИЕ МАТЕРИАЛЫ.

10.1. Чертеж межевания территории (земельные участки). М 1:5000.

10.2. Чертеж межевания территории (зоны с особыми условиями использования территории). М 1:5000.

Ведомость координат планировочных элементов

Планировочный квартал 01

Номер	Дир.угол	Длина	X	Y
1	335° 55' 20"	192.19	576045.02	1394722.14
2	285° 55' 14"	149	576220.49	1394643.73
3	319° 8' 42"	209.65	576261.36	1394500.45
4	232° 2' 23"	49.91	576419.93	1394363.31
5	162° 8' 14"	39.9	576389.23	1394323.96
6	227° 59' 24"	135.15	576351.25	1394336.2
7	161° 24' 30"	81.99	576260.8	1394235.78
8	180° 23' 35"	188.04	576183.09	1394261.92
9	269° 32' 28"	10	575995.05	1394260.63
10	179° 21' 12"	17.71	575994.97	1394250.63
11	172° 23' 34"	51.59	575977.26	1394250.83
12	237° 56' 14"	13.91	575926.12	1394257.66
13	238° 0' 18"	62.95	575918.74	1394245.87
14	145° 50' 51"	19.63	575885.38	1394192.48
15	224° 34' 45"	14.42	575869.14	1394203.5
16	130° 49' 51"	46.59	575858.87	1394193.38
17	172° 40' 47"	71.03	575828.41	1394228.63
18	306° 57' 34"	35.89	575757.96	1394237.68
19	199° 39' 7"	122.39	575779.54	1394209
20	220° 5' 32"	8.18	575664.28	1394167.84
21	223° 56' 26"	26.78	575658.02	1394162.57
22	223° 54' 35"	91.79	575638.74	1394143.99
23	127° 46' 20"	71.38	575572.61	1394080.33
24	54° 54' 16"	113.3	575528.89	1394136.75
25	54° 54' 13"	92.22	575594.03	1394229.45
26	39° 6' 34"	38.24	575647.05	1394304.9
27	125° 13' 59"	16.17	575676.72	1394329.02
28	128° 29' 34"	37.07	575667.39	1394342.23
29	78° 55' 45"	77.18	575644.32	1394371.24
30	24° 24' 57"	114.6	575659.14	1394446.98
31	71° 4' 42"	36.82	575763.49	1394494.35
32	47° 39' 21"	45.62	575775.43	1394529.18
33	33° 25' 33"	36.65	575806.16	1394562.9
34	77° 2' 17"	18.77	575836.75	1394583.09
35	127° 38' 17"	32.06	575840.96	1394601.38
36	37° 27' 5"	109.92	575821.38	1394626.77
37	307° 38' 26"	15.18	575908.64	1394693.61
38	27° 50' 23"	49.87	575917.91	1394681.59
39	310° 35' 44"	54.05	575962.01	1394704.88
40	206° 11' 35"	53.08	575997.18	1394663.84
41	306° 42' 39"	65.53	575949.55	1394640.41
42	35° 34' 25"	68.26	575988.72	1394587.88
43	131° 22' 49"	67.65	576044.24	1394627.59
44	43° 54' 10"	63.15	575999.52	1394678.35

Планировочный квартал 02

Номер	Дир.угол	Длина	X	Y
1	90° 29' 22"	93.62	575946.29	1394149.58
2	359° 19' 13"	51.41	575945.49	1394243.2
3	241° 26' 52"	105.89	575996.9	1394242.59

Планировочный квартал 03

Номер	Дир.угол	Длина	X	Y
1	242° 19' 42"	41.69	576022.34	1394251.63
2	242° 36' 18"	29.95	576002.98	1394214.71
3	242° 27' 28"	35.67	575989.2	1394188.12
4	242° 39' 5"	32.7	575972.7	1394156.49
5	242° 16' 56"	29.33	575957.68	1394127.44
6	242° 22' 13"	6.75	575944.04	1394101.48
7	242° 26' 23"	29.34	575940.91	1394095.5
8	242° 16' 15"	33.23	575927.33	1394069.49
9	331° 11' 31"	51.65	575911.87	1394040.07
10	62° 43' 6"	32.51	575957.13	1394015.18
11	63° 23' 55"	29.34	575972.03	1394044.07
12	63° 20' 5"	6.64	575985.17	1394070.3
13	333° 17' 46"	0.07	575988.14	1394076.23
14	62° 21' 28"	29.72	575988.21	1394076.2
15	148° 23' 59"	0.3	576002	1394102.53
16	62° 44' 8"	33.6	576001.74	1394102.69
17	62° 21' 45"	35.65	576017.13	1394132.56
18	151° 57' 33"	0.34	576033.67	1394164.14
19	62° 58' 53"	29.96	576033.37	1394164.3
20	331° 53' 53"	0.34	576046.98	1394190.99
21	62° 48' 52"	45.81	576047.28	1394190.83
22	156° 23' 22"	50.06	576068.21	1394231.58

Планировочный квартал 04

Номер	Дир.угол	Длина	X	Y
1	96° 35' 5"	114.32	576001.52	1393852.9
2	152° 55' 15"	100.72	575988.41	1393966.47
3	185° 24' 41"	5.73	575898.73	1394012.32
4	276° 4' 45"	125.78	575893.03	1394011.78
5	340° 26' 31"	101	575906.35	1393886.71

Планировочный квартал 05

Номер	Дир.угол	Длина	X	Y
1	107° 26' 48"	62.87	575866.73	1393881.82
2	94° 11' 10"	45.34	575847.88	1393941.8
3	114° 8' 34"	27.09	575844.57	1393987.02
4	125° 32' 57"	11.89	575833.49	1394011.74
5	140° 35' 19"	11.91	575826.58	1394021.41
6	153° 35' 24"	14.95	575817.38	1394028.97
7	230° 30' 39"	65.38	575803.99	1394035.62
8	317° 24' 50"	17.79	575762.41	1393985.16
9	46° 10' 25"	11.74	575775.51	1393973.12
10	318° 53' 19"	71.01	575783.64	1393981.59
11	288° 22' 47"	33.14	575837.14	1393934.9

12	197° 5' 3"	63.04	575847.59	1393903.45
13	284° 16' 8"	15.01	575787.33	1393884.93
14	8° 35' 37"	76.56	575791.03	1393870.38

Планировочный квартал 06

Номер	Дир.угол	Длина	X	Y
1	111° 28' 27"	38.71	575854.92	1394122.71
2	137° 9' 10"	12.43	575840.75	1394158.73
3	217° 6' 58"	79.13	575831.64	1394167.18
4	303° 15' 33"	47.23	575768.54	1394119.43
5	34° 15' 46"	25.81	575794.44	1394079.94
6	345° 31' 14"	44.88	575815.77	1394094.47
7	96° 13' 10"	39.69	575859.22	1394083.25

Планировочный квартал 07

Номер	Дир.угол	Длина	X	Y
1	192° 17' 27"	15.69	575554.74	1393995.18
2	283° 36' 26"	10.71	575539.41	1393991.84
3	14° 17' 10"	14.99	575541.93	1393981.43
4	0° 22' 48"	16.56	575556.46	1393985.13
5	273° 51' 17"	44.03	575573.02	1393985.24
6	358° 4' 11"	38.01	575575.98	1393941.31
7	18° 25' 45"	28.91	575613.97	1393940.03
8	85° 34' 15"	47.65	575641.4	1393949.17
9	180° 57' 5"	90.35	575645.08	1393996.68

Планировочный квартал 08

Номер	Дир.угол	Длина	X	Y
1	97° 40' 7"	61.82	575849.26	1393684.19
2	90° 4' 24"	7.77	575841.01	1393745.46
3	100° 48' 12"	19.95	575841	1393753.23
4	94° 39' 22"	5.67	575837.26	1393772.83
5	109° 6' 8"	67.07	575836.8	1393778.48
6	188° 22' 8"	80.8	575814.85	1393841.86
7	281° 59' 4"	43.63	575734.91	1393830.1
8	278° 21' 34"	85.91	575743.97	1393787.42
9	310° 36' 51"	37.08	575756.46	1393702.42
10	8° 13' 17"	69.37	575780.6	1393674.27

Планировочный квартал 09

Номер	Дир.угол	Длина	X	Y
1	95° 42' 45"	1.91	575505.3	1393663.02
2	95° 30' 55"	38.29	575505.11	1393664.92
3	87° 24' 53"	4.87	575501.43	1393703.03
4	96° 4' 45"	43.15	575501.65	1393707.9
5	4° 35' 7"	25.27	575497.08	1393750.81
6	7° 6' 48"	25.19	575522.27	1393752.83
7	5° 20' 17"	25.26	575547.27	1393755.95
8	4° 54' 42"	25.11	575572.42	1393758.3
9	2° 57' 7"	24.46	575597.44	1393760.45
10	5° 23' 6"	24.51	575621.87	1393761.71

11	4° 17' 20"	26.75	575646.27	1393764.01
12	6° 2' 29"	24.52	575672.94	1393766.01
13	5° 20' 29"	17.5	575697.32	1393768.59
14	277° 42' 26"	45.69	575714.74	1393770.22
15	276° 52' 6"	35.2	575720.87	1393724.94
16	277° 14' 46"	11.63	575725.08	1393689.99
17	187° 50' 49"	221.78	575726.55	1393678.46
18	95° 55' 1"	14.92	575506.84	1393648.18

Планировочный квартал 10

Номер	Дир.угол	Длина	X	Y
1	3° 58' 12"	24.1	575495.8	1393766.53
2	5° 28' 52"	23.87	575519.84	1393768.2
3	5° 6' 0"	27.83	575543.6	1393770.48
4	4° 49' 59"	141.57	575571.32	1393772.95
5	99° 29' 24"	10.34	575712.38	1393784.88
6	122° 23' 59"	25.86	575710.68	1393795.08
7	147° 36' 1"	19.49	575696.82	1393816.91
8	155° 29' 60"	20.67	575680.37	1393827.35
9	159° 3' 10"	16.44	575661.56	1393835.93
10	171° 8' 32"	18.7	575646.21	1393841.8
11	175° 6' 45"	31.68	575627.73	1393844.68
12	272° 2' 35"	25.02	575596.16	1393847.38
13	184° 34' 59"	31.67	575597.05	1393822.38
14	184° 34' 56"	25.92	575565.48	1393819.85
15	186° 39' 11"	23.92	575539.65	1393817.78
16	182° 34' 51"	24.73	575515.89	1393815.01
17	275° 33' 59"	47.59	575491.19	1393813.9

Планировочный квартал 11

Номер	Дир.угол	Длина	X	Y
1	95° 42' 42"	53.86	575495.28	1393648.73
2	95° 13' 57"	48.03	575489.92	1393702.32
3	186° 52' 1"	28.1	575485.54	1393750.15
4	188° 46' 52"	24.89	575457.64	1393746.79
5	187° 18' 55"	22.15	575433.04	1393742.99
6	185° 59' 28"	51.35	575411.07	1393740.17
7	188° 1' 2"	24.24	575360	1393734.81
8	94° 22' 9"	0.13	575336	1393731.43
9	187° 23' 33"	25.8	575335.99	1393731.56
10	274° 22' 59"	0.13	575310.4	1393728.24
11	187° 43' 43"	30.64	575310.41	1393728.11
12	276° 46' 29"	45.01	575280.05	1393723.99
13	3° 49' 43"	1.2	575285.36	1393679.29
14	277° 11' 31"	41.54	575286.56	1393679.37
15	276° 52' 32"	16.12	575291.76	1393638.16
16	7° 35' 41"	152.03	575293.69	1393622.16
17	7° 15' 24"	51.3	575444.39	1393642.25

Планировочный квартал 12

Номер	Дир.угол	Длина	X	Y
-------	----------	-------	---	---

1	2° 25' 27"	25.7	575282.54	1393742.44
2	5° 19' 12"	24.01	575308.21	1393743.53
3	6° 8' 48"	25.31	575332.12	1393745.75
4	7° 14' 7"	49.04	575357.29	1393748.46
5	4° 34' 24"	25.08	575405.94	1393754.64
6	7° 6' 40"	25.53	575430.94	1393756.64
7	8° 55' 12"	27.83	575456.27	1393759.8
8	96° 20' 25"	61.92	575483.76	1393764.11
9	185° 13' 41"	87.35	575476.92	1393825.66
10	185° 13' 42"	15.97	575389.94	1393817.7
11	185° 13' 41"	99.05	575374.04	1393816.25
12	276° 11' 54"	20.1	575275.4	1393807.22
13	276° 19' 49"	45.07	575277.57	1393787.24

Планировочный квартал 13

Номер	Дир.угол	Длина	X	Y
1	4° 18' 49"	25.27	575090	1393598.02
2	278° 59' 43"	10.13	575115.2	1393599.92
3	9° 32' 7"	25.58	575116.78	1393589.92
4	97° 48' 19"	10	575142.01	1393594.16
5	6° 50' 43"	50.01	575140.65	1393604.07
6	6° 56' 25"	95.87	575190.3	1393610.03
7	97° 24' 5"	16.63	575285.46	1393621.61
8	96° 58' 24"	39.78	575283.32	1393638.11
9	96° 46' 36"	45.76	575278.49	1393677.6
10	186° 36' 43"	27.01	575273.09	1393723.04
11	186° 38' 59"	24.52	575246.26	1393719.93
12	186° 10' 19"	24.83	575221.9	1393717.09
13	185° 25' 38"	21.26	575197.21	1393714.42
14	183° 6' 40"	2.94	575176.05	1393712.41
15	185° 58' 49"	25.15	575173.11	1393712.25
16	185° 30' 16"	52.75	575148.1	1393709.63
17	187° 36' 49"	19.62	575095.59	1393704.57
18	205° 10' 8"	3.48	575076.14	1393701.97
19	280° 44' 42"	60.24	575072.99	1393700.49
20	277° 14' 8"	21.12	575084.22	1393641.31
21	277° 56' 37"	22.55	575086.88	1393620.36

Планировочный квартал 14

Номер	Дир.угол	Длина	X	Y
1	302° 27' 35"	1.13	575063.39	1393778.96
2	276° 39' 17"	59.91	575064	1393778
3	6° 45' 37"	24	575070.94	1393718.49
4	8° 8' 11"	51.65	575094.78	1393721.32
5	5° 26' 58"	24.43	575145.91	1393728.63
6	3° 0' 10"	24.43	575170.23	1393730.95
7	6° 29' 20"	25.22	575194.63	1393732.23
8	6° 12' 11"	24.99	575219.69	1393735.08
9	6° 58' 47"	26.5	575244.53	1393737.78
10	96° 41' 7"	45.1	575270.83	1393741

11	186° 43' 52"	26.36	575265.58	1393785.79
12	96° 34' 22"	43.4	575239.4	1393782.7
13	187° 12' 51"	27.27	575234.43	1393825.81
14	186° 16' 6"	18.77	575207.38	1393822.39
15	217° 38' 52"	6.79	575188.72	1393820.34
16	225° 54' 18"	26.86	575183.34	1393816.19
17	185° 59' 31"	24.91	575164.65	1393796.9
18	185° 51' 10"	14.42	575139.88	1393794.3
19	186° 39' 30"	17.51	575125.54	1393792.83
20	186° 37' 29"	7.8	575108.15	1393790.8
21	185° 38' 51"	35.97	575100.4	1393789.9
22	186° 34' 2"	2.31	575064.6	1393786.36
23	278° 39' 15"	7.22	575062.3	1393786.1

Планировочный квартал 15

Номер	Дир.угол	Длина	X	Y
1	4° 16' 34"	96.56	575257.08	1393831.64
2	5° 21' 46"	138.46	575353.37	1393838.84
3	5° 36' 34"	64.95	575491.22	1393851.78
4	120° 31' 48"	40.75	575555.86	1393858.13
5	105° 15' 17"	20.52	575535.16	1393893.22
6	117° 10' 55"	18.72	575529.76	1393913.02
7	169° 54' 6"	24.69	575521.21	1393929.67
8	180° 45' 58"	71.07	575496.9	1393934
9	184° 39' 59"	26.06	575425.84	1393933.05
10	116° 58' 46"	17.97	575399.87	1393930.93
11	176° 38' 60"	85.62	575391.72	1393946.94
12	182° 41' 5"	14.41	575306.24	1393951.94
13	210° 53' 32"	19.5	575291.84	1393951.27
14	256° 10' 34"	74.83	575275.11	1393941.26
15	275° 31' 33"	23.78	575257.23	1393868.59
16	184° 16' 44"	3.35	575259.52	1393844.92
17	273° 57' 3"	13.06	575256.18	1393844.67

Планировочный квартал 16

Номер	Дир.угол	Длина	X	Y
1	6° 1' 42"	99.67	575058.85	1393800.81
2	40° 3' 16"	19.25	575157.96	1393811.28
3	34° 52' 7"	12.66	575172.7	1393823.67
4	23° 57' 27"	10.12	575183.09	1393830.91
5	6° 41' 31"	48.23	575192.34	1393835.02
6	80° 5' 14"	30.05	575240.24	1393840.64
7	74° 5' 11"	56.46	575245.41	1393870.24
8	99° 56' 12"	15.83	575260.89	1393924.54
9	191° 22' 5"	26.63	575258.16	1393940.13
10	190° 4' 46"	29.77	575232.05	1393934.88
11	191° 6' 28"	19.41	575202.74	1393929.67
12	190° 16' 48"	18.99	575183.69	1393925.93
13	190° 42' 42"	131.65	575165	1393922.54
14	283° 25' 14"	99.99	575035.64	1393898.07

Планировочный квартал 17

Номер	Дир.угол	Длина	X	Y
1	10° 40' 57"	89.44	575032.04	1393911.19
2	10° 23' 31"	25.45	575119.93	1393927.77
3	12° 1' 22"	32.79	575144.96	1393932.36
4	9° 59' 21"	33.26	575177.03	1393939.19
5	9° 44' 14"	27.02	575209.79	1393944.96
6	11° 1' 3"	27.53	575236.42	1393949.53
7	26° 44' 43"	28.84	575263.45	1393954.79
8	358° 0' 38"	35.44	575289.2	1393967.77
9	353° 36' 20"	24.42	575324.62	1393966.54
10	357° 26' 32"	30.47	575348.89	1393963.82
11	357° 19' 46"	15.03	575379.33	1393962.46
12	357° 17' 37"	15.04	575394.34	1393961.76
13	81° 38' 53"	21.89	575409.36	1393961.05
14	353° 57' 37"	35.17	575412.54	1393982.71
15	47° 55' 3"	22.65	575447.51	1393979.01
16	119° 50' 38"	32.91	575462.69	1393995.82
17	121° 26' 58"	11.35	575446.31	1394024.37
18	120° 25' 3"	40.13	575440.39	1394034.05
19	212° 37' 35"	39.6	575420.07	1394068.66
20	204° 2' 19"	65.74	575386.72	1394047.31
21	210° 9' 5"	41.97	575326.68	1394020.53
22	201° 27' 34"	62.21	575290.39	1393999.45
23	194° 46' 15"	29.14	575232.49	1393976.69
24	202° 12' 54"	31.37	575204.31	1393969.26
25	95° 34' 28"	3.71	575175.27	1393957.4
26	184° 45' 20"	33.17	575174.91	1393961.09
27	107° 23' 59"	5.25	575141.85	1393958.34
28	192° 25' 11"	25.02	575140.28	1393963.35
29	187° 5' 7"	90.62	575115.85	1393957.97
30	279° 45' 44"	36.12	575025.92	1393946.79

Планировочный квартал 18

Номер	Дир.угол	Длина	X	Y
1	98° 36' 57"	20.16	575177.41	1393526.77
2	185° 52' 32"	8.01	575174.39	1393546.7
3	93° 35' 45"	11.95	575166.42	1393545.88
4	7° 0' 13"	54.54	575165.67	1393557.81
5	276° 9' 52"	10.06	575219.8	1393564.46
6	188° 46' 52"	10.35	575220.88	1393554.46
7	275° 22' 11"	19.88	575210.65	1393552.88
8	276° 56' 55"	5.62	575212.51	1393533.09
9	189° 5' 23"	35.64	575213.19	1393527.51
10	96° 52' 49"	4.93	575178	1393521.88

Планировочный квартал 19

Номер	Дир.угол	Длина	X	Y
1	5° 38' 54"	24.99	575494.54	1393540.56
2	5° 42' 8"	24.96	575519.41	1393543.02
3	5° 32' 12"	24.98	575544.25	1393545.5

4	4° 11' 54"	100.26	575569.11	1393547.91
5	5° 31' 24"	25.04	575669.1	1393555.25
6	4° 55' 21"	69.81	575694.02	1393557.66
7	248° 32' 38"	28.98	575763.57	1393563.65
8	254° 17' 13"	14.18	575752.97	1393536.68
9	248° 34' 26"	45.16	575749.13	1393523.03
10	190° 7' 48"	5.63	575732.63	1393480.99
11	187° 5' 16"	24.8	575727.09	1393480
12	182° 16' 31"	24.18	575702.48	1393476.94
13	186° 42' 7"	25.36	575678.32	1393475.98
14	180° 52' 32"	28.79	575653.13	1393473.02
15	184° 34' 20"	25.09	575624.34	1393472.58
16	185° 33' 42"	21.36	575599.33	1393470.58
17	185° 33' 21"	25.1	575578.07	1393468.51
18	185° 58' 14"	25	575553.09	1393466.08
19	185° 47' 56"	25.04	575528.23	1393463.48
20	96° 17' 22"	39.98	575503.32	1393460.95
21	96° 17' 53"	40.11	575498.94	1393500.69

Планировочный квартал 20

Номер	Дир.угол	Длина	X	Y
1	183° 53' 51"	39.87	575684.99	1393332.57
2	185° 59' 14"	8.21	575645.21	1393329.86
3	96° 44' 47"	53.51	575637.05	1393329
4	96° 7' 27"	24.56	575630.76	1393382.14
5	96° 12' 14"	48.64	575628.14	1393406.56
6	4° 35' 8"	8.83	575622.88	1393454.91
7	5° 43' 33"	40.99	575631.69	1393455.62
8	5° 31' 40"	56.31	575672.48	1393459.71
9	260° 48' 9"	25.85	575728.53	1393465.13
10	260° 48' 7"	24.62	575724.4	1393439.61
11	260° 48' 9"	25.62	575720.46	1393415.31
12	260° 48' 7"	27.49	575716.37	1393390.01
13	260° 48' 9"	28.86	575711.97	1393362.87
14	184° 38' 23"	22.44	575707.36	1393334.39

Планировочный квартал 21

Номер	Дир.угол	Длина	X	Y
1	96° 36' 2"	19.4	575578.86	1393425.32
2	190° 34' 35"	90.39	575576.63	1393444.59
3	150° 8' 57"	18.18	575487.78	1393428
4	95° 49' 44"	126.93	575472.01	1393437.05
5	184° 19' 11"	212.69	575459.12	1393563.32
6	274° 43' 1"	243.94	575247.03	1393547.3
7	4° 54' 46"	322.99	575267.09	1393304.19
8	7° 18' 14"	35	575588.89	1393331.85
9	96° 7' 41"	19.39	575623.61	1393336.3
10	96° 6' 58"	39.61	575621.54	1393355.58
11	96° 7' 41"	34.29	575617.32	1393394.96
12	186° 7' 3"	35	575613.66	1393429.05

Планировочный квартал 22

Номер	Дир.угол	Длина	X	Y
1	118° 23' 26"	49	575679.38	1393225.26
2	118° 23' 10"	33.01	575656.08	1393268.37
3	7° 39' 3"	49.98	575640.39	1393297.41
4	288° 1' 23"	36.79	575689.92	1393304.06
5	243° 25' 29"	49	575701.3	1393269.08

Планировочный квартал 23

Номер	Дир.угол	Длина	X	Y
1	118° 11' 22"	25.56	575622.21	1393128.4
2	118° 24' 39"	24.99	575610.13	1393150.93
3	118° 27' 2"	24.87	575598.24	1393172.91
4	117° 11' 39"	24.44	575586.39	1393194.78
5	120° 53' 7"	25.23	575575.22	1393216.52
6	117° 45' 37"	25.29	575562.27	1393238.17
7	118° 6' 40"	24.22	575550.49	1393260.55
8	28° 6' 60"	41.29	575539.08	1393281.91
9	116° 50' 0"	0.93	575575.5	1393301.37
10	14° 14' 38"	41.54	575575.08	1393302.2
11	295° 57' 35"	19.9	575615.34	1393312.42
12	298° 46' 16"	25.33	575624.05	1393294.53
13	299° 9' 33"	25	575636.24	1393272.33
14	297° 9' 39"	24.51	575648.42	1393250.5
15	297° 34' 31"	37.29	575659.61	1393228.69
16	208° 57' 46"	39.98	575676.87	1393195.64
17	298° 25' 17"	7.19	575641.89	1393176.28
18	298° 23' 42"	26.76	575645.31	1393169.96
19	206° 41' 53"	40.11	575658.04	1393146.42

Планировочный квартал 24

Номер	Дир.угол	Длина	X	Y
1	117° 56' 32"	29.96	575610.52	1393115.75
2	118° 37' 48"	24.69	575596.48	1393142.22
3	117° 0' 48"	49.19	575584.65	1393163.89
4	116° 45' 58"	24.2	575562.31	1393207.71
5	118° 29' 26"	51.5	575551.41	1393229.32
6	124° 8' 11"	26.35	575526.84	1393274.59
7	184° 24' 3"	41.09	575512.06	1393296.39
8	185° 28' 20"	42.78	575471.09	1393293.24
9	297° 3' 45"	33.5	575428.5	1393289.16
10	296° 26' 34"	25.13	575443.74	1393259.33
11	297° 21' 18"	50.29	575454.93	1393236.83
12	299° 13' 34"	24.95	575478.04	1393192.16
13	299° 14' 30"	25.85	575490.22	1393170.39
14	297° 57' 39"	23.87	575502.85	1393147.83
15	298° 24' 33"	25.01	575514.04	1393126.75
16	298° 18' 45"	29.62	575525.94	1393104.75
17	298° 20' 15"	31.81	575539.99	1393078.67
18	44° 16' 38"	41.47	575555.09	1393050.67
19	54° 31' 58"	44.36	575584.78	1393079.62

Планировочный квартал 25

Номер	Дир.угол	Длина	X	Y
1	118° 22' 48"	24.99	575488.47	1393140.3
2	118° 23' 38"	25.09	575476.59	1393162.29
3	117° 54' 19"	24.85	575464.66	1393184.36
4	117° 45' 51"	25.01	575453.03	1393206.32
5	118° 37' 4"	66.63	575441.38	1393228.45
6	186° 24' 41"	42.47	575409.47	1393286.94
7	185° 3' 25"	44.13	575367.26	1393282.2
8	298° 7' 55"	25.03	575323.3	1393278.31
9	297° 28' 3"	24.69	575335.1	1393256.24
10	299° 9' 34"	25.1	575346.49	1393234.33
11	299° 9' 8"	25.06	575358.72	1393212.41
12	209° 5' 46"	0.21	575370.93	1393190.52
13	299° 37' 42"	25.02	575370.75	1393190.42
14	29° 5' 46"	0.21	575383.12	1393168.67
15	295° 56' 35"	25.14	575383.3	1393168.77
16	298° 24' 58"	25.07	575394.3	1393146.16
17	299° 10' 45"	24.06	575406.23	1393124.11
18	27° 23' 32"	39.68	575417.96	1393103.1
19	28° 13' 44"	40.04	575453.19	1393121.36

Планировочный квартал 26

Номер	Дир.угол	Длина	X	Y
1	115° 43' 10"	24.84	575403.94	1393094.57
2	119° 10' 4"	25.11	575393.16	1393116.95
3	118° 38' 16"	24.98	575380.92	1393138.88
4	119° 5' 14"	25.4	575368.95	1393160.8
5	119° 6' 41"	49.82	575356.6	1393183
6	118° 9' 21"	24.82	575332.36	1393226.53
7	29° 25' 9"	0.26	575320.65	1393248.41
8	118° 44' 55"	24.89	575320.88	1393248.54
9	118° 39' 1"	7.01	575308.91	1393270.36
10	188° 25' 19"	44.76	575305.55	1393276.52
11	187° 16' 21"	15.88	575261.27	1393269.96
12	208° 29' 42"	25.64	575245.52	1393267.95
13	211° 30' 42"	9.04	575222.99	1393255.72
14	299° 7' 41"	227.57	575215.28	1393250.99
15	28° 48' 6"	48.17	575326.06	1393052.2
16	28° 14' 33"	40.49	575368.27	1393075.41

Планировочный квартал 27

Номер	Дир.угол	Длина	X	Y
1	299° 40' 10"	22.63	575424.07	1393092.72
2	274° 33' 1"	24.96	575435.27	1393073.06
3	272° 5' 19"	25.53	575437.25	1393048.18
4	273° 51' 8"	25.01	575438.18	1393022.67
5	275° 18' 26"	24.21	575439.86	1392997.72
6	273° 47' 19"	24.97	575442.1	1392973.61
7	178° 36' 11"	15.59	575443.75	1392948.69

8	94° 17' 24"	25	575428.16	1392949.07
9	94° 2' 31"	23.13	575426.29	1392974
10	94° 12' 38"	25.06	575424.66	1392997.07
11	94° 10' 32"	25.14	575422.82	1393022.06
12	98° 18' 21"	35.05	575420.99	1393047.13
13	157° 48' 55"	5.38	575415.93	1393081.81
14	208° 33' 28"	92.04	575410.94	1393083.84
15	281° 13' 19"	47.11	575330.1	1393039.84
16	273° 15' 52"	100.89	575339.27	1392993.63
17	274° 31' 59"	8.41	575345.01	1392892.91
18	2° 32' 41"	32.32	575345.68	1392884.52
19	81° 52' 15"	8.46	575377.97	1392885.96
20	3° 3' 56"	13.41	575379.17	1392894.33
21	2° 19' 43"	46.22	575392.56	1392895.05
22	19° 9' 36"	25.63	575438.75	1392896.93
23	47° 12' 27"	35.7	575462.95	1392905.34
24	54° 19' 12"	23.2	575487.21	1392931.53
25	57° 5' 6"	30.16	575500.74	1392950.38
26	1° 30' 21"	4.94	575517.13	1392975.7
27	92° 11' 18"	26.19	575522.07	1392975.83
28	42° 26' 49"	30.64	575521.07	1393002
29	92° 40' 25"	10.29	575543.68	1393022.68
30	182° 53' 19"	12.11	575543.2	1393032.96
31	272° 30' 6"	3.2	575531.11	1393032.35
32	182° 34' 35"	12.01	575531.25	1393029.15
33	94° 42' 32"	25.09	575519.25	1393028.61
34	92° 53' 59"	25.3	575517.19	1393053.62
35	93° 7' 5"	8.64	575515.91	1393078.89
36	115° 48' 2"	23.16	575515.44	1393087.52
37	117° 55' 2"	24.84	575505.36	1393108.37
38	208° 10' 11"	39.44	575493.73	1393130.32
39	208° 32' 46"	39.72	575458.96	1393111.7

Планировочный квартал 28

Номер	Дир.угол	Длина	X	Y
1	152° 38' 17"	40.51	575420.94	1392754.89
2	154° 6' 21"	109.98	575384.96	1392773.51
3	62° 59' 53"	35.36	575286.02	1392821.54
4	359° 4' 3"	135.61	575302.08	1392853.04
5	273° 58' 57"	78.99	575437.66	1392850.83
6	217° 39' 30"	28.05	575443.15	1392772.03

Планировочный квартал 29

Номер	Дир.угол	Длина	X	Y
1	70° 26' 14"	6.75	575167.48	1392478.48
2	70° 27' 27"	19.13	575169.74	1392484.84
3	70° 26' 13"	7.7	575176.14	1392502.87
4	72° 31' 28"	106.86	575178.72	1392510.13
5	70° 2' 46"	33.76	575210.81	1392612.06
6	73° 24' 25"	10.33	575222.33	1392643.79

7	69° 40' 22"	24.04	575225.28	1392653.69
8	58° 28' 49"	4.76	575233.63	1392676.23
9	146° 53' 43"	1.61	575236.12	1392680.29
10	71° 14' 45"	8.46	575234.77	1392681.17
11	11° 29' 18"	1.86	575237.49	1392689.18
12	71° 9' 29"	4.43	575239.31	1392689.55
13	125° 56' 51"	1.98	575240.74	1392693.74
14	74° 15' 48"	9.4	575239.58	1392695.34
15	64° 50' 14"	7.31	575242.13	1392704.39
16	23° 16' 49"	1.8	575245.24	1392711.01
17	70° 20' 7"	3.24	575246.89	1392711.72
18	117° 15' 1"	1.86	575247.98	1392714.77
19	68° 53' 30"	2.64	575247.13	1392716.42
20	69° 31' 12"	36.16	575248.08	1392718.88
21	70° 10' 30"	29.99	575260.73	1392752.75
22	68° 51' 15"	26.47	575270.9	1392780.96
23	3° 16' 25"	4.2	575280.45	1392805.65
24	357° 56' 26"	4.17	575284.64	1392805.89
25	336° 14' 59"	55.92	575288.81	1392805.74
26	322° 24' 37"	49.34	575339.99	1392783.22
27	285° 21' 58"	4.91	575379.09	1392753.12
28	238° 6' 51"	23.78	575380.39	1392748.39
29	236° 18' 41"	121.06	575367.83	1392728.2
30	236° 25' 20"	26.74	575300.68	1392627.47
31	236° 38' 10"	16.58	575285.89	1392605.19
32	146° 16' 21"	21.81	575276.77	1392591.34
33	244° 13' 17"	114.44	575258.63	1392603.45
34	250° 44' 57"	26.34	575208.86	1392500.4
35	185° 13' 17"	18.25	575200.17	1392475.53
36	166° 23' 33"	4.85	575182	1392473.87
37	160° 31' 11"	10.41	575177.29	1392475.01

Планировочный квартал 30

Номер	Дир.угол	Длина	X	Y
1	71° 34' 8"	178.99	575166.15	1392513.24
2	72° 23' 23"	26.81	575222.74	1392683.05
3	69° 14' 48"	13.29	575230.85	1392708.6
4	70° 58' 15"	5.18	575235.56	1392721.03
5	156° 38' 8"	1.84	575237.25	1392725.93
6	72° 27' 59"	32.56	575235.56	1392726.66
7	71° 30' 40"	30.27	575245.37	1392757.71
8	62° 18' 20"	51.04	575254.97	1392786.42
9	66° 12' 46"	19.19	575278.69	1392831.61
10	78° 45' 32"	8.05	575286.43	1392849.17
11	140° 46' 47"	33.21	575288	1392857.07
12	211° 16' 34"	16.33	575262.27	1392878.07
13	242° 23' 60"	17.59	575248.31	1392869.59
14	156° 18' 16"	31.62	575240.16	1392854
15	231° 29' 32"	64	575211.21	1392866.71
16	216° 49' 15"	175.69	575171.36	1392816.63

17	343° 22' 9"	98.63	575030.72	1392711.34
18	288° 26' 6"	19.4	575125.22	1392683.11
19	251° 41' 40"	171.93	575131.36	1392664.7
20	256° 13' 30"	25.31	575077.36	1392501.47
21	167° 34' 17"	25.91	575071.33	1392476.89
22	257° 7' 33"	12.57	575046.03	1392482.47
23	348° 21' 51"	100.48	575043.23	1392470.22
24	68° 50' 7"	67.87	575141.65	1392449.95

Планировочный квартал 31

Номер	Дир.угол	Длина	X	Y
1	170° 11' 31"	42.8	575059.58	1392564.29
2	80° 16' 37"	35.76	575017.41	1392571.58
3	61° 1' 59"	23.48	575023.45	1392606.83
4	49° 36' 36"	32.11	575034.82	1392627.37
5	342° 57' 24"	27.33	575055.63	1392651.83
6	342° 56' 50"	22.81	575081.76	1392643.82
7	253° 16' 41"	79.87	575103.57	1392637.13
8	170° 8' 41"	21.32	575080.59	1392560.64

Планировочный квартал 32

Номер	Дир.угол	Длина	X	Y
1	167° 29' 58"	17.65	575039.97	1392479.63
2	251° 58' 20"	2.23	575022.74	1392483.45
3	165° 41' 1"	2.47	575022.05	1392481.33
4	78° 9' 37"	2.15	575019.66	1392481.94
5	166° 34' 21"	14.17	575020.1	1392484.04
6	75° 41' 47"	33.19	575006.32	1392487.33
7	348° 2' 56"	31.87	575014.52	1392519.49
8	260° 13' 33"	33.75	575045.7	1392512.89

Планировочный квартал 33

Номер	Дир.угол	Длина	X	Y
1	345° 5' 55"	40.29	574813.17	1392423.77
2	345° 5' 55"	65.47	574852.1	1392413.41
3	345° 5' 57"	65.47	574915.36	1392396.58
4	72° 52' 51"	35.81	574978.63	1392379.74
5	72° 23' 6"	59.6	574989.17	1392413.96
6	162° 43' 6"	22.25	575007.21	1392470.77
7	72° 50' 53"	32.03	574985.96	1392477.38
8	160° 12' 14"	5.02	574995.4	1392507.98
9	72° 31' 20"	67.93	574990.68	1392509.68
10	161° 50' 3"	89.06	575011.08	1392574.47
11	253° 6' 28"	45.96	574926.46	1392602.24
12	247° 38' 7"	22.1	574913.1	1392558.26
13	193° 52' 41"	7.06	574904.69	1392537.82
14	253° 29' 45"	26.6	574897.84	1392536.13
15	164° 35' 4"	12.62	574890.28	1392510.63
16	163° 19' 22"	55.37	574878.12	1392513.98
17	252° 57' 38"	22.21	574825.08	1392529.87
18	255° 58' 15"	8.07	574818.57	1392508.63

19	342° 15' 18"	19.83	574816.61	1392500.8
20	252° 32' 6"	74.42	574835.5	1392494.76

Планировочный квартал 34

Номер	Дир.угол	Длина	X	Y
1	96° 41' 51"	42.71	575162.17	1393420.57
2	98° 46' 26"	9.57	575157.18	1393462.99
3	138° 21' 59"	102.43	575155.72	1393472.45
4	188° 14' 56"	142.14	575079.17	1393540.49
5	191° 2' 36"	4.79	574938.5	1393520.1
6	187° 0' 35"	41.42	574933.8	1393519.18
7	186° 51' 16"	5.59	574892.69	1393514.13
8	187° 0' 17"	31	574887.14	1393513.46
9	184° 29' 17"	255.78	574856.37	1393509.68
10	264° 56' 24"	43.98	574601.38	1393489.66
11	262° 40' 21"	42.1	574597.5	1393445.86
12	309° 16' 29"	52.24	574592.13	1393404.1
13	1° 23' 52"	87.33	574625.2	1393363.66
14	5° 24' 12"	59.68	574712.5	1393365.79
15	273° 25' 47"	60.69	574771.91	1393371.41
16	328° 15' 36"	87.56	574775.54	1393310.83
17	54° 0' 10"	65.51	574850.01	1393264.77
18	322° 23' 43"	87.4	574888.51	1393317.76
19	7° 3' 42"	164.78	574957.76	1393264.43
20	54° 50' 30"	81.96	575121.29	1393284.69
21	95° 14' 31"	69.16	575168.48	1393351.7

Планировочный квартал 35

Номер	Дир.угол	Длина	X	Y
1	275° 6' 29"	52.34	574742.7	1393350.96
2	274° 26' 9"	35.63	574747.36	1393298.83
3	24° 53' 44"	36.23	574750.12	1393263.3
4	272° 53' 36"	53.49	574782.98	1393278.55
5	250° 40' 28"	34.57	574785.68	1393225.13
6	241° 58' 58"	32.83	574774.24	1393192.51
7	231° 27' 53"	32.41	574758.82	1393163.53
8	201° 8' 54"	42.68	574738.63	1393138.18
9	281° 45' 35"	122.66	574698.82	1393122.78
10	190° 54' 25"	148.08	574723.82	1393002.69
11	104° 54' 23"	34.01	574578.41	1392974.67
12	110° 8' 39"	113.85	574569.66	1393007.54
13	21° 59' 10"	17.31	574530.45	1393114.43
14	53° 49' 52"	14.05	574546.5	1393120.91
15	17° 31' 29"	67.48	574554.79	1393132.25
16	106° 39' 47"	45.62	574619.14	1393152.57
17	24° 57' 1"	127.28	574606.06	1393196.27
18	174° 28' 52"	27.45	574721.46	1393249.96
19	178° 34' 36"	52.34	574694.13	1393252.6
20	89° 24' 16"	48.09	574641.81	1393253.9
21	87° 2' 38"	47.89	574642.31	1393301.99

22	359° 1' 9"	50.27	574644.78	1393349.82
23	2° 24' 11"	47.7	574695.04	1393348.96

Планировочный квартал 36

Номер	Дир.угол	Длина	X	Y
1	296° 14' 5"	8.35	574334.72	1392564.37
2	305° 28' 21"	24.78	574338.41	1392556.88
3	314° 6' 10"	20.3	574352.79	1392536.7
4	324° 20' 24"	67.45	574366.92	1392522.12
5	53° 16' 12"	4.06	574421.72	1392482.8
6	344° 7' 32"	36.05	574424.15	1392486.05
7	346° 17' 53"	20.01	574458.83	1392476.19
8	344° 45' 31"	41.9	574478.27	1392471.45
9	354° 26' 13"	104.69	574518.7	1392460.43
10	79° 3' 30"	54.89	574622.89	1392450.29
11	112° 3' 10"	37.69	574633.31	1392504.18
12	166° 8' 32"	53.4	574619.16	1392539.11
13	165° 50' 26"	77.64	574567.32	1392551.9
14	139° 48' 38"	114.59	574492.04	1392570.89
15	226° 55' 11"	42.22	574404.5	1392644.84
16	227° 49' 16"	45.83	574375.66	1392614
17	237° 1' 36"	18.68	574344.89	1392580.04

Планировочный квартал 37

Номер	Дир.угол	Длина	X	Y
1	133° 8' 39"	16.56	574418.13	1393063.06
2	144° 52' 4"	12.61	574406.81	1393075.14
3	144° 53' 42"	22.41	574396.49	1393082.4
4	241° 50' 32"	33.4	574378.16	1393095.28
5	245° 20' 18"	41.3	574362.4	1393065.84
6	251° 2' 8"	38.4	574345.17	1393028.3
7	258° 37' 34"	61.49	574332.69	1392991.99
8	265° 22' 37"	95.85	574320.57	1392931.71
9	264° 36' 60"	40.93	574312.84	1392836.17
10	266° 36' 40"	38.23	574309	1392795.42
11	266° 50' 26"	2	574306.74	1392757.26
12	267° 31' 27"	45.36	574306.63	1392755.26
13	269° 41' 37"	28.1	574304.67	1392709.94
14	269° 45' 48"	4.82	574304.52	1392681.84
15	335° 46' 35"	7.34	574304.5	1392677.02
16	267° 34' 35"	18.93	574311.19	1392674.01
17	268° 6' 55"	2.42	574310.39	1392655.1
18	274° 25' 20"	16.73	574310.31	1392652.68
19	279° 25' 23"	5.31	574311.6	1392636
20	284° 15' 58"	11.53	574312.47	1392630.76
21	354° 24' 46"	23.43	574315.31	1392619.59
22	36° 50' 45"	65.65	574338.63	1392617.31
23	81° 24' 40"	116.41	574391.16	1392656.68
24	79° 0' 29"	113.97	574408.55	1392771.78
25	85° 53' 1"	22.72	574430.28	1392883.66

26	93° 58' 3"	25	574431.91	1392906.32
27	183° 59' 56"	40.01	574430.18	1392931.26
28	164° 50' 25"	10.08	574390.27	1392928.47
29	74° 37' 44"	123.01	574380.55	1392931.1
30	69° 32' 37"	14.25	574413.15	1393049.71

Планировочный квартал 38

Номер	Дир.угол	Длина	X	Y
1	205° 20' 55"	22.75	574597.35	1393345.57
2	227° 9' 40"	57.66	574576.79	1393335.83
3	226° 15' 14"	40.39	574537.58	1393293.55
4	229° 37' 12"	20.19	574509.65	1393264.37
5	229° 37' 7"	22.4	574496.57	1393248.99
6	227° 25' 59"	36.97	574482.06	1393231.93
7	227° 59' 43"	49.39	574457.05	1393204.7
8	231° 54' 21"	31.35	574424	1393168
9	231° 39' 38"	15.91	574404.66	1393143.33
10	233° 46' 37"	11.86	574394.79	1393130.85
11	236° 40' 8"	12.1	574387.78	1393121.28
12	331° 50' 18"	11.47	574381.13	1393111.17
13	326° 36' 2"	13.72	574391.24	1393105.76
14	50° 7' 45"	4.51	574402.69	1393098.21
15	317° 42' 15"	3.45	574405.58	1393101.67
16	46° 59' 8"	1.23	574408.13	1393099.35
17	317° 43' 13"	5.07	574408.97	1393100.25
18	322° 13' 59"	18.53	574412.72	1393096.84
19	54° 13' 32"	11.29	574427.37	1393085.49
20	55° 41' 26"	18.22	574433.97	1393094.65
21	38° 26' 2"	21.4	574444.24	1393109.7
22	49° 54' 23"	59.86	574461	1393123
23	52° 36' 41"	37.1	574499.55	1393168.79
24	49° 22' 27"	38.85	574522.08	1393198.27
25	321° 54' 34"	9.92	574547.38	1393227.76
26	60° 31' 33"	45.6	574555.18	1393221.64
27	59° 28' 8"	14.52	574577.62	1393261.34
28	142° 18' 20"	15.79	574585	1393273.85
29	52° 32' 31"	62.71	574572.5	1393283.5
30	137° 14' 2"	18.11	574610.64	1393333.28

Планировочный квартал 39

Номер	Дир.угол	Длина	X	Y
1	50° 41' 11"	30.83	574424.7	1393178.73
2	51° 1' 8"	45.88	574444.23	1393202.58
3	51° 0' 33"	26.6	574473.09	1393238.24
4	45° 19' 28"	51.22	574489.82	1393258.92
5	49° 50' 55"	45.29	574525.84	1393295.34
6	70° 45' 19"	39.45	574555.05	1393329.96
7	50° 10' 24"	28.31	574568.05	1393367.21
8	88° 38' 57"	19.08	574586.18	1393388.95
9	223° 9' 4"	5.25	574586.63	1393408.02

10	204° 24' 16"	23.6	574582.8	1393404.43
11	179° 4' 30"	12.99	574561.31	1393394.68
12	160° 57' 29"	9.87	574548.32	1393394.89
13	193° 9' 7"	7.08	574538.99	1393398.11
14	103° 4' 21"	7.07	574532.1	1393396.5
15	13° 5' 22"	7.06	574530.5	1393403.39
16	94° 39' 39"	45.78	574537.38	1393404.99
17	0° 54' 14"	56.42	574533.66	1393450.62
18	88° 59' 45"	50.97	574590.07	1393451.51
19	181° 26' 38"	31.83	574590.96	1393502.47
20	199° 40' 10"	33.9	574559.14	1393501.67
21	242° 42' 60"	2.14	574527.22	1393490.26
22	212° 30' 16"	0.13	574526.24	1393488.36
23	234° 26' 37"	89.34	574526.13	1393488.29
24	230° 4' 42"	5.03	574474.18	1393415.61
25	234° 31' 59"	40.03	574470.95	1393411.75
26	324° 44' 40"	44.86	574447.72	1393379.15
27	325° 25' 0"	42.91	574484.35	1393353.26
28	235° 43' 48"	21.84	574519.68	1393328.9
29	95° 52' 28"	17.03	574507.38	1393310.85
30	113° 52' 7"	3.29	574505.64	1393327.79
31	142° 38' 42"	74.18	574504.3	1393330.8
32	233° 2' 21"	70.46	574445.34	1393375.81
33	233° 0' 18"	28.89	574402.97	1393319.51
34	233° 2' 38"	36.49	574385.59	1393296.44
35	233° 4' 4"	36.73	574363.65	1393267.28
36	311° 58' 49"	49.69	574341.58	1393237.92
37	50° 5' 8"	4.86	574374.82	1393200.98
38	50° 4' 29"	38.37	574377.94	1393204.71
39	48° 44' 48"	39.72	574402.56	1393234.13
40	143° 3' 32"	17.9	574428.75	1393263.99
41	51° 36' 37"	4.63	574414.44	1393274.75
42	325° 38' 57"	10.82	574417.32	1393278.38
43	328° 0' 22"	18	574426.25	1393272.27
44	257° 7' 30"	3.87	574441.51	1393262.74
45	230° 23' 35"	38.15	574440.65	1393258.96
46	229° 15' 52"	34.8	574416.33	1393229.57
47	232° 53' 17"	32.28	574393.62	1393203.2
48	280° 39' 12"	17.2	574374.14	1393177.46
49	262° 45' 20"	39.03	574377.32	1393160.56
50	319° 53' 55"	4.08	574372.4	1393121.84
51	50° 25' 57"	77.21	574375.52	1393119.21

Планировочный квартал 40

Номер	Дир.угол	Длина	X	Y
1	13° 2' 56"	48.54	575007.31	1391783.18
2	107° 1' 11"	29.45	575054.6	1391794.14
3	107° 0' 4"	31.46	575045.98	1391822.3
4	107° 0' 41"	34.76	575036.78	1391852.39
5	106° 59' 50"	39.44	575026.61	1391885.63

6	107° 1' 29"	20.05	575015.08	1391923.35
7	107° 0' 12"	24.93	575009.21	1391942.52
8	107° 0' 52"	56.01	575001.92	1391966.36
9	193° 1' 56"	21.33	574985.53	1392019.92
10	280° 24' 7"	55.94	574964.75	1392015.11
11	280° 24' 25"	13.45	574974.85	1391960.09
12	280° 23' 47"	31.48	574977.28	1391946.86
13	280° 23' 57"	39.39	574982.96	1391915.9
14	280° 23' 28"	34.71	574990.07	1391877.16
15	280° 24' 44"	31.43	574996.33	1391843.02
16	280° 22' 55"	29.41	575002.01	1391812.11

Планировочный квартал 41

Номер	Дир.угол	Длина	X	Y
1	100° 24' 3"	35.01	574995.61	1391780.47
2	100° 23' 19"	34.99	574989.29	1391814.9
3	100° 24' 6"	35.01	574982.98	1391849.32
4	100° 24' 16"	35	574976.66	1391883.75
5	100° 24' 6"	26.97	574970.34	1391918.17
6	100° 24' 5"	8.03	574965.47	1391944.7
7	100° 23' 19"	34.99	574964.02	1391952.6
8	100° 24' 3"	35.01	574957.71	1391987.02
9	193° 3' 45"	35.4	574951.39	1392021.45
10	231° 56' 16"	12.88	574916.91	1392013.45
11	195° 23' 35"	45.17	574908.97	1392003.31
12	280° 23' 42"	25.05	574865.42	1391991.32
13	280° 23' 6"	35	574869.94	1391966.68
14	280° 26' 1"	8.45	574876.25	1391932.25
15	280° 23' 43"	26.55	574877.78	1391923.94
16	280° 24' 5"	35.01	574882.57	1391897.83
17	280° 24' 16"	35	574888.89	1391863.4
18	280° 23' 8"	35	574895.21	1391828.98
19	280° 24' 16"	35	574901.52	1391794.55
20	13° 2' 47"	45.05	574907.84	1391760.13
21	13° 2' 56"	45.04	574951.73	1391770.3

Планировочный квартал 42

Номер	Дир.угол	Длина	X	Y
1	108° 37' 52"	7.55	575002.06	1392109.54
2	180° 9' 56"	30.08	574999.65	1392116.69
3	270° 11' 48"	1.05	574969.57	1392116.61
4	183° 45' 3"	48.1	574969.57	1392115.55
5	184° 21' 35"	22.87	574921.58	1392112.41
6	270° 37' 13"	31.98	574898.78	1392110.67
7	359° 19' 23"	15.99	574899.12	1392078.69
8	359° 19' 49"	31.65	574915.11	1392078.5
9	359° 19' 32"	48.41	574946.76	1392078.13
10	77° 50' 29"	32.71	574995.17	1392077.56

Планировочный квартал 43

Номер	Дир.угол	Длина	X	Y
-------	----------	-------	---	---

1	13° 3' 9"	42.37	574900.51	1392021.97
2	51° 54' 12"	10.18	574941.79	1392031.54
3	100° 24' 49"	20.58	574948.07	1392039.55
4	176° 22' 5"	43.89	574944.35	1392059.79
5	269° 56' 38"	40.6	574900.55	1392062.57

Планировочный квартал 44

Номер	Дир.угол	Длина	X	Y
1	184° 21' 34"	66.28	574881.97	1392109.39
2	192° 22' 54"	178.96	574815.89	1392104.35
3	290° 14' 44"	80.44	574641.09	1392065.97
4	302° 13' 42"	22.15	574668.93	1391990.5
5	302° 20' 41"	46.9	574680.74	1391971.76
6	277° 54' 31"	22.75	574705.83	1391932.14
7	4° 57' 38"	45.91	574708.96	1391909.61
8	62° 18' 47"	100.75	574754.7	1391913.58
9	21° 11' 8"	85.86	574801.51	1392002.79
10	89° 43' 22"	37.22	574881.57	1392033.82
11	89° 40' 0"	38.35	574881.75	1392071.04

Планировочный квартал 45

Номер	Дир.угол	Длина	X	Y
1	100° 24' 7"	35.12	574896.15	1391757.42
2	100° 23' 14"	35.11	574889.81	1391791.96
3	100° 25' 4"	35.12	574883.48	1391826.49
4	100° 23' 7"	35.12	574877.13	1391861.03
5	100° 24' 8"	26.64	574870.8	1391895.57
6	100° 19' 53"	8.48	574865.99	1391921.77
7	100° 25' 2"	35.12	574864.47	1391930.11
8	100° 23' 46"	35.3	574858.12	1391964.65
9	195° 23' 35"	24.79	574851.75	1391999.37
10	208° 40' 18"	20.93	574827.85	1391992.79
11	207° 39' 1"	2.42	574809.49	1391982.75
12	242° 18' 47"	92.84	574807.35	1391981.63
13	181° 13' 37"	45.79	574764.21	1391899.42
14	220° 59' 54"	34.1	574718.43	1391898.44
15	299° 54' 58"	1.56	574692.69	1391876.07
16	300° 19' 58"	36	574693.47	1391874.71
17	303° 10' 45"	35.14	574711.65	1391843.64
18	302° 4' 4"	33.02	574730.88	1391814.23
19	309° 6' 31"	84.32	574748.41	1391786.25
20	314° 49' 13"	31.51	574801.6	1391720.82
21	44° 3' 35"	39.54	574823.81	1391698.47
22	35° 36' 15"	54.02	574852.23	1391725.97

Планировочный квартал 46

Номер	Дир.угол	Длина	X	Y
1	44° 1' 17"	50.16	574776.82	1391643.71
2	135° 38' 37"	31.37	574812.89	1391678.56
3	124° 23' 24"	29.19	574790.46	1391700.49
4	123° 16' 13"	25	574773.97	1391724.58

5	127° 40' 7"	40.13	574760.26	1391745.48
6	122° 58' 45"	103.84	574735.74	1391777.25
7	220° 59' 56"	27.18	574679.21	1391864.35
8	222° 7' 50"	26.31	574658.7	1391846.52
9	310° 39' 21"	28.11	574639.19	1391828.87
10	307° 11' 50"	50.35	574657.5	1391807.55
11	303° 41' 33"	59.59	574687.94	1391767.45
12	302° 59' 8"	25	574720.99	1391717.86
13	303° 2' 49"	40.47	574734.61	1391696.89
14	316° 17' 6"	27.87	574756.68	1391662.97

Планировочный квартал 47

Номер	Дир.угол	Длина	X	Y
1	138° 11' 36"	48.62	574826.8	1391555.1
2	138° 32' 5"	50.35	574790.56	1391587.51
3	139° 17' 35"	63.36	574752.83	1391620.85
4	138° 38' 4"	37.47	574704.8	1391662.17
5	138° 36' 51"	30	574676.68	1391686.93
6	227° 38' 17"	1.38	574654.18	1391706.76
7	138° 26' 34"	24.72	574653.25	1391705.74
8	138° 58' 26"	50	574634.75	1391722.14
9	132° 14' 54"	24.18	574597.03	1391754.96
10	48° 25' 27"	54.94	574580.77	1391772.86
11	320° 49' 37"	24.41	574617.23	1391813.96
12	311° 35' 1"	25.16	574636.15	1391798.54
13	310° 42' 4"	25	574652.85	1391779.72
14	305° 29' 14"	25.12	574669.15	1391760.77
15	48° 36' 25"	2.28	574683.73	1391740.32
16	303° 48' 19"	30.97	574685.24	1391742.03
17	229° 31' 37"	4.4	574702.46	1391716.3
18	309° 25' 10"	39.01	574699.61	1391712.95
19	304° 55' 49"	48.84	574724.38	1391682.81
20	326° 57' 1"	16.92	574752.35	1391642.77
21	324° 8' 10"	48.98	574766.52	1391633.54
22	320° 48' 47"	48.71	574806.22	1391604.85
23	227° 50' 45"	25.59	574843.97	1391574.07

Планировочный квартал 48

Номер	Дир.угол	Длина	X	Y
1	320° 30' 45"	116.36	574538.58	1391729.44
2	317° 21' 43"	31.14	574628.38	1391655.45
3	318° 39' 46"	29.55	574651.29	1391634.36
4	320° 24' 10"	23.29	574673.48	1391614.84
5	345° 56' 38"	38.82	574691.42	1391600
6	48° 39' 48"	21.67	574729.08	1391590.57
7	138° 49' 28"	56.36	574743.39	1391606.84
8	138° 34' 29"	30.85	574700.97	1391643.95
9	139° 42' 47"	30.3	574677.84	1391664.36
10	139° 35' 4"	108.51	574654.73	1391683.95
11	216° 32' 58"	41.74	574572.11	1391754.3

Планировочный квартал 49

Номер	Дир.угол	Длина	X	Y
1	112° 55' 29"	9.53	574630.49	1391850.78
2	60° 21' 56"	9.03	574626.78	1391859.55
3	60° 20' 18"	58.38	574631.24	1391867.4
4	314° 20' 53"	25.14	574660.13	1391918.13
5	243° 52' 36"	13.29	574677.71	1391900.15
6	225° 51' 54"	38.46	574671.86	1391888.22
7	213° 59' 39"	17.6	574645.08	1391860.62

Планировочный квартал 50

Номер	Дир.угол	Длина	X	Y
1	162° 13' 17"	368.16	574470.76	1391693.84
2	252° 48' 27"	57.06	574120.18	1391806.26
3	162° 13' 17"	31.04	574103.31	1391751.75
4	252° 53' 22"	47.26	574073.75	1391761.23
5	342° 13' 17"	338.39	574059.85	1391716.05
6	252° 13' 17"	12.66	574382.07	1391612.73
7	342° 13' 17"	71.43	574378.21	1391600.68
8	83° 59' 11"	62.39	574446.22	1391578.87
9	71° 40' 50"	5.84	574452.76	1391640.92
10	71° 10' 4"	50.06	574454.6	1391646.46

Планировочный квартал 51

Номер	Дир.угол	Длина	X	Y
1	251° 25' 34"	40.31	574509.72	1391783.26
2	341° 10' 19"	11.99	574496.88	1391745.05
3	220° 30' 10"	46.62	574508.23	1391741.18
4	161° 26' 3"	18	574472.78	1391710.9
5	161° 27' 23"	30	574455.72	1391716.63
6	161° 28' 50"	30	574427.28	1391726.17
7	162° 43' 27"	118.1	574398.83	1391735.7
8	73° 46' 44"	42.24	574286.06	1391770.77
9	71° 29' 33"	39.79	574297.86	1391811.33
10	341° 53' 50"	29.99	574310.49	1391849.06
11	341° 39' 10"	149.82	574339	1391839.74
12	341° 53' 60"	30	574481.21	1391792.58

Планировочный квартал 52

Номер	Дир.угол	Длина	X	Y
1	162° 3' 52"	87.51	574526.11	1391838.81
2	159° 15' 57"	30.59	574442.85	1391865.76
3	218° 3' 11"	4	574414.24	1391876.59
4	152° 25' 52"	28.73	574411.09	1391874.12
5	162° 15' 26"	30.49	574385.62	1391887.42
6	171° 39' 19"	31.27	574356.58	1391896.71
7	253° 55' 25"	40.95	574325.64	1391901.25
8	330° 28' 20"	29.42	574314.3	1391861.9
9	343° 4' 51"	31.2	574339.9	1391847.4
10	354° 29' 43"	30.54	574369.75	1391838.32
11	257° 16' 44"	5.81	574400.15	1391835.39

12	343° 33' 11"	30.27	574398.87	1391829.72
13	343° 28' 26"	24.95	574427.9	1391821.15
14	351° 56' 54"	64.82	574451.82	1391814.05
15	73° 22' 14"	35.31	574516	1391804.97

Планировочный квартал 53

Номер	Дир.угол	Длина	X	Y
1	250° 56' 39"	40.3	574295.41	1391854.22
2	160° 54' 56"	0.72	574282.25	1391816.13
3	252° 59' 48"	41.88	574281.57	1391816.37
4	162° 13' 17"	149.45	574269.32	1391776.32
5	29° 11' 20"	60.68	574127.02	1391821.95
6	25° 3' 20"	56.51	574179.99	1391851.54
7	342° 43' 56"	7.45	574231.18	1391875.47
8	341° 15' 58"	30.05	574238.29	1391873.26
9	341° 51' 51"	30.16	574266.75	1391863.61

Планировочный квартал 54

Номер	Дир.угол	Длина	X	Y
1	250° 57' 16"	40.3	574313.3	1391905.87
2	160° 54' 32"	29.78	574300.15	1391867.78
3	160° 55' 3"	29.95	574272.01	1391877.52
4	71° 29' 50"	39.8	574243.71	1391887.31
5	341° 53' 50"	29.99	574256.34	1391925.05
6	340° 53' 6"	30.11	574284.85	1391915.73

Планировочный квартал 55

Номер	Дир.угол	Длина	X	Y
1	299° 18' 27"	60	574074.16	1391877.82
2	209° 18' 4"	24.99	574103.53	1391825.5
3	209° 18' 55"	25	574081.73	1391813.27
4	119° 2' 41"	0.33	574059.94	1391801.03
5	213° 19' 21"	25.05	574059.78	1391801.32
6	120° 11' 24"	58.16	574038.85	1391787.56
7	36° 30' 42"	26.08	574009.6	1391837.83
8	29° 17' 4"	25	574030.57	1391853.35
9	29° 19' 27"	24.99	574052.37	1391865.58

Планировочный квартал 56

Номер	Дир.угол	Длина	X	Y
1	297° 5' 54"	40.32	574184.99	1391914.43
2	206° 34' 49"	29.94	574203.36	1391878.54
3	206° 45' 45"	30.01	574176.58	1391865.14
4	206° 55' 57"	29.94	574149.79	1391851.63
5	117° 10' 58"	8.95	574123.1	1391838.07
6	117° 11' 8"	30.83	574119.01	1391846.03
7	26° 56' 37"	29.94	574104.92	1391873.46
8	26° 44' 22"	30	574131.61	1391887.03
9	27° 36' 17"	30	574158.4	1391900.53

Планировочный квартал 57

Номер	Дир.угол	Длина	X	Y
1	326° 34' 33"	0.24	574408.2	1392465.08
2	233° 16' 30"	3.64	574408.4	1392464.95
3	324° 4' 9"	20.79	574406.23	1392462.03
4	324° 20' 24"	17.09	574423.07	1392449.83
5	318° 30' 38"	15.03	574436.95	1392439.87
6	301° 6' 36"	46.08	574448.21	1392429.91
7	291° 6' 8"	109.42	574472.02	1392390.45
8	288° 46' 60"	17.64	574511.42	1392288.37
9	290° 50' 27"	26.1	574517.1	1392271.67
10	290° 28' 32"	163.73	574526.38	1392247.28
11	203° 0' 19"	13.74	574583.66	1392093.89
12	295° 14' 16"	15.46	574571.01	1392088.52
13	276° 28' 31"	0.52	574577.6	1392074.54
14	276° 27' 49"	5.61	574577.66	1392074.02
15	359° 37' 11"	18.09	574578.29	1392068.45
16	291° 46' 10"	57.82	574596.38	1392068.33
17	232° 49' 60"	9.79	574617.82	1392014.64
18	183° 51' 9"	84.54	574611.91	1392006.84
19	272° 55' 41"	17.5	574527.56	1392001.16
20	182° 32' 14"	57.84	574528.45	1391983.68
21	101° 26' 44"	23.49	574470.67	1391981.12
22	191° 21' 31"	88.69	574466.01	1392004.15
23	276° 37' 35"	57.42	574379.05	1391986.68
24	315° 5' 60"	6.24	574385.68	1391929.64
25	174° 41' 29"	43.86	574390.1	1391925.23
26	155° 16' 10"	59.07	574346.43	1391929.29
27	80° 40' 15"	43.8	574292.78	1391954
28	202° 24' 50"	42.87	574299.88	1391997.22
29	115° 58' 44"	31.33	574260.24	1391980.87
30	201° 18' 4"	40.8	574246.52	1392009.04
31	217° 41' 50"	54.86	574208.51	1391994.22
32	271° 4' 26"	8.06	574165.1	1391960.67
33	273° 49' 16"	4.8	574165.25	1391952.61
34	209° 8' 6"	4.09	574165.57	1391947.82
35	204° 33' 43"	36.71	574162	1391945.83
36	187° 34' 4"	10.1	574128.61	1391930.57
37	172° 11' 47"	1.99	574118.6	1391929.24
38	195° 16' 29"	10.21	574116.63	1391929.51
39	199° 59' 4"	8.08	574106.78	1391926.82
40	110° 37' 56"	31.84	574099.19	1391924.06
41	105° 43' 30"	40.4	574087.97	1391953.86
42	204° 42' 39"	1.94	574077.02	1391992.75
43	110° 35' 16"	120.29	574075.26	1391991.94
44	21° 42' 35"	81.37	574032.96	1392104.55
45	292° 14' 46"	10.33	574108.56	1392134.65
46	204° 14' 37"	3.09	574112.47	1392125.09
47	294° 31' 35"	28.28	574109.65	1392123.82
48	296° 18' 50"	1.6	574121.39	1392098.09
49	18° 58' 5"	106.82	574122.1	1392096.66

50	113° 10' 28"	11.64	574223.12	1392131.38
51	15° 7' 43"	44.52	574218.54	1392142.08
52	27° 45' 52"	17.73	574261.52	1392153.7
53	27° 4' 43"	29.92	574277.21	1392161.96
54	25° 35' 29"	21.96	574303.85	1392175.58
55	17° 9' 12"	59.83	574323.66	1392185.07
56	21° 34' 23"	13.36	574380.83	1392202.71
57	37° 29' 38"	24.4	574393.25	1392207.62
58	88° 5' 56"	6.52	574412.6	1392222.47
59	189° 23' 18"	43.4	574412.82	1392228.99
60	189° 24' 49"	32.95	574370	1392221.91
61	98° 51' 7"	50.95	574337.49	1392216.52
62	99° 1' 0"	2.3	574329.65	1392266.86
63	11° 2' 58"	0.84	574329.29	1392269.13
64	99° 36' 10"	22.24	574330.11	1392269.29
65	99° 9' 17"	75.18	574326.4	1392291.22
66	102° 18' 44"	7.45	574314.44	1392365.44
67	106° 12' 13"	17.54	574312.85	1392372.72
68	99° 20' 60"	15.04	574307.96	1392389.56
69	96° 7' 31"	11.75	574305.51	1392404.4
70	7° 13' 30"	23.71	574304.26	1392416.08
71	98° 8' 41"	5.53	574327.78	1392419.06
72	8° 37' 42"	15.34	574327	1392424.53
73	279° 12' 57"	5.31	574342.16	1392426.83
74	9° 5' 44"	14.67	574343.01	1392421.59
75	101° 22' 19"	32.78	574357.49	1392423.91
76	8° 58' 33"	57.88	574351.03	1392456.05

Планировочный квартал 58

Номер	Дир.угол	Длина	X	Y
1	22° 25' 19"	175	574754.55	1393635.04
2	112° 25' 22"	39.93	574916.32	1393701.79
3	202° 25' 26"	175	574901.09	1393738.71
4	292° 25' 19"	39.93	574739.32	1393671.95

Планировочный квартал 59

Номер	Дир.угол	Длина	X	Y
1	202° 25' 20"	109.95	575041.7	1393737.3
2	292° 25' 19"	29.28	574940.06	1393695.36
3	7° 26' 26"	99.78	574951.23	1393668.3
4	98° 35' 28"	56.72	575050.17	1393681.22

Планировочный квартал 60

Номер	Дир.угол	Длина	X	Y
1	97° 41' 53"	13.66	574329.83	1392214.7
2	96° 17' 30"	18.61	574328	1392228.24
3	100° 16' 55"	26.56	574325.96	1392246.74
4	103° 3' 14"	84.87	574321.22	1392272.87
5	102° 34' 3"	54.41	574302.05	1392355.55
6	163° 17' 57"	1.67	574290.21	1392408.66
7	185° 39' 32"	7.71	574288.61	1392409.14

8	191° 35' 29"	26.78	574280.94	1392408.38
9	221° 52' 6"	3.88	574254.71	1392403
10	280° 5' 34"	26.13	574251.82	1392400.41
11	284° 14' 16"	30.41	574256.4	1392374.68
12	280° 40' 23"	152.18	574263.88	1392345.2
13	23° 50' 3"	20.75	574292.06	1392195.66
14	29° 34' 3"	21.6	574311.04	1392204.04

Планировочный квартал 61

Номер	Дир.угол	Длина	X	Y
1	280° 23' 40"	46.44	574274.04	1392644.79
2	283° 23' 33"	31.09	574282.42	1392599.11
3	284° 31' 48"	26.7	574289.62	1392568.87
4	284° 27' 12"	47	574296.32	1392543.02
5	314° 40' 32"	6.24	574308.05	1392497.51
6	306° 14' 9"	9.24	574312.44	1392493.07
7	301° 15' 7"	3.06	574317.9	1392485.62
8	294° 9' 26"	6.28	574319.49	1392483
9	285° 55' 48"	8.75	574322.06	1392477.27
10	278° 26' 4"	2.59	574324.46	1392468.86
11	278° 9' 19"	0.42	574324.84	1392466.3
12	269° 21' 38"	9.85	574324.9	1392465.88
13	269° 22' 40"	5.54	574324.79	1392456.03
14	239° 46' 51"	9.12	574324.73	1392450.49
15	205° 1' 41"	36.19	574320.14	1392442.61
16	270° 44' 33"	10.02	574287.35	1392427.3
17	193° 5' 26"	18.37	574287.48	1392417.28
18	194° 42' 21"	14.97	574269.59	1392413.12
19	148° 0' 21"	4.4	574255.11	1392409.32
20	98° 56' 49"	55.04	574251.38	1392411.65
21	104° 46' 35"	13.53	574242.82	1392466.02
22	99° 4' 44"	35.87	574239.37	1392479.1
23	99° 19' 51"	42.87	574233.71	1392514.52
24	99° 51' 27"	48.13	574226.76	1392556.82
25	98° 37' 45"	33.98	574218.52	1392604.24
26	6° 32' 58"	61.02	574213.42	1392637.83

Планировочный квартал 62

Номер	Дир.угол	Длина	X	Y
1	106° 18' 52"	27.45	574284.26	1392184.61
2	97° 53' 55"	24.09	574276.55	1392210.95
3	104° 41' 44"	20.44	574273.24	1392234.81
4	103° 35' 59"	19.19	574268.05	1392254.58
5	103° 52' 16"	20.87	574263.54	1392273.23
6	102° 57' 29"	21.66	574258.54	1392293.49
7	101° 28' 6"	21.65	574253.68	1392314.59
8	106° 42' 60"	23.87	574249.38	1392335.81
9	101° 38' 27"	23.94	574242.52	1392358.67
10	96° 47' 26"	24.99	574237.69	1392382.11
11	84° 53' 38"	18.69	574234.73	1392406.93

12	100° 23' 33"	202.26	574236.39	1392425.54
13	192° 1' 49"	39.84	574199.91	1392624.48
14	190° 28' 15"	26.91	574160.94	1392616.18
15	279° 38' 56"	44.51	574134.48	1392611.29
16	204° 47' 19"	2.46	574141.94	1392567.41
17	190° 50' 3"	3.03	574139.71	1392566.38
18	278° 34' 38"	5.43	574136.73	1392565.81
19	281° 58' 36"	7.08	574137.54	1392560.44
20	279° 48' 54"	9.03	574139.01	1392553.51
21	280° 17' 45"	134.99	574140.55	1392544.61
22	192° 18' 20"	7.3	574164.68	1392411.8
23	100° 15' 25"	60.06	574157.54	1392410.24
24	97° 44' 52"	48.18	574146.85	1392469.34
25	98° 55' 47"	49.72	574140.35	1392517.09
26	95° 26' 19"	16.34	574132.64	1392566.2
27	100° 33' 33"	50.48	574131.09	1392582.47
28	184° 23' 53"	11.27	574121.84	1392632.09
29	201° 48' 7"	19.55	574110.6	1392631.23
30	223° 3' 32"	14.44	574092.44	1392623.97
31	261° 9' 31"	7.87	574081.89	1392614.11
32	279° 0' 2"	48.03	574080.68	1392606.33
33	278° 44' 24"	49.69	574088.2	1392558.89
34	279° 45' 41"	48.02	574095.75	1392509.77
35	279° 9' 45"	57.16	574103.89	1392462.45
36	278° 49' 17"	7.95	574112.99	1392406.02
37	321° 38' 49"	0.06	574114.21	1392398.16
38	281° 12' 1"	28.78	574114.26	1392398.12
39	278° 47' 14"	71.55	574119.85	1392369.89
40	281° 32' 33"	16.89	574130.78	1392299.18
41	288° 5' 16"	34.46	574134.16	1392282.63
42	289° 8' 28"	14.12	574144.86	1392249.87
43	294° 7' 56"	19.49	574149.49	1392236.53
44	21° 47' 22"	0.81	574157.46	1392218.74
45	291° 25' 40"	2.3	574158.21	1392219.04
46	201° 49' 53"	0.38	574159.05	1392216.9
47	292° 9' 19"	27.92	574158.7	1392216.76
48	298° 35' 37"	9.61	574169.23	1392190.9
49	306° 31' 24"	33.72	574173.83	1392182.46
50	15° 12' 30"	46.73	574193.9	1392155.36
51	20° 34' 17"	48.35	574238.99	1392167.62

Планировочный квартал 63

Номер	Дир.угол	Длина	X	Y
1	99° 7' 25"	50.4	574148.85	1392152.91
2	103° 3' 45"	47.95	574140.86	1392202.67
3	110° 55' 29"	32.1	574130.02	1392249.38
4	99° 43' 25"	27.33	574118.56	1392279.36
5	99° 3' 52"	204.5	574113.94	1392306.3
6	98° 45' 49"	50.01	574081.72	1392508.25
7	97° 31' 5"	54.17	574074.1	1392557.68

8	190° 22' 5"	4.24	574067.01	1392611.38
9	227° 41' 41"	38.76	574062.84	1392610.62
10	186° 50' 38"	54.85	574036.75	1392581.95
11	278° 51' 28"	114.25	573982.3	1392575.42
12	279° 0' 12"	49.01	573999.89	1392462.53
13	279° 0' 9"	24.41	574007.56	1392414.12
14	279° 38' 2"	25.28	574011.38	1392390.01
15	280° 16' 56"	45.87	574015.61	1392365.09
16	257° 27' 56"	35.39	574023.8	1392319.96
17	250° 52' 5"	18.66	574016.12	1392285.41
18	247° 4' 10"	8.29	574010	1392267.78
19	281° 29' 29"	31.02	574006.77	1392260.14
20	281° 54' 32"	42.32	574012.95	1392229.75
21	282° 24' 21"	2.74	574021.68	1392188.34
22	266° 52' 41"	0.97	574022.27	1392185.66
23	281° 42' 0"	5.63	574022.22	1392184.69
24	281° 50' 25"	5.56	574023.36	1392179.18
25	282° 12' 16"	10.12	574024.5	1392173.73
26	280° 47' 21"	32.92	574026.64	1392163.84
27	10° 39' 11"	46.1	574032.8	1392131.5
28	16° 9' 23"	6.76	574078.11	1392140.02
29	282° 55' 21"	2.54	574084.6	1392141.9
30	11° 57' 8"	65.09	574085.17	1392139.43

Планировочный квартал 64

Номер	Дир.угол	Длина	X	Y
1	72° 26' 36"	29.43	573992.16	1392263.63
2	74° 15' 24"	11.2	574001.04	1392291.69
3	31° 28' 40"	10.14	574004.08	1392302.47
4	100° 45' 47"	25.89	574012.72	1392307.77
5	99° 46' 31"	33.39	574007.89	1392333.2
6	99° 45' 49"	46.94	574002.22	1392366.11
7	98° 58' 50"	49.46	573994.26	1392412.37
8	96° 7' 12"	40.61	573986.54	1392461.22
9	100° 56' 2"	40.02	573982.21	1392501.6
10	192° 19' 41"	31	573974.62	1392540.89
11	191° 44' 15"	41.09	573944.33	1392534.27
12	283° 55' 35"	41.53	573904.09	1392525.91
13	282° 25' 17"	24.96	573914.09	1392485.6
14	286° 3' 6"	45.71	573919.46	1392461.22
15	279° 5' 22"	25	573932.1	1392417.29
16	282° 33' 49"	75.03	573936.05	1392392.6
17	282° 28' 60"	23.96	573952.37	1392319.37
18	282° 34' 18"	37.71	573957.55	1392295.97
19	9° 35' 30"	26.78	573965.76	1392259.17

Планировочный квартал 65

Номер	Дир.угол	Длина	X	Y
1	13° 1' 59"	57.56	573917.91	1392537.07
2	98° 47' 18"	46.95	573973.98	1392550.05

3	192° 24' 47"	73.84	573966.81	1392596.45
4	193° 46' 39"	3.78	573894.7	1392580.58
5	259° 49' 10"	17.64	573891.03	1392579.68
6	273° 53' 26"	29.77	573887.91	1392562.32
7	9° 2' 10"	28.33	573889.93	1392532.62

Планировочный квартал 66

Номер	Дир.угол	Длина	X	Y
1	185° 20' 7"	56.03	574282.07	1392664.23
2	181° 38' 13"	11.54	574226.28	1392659.02
3	184° 46' 6"	19.73	574214.74	1392658.69
4	184° 42' 29"	90.77	574195.08	1392657.05
5	185° 1' 19"	14.97	574104.62	1392649.6
6	225° 14' 23"	11.83	574089.71	1392648.29
7	184° 3' 56"	30.75	574081.38	1392639.89
8	273° 29' 60"	17.03	574050.71	1392637.71
9	227° 41' 18"	33.17	574051.75	1392620.71
10	186° 50' 38"	49.26	574029.42	1392596.18
11	111° 19' 51"	8.58	573980.51	1392590.31
12	95° 15' 59"	16.78	573977.39	1392598.3
13	63° 3' 22"	6.09	573975.85	1392615.01
14	54° 40' 20"	15.91	573978.61	1392620.44
15	96° 6' 45"	61.42	573987.81	1392633.42
16	185° 37' 11"	2.65	573981.27	1392694.49
17	94° 3' 13"	17.4	573978.63	1392694.23
18	84° 37' 43"	100.95	573977.4	1392711.59
19	5° 5' 49"	7.88	573986.85	1392812.1
20	3° 24' 9"	0.42	573994.7	1392812.8
21	92° 16' 57"	14.83	573995.12	1392812.83
22	94° 6' 45"	40.57	573994.53	1392827.64
23	92° 6' 24"	35.63	573991.62	1392868.11
24	91° 6' 18"	88.7	573990.31	1392903.72
25	358° 2' 4"	24.78	573988.6	1392992.4
26	328° 57' 59"	2.81	574013.37	1392991.55
27	106° 33' 56"	92	574015.78	1392990.1
28	90° 16' 1"	57.97	573989.55	1393078.28
29	85° 7' 34"	108.4	573989.28	1393136.25
30	343° 58' 18"	26.51	573998.49	1393244.26
31	345° 2' 23"	26.77	574023.97	1393236.94
32	343° 10' 8"	47.9	574049.83	1393230.03
33	331° 11' 35"	56.01	574095.68	1393216.16
34	331° 12' 8"	18.14	574144.76	1393189.17
35	57° 7' 6"	9.06	574160.66	1393180.43
36	328° 32' 38"	21.35	574165.58	1393188.04
37	327° 3' 11"	4.3	574183.79	1393176.9
38	328° 26' 26"	30.36	574187.4	1393174.56
39	55° 53' 12"	0.75	574213.27	1393158.67
40	328° 2' 12"	53.29	574213.69	1393159.29
41	56° 41' 52"	16.39	574258.9	1393131.08
42	55° 18' 5"	63.5	574267.9	1393144.78

43	323° 2' 58"	45.3	574304.05	1393196.99
44	318° 48' 32"	18.79	574340.25	1393169.76
45	258° 8' 45"	77.3	574354.39	1393157.39
46	249° 17' 35"	28.48	574338.51	1393081.73
47	249° 15' 44"	5.2	574328.44	1393055.09
48	249° 17' 25"	57.6	574326.6	1393050.23
49	247° 6' 40"	30.62	574306.23	1392996.35
50	347° 59' 28"	4.52	574294.32	1392968.14
51	260° 22' 27"	29.42	574298.74	1392967.2
52	260° 21' 5"	22.79	574293.82	1392938.19
53	260° 22' 3"	26.59	574290	1392915.72
54	260° 21' 28"	22.51	574285.55	1392889.5
55	187° 40' 0"	1.2	574281.78	1392867.31
56	261° 53' 56"	5.61	574280.59	1392867.15
57	264° 57' 8"	10.68	574279.8	1392861.6
58	265° 19' 31"	3.07	574278.86	1392850.96
59	169° 18' 56"	0.54	574278.61	1392847.9
60	263° 22' 5"	74.49	574278.08	1392848
61	352° 58' 11"	1.25	574269.48	1392774.01
62	265° 41' 50"	13.33	574270.72	1392773.86
63	175° 2' 42"	11.23	574269.72	1392760.57
64	265° 1' 21"	15.1	574258.53	1392761.54
65	353° 13' 26"	8.98	574257.22	1392746.5
66	75° 21' 17"	1.15	574266.14	1392745.44
67	359° 41' 54"	13.31	574266.43	1392746.55
68	271° 37' 21"	82.28	574279.74	1392746.48

Планировочный квартал 67

Номер	Дир.угол	Длина	X	Y
1	283° 15' 15"	13.48	574466.97	1393460.1
2	192° 36' 52"	10.35	574470.06	1393446.98
3	226° 40' 8"	6.79	574459.96	1393444.72
4	237° 4' 12"	47.24	574455.3	1393439.78
5	233° 57' 35"	27.19	574429.62	1393400.13
6	234° 37' 47"	26.19	574413.62	1393378.14
7	237° 39' 19"	8.66	574398.46	1393356.78
8	230° 14' 0"	95.14	574393.83	1393349.47
9	230° 14' 56"	43.13	574332.97	1393276.34
10	241° 3' 50"	20.65	574305.39	1393243.18
11	232° 57' 49"	43.28	574295.4	1393225.11
12	232° 57' 46"	32.87	574269.33	1393190.56
13	173° 32' 32"	9.25	574249.53	1393164.32
14	148° 2' 25"	32.25	574240.34	1393165.36
15	54° 59' 42"	40.01	574212.98	1393182.43
16	53° 35' 42"	44.1	574235.93	1393215.2
17	79° 47' 31"	18.56	574262.1	1393250.69
18	96° 49' 42"	7.15	574265.39	1393268.96
19	52° 23' 3"	45.33	574264.54	1393276.06
20	56° 8' 23"	46.59	574292.21	1393311.97
21	43° 34' 58"	19.96	574318.17	1393350.66

22	17° 18' 16"	34.78	574332.63	1393364.42
23	34° 8' 18"	8.33	574365.83	1393374.76
24	32° 36' 16"	7.63	574372.73	1393379.44
25	109° 11' 39"	4.09	574379.15	1393383.55
26	204° 8' 32"	13.64	574377.81	1393387.41
27	197° 13' 13"	22.56	574365.37	1393381.83
28	195° 28' 9"	12.53	574343.82	1393375.15
29	174° 41' 23"	12.97	574331.74	1393371.81
30	89° 48' 9"	61.02	574318.83	1393373.01
31	91° 2' 22"	11.95	574319.04	1393434.03
32	1° 1' 3"	58.32	574318.82	1393445.97
33	0° 31' 57"	16.13	574377.13	1393447.01
34	2° 43' 23"	26.94	574393.26	1393447.16
35	16° 52' 11"	23.26	574420.17	1393448.44
36	9° 56' 8"	14.55	574442.43	1393455.19
37	13° 53' 57"	1.04	574456.76	1393457.7
38	103° 51' 1"	3.72	574457.77	1393457.95
39	13° 48' 26"	1.84	574456.88	1393461.56
40	283° 59' 56"	3.72	574458.67	1393462
41	13° 0' 45"	7.59	574459.57	1393458.39

Планировочный квартал 68

Номер	Дир.угол	Длина	X	Y
1	141° 59' 12"	19.24	574226.16	1393243.99
2	141° 57' 38"	28.82	574211	1393255.84
3	152° 14' 31"	10.74	574188.3	1393273.6
4	61° 50' 42"	29.82	574178.8	1393278.6
5	62° 27' 45"	37.42	574192.87	1393304.89
6	61° 36' 19"	45.95	574210.17	1393338.07
7	64° 5' 48"	40.25	574232.02	1393378.49
8	81° 44' 19"	14.28	574249.6	1393414.7
9	82° 21' 45"	17	574251.66	1393428.83
10	61° 3' 7"	3.37	574253.92	1393445.68
11	8° 14' 51"	8.55	574255.54	1393448.62
12	359° 58' 18"	19.09	574264.01	1393449.85
13	359° 22' 35"	23	574283.1	1393449.84
14	269° 47' 39"	36.17	574306.1	1393449.59
15	269° 48' 17"	8.9	574305.97	1393413.42
16	269° 39' 55"	51.35	574305.94	1393404.52
17	235° 52' 38"	30.46	574305.64	1393353.17
18	232° 18' 51"	71.37	574288.55	1393327.95
19	235° 40' 46"	33.27	574244.92	1393271.47

Планировочный квартал 69

Номер	Дир.угол	Длина	X	Y
1	234° 59' 45"	50.07	574228.42	1393231.73
2	151° 28' 43"	29.22	574199.7	1393190.72
3	145° 18' 19"	31.62	574174.03	1393204.67
4	61° 18' 21"	9.14	574148.03	1393222.67
5	61° 18' 16"	8.19	574152.42	1393230.69

6	60° 43' 9"	11.61	574156.35	1393237.87
7	60° 34' 35"	13.72	574162.03	1393248
8	61° 39' 33"	18.18	574168.77	1393259.95
9	332° 15' 32"	5.01	574177.4	1393275.95
10	311° 57' 35"	6.94	574181.83	1393273.62
11	310° 38' 31"	21.77	574186.47	1393268.46
12	319° 44' 52"	8.71	574200.65	1393251.94
13	325° 22' 50"	25.66	574207.3	1393246.31

Планировочный квартал 70

Номер	Дир.угол	Длина	X	Y
1	59° 36' 8"	70.14	574133.55	1393220.22
2	61° 53' 1"	3.14	574169.04	1393280.72
3	62° 37' 43"	8.59	574170.52	1393283.49
4	62° 28' 3"	11.66	574174.47	1393291.12
5	60° 51' 40"	7.17	574179.86	1393301.46
6	61° 1' 55"	41.17	574183.35	1393307.72
7	63° 30' 39"	47.19	574203.29	1393343.74
8	66° 37' 39"	36.96	574224.34	1393385.98
9	74° 15' 27"	28.91	574239	1393419.91
10	91° 50' 51"	3.55	574246.85	1393447.73
11	181° 1' 46"	127.46	574246.73	1393451.28
12	269° 52' 32"	39.62	574119.3	1393448.99
13	261° 56' 12"	27.75	574119.21	1393409.38
14	248° 13' 48"	81.44	574115.32	1393381.9
15	245° 37' 32"	32.88	574085.11	1393306.26
16	245° 53' 34"	37.61	574071.54	1393276.31
17	338° 18' 44"	42.76	574056.18	1393241.98
18	351° 0' 44"	38.11	574095.91	1393226.18

Планировочный квартал 71

Номер	Дир.угол	Длина	X	Y
1	256° 58' 36"	14.63	574109.84	1393396.04
2	245° 49' 58"	148.88	574106.54	1393381.78
3	168° 2' 13"	76.29	574045.59	1393245.96
4	179° 42' 33"	15.82	573970.96	1393261.77
5	98° 9' 54"	36.75	573955.14	1393261.85
6	98° 5' 3"	74.38	573949.92	1393298.23
7	8° 2' 59"	74.3	573939.46	1393371.87
8	11° 43' 51"	75.55	574013.03	1393382.28
9	355° 59' 51"	22.89	574087	1393397.64

Планировочный квартал 72

Номер	Дир.угол	Длина	X	Y
1	189° 52' 5"	51.06	574112.62	1393408.44
2	173° 3' 45"	23.84	574062.32	1393399.69
3	188° 31' 49"	35.06	574038.65	1393402.57
4	188° 31' 37"	30.42	574003.98	1393397.37
5	186° 6' 30"	35.99	573973.9	1393392.86
6	99° 35' 19"	38	573938.11	1393389.03
7	1° 52' 21"	41.01	573931.78	1393426.5

8	0° 50' 44"	30.48	573972.77	1393427.84
9	0° 49' 45"	35.24	574003.25	1393428.29
10	27° 34' 46"	26.52	574038.49	1393428.8
11	4° 57' 60"	51.05	574062	1393441.08
12	271° 7' 10"	32.75	574112.86	1393445.5
13	258° 29' 10"	4.41	574113.5	1393412.76

Планировочный квартал 73

Номер	Дир.угол	Длина	X	Y
1	279° 31' 17"	20.36	573911.45	1393426.95
2	279° 35' 13"	20.58	573914.81	1393406.87
3	274° 30' 1"	16.95	573918.24	1393386.57
4	278° 5' 3"	75.02	573919.57	1393369.68
5	278° 9' 58"	13.74	573930.12	1393295.4
6	188° 53' 56"	18.38	573932.07	1393281.8
7	147° 40' 10"	57.91	573913.91	1393278.96
8	150° 3' 22"	81.85	573864.99	1393309.92
9	136° 58' 34"	5.09	573794.06	1393350.78
10	133° 54' 31"	20.77	573790.33	1393354.26
11	28° 17' 2"	97.96	573775.93	1393369.22
12	17° 38' 2"	38.26	573862.2	1393415.64
13	358° 44' 13"	12.79	573898.66	1393427.23

Планировочный квартал 74

Номер	Дир.угол	Длина	X	Y
1	90° 29' 9"	42.36	574516.77	1393513.47
2	181° 32' 48"	17.24	574516.42	1393555.82
3	254° 13' 22"	5.26	574499.18	1393555.36
4	164° 15' 53"	2.3	574497.75	1393550.3
5	74° 17' 0"	4.55	574495.54	1393550.92
6	181° 32' 3"	14.93	574496.77	1393555.3
7	193° 21' 16"	57.42	574481.84	1393554.9
8	271° 32' 52"	58.51	574425.97	1393541.64
9	6° 26' 55"	7.68	574427.55	1393483.15
10	20° 7' 14"	50.33	574435.18	1393484.01
11	90° 38' 54"	11.24	574482.44	1393501.32
12	1° 30' 27"	34.48	574482.31	1393512.56

Планировочный квартал 75

Номер	Дир.угол	Длина	X	Y
1	91° 5' 9"	3.7	574397.61	1393497.72
2	186° 20' 1"	28	574397.54	1393501.42
3	272° 57' 24"	1.76	574369.71	1393498.33
4	272° 48' 41"	21	574369.8	1393496.57
5	179° 30' 8"	49.62	574370.83	1393475.6
6	180° 39' 10"	4.46	574321.21	1393476.03
7	180° 15' 49"	6.5	574316.75	1393475.98
8	181° 12' 18"	15.7	574310.25	1393475.95
9	181° 11' 60"	6.69	574294.55	1393475.62
10	111° 49' 44"	1.86	574287.86	1393475.48
11	180° 49' 46"	42.87	574287.17	1393477.21

12	88° 36' 41"	0.3	574244.3	1393476.59
13	180° 47' 59"	40.01	574244.31	1393476.89
14	178° 8' 55"	41.16	574204.3	1393476.33
15	182° 53' 6"	40.93	574163.16	1393477.66
16	179° 33' 55"	23.93	574122.28	1393475.6
17	92° 9' 44"	62.44	574098.36	1393475.78
18	49° 0' 27"	15.41	574096	1393538.18
19	0° 41' 19"	15.68	574106.11	1393549.81
20	0° 39' 33"	39.85	574121.79	1393550
21	269° 53' 32"	4.09	574161.63	1393550.46
22	179° 42' 45"	4	574161.63	1393546.37
23	271° 36' 6"	4	574157.63	1393546.39
24	359° 42' 39"	3.98	574157.74	1393542.39
25	271° 17' 58"	6.9	574161.71	1393542.37
26	7° 10' 33"	37.79	574161.87	1393535.47
27	7° 28' 53"	28.71	574199.36	1393540.19
28	359° 42' 35"	15.86	574227.83	1393543.93
29	90° 3' 3"	1.02	574243.68	1393543.85
30	4° 11' 8"	40.19	574243.68	1393544.87
31	275° 11' 31"	4.5	574283.76	1393547.8
32	2° 41' 6"	34.98	574284.17	1393543.32
33	1° 26' 53"	47.17	574319.11	1393544.96
34	94° 7' 9"	7.53	574366.26	1393546.15
35	0° 59' 13"	20.31	574365.72	1393553.66
36	275° 49' 0"	15.59	574386.03	1393554.01
37	3° 4' 48"	32.57	574387.61	1393538.5
38	271° 43' 21"	26.61	574420.13	1393540.25
39	179° 40' 26"	1.8	574420.93	1393513.65
40	274° 26' 11"	15.26	574419.13	1393513.66
41	181° 50' 32"	22.71	574420.31	1393498.45

Планировочный квартал 76

Номер	Дир.угол	Длина	X	Y
1	305° 13' 1"	3.87	574408.83	1393628.55
2	287° 42' 6"	9.17	574411.06	1393625.39
3	268° 29' 34"	28.26	574413.84	1393616.65
4	224° 12' 53"	19.19	574413.1	1393588.4
5	181° 19' 56"	19.86	574399.35	1393575.02
6	180° 48' 33"	44.61	574379.49	1393574.56
7	181° 56' 53"	123.26	574334.88	1393573.93
8	182° 40' 7"	37.37	574211.69	1393569.74
9	270° 0' 0"	0.12	574174.36	1393568
10	182° 25' 0"	45.77	574174.36	1393567.88
11	181° 3' 12"	39.16	574128.63	1393565.95
12	91° 10' 49"	39.34	574089.48	1393565.23
13	74° 14' 29"	1.62	574088.67	1393604.56
14	91° 16' 43"	33.62	574089.11	1393606.12
15	2° 13' 58"	30.03	574088.36	1393639.73
16	3° 31' 20"	44.11	574118.37	1393640.9
17	4° 55' 30"	24.69	574162.4	1393643.61

18	1° 55' 2"	33.48	574187	1393645.73
19	8° 22' 32"	14.83	574220.46	1393646.85
20	2° 34' 56"	40.84	574235.13	1393649.01
21	356° 17' 57"	35.32	574275.93	1393650.85
22	358° 31' 9"	29.41	574311.18	1393648.57
23	347° 1' 46"	47.67	574340.58	1393647.81
24	259° 6' 57"	6.15	574387.03	1393637.11
25	353° 44' 1"	23.09	574385.87	1393631.07

Планировочный квартал 77

Номер	Дир.угол	Длина	X	Y
1	163° 40' 53"	38.37	574489.7	1393661.87
2	260° 31' 25"	6.62	574452.88	1393672.65
3	169° 19' 44"	38.88	574451.79	1393666.12
4	260° 18' 6"	33.12	574413.58	1393673.32
5	340° 0' 33"	8.75	574408	1393640.67
6	346° 8' 33"	29.6	574416.22	1393637.68
7	256° 26' 29"	4.39	574444.96	1393630.59
8	349° 59' 28"	37.74	574443.93	1393626.32
9	78° 27' 27"	42.98	574481.1	1393619.76

Планировочный квартал 78

Номер	Дир.угол	Длина	X	Y
1	90° 57' 29"	14.34	574401.03	1393645.77
2	114° 35' 37"	21.31	574400.79	1393660.11
3	128° 22' 30"	31.53	574391.92	1393679.49
4	175° 7' 26"	236.03	574372.35	1393704.21
5	173° 12' 45"	16.67	574137.17	1393724.27
6	177° 16' 47"	47.83	574120.62	1393726.24
7	272° 48' 33"	42.44	574072.84	1393728.51
8	278° 30' 54"	22.36	574074.92	1393686.12
9	359° 23' 18"	44.01	574078.23	1393664.01
10	265° 52' 43"	2.93	574122.24	1393663.54
11	1° 35' 13"	19.13	574122.03	1393660.62
12	3° 48' 4"	14.33	574141.15	1393661.15
13	1° 29' 22"	132.65	574155.45	1393662.1
14	13° 33' 47"	13.87	574288.06	1393665.55
15	350° 49' 33"	12.04	574301.54	1393668.8
16	262° 45' 56"	5.08	574313.43	1393666.88
17	355° 41' 23"	21.02	574312.79	1393661.84
18	347° 50' 45"	68.82	574333.75	1393660.26

Планировочный квартал 79

Номер	Дир.угол	Длина	X	Y
1	356° 25' 50"	25.54	574088.43	1393742.13
2	358° 10' 57"	33.11	574113.92	1393740.54
3	94° 12' 33"	14.85	574147.01	1393739.49
4	86° 38' 18"	15.52	574145.92	1393754.3
5	169° 50' 36"	7.71	574146.83	1393769.79
6	162° 57' 2"	13.98	574139.24	1393771.15
7	176° 31' 46"	3.8	574125.87	1393775.25

8	191° 37' 52"	18.2	574122.08	1393775.48
9	163° 4' 37"	16.9	574104.25	1393771.81
10	270° 34' 48"	34.6	574088.08	1393776.73

Планировочный квартал 80

Номер	Дир.угол	Длина	X	Y
1	272° 10' 8"	62.44	574081	1393537.61
2	180° 42' 29"	31.07	574083.37	1393475.21
3	180° 0' 59"	35.74	574052.3	1393474.83
4	181° 46' 58"	52.49	574016.56	1393474.82
5	180° 10' 48"	23.48	573964.1	1393473.19
6	184° 21' 55"	58.83	573940.62	1393473.11
7	204° 9' 33"	92.39	573881.96	1393468.64
8	186° 20' 19"	6.77	573797.66	1393430.82
9	91° 44' 7"	75.76	573790.93	1393430.08
10	95° 47' 40"	15.65	573788.64	1393505.8
11	92° 46' 60"	29.44	573787.06	1393521.37
12	2° 34' 39"	30.91	573785.63	1393550.78
13	347° 32' 18"	66.32	573816.51	1393552.17
14	1° 42' 13"	60.17	573881.26	1393537.86
15	356° 53' 53"	18.43	573941.41	1393539.65
16	1° 58' 20"	29.96	573959.81	1393538.65
17	2° 4' 27"	30.04	573989.76	1393539.68
18	357° 2' 50"	61.3	574019.78	1393540.77

Планировочный квартал 81

Номер	Дир.угол	Длина	X	Y
1	92° 4' 11"	16.06	574078.71	1393548.99
2	181° 14' 26"	31.87	574078.13	1393565.04
3	270° 21' 52"	12.59	574046.27	1393564.35
4	350° 35' 56"	7.9	574046.35	1393551.76
5	356° 33' 9"	24.61	574054.14	1393550.47

Планировочный квартал 82

Номер	Дир.угол	Длина	X	Y
1	181° 5' 13"	33.67	574035.08	1393629.15
2	179° 52' 19"	66.14	574001.42	1393628.51
3	181° 55' 6"	21.74	573935.28	1393628.66
4	179° 52' 53"	128.89	573913.56	1393627.93
5	271° 13' 33"	51.78	573784.67	1393628.2
6	1° 0' 12"	31.63	573785.78	1393576.43
7	344° 12' 53"	74.79	573817.4	1393576.98
8	3° 17' 15"	49	573889.37	1393556.64
9	0° 1' 54"	72.22	573938.29	1393559.45
10	4° 3' 9"	30.59	574010.51	1393559.49
11	93° 8' 12"	31.36	574041.03	1393561.65
12	139° 25' 53"	4.58	574039.31	1393592.96
13	91° 17' 30"	33.22	574035.83	1393595.94

Планировочный квартал 83

Номер	Дир.угол	Длина	X	Y
-------	----------	-------	---	---

1	359° 44' 42"	22.75	574040.81	1393719.53
2	272° 33' 28"	67.44	574063.56	1393719.43
3	190° 47' 21"	15.21	574066.57	1393652.05
4	190° 45' 42"	6.91	574051.63	1393649.2
5	183° 34' 51"	21.8	574044.83	1393647.91
6	181° 15' 13"	17.45	574023.08	1393646.55
7	179° 48' 46"	15.29	574005.63	1393646.17
8	182° 6' 32"	22.3	573990.34	1393646.22
9	185° 21' 43"	21.71	573968.06	1393645.4
10	181° 36' 1"	30.41	573946.44	1393643.37
11	179° 58' 53"	26.48	573916.04	1393642.52
12	180° 52' 57"	9.76	573889.56	1393642.53
13	181° 55' 3"	55.28	573879.8	1393642.38
14	181° 8' 50"	39.84	573824.55	1393640.53
15	91° 29' 16"	54.4	573784.72	1393639.73
16	3° 7' 57"	20.17	573783.31	1393694.12
17	89° 48' 20"	15.74	573803.45	1393695.22
18	7° 2' 7"	19.74	573803.5	1393710.96
19	10° 37' 28"	59.78	573823.09	1393713.38
20	357° 53' 13"	137.77	573881.84	1393724.4
21	0° 33' 52"	21.29	574019.52	1393719.32

Планировочный квартал 84

Номер	Дир.угол	Длина	X	Y
1	351° 1' 46"	109.41	573552.69	1393724.92
2	89° 42' 48"	3.98	573660.76	1393707.86
3	83° 19' 52"	185.03	573660.78	1393711.84
4	340° 14' 40"	220.39	573682.27	1393895.62
5	263° 41' 58"	82	573889.69	1393821.12
6	186° 24' 10"	119.39	573880.69	1393739.62
7	275° 4' 37"	18.08	573762.05	1393726.31
8	271° 20' 58"	292.41	573763.65	1393708.3
9	210° 39' 59"	46.85	573770.53	1393415.97
10	119° 50' 57"	30.78	573730.23	1393392.07
11	116° 20' 43"	29.05	573714.91	1393418.77
12	114° 20' 48"	30.24	573702.02	1393444.8
13	260° 40' 48"	59.78	573689.55	1393472.35
14	267° 28' 40"	54.53	573679.87	1393413.36
15	200° 34' 5"	55.05	573677.47	1393358.88
16	260° 1' 35"	6.81	573625.93	1393339.54
17	203° 31' 58"	101.96	573624.75	1393332.83
18	194° 46' 30"	91.6	573531.27	1393292.12
19	193° 31' 47"	99.59	573442.7	1393268.76
20	100° 0' 6"	8.93	573345.87	1393245.46
21	133° 16' 48"	132.4	573344.32	1393254.25
22	100° 2' 55"	80.01	573253.55	1393350.64
23	79° 43' 42"	82.27	573239.59	1393429.42
24	74° 32' 50"	180.04	573254.26	1393510.37
25	12° 30' 47"	153.37	573302.23	1393683.9
26	4° 25' 20"	101.03	573451.96	1393717.13

Планировочный квартал 85

Номер	Дир.угол	Длина	X	Y
1	22° 25' 19"	125	574923.84	1393704.9
2	98° 35' 26"	41.04	575039.39	1393752.57
3	202° 14' 60"	29.45	575033.26	1393793.15
4	202° 25' 26"	105.36	575006	1393782
5	292° 25' 20"	39.93	574908.61	1393741.81

Планировочный квартал 86

Номер	Дир.угол	Длина	X	Y
1	2° 29' 19"	23.02	574607	1393600
2	2° 32' 42"	45.05	574630	1393601
3	2° 29' 31"	23.02	574675	1393603
4	0° 0' 0"	5	574698	1393604
5	0° 0' 0"	12	574703	1393604
6	282° 5' 37"	14.32	574715	1393604
7	273° 10' 52"	18.03	574718	1393590
8	270° 0' 0"	14	574719	1393572
9	2° 43' 31"	21.02	574719	1393558
10	85° 1' 48"	46.17	574740	1393559
11	85° 38' 56"	13.79	574744	1393605
12	112° 25' 26"	11.44	574745.05	1393618.75
13	112° 25' 18"	39.93	574740.68	1393629.32
14	202° 25' 26"	124.57	574725.45	1393666.23
15	259° 59' 44"	19	574610.3	1393618.71

Планировочный квартал 87

Номер	Дир.угол	Длина	X	Y
1	22° 23' 19"	285.49	574734.03	1393692.26
2	292° 50' 8"	0.32	574998	1393801
3	22° 20' 48"	0.24	574998.12	1393800.71
4	22° 9' 8"	24.58	574998.35	1393800.8
5	22° 17' 49"	15.26	575021.12	1393810.07
6	101° 43' 18"	36.03	575035.24	1393815.86
7	112° 1' 12"	15.58	575027.92	1393851.14
8	202° 18' 9"	21.66	575022.08	1393865.58
9	202° 16' 49"	39.09	575002.04	1393857.36
10	202° 15' 43"	38.86	574965.87	1393842.54
11	202° 16' 14"	38.52	574929.91	1393827.82
12	202° 17' 30"	38.89	574894.26	1393813.22
13	202° 16' 27"	38.91	574858.28	1393798.47
14	202° 15' 40"	38.91	574822.27	1393783.72
15	202° 15' 57"	38.95	574786.26	1393768.98
16	202° 17' 50"	38.4	574750.21	1393754.22
17	292° 12' 33"	51.19	574714.68	1393739.65

Планировочный квартал 88

Номер	Дир.угол	Длина	X	Y
1	111° 47' 9"	25.98	575015.74	1393881.17
2	191° 29' 28"	3.71	575006.1	1393905.29

3	113° 16' 57"	23.43	575002.46	1393904.55
4	202° 8' 8"	17.49	574993.2	1393926.07
5	202° 2' 28"	20.01	574977	1393919.48
6	202° 12' 17"	20.06	574958.45	1393911.97
7	202° 2' 9"	19.94	574939.88	1393904.39
8	202° 8' 24"	20.11	574921.4	1393896.91
9	202° 3' 58"	20.12	574902.77	1393889.33
10	202° 7' 42"	19.83	574884.12	1393881.77
11	202° 19' 5"	19.99	574865.75	1393874.3
12	202° 17' 56"	20.08	574847.26	1393866.71
13	202° 7' 49"	20.07	574828.68	1393859.09
14	202° 11' 42"	20.01	574810.09	1393851.53
15	292° 4' 41"	50.36	574791.56	1393843.97
16	22° 16' 50"	19.99	574810.49	1393797.3
17	22° 10' 40"	20.05	574828.99	1393804.88
18	22° 11' 14"	20.15	574847.56	1393812.45
19	22° 19' 27"	19.96	574866.22	1393820.06
20	22° 48' 20"	19.71	574884.68	1393827.64
21	22° 14' 27"	20.11	574902.85	1393835.28
22	22° 9' 4"	20.1	574921.46	1393842.89
23	22° 7' 33"	19.94	574940.08	1393850.47
24	22° 6' 54"	20.06	574958.55	1393857.98
25	22° 7' 27"	20.1	574977.13	1393865.53
26	21° 59' 4"	21.56	574995.75	1393873.1

Планировочный квартал 89

Номер	Дир.угол	Длина	X	Y
1	112° 0' 7"	50.31	574804.86	1393795.05
2	202° 7' 3"	20.13	574786.01	1393841.7
3	202° 9' 9"	20	574767.36	1393834.12
4	202° 3' 21"	20.08	574748.84	1393826.58
5	202° 24' 4"	20.07	574730.23	1393819.04
6	203° 11' 15"	19.81	574711.67	1393811.39
7	292° 20' 8"	50.37	574693.46	1393803.59
8	22° 37' 50"	19.62	574712.6	1393757
9	22° 33' 41"	20.04	574730.71	1393764.55
10	22° 16' 44"	20.05	574749.22	1393772.24
11	22° 10' 7"	20.01	574767.77	1393779.84
12	22° 25' 33"	20.08	574786.3	1393787.39

Планировочный квартал 90

Номер	Дир.угол	Длина	X	Y
1	6° 1' 28"	25.82	574548.43	1393526.71
2	96° 7' 37"	10.4	574574.11	1393529.42
3	185° 42' 20"	25.75	574573	1393539.76
4	275° 42' 52"	10.54	574547.38	1393537.2

Планировочный квартал 91

Номер	Дир.угол	Длина	X	Y
1	5° 58' 36"	15.08	574525.1	1393523.71
2	96° 25' 18"	10.01	574540.1	1393525.28

3	186° 0' 24"	15	574538.98	1393535.23
4	275° 58' 5"	10	574524.06	1393533.66

Планировочный квартал 92

Номер	Дир.угол	Длина	X	Y
1	8° 24' 15"	17.99	575218.89	1393532.61
2	98° 20' 29"	10	575236.69	1393535.24
3	188° 20' 16"	18	575235.24	1393545.13
4	278° 22' 44"	10.02	575217.43	1393542.52

Планировочный квартал 93

Номер	Дир.угол	Длина	X	Y
1	8° 1' 32"	6.97	575088.1	1393564.05
2	98° 36' 59"	33.35	575095	1393565.03
3	97° 56' 37"	43.42	575090	1393598
4	100° 33' 40"	60.02	575084	1393641
5	96° 20' 23"	18.11	575073	1393700
6	96° 39' 16"	60.41	575071	1393718
7	122° 28' 18"	20.09	575064	1393778
8	278° 35' 26"	233.51	575053.22	1393794.95

Планировочный квартал 94

Номер	Дир.угол	Длина	X	Y
1	98° 36' 29"	19.52	575054.58	1393652.03
2	187° 26' 27"	107.66	575051.66	1393671.33
3	112° 25' 20"	36.95	574944.91	1393657.39
4	202° 25' 20"	184.49	574930.82	1393691.55
5	265° 41' 44"	30.26	574760.27	1393621.18
6	265° 41' 11"	31.36	574758	1393591
7	266° 8' 31"	16.26	574755.64	1393559.72
8	6° 50' 28"	93.76	574754.55	1393543.5
9	279° 33' 19"	11	574847.64	1393554.67
10	6° 51' 17"	25.5	574849.47	1393543.83
11	28° 12' 25"	1.25	574874.78	1393546.87
12	6° 32' 39"	12.98	574875.88	1393547.46
13	264° 57' 14"	1.02	574888.78	1393548.94
14	4° 13' 33"	5.15	574888.69	1393547.92
15	267° 50' 6"	0.79	574893.83	1393548.3
16	5° 1' 54"	2.96	574893.8	1393547.51
17	326° 51' 2"	2.34	574896.75	1393547.77
18	6° 55' 2"	18.43	574898.71	1393546.49
19	6° 55' 20"	19	574917.01	1393548.71
20	359° 1' 55"	5.31	574935.87	1393551
21	6° 46' 9"	19	574941.18	1393550.91
22	358° 16' 42"	1.99	574960.05	1393553.15
23	8° 23' 59"	19.24	574962.04	1393553.09
24	10° 34' 44"	40.91	574981.07	1393555.9
25	7° 31' 32"	22.37	575021.28	1393563.41
26	277° 57' 31"	1.01	575043.46	1393566.34
27	7° 16' 51"	8.68	575043.6	1393565.34
28	9° 39' 12"	9.42	575052.21	1393566.44

29	1° 44' 16"	1.31	575061.5	1393568.02
30	1° 45' 11"	4.14	575062.81	1393568.06
31	1° 46' 58"	0.43	575066.95	1393568.19
32	95° 54' 48"	6.5	575067.38	1393568.2
33	99° 3' 31"	4.89	575066.71	1393574.67
34	102° 50' 29"	8.24	575065.94	1393579.5
35	98° 24' 0"	65.2	575064.11	1393587.54

Перечень видов разрешенного использования образуемых земельных участков

Условный номер	Вид разрешённого использования	Площадь, кв.м.
001	Производственная деятельность	1873
002	Производственная деятельность	1134
003	Производственная деятельность	2191
004	Для индивидуального жилищного строительства	831
005	Малоэтажная многоквартирная жилая застройка	1236
006	Для индивидуального жилищного строительства	1197
007	Для индивидуального жилищного строительства	1659
008	Для индивидуального жилищного строительства	2086
009	Для индивидуального жилищного строительства	2477
010	Для индивидуального жилищного строительства	1293
011	Для индивидуального жилищного строительства	1263
012	Для индивидуального жилищного строительства	1148
013	Производственная деятельность	3646
014	Для индивидуального жилищного строительства	1727
015	Для индивидуального жилищного строительства	2663
016	Для индивидуального жилищного строительства	1304
017	Для индивидуального жилищного строительства	1176
018	Для индивидуального жилищного строительства	817
019	Для индивидуального жилищного строительства	1061
020	Для индивидуального жилищного строительства	940
022	Для индивидуального жилищного строительства	1131
023	Для индивидуального жилищного строительства	1391
024	Для индивидуального жилищного строительства	1991
025	Для индивидуального жилищного строительства	1964
026	Для индивидуального жилищного строительства	895
027	Для индивидуального жилищного строительства	1271
028	Для индивидуального жилищного строительства	1161
029	Для индивидуального жилищного строительства	569
030	Для индивидуального жилищного строительства	2660
031	Для индивидуального жилищного строительства	1239
032	Для индивидуального жилищного строительства	1202
033	Для индивидуального жилищного строительства	1961
034	Для индивидуального жилищного строительства	1595
035	Для индивидуального жилищного строительства	472
036	Для индивидуального жилищного строительства	1004
037	Для индивидуального жилищного строительства	747
038	Для индивидуального жилищного строительства	772
039	Для индивидуального жилищного строительства	938
040	Для индивидуального жилищного строительства	1011
041	Для индивидуального жилищного строительства	1185

042	Для индивидуального жилищного строительства	1138
043	Для индивидуального жилищного строительства	974
044	Для индивидуального жилищного строительства	872
045	Для индивидуального жилищного строительства	894
046	Для индивидуального жилищного строительства	1000
047	Для индивидуального жилищного строительства	1679
048	Для индивидуального жилищного строительства	1325
049	Для индивидуального жилищного строительства	1003
050	Для индивидуального жилищного строительства	1048
051	Для индивидуального жилищного строительства	1024
052	Для индивидуального жилищного строительства	969
053	Для индивидуального жилищного строительства	1117
054	Для индивидуального жилищного строительства	1040
055	Для индивидуального жилищного строительства	1299
056	Для индивидуального жилищного строительства	976
057	Для индивидуального жилищного строительства	963
058	Для индивидуального жилищного строительства	1036
059	Для индивидуального жилищного строительства	1014
061	Для индивидуального жилищного строительства	965
062	Для индивидуального жилищного строительства	975
064	Для индивидуального жилищного строительства	1019
065	Для индивидуального жилищного строительства	988
066	Для индивидуального жилищного строительства	991
067	Для индивидуального жилищного строительства	640
068	Для индивидуального жилищного строительства	1262
069	Для индивидуального жилищного строительства	1309
070	Для индивидуального жилищного строительства	1223
071	Для индивидуального жилищного строительства	1744
072	Для индивидуального жилищного строительства	1067
073	Для индивидуального жилищного строительства	1059
074	Для индивидуального жилищного строительства	1050
075	Для индивидуального жилищного строительства	1496
076	Для индивидуального жилищного строительства	1146
078	Малозэтажная многоквартирная жилая застройка	2493
079	Малозэтажная многоквартирная жилая застройка	1589
080	Малозэтажная многоквартирная жилая застройка	1100
081	Для индивидуального жилищного строительства	1117
082	Малозэтажная многоквартирная жилая застройка	1629
083	Малозэтажная многоквартирная жилая застройка	1312
084	Малозэтажная многоквартирная жилая застройка	1830
085	Малозэтажная многоквартирная жилая застройка	1321
086	Малозэтажная многоквартирная жилая застройка	1209
087	Малозэтажная многоквартирная жилая застройка	1284
089	Малозэтажная многоквартирная жилая застройка	1750
090	Малозэтажная многоквартирная жилая застройка	1973
091	Малозэтажная многоквартирная жилая застройка	1599

092	Малозэтажная многоквартирная жилая застройка	1613
093	Малозэтажная многоквартирная жилая застройка	2024
094	Малозэтажная многоквартирная жилая застройка	1571
095	Для индивидуального жилищного строительства	3484
096	Производственная деятельность	1773
098	Производственная деятельность	1987
104	Среднеэтажная жилая застройка	3295
105	Среднеэтажная жилая застройка	1415
106	Среднеэтажная жилая застройка	774
107	Среднеэтажная жилая застройка	1394
108	Среднеэтажная жилая застройка	757
109	Среднеэтажная жилая застройка	1415
110	Среднеэтажная жилая застройка	1208
111	Коммунальное обслуживание	404
112	Среднеэтажная жилая застройка	1307
113	Среднеэтажная жилая застройка	3184
114	Среднеэтажная жилая застройка	3136
115	Среднеэтажная жилая застройка	1400
116	Среднеэтажная жилая застройка	944
117	Среднеэтажная жилая застройка	3616
118	Среднеэтажная жилая застройка	2965
119	Среднеэтажная жилая застройка	1851
120	Культурное развитие	2000
121	Общественное использование объектов капитального строительства	1576
122	Малозэтажная многоквартирная жилая застройка	1905
123	Общественное использование объектов капитального строительства	1277
124	Для индивидуального жилищного строительства	1374
125	Для индивидуального жилищного строительства	3145
126	Для индивидуального жилищного строительства	1276
127	Для индивидуального жилищного строительства	1588
128	Среднеэтажная жилая застройка	1086
129	Малозэтажная многоквартирная жилая застройка	1553
132	Малозэтажная многоквартирная жилая застройка	2012
133	Для индивидуального жилищного строительства	1121
134	Малозэтажная многоквартирная жилая застройка	1847
135	Малозэтажная многоквартирная жилая застройка	1999
136	Малозэтажная многоквартирная жилая застройка	1640
137	Малозэтажная многоквартирная жилая застройка	1062
138	Малозэтажная многоквартирная жилая застройка	1516
139	Малозэтажная многоквартирная жилая застройка	1677
140	Малозэтажная многоквартирная жилая застройка	1472
141	Малозэтажная многоквартирная жилая застройка	3032
142	Малозэтажная многоквартирная жилая застройка	1759
143	Малозэтажная многоквартирная жилая застройка	1574
145	Малозэтажная многоквартирная жилая застройка	2026

146	Малозэтажная многоквартирная жилая застройка	1574
147	Малозэтажная многоквартирная жилая застройка	1545
148	Малозэтажная многоквартирная жилая застройка	1977
149	Для индивидуального жилищного строительства	776
150	Для индивидуального жилищного строительства	1197
151	Для индивидуального жилищного строительства	799
152	Малозэтажная многоквартирная жилая застройка	1607
153	Малозэтажная многоквартирная жилая застройка	1597
154	Для индивидуального жилищного строительства	1923
155	Для индивидуального жилищного строительства	1328
156	Для индивидуального жилищного строительства	1950
157	Для индивидуального жилищного строительства	1961
158	Для индивидуального жилищного строительства	1513
159	Для индивидуального жилищного строительства	1164
160	Для индивидуального жилищного строительства	1082
161	Малозэтажная многоквартирная жилая застройка	1530
162	Малозэтажная многоквартирная жилая застройка	980
163	Малозэтажная многоквартирная жилая застройка	2262
164	Для индивидуального жилищного строительства	1706
165	Для индивидуального жилищного строительства	1102
166	Малозэтажная многоквартирная жилая застройка	1682
167	Малозэтажная многоквартирная жилая застройка	1583
168	Малозэтажная многоквартирная жилая застройка	1526
169	Для индивидуального жилищного строительства	1240
170	Малозэтажная многоквартирная жилая застройка	811
171	Малозэтажная многоквартирная жилая застройка	1747
172	Малозэтажная многоквартирная жилая застройка	2569
173	Малозэтажная многоквартирная жилая застройка	2615
174	Для индивидуального жилищного строительства	1183
175	Для индивидуального жилищного строительства	1444
176	Для индивидуального жилищного строительства	872
177	Для индивидуального жилищного строительства	1426
178	Среднеэтажная жилая застройка	1714
179	Среднеэтажная жилая застройка	1203
180	Среднеэтажная жилая застройка	1423
181	Общественное использование объектов капитального строительства	949
182	Среднеэтажная жилая застройка	1129
183	Общественное использование объектов капитального строительства	330
184	Среднеэтажная жилая застройка	1156
185	Общественное использование объектов капитального строительства	1385
186	Общественное использование объектов капитального строительства	740
187	Общественное использование объектов капитального строительства	943

188	Общественное использование объектов капитального строительства	594
189	Общественное использование объектов капитального строительства	717
191	Производственная деятельность	2006
194	Для индивидуального жилищного строительства	1806
195	Для индивидуального жилищного строительства	1075
196	Для индивидуального жилищного строительства	1049
197	Для индивидуального жилищного строительства	1347
198	Для индивидуального жилищного строительства	1330
199	Для индивидуального жилищного строительства	1721
200	Для индивидуального жилищного строительства	1357
201	Для индивидуального жилищного строительства	1108
202	Для индивидуального жилищного строительства	2357
203	Для индивидуального жилищного строительства	1350
205	Для индивидуального жилищного строительства	1033
206	Для индивидуального жилищного строительства	915
207	Для индивидуального жилищного строительства	1146
208	Для индивидуального жилищного строительства	1254
209	Для индивидуального жилищного строительства	1170
210	Для индивидуального жилищного строительства	900
211	Общественное использование объектов капитального строительства	4963
213	Малозэтажная многоквартирная жилая застройка	2844
214	Малозэтажная многоквартирная жилая застройка	1841
215	Малозэтажная многоквартирная жилая застройка	2356
216	Производственная деятельность	2956
217	Производственная деятельность	1776
218	Для индивидуального жилищного строительства	1068
219	Для индивидуального жилищного строительства	1328
220	Для индивидуального жилищного строительства	1353
221	Для индивидуального жилищного строительства	1214
222	Для индивидуального жилищного строительства	1193
223	Для индивидуального жилищного строительства	1157
224	Для индивидуального жилищного строительства	1292
225	Для индивидуального жилищного строительства	1170
226	Для индивидуального жилищного строительства	1200
227	Для индивидуального жилищного строительства	1131
228	Для индивидуального жилищного строительства	1265
229	Для индивидуального жилищного строительства	1209
230	Для индивидуального жилищного строительства	1240
231	Малозэтажная многоквартирная жилая застройка	1416
232	Для индивидуального жилищного строительства	1002
233	Для индивидуального жилищного строительства	1093
234	Для индивидуального жилищного строительства	1234
235	Малозэтажная многоквартирная жилая застройка	1631
236	Малозэтажная многоквартирная жилая застройка	1439

237	Малоэтажная многоквартирная жилая застройка	1558
238	Для индивидуального жилищного строительства	1215
239	Для индивидуального жилищного строительства	1286
240	Для индивидуального жилищного строительства	1434
241	Малоэтажная многоквартирная жилая застройка	2379
242	Малоэтажная многоквартирная жилая застройка	2064
243	Малоэтажная многоквартирная жилая застройка	2093
244	Малоэтажная многоквартирная жилая застройка	1823
245	Малоэтажная многоквартирная жилая застройка	1800
246	Малоэтажная многоквартирная жилая застройка	1294
247	Малоэтажная многоквартирная жилая застройка	1322
248	Малоэтажная многоквартирная жилая застройка	665
249	Малоэтажная многоквартирная жилая застройка	1970
250	Малоэтажная многоквартирная жилая застройка	2053
251	Малоэтажная многоквартирная жилая застройка	2436
252	Малоэтажная многоквартирная жилая застройка	2528
253	Малоэтажная многоквартирная жилая застройка	2121
254	Малоэтажная многоквартирная жилая застройка	2258
255	Малоэтажная многоквартирная жилая застройка	2890
256	Малоэтажная многоквартирная жилая застройка	3320
257	Малоэтажная многоквартирная жилая застройка	3146
258	Малоэтажная многоквартирная жилая застройка	2769
259	Малоэтажная многоквартирная жилая застройка	1821
260	Малоэтажная многоквартирная жилая застройка	1950
261	Малоэтажная многоквартирная жилая застройка	2373
262	Малоэтажная многоквартирная жилая застройка	2698
263	Малоэтажная многоквартирная жилая застройка	1235
264	Малоэтажная многоквартирная жилая застройка	2073
265	Малоэтажная многоквартирная жилая застройка	2351
266	Малоэтажная многоквартирная жилая застройка	3696
267	Для индивидуального жилищного строительства	1557
268	Для индивидуального жилищного строительства	493
269	Для индивидуального жилищного строительства	895
270	Для индивидуального жилищного строительства	866
271	Для индивидуального жилищного строительства	1110
272	Для индивидуального жилищного строительства	1710
273	Для индивидуального жилищного строительства	578
274	Для индивидуального жилищного строительства	1368
276	Сельскохозяйственное использование	115376
277	Среднеэтажная жилая застройка	2900
278	Среднеэтажная жилая застройка	2725
279	Сельскохозяйственное использование	30725
280	Для индивидуального жилищного строительства	998
281	Для индивидуального жилищного строительства	998
282	Для индивидуального жилищного строительства	1001
283	Для индивидуального жилищного строительства	1001

284	Для индивидуального жилищного строительства	672
285	Для индивидуального жилищного строительства	877
286	Для индивидуального жилищного строительства	604
287	Для индивидуального жилищного строительства	1117
288	Для индивидуального жилищного строительства	1104
289	Для индивидуального жилищного строительства	1107
290	Отдых (рекреация)	25428
292	Производственная деятельность	6960
293	Для индивидуального жилищного строительства	998
294	Для индивидуального жилищного строительства	998
295	Для индивидуального жилищного строительства	998
296	Для индивидуального жилищного строительства	998
298	Для индивидуального жилищного строительства	1001
299	Для индивидуального жилищного строительства	1022
301	Для индивидуального жилищного строительства	1001
302	Для индивидуального жилищного строительства	1997
303	Для индивидуального жилищного строительства	998
304	Для индивидуального жилищного строительства	1096
305	Для индивидуального жилищного строительства	203
306	Для индивидуального жилищного строительства	1102
308	Для индивидуального жилищного строительства	1099
309	Для индивидуального жилищного строительства	1113
310	Для индивидуального жилищного строительства	1048
314	Коммунальное обслуживание	2552
315	Для индивидуального жилищного строительства	1216
316	Для индивидуального жилищного строительства	916
317	Для индивидуального жилищного строительства	1066
319	Для индивидуального жилищного строительства	1172
320	Для индивидуального жилищного строительства	1721
321	Для индивидуального жилищного строительства	1310
322	Для индивидуального жилищного строительства	1109
323	Для индивидуального жилищного строительства	1007
324	Для индивидуального жилищного строительства	730
325	Для индивидуального жилищного строительства	909
327	Образование и просвещение	63446
328	Для индивидуального жилищного строительства	856
329	Отдых (рекреация)	3739
330	Обслуживание автотранспорта	1174
332	Для индивидуального жилищного строительства	997
333	Для индивидуального жилищного строительства	1223
334	Для индивидуального жилищного строительства	1197
335	Для индивидуального жилищного строительства	1175
336	Для индивидуального жилищного строительства	1729
337	Для индивидуального жилищного строительства	1189
338	Пищевая промышленность	1876
343	Для индивидуального жилищного строительства	1874

344	Для индивидуального жилищного строительства	1972
345	Для индивидуального жилищного строительства	988
346	Для индивидуального жилищного строительства	988
347	Для индивидуального жилищного строительства	988
348	Для индивидуального жилищного строительства	988
349	Для индивидуального жилищного строительства	988
350	Для индивидуального жилищного строительства	1877
351	Для индивидуального жилищного строительства	1886
352	Для индивидуального жилищного строительства	1694
353	Воздушный транспорт	6503
354	Коммунальное обслуживание	200
355	Коммунальное обслуживание	3772

Ведомость координат поворотных точек образуемых земельных участков

Образуемый земельный участок с условным номером 001

Номер	Дир.угол	Длина	X	Y
1	289° 41' 54"	39.01	575834.75	1394383.92
2	202° 2' 42"	10.5	575847.9	1394347.19
3	289° 7' 15"	22.71	575838.17	1394343.25
4	288° 32' 45"	14.84	575845.61	1394321.79
5	198° 33' 30"	11.75	575850.33	1394307.72
6	158° 48' 27"	9.46	575839.19	1394303.98
7	109° 38' 54"	70.63	575830.37	1394307.4
8	19° 34' 13"	29.85	575806.62	1394373.92

Образуемый земельный участок с условным номером 002

Номер	Дир.угол	Длина	X	Y
1	310° 5' 16"	21.06	575722.28	1394353.65
2	310° 39' 51"	1.03	575735.84	1394337.54
3	220° 43' 10"	51.06	575736.51	1394336.76
4	130° 52' 33"	22.22	575697.81	1394303.45
5	40° 32' 30"	1	575683.27	1394320.25
6	40° 34' 14"	50.35	575684.03	1394320.9

Образуемый земельный участок с условным номером 003

Номер	Дир.угол	Длина	X	Y
1	326° 9' 11"	42.16	575486.58	1394313.25
2	56° 53' 12"	50.93	575521.6	1394289.77
3	142° 33' 26"	41.83	575549.42	1394332.43
4	236° 24' 49"	53.55	575516.21	1394357.86

Образуемый земельный участок с условным номером 004

Номер	Дир.угол	Длина	X	Y
1	5° 35' 44"	18.87	575702.09	1393723.1
2	97° 42' 26"	45.69	575720.87	1393724.94
3	185° 20' 29"	17.5	575714.74	1393770.22
4	275° 59' 9"	45.74	575697.32	1393768.59

Образуемый земельный участок с условным номером 005

Номер	Дир.угол	Длина	X	Y
1	7° 50' 49"	24.32	575634	1393665.7
2	96° 7' 50"	49.73	575658.1	1393669.02
3	183° 53' 35"	23.12	575652.79	1393718.47
4	220° 6' 39"	2.16	575629.72	1393716.9
5	277° 14' 42"	38.7	575628.07	1393715.51
6	275° 16' 23"	11.47	575632.95	1393677.12

Образуемый земельный участок с условным номером 006

Номер	Дир.угол	Длина	X	Y
1	4° 54' 43"	24.76	575603.4	1393713.39
2	40° 6' 39"	2.16	575628.07	1393715.51
3	99° 56' 11"	45.49	575629.72	1393716.9
4	182° 57' 7"	24.46	575621.87	1393761.71
5	277° 13' 4"	47.44	575597.44	1393760.45

Образуемый земельный участок с условным номером 007

Номер	Дир.угол	Длина	X	Y
1	335° 29' 60"	20.67	575661.56	1393835.93
2	327° 36' 1"	19.49	575680.37	1393827.35
3	302° 23' 59"	25.86	575696.82	1393816.91
4	279° 29' 24"	10.34	575710.68	1393795.08
5	184° 49' 59"	42.54	575712.38	1393784.88
6	98° 17' 59"	45.69	575669.99	1393781.3
7	101° 1' 9"	9.59	575663.4	1393826.51

Образуемый земельный участок с условным номером 008

Номер	Дир.угол	Длина	X	Y
1	4° 50' 1"	34.54	575635.57	1393778.39
2	98° 17' 59"	45.69	575669.99	1393781.3
3	101° 1' 9"	9.59	575663.4	1393826.51
4	159° 3' 10"	16.44	575661.56	1393835.93
5	171° 8' 32"	18.7	575646.21	1393841.8
6	276° 24' 20"	19.96	575627.73	1393844.68
7	276° 53' 35"	46.8	575629.96	1393824.85

Образуемый земельный участок с условным номером 009

Номер	Дир.угол	Длина	X	Y
1	4° 49' 59"	40.02	575595.69	1393775.01
2	96° 53' 37"	46.8	575635.57	1393778.39
3	96° 24' 15"	19.96	575629.96	1393824.85
4	175° 6' 45"	31.68	575627.73	1393844.68
5	272° 2' 35"	25.02	575596.16	1393847.38
6	265° 17' 47"	32.64	575597.05	1393822.38
7	275° 3' 47"	14.9	575594.38	1393789.86

Образуемый земельный участок с условным номером 010

Номер	Дир.угол	Длина	X	Y
1	5° 4' 41"	0.44	575570.88	1393772.92

2	4° 49' 58"	24.46	575571.32	1393772.95
3	95° 3' 47"	14.9	575595.69	1393775.01
4	85° 17' 47"	32.64	575594.38	1393789.86
5	184° 34' 59"	31.67	575597.05	1393822.38
6	276° 33' 52"	47.25	575565.48	1393819.85

Образуемый земельный участок с условным номером 011

Номер	Дир.угол	Длина	X	Y
1	5° 6' 2"	27.39	575543.6	1393770.48
2	96° 33' 52"	47.25	575570.88	1393772.92
3	184° 34' 56"	25.92	575565.48	1393819.85
4	269° 16' 0"	0.6	575539.65	1393817.78
5	274° 50' 49"	46.87	575539.64	1393817.18

Образуемый земельный участок с условным номером 012

Номер	Дир.угол	Длина	X	Y
1	3° 58' 12"	24.1	575495.8	1393766.53
2	94° 49' 24"	46.98	575519.84	1393768.2
3	183° 47' 53"	24.76	575515.89	1393815.01
4	275° 38' 9"	47.07	575491.18	1393813.37

Образуемый земельный участок с условным номером 013

Номер	Дир.угол	Длина	X	Y
1	5° 36' 34"	64.95	575491.22	1393851.78
2	120° 31' 48"	40.75	575555.86	1393858.13
3	105° 15' 17"	20.52	575535.16	1393893.22
4	117° 10' 55"	18.72	575529.76	1393913.02
5	169° 54' 6"	24.69	575521.21	1393929.67
6	275° 48' 43"	28.84	575496.9	1393934
7	184° 15' 46"	16.82	575499.82	1393905.31
8	274° 43' 9"	41.57	575483.05	1393904.06
9	335° 52' 49"	4.09	575486.47	1393862.63
10	276° 20' 32"	9.24	575490.2	1393860.96

Образуемый земельный участок с условным номером 014

Номер	Дир.угол	Длина	X	Y
1	8° 55' 12"	27.83	575456.27	1393759.8
2	96° 20' 25"	61.92	575483.76	1393764.11
3	172° 37' 47"	0.01	575476.92	1393825.66
4	185° 13' 45"	27.19	575476.91	1393825.66
5	275° 47' 48"	63.71	575449.84	1393823.18

Образуемый земельный участок с условным номером 015

Номер	Дир.угол	Длина	X	Y
1	275° 59' 54"	13.39	575393.8	1393649.01
2	7° 35' 41"	49.63	575395.2	1393635.69
3	95° 43' 53"	13.82	575444.39	1393642.25
4	95° 43' 57"	39.45	575443.01	1393656
5	186° 59' 34"	22.72	575439.07	1393695.25
6	186° 59' 32"	27.22	575416.52	1393692.48
7	276° 6' 40"	40.39	575389.5	1393689.17

Образуемый земельный участок с условным номером 016

Номер	Дир.угол	Длина	X	Y
1	6° 59' 32"	27.22	575389.5	1393689.17
2	95° 37' 24"	3.07	575416.52	1393692.48
3	96° 34' 57"	44.93	575416.22	1393695.54
4	185° 59' 29"	26.79	575411.07	1393740.17
5	276° 0' 40"	48.47	575384.42	1393737.37

Образуемый земельный участок с условным номером 017

Номер	Дир.угол	Длина	X	Y
1	3° 58' 1"	24.43	575365.13	1393687.48
2	96° 0' 40"	48.47	575389.5	1393689.17
3	185° 59' 26"	24.56	575384.42	1393737.37
4	276° 11' 10"	47.61	575360	1393734.81

Образуемый земельный участок с условным номером 018

Номер	Дир.угол	Длина	X	Y
1	353° 36' 20"	24.42	575324.62	1393966.54
2	81° 48' 47"	1.4	575348.89	1393963.82
3	176° 56' 47"	4.51	575349.09	1393965.21
4	87° 40' 45"	40.01	575344.59	1393965.45
5	176° 54' 27"	20.02	575346.21	1394005.43
6	268° 11' 13"	2.53	575326.22	1394006.51
7	267° 40' 29"	37.47	575326.14	1394003.98

Образуемый земельный участок с условным номером 019

Номер	Дир.угол	Длина	X	Y
1	11° 1' 3"	27.53	575236.42	1393949.53
2	26° 44' 48"	8.72	575263.45	1393954.79
3	101° 41' 41"	31.36	575271.23	1393958.71
4	201° 27' 33"	34.8	575264.87	1393989.42
5	278° 13' 58"	27.44	575232.49	1393976.69

Образуемый земельный участок с условным номером 020

Номер	Дир.угол	Длина	X	Y
1	74° 5' 9"	28.89	575252.97	1393896.75
2	99° 56' 12"	15.83	575260.89	1393924.54
3	191° 22' 5"	26.63	575258.16	1393940.13
4	279° 42' 32"	40.5	575232.05	1393934.88
5	7° 15' 30"	14.21	575238.88	1393894.96

Образуемый земельный участок с условным номером 022

Номер	Дир.угол	Длина	X	Y
1	7° 11' 36"	24.75	575227.16	1393671.39
2	96° 51' 6"	45.77	575251.72	1393674.49
3	186° 38' 59"	24.52	575246.26	1393719.93
4	276° 33' 56"	46	575221.9	1393717.09

Образуемый земельный участок с условным номером 023

Номер	Дир.угол	Длина	X	Y
-------	----------	-------	---	---

1	96° 19' 43"	14.53	575136.26	1393646.06
2	7° 24' 29"	18.46	575134.66	1393660.5
3	96° 40' 19"	0.43	575152.97	1393662.88
4	95° 56' 27"	46.57	575152.92	1393663.31
5	185° 30' 14"	27.86	575148.1	1393709.63
6	277° 55' 37"	35.82	575120.37	1393706.96
7	277° 55' 36"	26.31	575125.31	1393671.48
8	5° 3' 44"	7.35	575128.94	1393645.41

Образующий земельный участок с условным номером 024

Номер	Дир.угол	Длина	X	Y
1	91° 56' 46"	10.93	573890.45	1393497.8
2	3° 32' 34"	51.1	573890.08	1393508.72
3	89° 19' 41"	27.78	573941.08	1393511.87
4	181° 42' 12"	60.17	573941.41	1393539.65
5	167° 32' 21"	5.8	573881.26	1393537.86
6	273° 14' 55"	39.82	573875.6	1393539.11
7	352° 56' 32"	12.69	573877.86	1393499.36

Образующий земельный участок с условным номером 025

Номер	Дир.угол	Длина	X	Y
1	277° 55' 36"	26.31	575125.31	1393671.48
2	5° 3' 44"	7.35	575128.94	1393645.41
3	276° 19' 48"	25.3	575136.26	1393646.06
4	275° 25' 26"	16.93	575139.05	1393620.92
5	277° 48' 19"	10	575140.65	1393604.07
6	189° 32' 7"	25.58	575142.01	1393594.16
7	98° 59' 43"	10.13	575116.78	1393589.92
8	99° 52' 12"	2.85	575115.2	1393599.92
9	98° 55' 1"	43.16	575114.71	1393602.73
10	103° 31' 14"	8.64	575108.02	1393645.37
11	113° 48' 53"	1.96	575106	1393653.77
12	101° 46' 15"	4.66	575105.21	1393655.56
13	12° 11' 21"	0.9	575104.26	1393660.12
14	102° 13' 12"	6.66	575105.14	1393660.31
15	12° 10' 32"	22.07	575103.73	1393666.82

Образующий земельный участок с условным номером 026

Номер	Дир.угол	Длина	X	Y
1	97° 55' 37"	35.82	575125.31	1393671.48
2	185° 30' 17"	24.89	575120.37	1393706.96
3	280° 20' 44"	38.81	575095.59	1393704.57
4	20° 11' 9"	1.25	575102.56	1393666.39
5	12° 10' 32"	22.07	575103.73	1393666.82

Образующий земельный участок с условным номером 027

Номер	Дир.угол	Длина	X	Y
1	8° 8' 12"	24.85	575094.78	1393721.32
2	98° 4' 53"	41.8	575119.38	1393724.84
3	96° 23' 47"	10.83	575113.51	1393766.23
4	182° 42' 48"	3.38	575112.3	1393776.99

5	182° 51' 26"	7.02	575108.92	1393776.83
6	182° 48' 28"	11.02	575101.91	1393776.48
7	182° 57' 48"	1.34	575090.9	1393775.94
8	275° 27' 48"	54.8	575089.56	1393775.87

Образуемый земельный участок с условным номером 028

Номер	Дир.угол	Длина	X	Y
1	8° 8' 11"	26.8	575119.38	1393724.84
2	95° 9' 51"	41.63	575145.91	1393728.63
3	187° 40' 41"	28.92	575142.16	1393770.09
4	278° 4' 53"	41.8	575113.51	1393766.23

Образуемый земельный участок с условным номером 029

Номер	Дир.угол	Длина	X	Y
1	95° 9' 49"	4.04	575142.16	1393770.09
2	95° 25' 54"	20.28	575141.8	1393774.11
3	185° 51' 10"	14.42	575139.88	1393794.3
4	270° 36' 48"	7.48	575125.54	1393792.83
5	185° 56' 10"	5.03	575125.62	1393785.35
6	268° 15' 2"	3.6	575120.62	1393784.83
7	186° 31' 14"	4.93	575120.51	1393781.23
8	283° 48' 24"	3.06	575115.61	1393780.67
9	189° 58' 2"	4.1	575116.34	1393777.7
10	276° 23' 47"	10.83	575112.3	1393776.99
11	7° 40' 41"	28.92	575113.51	1393766.23

Образуемый земельный участок с условным номером 030

Номер	Дир.угол	Длина	X	Y
1	282° 43' 26"	42.83	575044.38	1393861.44
2	9° 49' 37"	68.19	575053.81	1393819.67
3	105° 22' 3"	37.58	575121	1393831.31
4	191° 39' 20"	27.32	575111.04	1393867.54
5	97° 15' 11"	6.65	575084.29	1393862.02
6	197° 55' 11"	25.34	575083.45	1393868.62
7	177° 36' 48"	14.96	575059.33	1393860.82

Образуемый земельный участок с условным номером 031

Номер	Дир.угол	Длина	X	Y
1	190° 42' 43"	22.66	575165	1393922.54
2	281° 17' 17"	54.54	575142.73	1393918.33
3	348° 10' 44"	2.34	575153.41	1393864.84
4	353° 56' 40"	10.24	575155.7	1393864.36
5	6° 59' 3"	9.05	575165.88	1393863.28
6	100° 44' 2"	27.7	575174.86	1393864.38
7	98° 38' 14"	31.29	575169.7	1393891.6

Образуемый земельный участок с условным номером 032

Номер	Дир.угол	Длина	X	Y
1	190° 42' 43"	23.87	575142.73	1393918.33
2	282° 46' 37"	43.68	575119.28	1393913.89
3	282° 46' 41"	6.5	575128.94	1393871.3

4	0° 54' 48"	3.78	575130.37	1393864.96
5	4° 6' 37"	14.51	575134.15	1393865.02
6	345° 42' 16"	4.94	575148.62	1393866.06
7	101° 17' 17"	54.54	575153.41	1393864.84

Образуемый земельный участок с условным номером 033

Номер	Дир.угол	Длина	X	Y
1	102° 46' 37"	43.68	575128.94	1393871.3
2	190° 42' 40"	43.73	575119.28	1393913.89
3	280° 53' 8"	37.82	575076.3	1393905.76
4	277° 15' 11"	6.65	575083.45	1393868.62
5	11° 39' 20"	27.32	575084.29	1393862.02
6	11° 51' 26"	18.28	575111.04	1393867.54

Образуемый земельный участок с условным номером 034

Номер	Дир.угол	Длина	X	Y
1	190° 42' 42"	41.38	575076.3	1393905.76
2	283° 25' 13"	37.65	575035.64	1393898.07
3	357° 36' 48"	14.96	575044.38	1393861.44
4	17° 55' 11"	25.34	575059.33	1393860.82
5	100° 53' 8"	37.82	575083.45	1393868.62

Образуемый земельный участок с условным номером 035

Номер	Дир.угол	Длина	X	Y
1	10° 41' 0"	15	575105.19	1393924.99
2	97° 41' 38"	30.47	575119.93	1393927.77
3	187° 5' 9"	15.54	575115.85	1393957.97
4	278° 42' 3"	31.43	575100.43	1393956.05

Образуемый земельный участок с условным номером 036

Номер	Дир.угол	Длина	X	Y
1	10° 40' 58"	30.99	575074.74	1393919.24
2	98° 42' 3"	31.43	575105.19	1393924.99
3	187° 5' 7"	31.02	575100.43	1393956.05
4	278° 46' 27"	33.37	575069.65	1393952.23

Образуемый земельный участок с условным номером 037

Номер	Дир.угол	Длина	X	Y
1	10° 40' 55"	22.13	575052.99	1393915.14
2	98° 46' 27"	33.37	575074.74	1393919.24
3	187° 5' 4"	21.76	575069.65	1393952.23
4	278° 10' 38"	34.75	575048.05	1393949.54

Образуемый земельный участок с условным номером 038

Номер	Дир.угол	Длина	X	Y
1	10° 40' 58"	21.32	575032.04	1393911.19
2	98° 10' 38"	34.75	575052.99	1393915.14
3	187° 5' 8"	22.3	575048.05	1393949.54
4	279° 45' 44"	36.12	575025.92	1393946.79

Образуемый земельный участок с условным номером 039

Номер	Дир.угол	Длина	X	Y
1	96° 39' 41"	40	575702.48	1393476.94
2	93° 28' 3"	1.15	575697.84	1393516.67
3	186° 41' 17"	22.58	575697.77	1393517.82
4	274° 20' 46"	39.32	575675.34	1393515.19
5	2° 16' 31"	24.18	575678.32	1393475.98

Образуемый земельный участок с условным номером 040

Номер	Дир.угол	Длина	X	Y
1	276° 22' 21"	39.81	575645.39	1393553.51
2	275° 23' 43"	1.76	575649.8	1393513.94
3	6° 44' 36"	25.55	575649.97	1393512.19
4	98° 51' 13"	40.54	575675.34	1393515.19
5	184° 11' 54"	23.78	575669.1	1393555.25

Образуемый земельный участок с условным номером 041

Номер	Дир.угол	Длина	X	Y
1	275° 52' 41"	40.23	575620.22	1393512.6
2	0° 52' 32"	28.79	575624.34	1393472.58
3	94° 36' 44"	39.3	575653.13	1393473.02
4	95° 23' 43"	1.76	575649.97	1393512.19
5	182° 35' 60"	29.62	575649.8	1393513.94

Образуемый земельный участок с условным номером 042

Номер	Дир.угол	Длина	X	Y
1	2° 35' 60"	29.62	575620.22	1393512.6
2	96° 22' 21"	39.81	575649.8	1393513.94
3	184° 11' 54"	28.22	575645.39	1393553.51
4	274° 23' 13"	38.96	575617.24	1393551.44

Образуемый земельный участок с условным номером 043

Номер	Дир.угол	Длина	X	Y
1	4° 36' 6"	24.68	575595.62	1393510.62
2	94° 23' 13"	38.96	575620.22	1393512.6
3	184° 11' 56"	25.21	575617.24	1393551.44
4	275° 9' 31"	39.14	575592.1	1393549.6

Образуемый земельный участок с условным номером 044

Номер	Дир.угол	Длина	X	Y
1	5° 33' 42"	21.36	575578.07	1393468.51
2	95° 17' 39"	40.21	575599.33	1393470.58
3	186° 22' 20"	22.17	575595.62	1393510.62
4	276° 26' 47"	39.9	575573.59	1393508.16

Образуемый земельный участок с условным номером 045

Номер	Дир.угол	Длина	X	Y
1	6° 22' 20"	22.17	575573.59	1393508.16
2	95° 9' 31"	39.14	575595.62	1393510.62
3	184° 11' 53"	23.05	575592.1	1393549.6
4	276° 25' 49"	40	575569.11	1393547.91

Образуемый земельный участок с условным номером 046

Номер	Дир.угол	Длина	X	Y
1	5° 42' 23"	25.04	575523.76	1393503.26
2	96° 21' 34"	40	575548.68	1393505.75
3	185° 42' 8"	24.96	575544.25	1393545.5
4	276° 14' 35"	40	575519.41	1393543.02

Образуемый земельный участок с условным номером 047

Номер	Дир.угол	Длина	X	Y
1	358° 49' 25"	27.86	573948.68	1393597.59
2	1° 43' 15"	25.59	573976.54	1393597.02
3	91° 18' 15"	30.73	574002.12	1393597.78
4	179° 51' 57"	54.08	574001.42	1393628.51
5	272° 29' 8"	31.08	573947.33	1393628.64

Образуемый земельный участок с условным номером 048

Номер	Дир.угол	Длина	X	Y
1	296° 9' 23"	35.38	575640.48	1393300.13
2	3° 45' 59"	22.99	575656.08	1393268.37
3	357° 59' 19"	3.99	575679.02	1393269.88
4	91° 20' 39"	42.63	575683.01	1393269.74
5	196° 24' 34"	43.29	575682.01	1393312.36

Образуемый земельный участок с условным номером 049

Номер	Дир.угол	Длина	X	Y
1	118° 46' 16"	25.33	575636.24	1393272.33
2	208° 25' 38"	39.64	575624.05	1393294.53
3	297° 38' 59"	19.85	575589.19	1393275.66
4	299° 8' 60"	5.15	575598.4	1393258.08
5	27° 57' 19"	40	575600.91	1393253.58

Образуемый земельный участок с условным номером 050

Номер	Дир.угол	Длина	X	Y
1	298° 11' 22"	25.56	575610.13	1393150.93
2	26° 41' 53"	40.11	575622.21	1393128.4
3	118° 23' 42"	26.76	575658.04	1393146.42
4	208° 24' 38"	40	575645.31	1393169.96

квартал 051

Номер	Дир.угол	Длина	X	Y
1	117° 0' 49"	25.02	575584.65	1393163.89
2	206° 38' 44"	40.93	575573.29	1393186.18
3	299° 1' 18"	25.56	575536.7	1393167.82
4	27° 23' 26"	40.04	575549.1	1393145.47

Образуемый земельный участок с условным номером 052

Номер	Дир.угол	Длина	X	Y
1	26° 38' 44"	40.93	575536.7	1393167.82
2	117° 0' 46"	24.17	575573.29	1393186.18
3	208° 12' 36"	41.12	575562.31	1393207.71
4	297° 27' 54"	23.05	575526.07	1393188.27

Образуемый земельный участок с условным номером 053

Номер	Дир.угол	Длина	X	Y
1	118° 29' 25"	26.59	575551.41	1393229.32
2	206° 51' 47"	41.04	575538.73	1393252.69
3	297° 25' 31"	25.68	575502.11	1393234.14
4	297° 48' 2"	1.87	575513.94	1393211.35
5	28° 11' 40"	41.53	575514.81	1393209.7

Образуемый земельный участок с условным номером 054

Номер	Дир.угол	Длина	X	Y
1	298° 9' 25"	2.55	575490.08	1393257.25
2	297° 25' 28"	23.5	575491.29	1393255
3	26° 51' 47"	41.04	575502.11	1393234.14
4	118° 29' 27"	24.91	575538.73	1393252.69
5	205° 14' 44"	40.64	575526.84	1393274.59

Образуемый земельный участок с условным номером 055

Номер	Дир.угол	Длина	X	Y
1	25° 14' 44"	40.64	575490.08	1393257.25
2	124° 8' 11"	26.35	575526.84	1393274.59
3	184° 24' 3"	41.09	575512.06	1393296.39
4	297° 20' 47"	16.74	575471.09	1393293.24
5	298° 9' 36"	23.95	575478.78	1393278.37

Образуемый земельный участок с условным номером 056

Номер	Дир.угол	Длина	X	Y
1	299° 1' 18"	25.56	575536.7	1393167.82
2	208° 5' 57"	39.74	575549.1	1393145.47
3	117° 57' 39"	23.87	575514.04	1393126.75
4	30° 33' 49"	39.31	575502.85	1393147.83

Образуемый земельный участок с условным номером 057

Номер	Дир.угол	Длина	X	Y
1	299° 14' 31"	25.53	575490.38	1393170.1
2	30° 33' 49"	39.31	575502.85	1393147.83
3	117° 27' 54"	23.05	575536.7	1393167.82
4	206° 58' 32"	40.05	575526.07	1393188.27

Образуемый земельный участок с условным номером 058

Номер	Дир.угол	Длина	X	Y
1	299° 13' 34"	24.95	575478.04	1393192.16
2	299° 13' 11"	0.33	575490.22	1393170.39
3	26° 58' 32"	40.05	575490.38	1393170.1
4	117° 24' 27"	1.52	575526.07	1393188.27
5	117° 44' 25"	22.69	575525.37	1393189.62
6	117° 48' 2"	1.87	575514.81	1393209.7
7	208° 7' 36"	40.71	575513.94	1393211.35

Образуемый земельный участок с условным номером 059

Номер	Дир.угол	Длина	X	Y
-------	----------	-------	---	---

1	118° 37' 3"	25.66	575441.38	1393228.45
2	208° 51' 25"	40.14	575429.09	1393250.97
3	298° 50' 56"	24.91	575393.93	1393231.6
4	27° 47' 12"	40.05	575405.95	1393209.78

Образуемый земельный участок с условным номером 061

Номер	Дир.угол	Длина	X	Y
1	118° 37' 4"	16.2	575417.23	1393272.72
2	186° 24' 41"	42.47	575409.47	1393286.94
3	294° 10' 8"	7.38	575367.26	1393282.2
4	296° 28' 17"	8.34	575370.28	1393275.47
5	298° 35' 37"	16.05	575374	1393268
6	27° 53' 12"	40.22	575381.68	1393253.91

Образуемый земельный участок с условным номером 062

Номер	Дир.угол	Длина	X	Y
1	298° 27' 22"	24.93	575441.31	1393143.28
2	207° 23' 32"	39.68	575453.19	1393121.36
3	119° 10' 45"	24.06	575417.96	1393103.1
4	28° 39' 18"	39.98	575406.23	1393124.11

Образуемый земельный участок с условным номером 064

Номер	Дир.угол	Длина	X	Y
1	299° 10' 4"	25.11	575380.92	1393138.88
2	208° 25' 42"	41.26	575393.16	1393116.95
3	117° 16' 2"	24.8	575356.88	1393097.31
4	28° 53' 8"	40.43	575345.52	1393119.35

Образуемый земельный участок с условным номером 065

Номер	Дир.угол	Длина	X	Y
1	28° 41' 11"	39.98	575321.53	1393163.81
2	119° 6' 41"	24.82	575356.6	1393183
3	208° 44' 59"	39.74	575344.52	1393204.69
4	298° 34' 17"	24.78	575309.68	1393185.57

Образуемый земельный участок с условным номером 066

Номер	Дир.угол	Длина	X	Y
1	298° 46' 18"	24.97	575297.66	1393207.46
2	28° 44' 59"	39.74	575309.68	1393185.57
3	119° 6' 41"	25	575344.52	1393204.69
4	208° 47' 30"	39.6	575332.36	1393226.53

Образуемый земельный участок с условным номером 067

Номер	Дир.угол	Длина	X	Y
1	118° 39' 1"	7.01	575308.91	1393270.36
2	188° 25' 19"	44.76	575305.55	1393276.52
3	298° 38' 23"	23.47	575261.27	1393269.96
4	29° 59' 18"	42.01	575272.52	1393249.36

Образуемый земельный участок с условным номером 068

Номер	Дир.угол	Длина	X	Y
-------	----------	-------	---	---

1	28° 14' 23"	9.96	575289.51	1393117.78
2	28° 15' 13"	40.22	575298.29	1393122.49
3	118° 41' 2"	25.4	575333.72	1393141.53
4	208° 52' 54"	40.17	575321.53	1393163.81
5	210° 12' 35"	10.21	575286.36	1393144.41
6	299° 7' 41"	24.61	575277.54	1393139.27

Образуемый земельный участок с условным номером 069

Номер	Дир.угол	Длина	X	Y
1	299° 7' 40"	29.83	575250.49	1393187.82
2	26° 13' 28"	10.58	575265.01	1393161.75
3	28° 32' 53"	40.05	575274.5	1393166.43
4	118° 54' 18"	24.97	575309.68	1393185.57
5	208° 59' 18"	40.39	575297.61	1393207.43
6	126° 7' 5"	5.48	575262.28	1393187.86
7	207° 31' 57"	9.66	575259.05	1393192.28

Образуемый земельный участок с условным номером 070

Номер	Дир.угол	Длина	X	Y
1	299° 7' 44"	19.75	575240.87	1393205.07
2	27° 31' 57"	9.66	575250.49	1393187.82
3	306° 7' 5"	5.48	575259.05	1393192.28
4	28° 59' 18"	40.39	575262.28	1393187.86
5	118° 18' 5"	24.95	575297.61	1393207.43
6	208° 40' 18"	40.27	575285.78	1393229.4
7	207° 35' 51"	10.81	575250.45	1393210.08

Образуемый земельный участок с условным номером 071

Номер	Дир.угол	Длина	X	Y
1	234° 19' 12"	23.2	575500.74	1392950.38
2	227° 12' 27"	35.7	575487.21	1392931.53
3	168° 5' 44"	25.49	575462.95	1392905.34
4	74° 39' 41"	21.7	575438.01	1392910.6
5	90° 0' 5"	17.16	575443.75	1392931.53
6	1° 41' 55"	57.02	575443.75	1392948.69

Образуемый земельный участок с условным номером 072

Номер	Дир.угол	Длина	X	Y
1	274° 46' 37"	25.1	575477.22	1393051.87
2	240° 41' 44"	2.14	575479.31	1393026.86
3	183° 18' 45"	40.15	575478.26	1393024.99
4	92° 5' 19"	25.53	575438.18	1393022.67
5	5° 16' 27"	40.14	575437.25	1393048.18

Образуемый земельный участок с условным номером 073

Номер	Дир.угол	Длина	X	Y
1	2° 19' 42"	40.88	575392.56	1392895.05
2	93° 2' 21"	26	575433.41	1392896.71
3	182° 33' 35"	40.86	575432.03	1392922.67
4	272° 59' 58"	25.84	575391.21	1392920.85

Образуемый земельный участок с условным номером 074

Номер	Дир.угол	Длина	X	Y
1	278° 20' 24"	26.68	575428.16	1392949.07
2	182° 33' 35"	40.86	575432.03	1392922.67
3	96° 37' 25"	25.4	575391.21	1392920.85
4	4° 17' 15"	39.99	575388.28	1392946.08

Образуемый земельный участок с условным номером 075

Номер	Дир.угол	Длина	X	Y
1	272° 59' 58"	25.84	575391.21	1392920.85
2	183° 3' 56"	13.41	575392.56	1392895.05
3	261° 52' 15"	8.46	575379.17	1392894.33
4	182° 32' 41"	32.32	575377.97	1392885.96
5	94° 31' 59"	8.41	575345.68	1392884.52
6	93° 23' 33"	25.15	575345.01	1392892.91
7	3° 24' 29"	47.77	575343.53	1392918.01

Образуемый земельный участок с условным номером 076

Номер	Дир.угол	Длина	X	Y
1	3° 36' 58"	46.22	575342.15	1392943.16
2	94° 9' 50"	25.09	575388.28	1392946.08
3	184° 5' 9"	45.83	575386.46	1392971.1
4	273° 15' 56"	24.71	575340.74	1392967.84

Образуемый земельный участок с условным номером 078

Номер	Дир.угол	Длина	X	Y
1			575368,45	1392780,52
2			575372,31	1392788,92
3			575388,49	1392822,11
4			575399,32	1392841,14
5			575374,17	1392851,87
6			575363,11	1392853,49
7			575335,32	1392796,20
8			575368,24	1392780,05

Образуемый земельный участок с условным номером 079

Номер	Дир.угол	Длина	X	Y
1			575335,32	1392796,20
2			575363,11	1392853,48
3			575345,63	1392853,49
4			575333,34	1392853,49
5			575309,20	1392807,70

Образуемый земельный участок с условным номером 080

Номер	Дир.угол	Длина	X	Y
1			575309,20	1392807,70
2			575333,34	1392853,50
3			575302,08	1392853,04
4			575286,02	1392821,54

Образуемый земельный участок с условным номером 081

Номер	Дир.угол	Длина	X	Y
1	56° 18' 42"	29.02	575300.68	1392627.47
2	150° 7' 41"	26.83	575316.78	1392651.62
3	217° 23' 44"	2.62	575293.51	1392664.98
4	170° 50' 26"	2.83	575291.43	1392663.39
5	162° 30' 8"	12.37	575288.64	1392663.84
6	241° 40' 31"	22.72	575276.84	1392667.56
7	330° 2' 33"	20.41	575266.06	1392647.56
8	55° 59' 56"	1.04	575283.74	1392637.37
9	325° 5' 56"	3.02	575284.32	1392638.23
10	326° 57' 12"	16.56	575286.8	1392636.5

Образуемый земельный участок с условным номером 082

Номер	Дир.угол	Длина	X	Y
1	56° 18' 41"	43.73	575327.53	1392667.74
2	147° 55' 10"	42.63	575351.78	1392704.13
3	239° 25' 17"	16.81	575315.66	1392726.77
4	265° 30' 2"	30.11	575307.11	1392712.3
5	327° 27' 34"	27.02	575304.75	1392682.28

Образуемый земельный участок с условным номером 083

Номер	Дир.угол	Длина	X	Y
1	56° 18' 40"	28.93	575351.78	1392704.13
2	147° 45' 48"	45.93	575367.83	1392728.2
3	233° 46' 41"	12.42	575328.98	1392752.7
4	249° 23' 50"	16.99	575321.64	1392742.68
5	327° 55' 10"	42.63	575315.66	1392726.77

Образуемый земельный участок с условным номером 084

Номер	Дир.угол	Длина	X	Y
1	160° 19' 35"	50.17	575313.24	1392733.53
2	67° 44' 32"	0.48	575266	1392750.42
3	160° 52' 15"	5.77	575266.18	1392750.86
4	249° 31' 12"	36.16	575260.73	1392752.75
5	342° 13' 54"	4.06	575248.08	1392718.88
6	343° 15' 28"	16.49	575251.95	1392717.64
7	341° 5' 1"	12.06	575267.74	1392712.89
8	341° 7' 44"	14.07	575279.15	1392708.98
9	72° 55' 9"	11.92	575292.46	1392704.43
10	321° 39' 45"	5	575295.96	1392715.82
11	347° 3' 24"	4.01	575299.88	1392712.72
12	66° 28' 27"	23.68	575303.79	1392711.82

Образуемый земельный участок с условным номером 085

Номер	Дир.угол	Длина	X	Y
1	64° 13' 16"	37.98	575208.86	1392500.4
2	159° 56' 3"	37.19	575225.38	1392534.6
3	252° 31' 29"	39.03	575190.44	1392547.36
4	342° 6' 30"	31.67	575178.72	1392510.13

Образуемый земельный участок с условным номером 086

Номер	Дир.угол	Длина	X	Y
1	64° 13' 18"	30.6	575225.38	1392534.6
2	159° 21' 3"	41.64	575238.68	1392562.15
3	252° 31' 29"	30.9	575199.72	1392576.83
4	339° 56' 3"	37.19	575190.44	1392547.36

Образуемый земельный участок с условным номером 087

Номер	Дир.угол	Длина	X	Y
1	67° 13' 26"	38.05	575230.19	1392565.35
2	161° 10' 22"	36.04	575244.92	1392600.43
3	252° 31' 27"	36.93	575210.81	1392612.06
4	339° 21' 2"	32.56	575199.72	1392576.83

Образуемый земельный участок с условным номером 088

Номер	Дир.угол	Длина	X	Y
1	249° 30' 17"	22.8	575107.02	1392492.14
2	347° 34' 6"	31.62	575099.04	1392470.79
3	253° 9' 9"	11.42	575129.92	1392463.98
4	348° 21' 55"	15.35	575126.61	1392453.05
5	68° 50' 8"	27.96	575141.65	1392449.95
6	160° 10' 40"	47.53	575151.74	1392476.02

Образуемый земельный участок с условным номером 089

Номер	Дир.угол	Длина	X	Y
1	68° 50' 6"	36.82	575151.74	1392476.02
2	161° 5' 49"	48.57	575165.03	1392510.36
3	250° 26' 55"	36.03	575119.08	1392526.1
4	340° 10' 40"	47.53	575107.02	1392492.14

Образуемый земельный участок с условным номером 090

Номер	Дир.угол	Длина	X	Y
1	68° 50' 12"	3.09	575165.03	1392510.36
2	71° 34' 7"	38.03	575166.15	1392513.24
3	161° 38' 49"	47.79	575178.17	1392549.32
4	250° 15' 20"	40.66	575132.82	1392564.37
5	341° 5' 49"	48.57	575119.08	1392526.1

Образуемый земельный участок с условным номером 091

Номер	Дир.угол	Длина	X	Y
1	71° 34' 8"	33.56	575178.17	1392549.32
2	161° 49' 50"	47.73	575188.78	1392581.16
3	251° 28' 4"	33.41	575143.43	1392596.04
4	341° 38' 49"	47.79	575132.82	1392564.37

Образуемый земельный участок с условным номером 092

Номер	Дир.угол	Длина	X	Y
1	71° 34' 8"	34.01	575188.78	1392581.16
2	162° 46' 3"	48.25	575199.54	1392613.42
3	252° 26' 54"	33.22	575153.45	1392627.72
4	341° 49' 50"	47.73	575143.43	1392596.04

Образуемый земельный участок с условным номером 093

Номер	Дир.угол	Длина	X	Y
1	71° 34' 8"	40.93	575199.54	1392613.42
2	161° 21' 8"	49.2	575212.48	1392652.26
3	252° 52' 28"	42.14	575165.86	1392667.99
4	342° 46' 3"	48.25	575153.45	1392627.72

Образуемый земельный участок с условным номером 094

Номер	Дир.угол	Длина	X	Y
1	71° 34' 9"	32.46	575212.48	1392652.26
2	163° 9' 15"	13.56	575222.74	1392683.05
3	166° 14' 49"	8.41	575209.76	1392686.98
4	76° 38' 22"	1.64	575201.59	1392688.98
5	164° 31' 13"	26.56	575201.97	1392690.58
6	250° 30' 14"	31.49	575176.37	1392697.67
7	341° 21' 8"	49.2	575165.86	1392667.99

Образуемый земельный участок с условным номером 095

Номер	Дир.угол	Длина	X	Y
1	159° 21' 25"	46.12	575254.97	1392786.42
2	156° 26' 53"	26.62	575211.81	1392802.68
3	44° 44' 33"	56.59	575187.41	1392813.32
4	3° 52' 30"	12.59	575227.6	1392853.15
5	329° 50' 19"	44.56	575240.16	1392854
6	242° 18' 20"	51.04	575278.69	1392831.61

Образуемый земельный участок с условным номером 096

Номер	Дир.угол	Длина	X	Y
1	345° 5' 53"	23.69	574813.17	1392423.77
2	72° 9' 14"	73.87	574836.06	1392417.68
3	163° 44' 8"	24.16	574858.7	1392487.99
4	252° 32' 6"	74.42	574835.5	1392494.76

Образуемый земельный участок с условным номером 098

Номер	Дир.угол	Длина	X	Y
1	72° 31' 19"	27.46	575002.83	1392548.28
2	161° 50' 3"	73.03	575011.08	1392574.47
3	254° 38' 41"	27.37	574941.69	1392597.24
4	341° 44' 10"	72.02	574934.44	1392570.85

Образуемый земельный участок с условным номером 104

Номер	Дир.угол	Длина	X	Y
1	6° 28' 48"	37.66	575119.77	1393458.74
2	98° 48' 38"	9.57	575157.19	1393462.99
3	138° 21' 59"	102.43	575155.72	1393472.45
4	188° 14' 54"	19.87	575079.17	1393540.49
5	280° 1' 11"	46.39	575059.51	1393537.64
6	7° 17' 51"	19.84	575067.58	1393491.96
7	321° 36' 39"	31.68	575087.26	1393494.48
8	279° 31' 51"	16.67	575112.09	1393474.8
9	4° 22' 19"	4.93	575114.85	1393458.36

1	274° 20' 58"	5.41	575068.48	1393533.45
2	228° 54' 53"	1.45	575068.89	1393528.06
3	272° 38' 16"	1.09	575067.94	1393526.97
4	317° 53' 49"	1.54	575067.99	1393525.88
5	4° 32' 43"	4.54	575069.13	1393524.85
6	94° 23' 59"	8.61	575073.66	1393525.21
7	3° 38' 24"	0.47	575073	1393533.79
8	94° 6' 42"	4.46	575073.47	1393533.82
9	182° 50' 1"	7.89	575073.15	1393538.27
10	274° 18' 59"	4.65	575065.27	1393537.88
11	4° 11' 41"	2.87	575065.62	1393533.24

Образуемый земельный участок с условным номером 105

Номер	Дир.угол	Длина	X	Y
1	4° 28' 16"	29.29	575138.18	1393361.49
2	95° 14' 31"	47.84	575167.38	1393363.77
3	185° 36' 58"	30.24	575163.01	1393411.41
4	276° 24' 5"	47.26	575132.91	1393408.45

Образуемый земельный участок с условным номером 106

Номер	Дир.угол	Длина	X	Y
1	54° 50' 31"	23.82	575154.77	1393332.22
2	95° 14' 31"	12.12	575168.48	1393351.7
3	184° 28' 16"	29.29	575167.38	1393363.77
4	185° 46' 2"	7.83	575138.18	1393361.49
5	277° 41' 21"	11.2	575130.39	1393360.7
6	322° 46' 34"	28.73	575131.89	1393349.6

Образуемый земельный участок с условным номером 107

Номер	Дир.угол	Длина	X	Y
1	54° 50' 29"	47.89	575127.19	1393293.07
2	142° 46' 34"	28.73	575154.77	1393332.22
3	231° 41' 41"	45.02	575131.89	1393349.6
4	317° 34' 45"	31.44	575103.98	1393314.27

Образуемый земельный участок с условным номером 108

Номер	Дир.угол	Длина	X	Y
1	7° 3' 41"	25.36	575096.11	1393281.57
2	54° 50' 35"	10.25	575121.29	1393284.69
3	137° 35' 22"	26.36	575127.19	1393293.07
4	137° 31' 31"	5.08	575107.73	1393310.84
5	189° 11' 45"	12.76	575103.98	1393314.27
6	278° 46' 25"	31.03	575091.38	1393312.23

Образуемый земельный участок с условным номером 109

Номер	Дир.угол	Длина	X	Y
1	7° 3' 43"	46.45	575050.02	1393275.86
2	98° 46' 25"	31.03	575096.11	1393281.57
3	187° 43' 53"	45.62	575091.38	1393312.23
4	277° 13' 55"	30.48	575046.18	1393306.1

Образуемый земельный участок с условным номером 110

Номер	Дир.угол	Длина	X	Y
1	276° 6' 24"	23.92	575068.19	1393394.12
2	276° 6' 42"	2.49	575070.74	1393370.34
3	277° 38' 10"	8.2	575071	1393367.87
4	7° 59' 36"	17.83	575072.09	1393359.74
5	98° 55' 33"	9.99	575089.75	1393362.22
6	9° 49' 38"	15	575088.2	1393372.09
7	6° 36' 13"	11.23	575102.98	1393374.65
8	96° 22' 28"	22.7	575114.13	1393375.94
9	185° 45' 8"	43.64	575111.61	1393398.5

Образуемый земельный участок с условным номером 111

Номер	Дир.угол	Длина	X	Y
1	5° 49' 1"	22.49	575088.19	1393413.97
2	96° 21' 41"	17.87	575110.56	1393416.25
3	186° 2' 27"	22.8	575108.58	1393434.01
4	277° 21' 54"	17.78	575085.91	1393431.61

Образуемый земельный участок с условным номером 112

Номер	Дир.угол	Длина	X	Y
1	6° 14' 30"	42.98	575063.79	1393436.77
2	96° 57' 15"	30.46	575106.51	1393441.45
3	185° 29' 10"	17.69	575102.82	1393471.68
4	187° 50' 10"	19	575085.22	1393469.99
5	186° 57' 31"	6.21	575066.4	1393467.4
6	276° 47' 2"	30.08	575060.24	1393466.65

Образуемый земельный участок с условным номером 113

Номер	Дир.угол	Длина	X	Y
1	7° 10' 9"	76.91	574989.12	1393416.13
2	98° 23' 49"	11.16	575065.42	1393425.73
3	96° 47' 2"	30.08	575063.79	1393436.77
4	186° 44' 37"	76.66	575060.24	1393466.65
5	276° 52' 27"	41.81	574984.11	1393457.65

Образуемый земельный участок с условным номером 114

Номер	Дир.угол	Длина	X	Y
1	6° 48' 4"	79.02	574983.24	1393469.4
2	97° 16' 1"	39.5	575061.7	1393478.76
3	186° 42' 35"	79.53	575056.7	1393517.95
4	277° 59' 48"	39.64	574977.72	1393508.65

Образуемый земельный участок с условным номером 115

Номер	Дир.угол	Длина	X	Y
1	7° 3' 43"	42.4	574997.58	1393269.36
2	97° 16' 56"	33.68	575039.66	1393274.58
3	186° 47' 4"	40.47	575035.39	1393307.98
4	274° 1' 26"	33.92	574995.2	1393303.2

Образуемый земельный участок с условным номером 116

Номер	Дир.угол	Длина	X	Y
1	7° 3' 41"	40.13	574957.76	1393264.43
2	94° 1' 26"	33.92	574997.58	1393269.36
3	186° 41' 4"	15.46	574995.2	1393303.2
4	239° 8' 49"	43.07	574979.84	1393301.4

Образуемый земельный участок с условным номером 117

Номер	Дир.угол	Длина	X	Y
1	231° 54' 10"	42.63	574914.81	1393351.31
2	322° 23' 43"	87.4	574888.51	1393317.76
3	59° 8' 49"	43.07	574957.76	1393264.43
4	142° 29' 34"	81.97	574979.84	1393301.4

Образуемый земельный участок с условным номером 118

Номер	Дир.угол	Длина	X	Y
1	143° 43' 46"	51.9	574874.23	1393298.1
2	143° 43' 49"	15.54	574832.38	1393328.8
3	233° 41' 13"	46.56	574819.85	1393338
4	328° 15' 36"	67.88	574792.28	1393300.48
5	54° 0' 10"	41.2	574850.01	1393264.77

Образуемый земельный участок с условным номером 119

Номер	Дир.угол	Длина	X	Y
1	185° 54' 11"	64.98	574847.19	1393483.84
2	276° 4' 45"	28.14	574782.56	1393477.16
3	5° 13' 59"	64.82	574785.54	1393449.18
4	95° 45' 18"	28.9	574850.09	1393455.09

Образуемый земельный участок с условным номером 120

Номер	Дир.угол	Длина	X	Y
1	13° 21' 16"	57.42	574425.97	1393541.64
2	90° 4' 48"	28.83	574481.84	1393554.9
3	179° 36' 45"	56.23	574481.8	1393583.73
4	270° 32' 20"	42.48	574425.57	1393584.11

Образуемый земельный участок с условным номером 121

Номер	Дир.угол	Длина	X	Y
1	184° 29' 18"	49.93	574693.38	1393496.89
2	276° 57' 10"	31.91	574643.59	1393492.98
3	4° 59' 37"	49.62	574647.46	1393461.3
4	96° 24' 31"	31.46	574696.89	1393465.62

Образуемый земельный участок с условным номером 122

Номер	Дир.угол	Длина	X	Y
1	183° 10' 3"	23.53	574630.49	1393601.3
2	197° 49' 9"	11.05	574607	1393600
3	251° 2' 51"	17.34	574596.48	1393596.62
4	265° 56' 15"	28.17	574590.85	1393580.22
5	3° 23' 42"	45.92	574588.86	1393552.12
6	95° 10' 39"	46.65	574634.7	1393554.84

Образуемый земельный участок с условным номером 123

Номер	Дир.угол	Длина	X	Y
1	95° 54' 56"	26.97	574590.07	1393451.51
2	186° 58' 11"	49.43	574587.29	1393478.34
3	258° 8' 33"	22.19	574538.22	1393472.34
4	0° 54' 14"	56.42	574533.66	1393450.62

Образуемый земельный участок с условным номером 124

Номер	Дир.угол	Длина	X	Y
1	318° 31' 21"	15.76	574404.66	1393143.33
2	323° 23' 24"	13.23	574416.47	1393132.89
3	318° 15' 50"	21.57	574427.09	1393125
4	318° 15' 32"	1.41	574443.19	1393110.64
5	38° 26' 2"	21.4	574444.24	1393109.7
6	133° 12' 36"	45.28	574461	1393123
7	53° 7' 59"	5	574430	1393156
8	138° 21' 59"	12.04	574433	1393160
9	231° 54' 21"	31.35	574424	1393168

Образуемый земельный участок с условным номером 125

Номер	Дир.угол	Длина	X	Y
1	227° 59' 43"	49.39	574457.05	1393204.7
2	318° 21' 59"	12.04	574424	1393168
3	233° 7' 59"	5	574433	1393160
4	313° 12' 36"	45.28	574430	1393156
5	49° 54' 23"	59.86	574461	1393123
6	139° 48' 16"	55.64	574499.55	1393168.79

Образуемый земельный участок с условным номером 126

Номер	Дир.угол	Длина	X	Y
1	50° 25' 57"	32.89	574403.75	1393153.37
2	140° 55' 5"	34.36	574424.7	1393178.73
3	147° 29' 44"	5.23	574398.03	1393200.39
4	232° 53' 17"	32.28	574393.62	1393203.2
5	320° 52' 1"	38.16	574374.14	1393177.46

Образуемый земельный участок с условным номером 127

Номер	Дир.угол	Длина	X	Y
1	51° 1' 9"	43.84	574444.23	1393202.58
2	143° 19' 25"	11.68	574471.81	1393236.66
3	144° 53' 25"	26.64	574462.44	1393243.64
4	230° 23' 35"	38.15	574440.65	1393258.96
5	314° 35' 25"	14.83	574416.33	1393229.57
6	316° 47' 22"	24	574426.74	1393219.01

Образуемый земельный участок с условным номером 128

Номер	Дир.угол	Длина	X	Y
1	234° 26' 37"	41.04	574498.05	1393449
2	324° 56' 40"	26.35	574474.18	1393415.61
3	54° 54' 4"	41.94	574495.75	1393400.48
4	146° 55' 25"	26.04	574519.86	1393434.79

Образуемый земельный участок с условным номером 129

Номер	Дир.угол	Длина	X	Y
1	323° 34' 59"	41.51	574235.93	1393215.2
2	232° 57' 46"	32.87	574269.33	1393190.56
3	173° 32' 32"	9.25	574249.53	1393164.32
4	148° 2' 25"	32.25	574240.34	1393165.36
5	54° 59' 42"	40.01	574212.98	1393182.43

Образуемый земельный участок с условным номером 132

Номер	Дир.угол	Длина	X	Y
1	244° 5' 48"	40.25	574249.6	1393414.7
2	334° 24' 40"	7.34	574232.02	1393378.49
3	244° 11' 22"	4.39	574238.64	1393375.32
4	330° 26' 30"	35.03	574236.73	1393371.37
5	62° 44' 35"	54.83	574267.2	1393354.09
6	187° 2' 29"	9.46	574292.31	1393402.83
7	158° 38' 33"	35.77	574282.92	1393401.67

Образуемый земельный участок с условным номером 133

Номер	Дир.угол	Длина	X	Y
1	59° 36' 8"	27.13	574133.55	1393220.22
2	159° 51' 27"	39.15	574147.28	1393243.63
3	247° 27' 32"	33.78	574110.52	1393257.11
4	351° 0' 43"	36.43	574097.57	1393225.91

Образуемый земельный участок с условным номером 134

Номер	Дир.угол	Длина	X	Y
1	339° 51' 27"	39.15	574110.52	1393257.11
2	59° 36' 8"	43	574147.28	1393243.63
3	153° 57' 17"	8.86	574169.04	1393280.72
4	237° 57' 48"	2.02	574161.08	1393284.61
5	148° 57' 46"	32.06	574160.01	1393282.9
6	147° 31' 50"	4.82	574132.54	1393299.43
7	255° 55' 1"	11.84	574128.47	1393302.02
8	245° 44' 5"	36.67	574125.59	1393290.54

Образуемый земельный участок с условным номером 135

Номер	Дир.угол	Длина	X	Y
1	324° 42' 4"	3.95	574143.6	1393332.78
2	337° 52' 10"	4.22	574146.82	1393330.5
3	332° 48' 41"	8.18	574150.73	1393328.91
4	325° 26' 50"	30.77	574158.01	1393325.17
5	61° 1' 55"	41.17	574183.35	1393307.72
6	154° 17' 56"	31.73	574203.29	1393343.74
7	65° 45' 19"	10.84	574174.7	1393357.5
8	156° 30' 28"	17.18	574179.15	1393367.38
9	244° 28' 42"	45.93	574163.39	1393374.23

Образуемый земельный участок с условным номером 136

Номер	Дир.угол	Длина	X	Y
-------	----------	-------	---	---

1	5° 7' 22"	31.7	574186.21	1393385.6
2	339° 31' 14"	7	574217.78	1393388.43
3	66° 37' 39"	36.96	574224.34	1393385.98
4	74° 15' 27"	3.35	574239	1393419.91
5	173° 45' 15"	2.37	574239.91	1393423.14
6	177° 18' 39"	9.13	574237.56	1393423.39
7	169° 32' 29"	15.84	574228.44	1393423.82
8	157° 39' 53"	11.9	574212.87	1393426.7
9	242° 8' 24"	17.71	574201.86	1393431.22
10	252° 39' 50"	19.91	574193.59	1393415.56
11	252° 39' 58"	11.2	574187.65	1393396.56
12	351° 56' 12"	1.91	574184.32	1393385.87

Образуемый земельный участок с условным номером 137

Номер	Дир.угол	Длина	X	Y
1	91° 50' 51"	3.55	574246.85	1393447.73
2	181° 1' 46"	44.99	574246.73	1393451.28
3	270° 19' 33"	19.26	574201.75	1393450.47
4	337° 39' 53"	11.9	574201.86	1393431.22
5	349° 32' 29"	15.84	574212.87	1393426.7
6	357° 18' 39"	9.13	574228.44	1393423.82
7	353° 45' 15"	2.37	574237.56	1393423.39
8	74° 15' 27"	25.56	574239.91	1393423.14

Образуемый земельный участок с условным номером 138

Номер	Дир.угол	Длина	X	Y
1			574187,65	1393396,56
2			574193,59	1393415,56
3			574201,86	1393431,22
4			574201,75	1393450,47
5			574167,90	1393449,87
6			574167,87	1393448,84
7			574167,21	1393440,94
8			574167,11	1393424,96
9			574167,00	1393411,00
10			574168,00	1393402,00
11			574172,00	1393401,00

Образуемый земельный участок с условным номером 139

Номер	Дир.угол	Длина	X	Y
1			574163,39	1393374,23
2			574168,57	1393388,10
3			574172,00	1393401,00
4			574168,00	1393402,00
5			574167,00	1393411,00
6			574158,00	1393414,00
7			574125,00	1393418,00
8			574122,00	1393393,00
9			574118,00	1393383,00
10			574137,00	1393375,00
11			574139,00	1393378,00

Образуемый земельный участок с условным номером 140

Номер	Дир.угол	Длина	X	Y
1			574167,90	1393449,87
2			574123,37	1393449,09
3			574125,00	1393418,00
4			574158,00	1393414,00
5			574167,00	1393411,00
6			574167,11	1393424,96
7			574167,21	1393440,94
8			574167,87	1393448,84

Образуемый земельный участок с условным номером 141

Номер	Дир.угол	Длина	X	Y
1			574118,00	1393383,00
2			574101,03	1393346,13
3			574139,94	1393326,21
4			574143,60	1393332,78
5			574163,39	1393374,23
6			574139,00	1393378,00
7			574137,00	1393375,00

Образуемый земельный участок с условным номером 142

Номер	Дир.угол	Длина	X	Y
1	248° 13' 49"	42.93	574101.03	1393346.13
2	338° 46' 37"	43.43	574085.11	1393306.26
3	75° 55' 1"	11.84	574125.59	1393290.54
4	60° 25' 28"	12.52	574128.47	1393302.02
5	63° 13' 1"	14.09	574134.65	1393312.91
6	145° 49' 24"	1.28	574141	1393325.49
7	152° 53' 7"	43.71	574139.94	1393326.21

Образуемый земельный участок с условным номером 143

Номер	Дир.угол	Длина	X	Y
1	67° 27' 32"	33.78	574097.57	1393225.91
2	153° 46' 38"	43.45	574110.52	1393257.11
3	245° 53' 34"	37.61	574071.54	1393276.31
4	338° 18' 44"	42.76	574056.18	1393241.98
5	351° 0' 59"	1.68	574095.91	1393226.18

Образуемый земельный участок с условным номером 145

Номер	Дир.угол	Длина	X	Y
1			574059.47	1393276.89
2			574077	1393315.94
3			574042.37	1393328.93
4			574019.61	1393336.43
5			574017.03	1393314.6
6			574014.96	1393300.99
			574013.94	1393295.4

Образуемый земельный участок с условным номером 146

Номер	Дир.угол	Длина	X	Y
1	65° 49' 57"	42.5	574077	1393315.94
2	161° 3' 45"	38.29	574094.39	1393354.72
3	247° 31' 29"	41.36	574058.18	1393367.14
4	339° 26' 37"	36.98	574042.37	1393328.93

Образуемый земельный участок с условным номером 147

Номер	Дир.угол	Длина	X	Y
1	76° 58' 36"	14.63	574106.54	1393381.78
2	175° 59' 51"	22.89	574109.84	1393396.04
3	191° 43' 51"	27.46	574087	1393397.64
4	282° 41' 34"	11.39	574060.12	1393392.05
5	252° 9' 53"	14.49	574062.62	1393380.94
6	341° 3' 45"	38.29	574058.18	1393367.14
7	65° 49' 57"	29.67	574094.39	1393354.72

Образуемый земельный участок с условным номером 148

Номер	Дир.угол	Длина	X	Y
1	191° 43' 50"	42.82	574060.12	1393392.05
2	271° 43' 40"	46.94	574018.19	1393383.35
3	341° 45' 39"	23.97	574019.61	1393336.43
4	67° 31' 29"	41.36	574042.37	1393328.93
5	72° 9' 53"	14.49	574058.18	1393367.14
6	102° 41' 34"	11.39	574062.62	1393380.94

Образуемый земельный участок с условным номером 149

Номер	Дир.угол	Длина	X	Y
1	177° 42' 55"	39.38	574014.96	1393300.99
2	177° 4' 16"	14.81	573975.61	1393302.56
3	92° 54' 39"	14.18	573960.82	1393303.32
4	357° 6' 44"	57	573960.1	1393317.47
5	261° 22' 11"	13.77	574017.03	1393314.6

Образуемый земельный участок с условным номером 150

Номер	Дир.угол	Длина	X	Y
1	184° 17' 20"	24.74	573983.74	1393336.91
2	273° 22' 3"	17.62	573959.07	1393335.06
3	357° 6' 44"	57	573960.1	1393317.47
4	83° 15' 16"	21.98	574017.03	1393314.6
5	179° 14' 2"	35.88	574019.61	1393336.43

Образуемый земельный участок с условным номером 151

Номер	Дир.угол	Длина	X	Y
1	270° 26' 34"	41.39	574062	1393441.08
2	173° 3' 45"	23.84	574062.32	1393399.69
3	90° 20' 56"	6.54	574038.65	1393402.57
4	90° 23' 20"	3	574038.61	1393409.11
5	90° 20' 36"	16.69	574038.59	1393412.11
6	27° 34' 46"	26.52	574038.49	1393428.8

Образуемый земельный участок с условным номером 152

Номер	Дир.угол	Длина	X	Y
1	91° 43' 40"	46.94	574019.61	1393336.43
2	191° 43' 59"	5.28	574018.19	1393383.35
3	188° 2' 59"	32.55	574013.03	1393382.28
4	274° 6' 59"	40.91	573980.8	1393377.72
5	359° 14' 2"	35.88	573983.74	1393336.91

Образуемый земельный участок с условным номером 153

Номер	Дир.угол	Длина	X	Y
1	4° 17' 20"	14.27	573944.84	1393333.99
2	4° 17' 20"	24.74	573959.07	1393335.06
3	94° 6' 59"	40.91	573983.74	1393336.91
4	188° 2' 59"	41.75	573980.8	1393377.72
5	278° 5' 3"	38.26	573939.46	1393371.87

Образуемый земельный участок с условным номером 154

Номер	Дир.угол	Длина	X	Y
1	0° 42' 29"	31.07	574052.3	1393474.83
2	92° 10' 8"	62.44	574083.37	1393475.21
3	177° 2' 49"	29.77	574081	1393537.61
4	271° 0' 28"	41.73	574051.28	1393539.15
5	270° 44' 8"	22.59	574052.01	1393497.42

Образуемый земельный участок с условным номером 155

Номер	Дир.угол	Длина	X	Y
1	0° 17' 30"	30.97	574021.04	1393497.26
2	91° 0' 28"	41.73	574052.01	1393497.42
3	177° 2' 51"	31.54	574051.28	1393539.15
4	271° 51' 29"	34.86	574019.78	1393540.77
5	270° 49' 42"	8.67	574020.91	1393505.93

Образуемый земельный участок с условным номером 156

Номер	Дир.угол	Длина	X	Y
1	4° 21' 51"	48.76	573892.01	1393469.4
2	89° 19' 43"	38.76	573940.63	1393473.11
3	183° 32' 34"	51.1	573941.08	1393511.87
4	271° 56' 46"	10.93	573890.08	1393508.72
5	273° 8' 32"	28.44	573890.45	1393497.8

Образуемый земельный участок с условным номером 157

Номер	Дир.угол	Длина	X	Y
1			573790,86	1393432,48
2			573802,12	1393432,83
3			573824,29	1393442,77
4			573818,77	1393498,68
5			573788,95	1393495,73
6			573790,86	1393432,48

Образуемый земельный участок с условным номером 158

Номер	Дир.угол	Длина	X	Y
1	30° 39' 59"	46.85	573730.23	1393392.07

2	102° 59' 25"	29.56	573770.53	1393415.97
3	207° 57' 39"	55.45	573763.89	1393444.77
4	299° 50' 57"	30.78	573714.91	1393418.77

Образуемый земельный участок с условным номером 159

Номер	Дир.угол	Длина	X	Y
1	0° 1' 53"	30.75	573979.76	1393559.47
2	91° 44' 5"	32.04	574010.51	1393559.49
3	179° 17' 38"	7.28	574009.54	1393591.52
4	91° 18' 20"	6.18	574002.26	1393591.61
5	181° 43' 15"	25.59	574002.12	1393597.78
6	274° 54' 12"	37.68	573976.54	1393597.02

Образуемый земельный участок с условным номером 160

Номер	Дир.угол	Длина	X	Y
1	178° 49' 25"	27.86	573976.54	1393597.02
2	272° 29' 10"	38.09	573948.68	1393597.59
3	359° 53' 24"	29.42	573950.34	1393559.53
4	94° 54' 4"	37.68	573979.76	1393559.47

Образуемый земельный участок с условным номером 161

Номер	Дир.угол	Длина	X	Y
1			573913,11	1393583,70
2			573913,52	1393592,90
3			573913,53	1393627,93
4			573877,77	1393628,01
5			573880,68	1393582,10
6			573888,70	1393582,50

Образуемый земельный участок с условным номером 162

Номер	Дир.угол	Длина	X	Y
1	91° 12' 0"	36.01	573880,68	1393582,10
2	179° 52' 52"	28.84	573877,77	1393628,01
3	271° 17' 47"	20.58	573849,26	1393628,06
4	3° 56' 50"	5.23	573849,73	1393607,49
5	271° 9' 10"	17.88	573854,95	1393607,85
6	4° 54' 35"	23.64	573855,39	1393587,37

Образуемый земельный участок с условным номером 163

Номер	Дир.угол	Длина	X	Y
1			573855,39	1393587,37
2			573854,95	1393607,85
3			573849,73	1393607,49
4			573849,26	1393628,06
5			573831,02	1393628,10
6			573814,97	1393624,29
7			573784,91	1393617,15
8			573785,44	1393590,33
9			573819,02	1393590,53
10			573849,03	1393588,70

Образуемый земельный участок с условным номером 164

Номер	Дир.угол	Длина	X	Y
1	252° 51' 10"	25.54	574385.87	1393631.07
2	272° 3' 5"	32.13	574378.34	1393606.67
3	1° 19' 56"	19.86	574379.49	1393574.56
4	44° 12' 53"	19.19	574399.35	1393575.02
5	88° 29' 34"	28.26	574413.1	1393588.4
6	107° 42' 6"	9.17	574413.84	1393616.65
7	125° 13' 1"	3.87	574411.06	1393625.39
8	173° 44' 1"	23.09	574408.83	1393628.55

Образуемый земельный участок с условным номером 165

Номер	Дир.угол	Длина	X	Y
1	79° 6' 57"	6.15	574385.87	1393631.07
2	167° 1' 46"	47.67	574387.03	1393637.11
3	256° 47' 15"	8.27	574340.58	1393647.81
4	347° 40' 32"	15.84	574338.69	1393639.76
5	267° 5' 6"	26.35	574354.16	1393636.38
6	352° 26' 2"	25.74	574352.82	1393610.06
7	72° 51' 10"	25.54	574378.34	1393606.67

Образуемый земельный участок с условным номером 166

Номер	Дир.угол	Длина	X	Y
1	1° 56' 53"	43.39	574291.52	1393572.46
2	89° 16' 43"	36.55	574334.88	1393573.93
3	178° 38' 36"	27.03	574335.34	1393610.48
4	180° 7' 26"	18.75	574308.32	1393611.12
5	272° 53' 18"	38.67	574289.57	1393611.08

Образуемый земельный участок с условным номером 167

Номер	Дир.угол	Длина	X	Y
1	1° 56' 53"	40.2	574251.34	1393571.09
2	92° 53' 18"	38.67	574291.52	1393572.46
3	180° 7' 28"	9.61	574289.57	1393611.08
4	115° 43' 48"	1.71	574279.95	1393611.06
5	182° 48' 5"	28.77	574279.21	1393612.6
6	271° 14' 32"	40.11	574250.47	1393611.19

Образуемый земельный участок с условным номером 168

Номер	Дир.угол	Длина	X	Y
1	182° 48' 3"	11.95	574250.47	1393611.19
2	187° 42' 57"	26.81	574238.54	1393610.61
3	269° 34' 10"	37.27	574211.97	1393607.01
4	1° 56' 53"	39.68	574211.69	1393569.74
5	91° 14' 30"	40.11	574251.34	1393571.09

Образуемый земельный участок с условным номером 169

Номер	Дир.угол	Длина	X	Y
1	295° 43' 48"	1.71	574279.21	1393612.6
2	0° 7' 28"	9.61	574279.95	1393611.06
3	0° 7' 26"	18.75	574289.57	1393611.08

4	85° 38' 1"	37.56	574308.32	1393611.12
5	176° 17' 57"	35.32	574311.18	1393648.57
6	274° 54' 4"	38.39	574275.93	1393650.85

Образуемый земельный участок с условным номером 170

Номер	Дир.угол	Длина	X	Y
1	7° 42' 57"	26.81	574211.97	1393607.01
2	92° 5' 3"	18.97	574238.54	1393610.61
3	174° 27' 4"	2.38	574237.85	1393629.57
4	91° 2' 40"	19.21	574235.48	1393629.8
5	188° 22' 32"	14.83	574235.13	1393649.01
6	269° 9' 54"	8.91	574220.46	1393646.85
7	178° 46' 16"	4.66	574220.33	1393637.94
8	266° 35' 1"	6.71	574215.67	1393638.04
9	1° 12' 29"	4.76	574215.27	1393631.34
10	268° 27' 33"	12.65	574220.03	1393631.44
11	180° 11' 60"	11.51	574219.69	1393618.79
12	269° 34' 44"	10.9	574208.18	1393618.75
13	347° 45' 19"	3.96	574208.1	1393607.85

Образуемый земельный участок с условным номером 171

Номер	Дир.угол	Длина	X	Y
1	1° 29' 21"	38.23	574249.84	1393664.55
2	13° 33' 47"	13.87	574288.06	1393665.55
3	83° 59' 26"	26.94	574301.54	1393668.8
4	172° 33' 8"	53.11	574304.36	1393695.59
5	267° 11' 42"	37.97	574251.7	1393702.47

Образуемый земельный участок с условным номером 172

Номер	Дир.угол	Длина	X	Y
1	1° 29' 23"	54.92	574194.94	1393663.13
2	87° 11' 42"	37.97	574249.84	1393664.55
3	149° 43' 20"	11.18	574251.7	1393702.47
4	173° 25' 5"	47.1	574242.04	1393708.11
5	269° 38' 29"	50.39	574195.25	1393713.51

Образуемый земельный участок с условным номером 173

Номер	Дир.угол	Длина	X	Y
1	1° 29' 22"	39.5	574155.45	1393662.1
2	89° 38' 29"	50.39	574194.94	1393663.13
3	169° 30' 21"	59.07	574195.25	1393713.51
4	274° 24' 1"	2.35	574137.17	1393724.27
5	275° 55' 4"	25.02	574137.35	1393721.93
6	355° 23' 33"	14.94	574139.93	1393697.04
7	272° 12' 39"	6.47	574154.82	1393695.84
8	270° 0' 0"	11.93	574155.07	1393689.37
9	271° 25' 9"	15.34	574155.07	1393677.44

Образуемый земельный участок с условным номером 174

Номер	Дир.угол	Длина	X	Y
1	1° 40' 21"	2.81	573923.42	1393681.59

2	9° 56' 31"	2.55	573926.23	1393681.67
3	4° 42' 43"	11.08	573928.74	1393682.11
4	2° 9' 57"	8.47	573939.78	1393683.02
5	83° 32' 54"	19.63	573948.24	1393683.34
6	71° 4' 28"	19.86	573950.45	1393702.85
7	177° 53' 12"	36.91	573956.89	1393721.63
8	274° 43' 22"	41.55	573920	1393722.99

Образуемый земельный участок с условным номером 175

Номер	Дир.угол	Длина	X	Y
1	94° 43' 22"	41.55	573923.42	1393681.59
2	177° 53' 14"	38.18	573920	1393722.99
3	280° 44' 58"	40.79	573881.84	1393724.4
4	0° 53' 57"	18.4	573889.45	1393684.32
5	332° 48' 39"	7.2	573907.85	1393684.61
6	1° 40' 38"	9.17	573914.26	1393681.32

Образуемый земельный участок с условным номером 176

Номер	Дир.угол	Длина	X	Y
1	280° 44' 56"	14.91	573889.45	1393684.32
2	178° 20' 17"	5.58	573892.23	1393669.67
3	279° 17' 26"	1.76	573886.66	1393669.83
4	275° 51' 3"	25.7	573886.94	1393668.1
5	359° 58' 52"	22.33	573889.56	1393642.53
6	95° 28' 40"	42.28	573911.89	1393642.52
7	180° 53' 57"	18.4	573907.85	1393684.61

Образуемый земельный участок с условным номером 177

Номер	Дир.угол	Длина	X	Y
1	102° 23' 50"	51.92	573867.47	1393668.9
2	190° 37' 29"	33.81	573856.33	1393719.61
3	279° 25' 40"	28.74	573823.09	1393713.38
4	351° 57' 17"	19	573827.8	1393685.03
5	279° 58' 52"	9.53	573846.62	1393682.37
6	283° 47' 38"	4.11	573848.27	1393672.98
7	359° 43' 51"	18.22	573849.25	1393668.99

Образуемый земельный участок с условным номером 178

Номер	Дир.угол	Длина	X	Y
1	258° 37' 5"	26.12	574573.04	1392481.25
2	354° 26' 13"	45.17	574567.88	1392455.64
3	77° 22' 36"	34.17	574612.84	1392451.27
4	164° 55' 54"	45.23	574620.31	1392484.61
5	256° 36' 25"	15.54	574576.63	1392496.37

Образуемый земельный участок с условным номером 179

Номер	Дир.угол	Длина	X	Y
1	78° 37' 5"	26.12	574567.88	1392455.64
2	165° 33' 3"	40.39	574573.04	1392481.25
3	256° 8' 9"	32.57	574533.92	1392491.33
4	354° 26' 11"	41.96	574526.12	1392459.71

Образуемый земельный участок с условным номером 180

Номер	Дир.угол	Длина	X	Y
1	344° 45' 30"	36.2	574483.77	1392469.95
2	354° 26' 17"	7.46	574518.7	1392460.43
3	76° 8' 9"	32.57	574526.12	1392459.71
4	168° 5' 34"	44.18	574533.92	1392491.33
5	257° 13' 8"	31.27	574490.69	1392500.45

Образуемый земельный участок с условным номером 181

Номер	Дир.угол	Длина	X	Y
1	81° 24' 40"	42.04	574395.52	1392685.52
2	166° 36' 28"	21.21	574401.8	1392727.09
3	257° 23' 59"	41.8	574381.17	1392732
4	346° 22' 25"	24.15	574372.05	1392691.21

Образуемый земельный участок с условным номером 182

Номер	Дир.угол	Длина	X	Y
1	79° 10' 28"	46.85	574408.06	1392768.57
2	167° 55' 12"	23.87	574416.86	1392814.59
3	258° 53' 22"	47.32	574393.52	1392819.58
4	349° 2' 44"	24.1	574384.4	1392773.15

Образуемый земельный участок с условным номером 183

Номер	Дир.угол	Длина	X	Y
1	81° 24' 42"	21.42	574403.4	1392737.72
2	166° 47' 56"	15.26	574406.6	1392758.9
3	261° 6' 36"	21.74	574391.75	1392762.39
4	348° 0' 10"	15.35	574388.39	1392740.91

Образуемый земельный участок с условным номером 184

Номер	Дир.угол	Длина	X	Y
1	79° 0' 29"	49.49	574419.23	1392826.79
2	166° 1' 19"	22.37	574428.67	1392875.37
3	256° 42' 14"	49.56	574406.96	1392880.77
4	346° 20' 2"	24.36	574395.56	1392832.54

Образуемый земельный участок с условным номером 185

Номер	Дир.угол	Длина	X	Y
1	265° 22' 38"	49.02	574316.79	1392885.03
2	354° 35' 53"	27.93	574312.84	1392836.17
3	84° 28' 2"	48.78	574340.65	1392833.54
4	174° 7' 20"	28.71	574345.35	1392882.09

Образуемый земельный участок с условным номером 186

Номер	Дир.угол	Длина	X	Y
1	265° 22' 37"	30.2	574319.85	1392922.92
2	354° 34' 57"	24.68	574317.42	1392892.82
3	85° 52' 54"	30.07	574341.99	1392890.49
4	174° 15' 55"	24.42	574344.15	1392920.48

Образуемый земельный участок с условным номером 187

Номер	Дир.угол	Длина	X	Y
1	85° 4' 37"	32.15	574352.31	1392932.72
2	174° 53' 26"	27.45	574355.07	1392964.75
3	258° 34' 56"	32.43	574327.73	1392967.2
4	355° 2' 16"	31.12	574321.31	1392935.41

Образуемый земельный участок с условным номером 188

Номер	Дир.угол	Длина	X	Y
1	354° 40' 2"	23.54	574330.43	1392980.74
2	84° 27' 53"	27.36	574353.87	1392978.55
3	172° 58' 36"	18.44	574356.51	1393005.79
4	251° 2' 10"	16.97	574338.21	1393008.04
5	258° 37' 37"	11.48	574332.69	1392991.99

Образуемый земельный участок с условным номером 189

Номер	Дир.угол	Длина	X	Y
1	86° 22' 10"	46.58	574319.9	1392707.53
2	175° 35' 36"	16.27	574322.85	1392754.01
3	267° 31' 27"	45.36	574306.63	1392755.26
4	41° 17' 44"	1.53	574304.67	1392709.94
5	346° 20' 29"	14.49	574305.82	1392710.95

Образуемый земельный участок с условным номером 191

Номер	Дир.угол	Длина	X	Y
1	10° 13' 20"	74.37	574120.82	1392855.46
2	100° 42' 45"	27.11	574194	1392868.65
3	190° 39' 53"	75.2	574188.97	1392895.29
4	282° 31' 42"	26.55	574115.06	1392881.37

Образуемый земельный участок с условным номером 194

Номер	Дир.угол	Длина	X	Y
1			574801,60	1391720,82
2			574817,57	1391734,18
3			574799,20	1391761,43
4			574808,29	1391768,72
5			574793,64	1391787,71
6			574759,24	1391763,91

Образуемый земельный участок с условным номером 196

Номер	Дир.угол	Длина	X	Y
1			574756,96	1391838,72
2			574740,13	1391863,11
3			574711,65	1391843,64
4			574727,42	1391818,19

Образуемый земельный участок с условным номером 197

Номер	Дир.угол	Длина	X	Y
1	44° 1' 17"	50.16	574776.82	1391643.71
2	135° 38' 38"	25.71	574812.89	1391678.56
3	221° 34' 53"	50.58	574794.51	1391696.53

4	316° 17' 6"	27.87	574756.68	1391662.97
---	-------------	-------	-----------	------------

Образуемый земельный участок с условным номером 198

Номер	Дир.угол	Длина	X	Y
1	41° 34' 53"	50.58	574756.68	1391662.97
2	135° 38' 33"	5.66	574794.51	1391696.53
3	124° 23' 24"	19.13	574790.46	1391700.49
4	215° 57' 39"	48.4	574779.65	1391716.28
5	303° 2' 48"	29.7	574740.48	1391687.86

Образуемый земельный участок с условным номером 199

Номер	Дир.угол	Длина	X	Y
1	35° 7' 38"	48	574721,00	1391717,86
2	127° 40' 9"	28.78	574760,26	1391745,48
3	214° 35' 33"	46	574740,26	1391777,08
4	303° 42' 1"	29.19	574700,71	1391741,09

Образуемый земельный участок с условным номером 200

Номер	Дир.угол	Длина	X	Y
1	34° 35' 33"	46	574704.81	1391742.14
2	127° 40' 2"	11.36	574742.67	1391768.26
3	122° 58' 46"	17.99	574735.74	1391777.25
4	213° 13' 10"	45.43	574725.94	1391792.34
5	303° 41' 33"	30.41	574687.94	1391767.45

Образуемый земельный участок с условным номером 201

Номер	Дир.угол	Длина	X	Y
1			574680,61	1391770,85
2			574717,10	1391809,93
3			574706,70	1391821,99
4			574666,52	1391795,67

Образуемый земельный участок с условным номером 202

Номер	Дир.угол	Длина	X	Y
1	33° 13' 55"	48.04	574666.52	1391795.67
2	122° 58' 44"	50.49	574706.7	1391821.99
3	220° 59' 56"	27.18	574679.21	1391864.35
4	222° 7' 50"	26.31	574658.7	1391846.52
5	310° 39' 21"	28.11	574639.19	1391828.87
6	307° 11' 50"	14.92	574657.5	1391807.55

Образуемый земельный участок с условным номером 203

Номер	Дир.угол	Длина	X	Y
1	46° 30' 51"	28.45	574704.8	1391662.17
2	304° 55' 49"	48.84	574724.38	1391682.81
3	326° 57' 19"	16.92	574752.35	1391642.77
4	222° 48' 33"	18.67	574766.53	1391633.54
5	139° 17' 35"	63.36	574752.83	1391620.85

Образуемый земельный участок с условным номером 204

Номер	Дир.угол	Длина	X	Y
-------	----------	-------	---	---

1	48° 5' 12"	58.56	574597.03	1391754.96
2	140° 49' 37"	24.41	574636.15	1391798.54
3	228° 25' 27"	54.94	574617.23	1391813.96
4	312° 14' 54"	24.18	574580.77	1391772.86

Образуемый земельный участок с условным номером 205

Номер	Дир.угол	Длина	X	Y
1	345° 56' 38"	38.82	574691.42	1391600
2	48° 39' 48"	21.67	574729.08	1391590.57
3	138° 49' 28"	33.49	574743.39	1391606.84
4	227° 11' 40"	39.38	574718.18	1391628.89

Образуемый земельный участок с условным номером 206

Номер	Дир.угол	Длина	X	Y
1	47° 11' 40"	39.38	574691.42	1391600
2	138° 49' 30"	22.87	574718.18	1391628.89
3	226° 38' 21"	40.04	574700.97	1391643.95
4	320° 24' 10"	23.29	574673.48	1391614.84

Образуемый земельный участок с условным номером 207

Номер	Дир.угол	Длина	X	Y
1	43° 20' 14"	7.23	574628.38	1391655.45
2	48° 8' 32"	31.61	574633.64	1391660.41
3	139° 35' 3"	29.73	574654.73	1391683.95
4	228° 58' 21"	39.24	574632.1	1391703.22
5	320° 30' 45"	28.57	574606.34	1391673.62

Образуемый земельный участок с условным номером 208

Номер	Дир.угол	Длина	X	Y
1	48° 58' 21"	39.24	574606.34	1391673.62
2	139° 35' 4"	31.73	574632.1	1391703.22
3	228° 56' 13"	39.76	574607.94	1391723.8
4	320° 30' 44"	31.76	574581.82	1391693.82

Образуемый земельный участок с условным номером 209

Номер	Дир.угол	Длина	X	Y
1	48° 56' 13"	39.76	574581.82	1391693.82
2	139° 35' 3"	29.2	574607.94	1391723.8
3	228° 46' 42"	40.23	574585.7	1391742.73
4	320° 30' 44"	29.32	574559.19	1391712.47

Образуемый земельный участок с условным номером 210

Номер	Дир.угол	Длина	X	Y
1	320° 30' 45"	26.7	574538.58	1391729.44
2	48° 46' 42"	40.23	574559.19	1391712.47
3	139° 35' 5"	17.85	574585.7	1391742.73
4	216° 32' 58"	41.74	574572.11	1391754.3

Образуемый земельный участок с условным номером 211

Номер	Дир.угол	Длина	X	Y
1	359° 37' 11"	18.09	574578.29	1392068.45

2	291° 46' 10"	57.82	574596.38	1392068.33
3	232° 49' 60"	9.79	574617.82	1392014.64
4	183° 51' 9"	84.54	574611.91	1392006.84
5	92° 57' 42"	39.1	574527.56	1392001.16
6	354° 6' 59"	4.58	574525.54	1392040.21
7	21° 5' 32"	2.25	574530.1	1392039.74
8	96° 59' 5"	2.55	574532.2	1392040.55
9	63° 43' 50"	9.54	574531.89	1392043.08
10	36° 33' 54"	7.52	574536.11	1392051.63
11	122° 15' 40"	8.11	574542.15	1392056.11
12	95° 5' 46"	4.84	574537.82	1392062.97
13	0° 55' 28"	40.91	574537.39	1392067.79

Образующий земельный участок с условным номером 213

Номер	Дир.угол	Длина	X	Y
1	9° 23' 18"	43.4	574370	1392221.91
2	73° 25' 58"	37.35	574412.82	1392228.99
3	74° 22' 33"	6.83	574423.47	1392264.79
4	163° 37' 13"	31.31	574425.31	1392271.37
5	108° 9' 48"	2.05	574395.27	1392280.2
6	191° 14' 42"	33.08	574394.63	1392282.15
7	191° 22' 2"	1.88	574362.19	1392275.7
8	280° 14' 24"	54.28	574360.35	1392275.33

Образующий земельный участок с условным номером 214

Номер	Дир.угол	Длина	X	Y
1	9° 53' 26"	57.31	574321.55	1392321.3
2	292° 16' 34"	7.65	574378.01	1392331.14
3	288° 7' 0"	23.96	574380.91	1392324.07
4	185° 56' 30"	7.63	574388.36	1392301.3
5	189° 36' 36"	44.5	574380.77	1392300.51
6	190° 3' 17"	10.65	574336.89	1392293.08
7	99° 9' 18"	30.47	574326.4	1392291.22

Образующий земельный участок с условным номером 215

Номер	Дир.угол	Длина	X	Y
1	112° 16' 35"	18.79	574378.01	1392331.14
2	124° 48' 18"	2.72	574370.89	1392348.53
3	99° 40' 30"	23.03	574369.34	1392350.76
4	188° 55' 53"	51.66	574365.47	1392373.46
5	279° 9' 13"	44.71	574314.44	1392365.44
6	9° 53' 26"	57.31	574321.55	1392321.3

Образующий земельный участок с условным номером 216

Номер	Дир.угол	Длина	X	Y
1	20° 10' 35"	67.06	574329.55	1392142.84
2	107° 37' 28"	38.55	574392.5	1392165.97
3	197° 9' 12"	59.83	574380.83	1392202.71
4	205° 35' 29"	21.96	574323.66	1392185.07
5	297° 50' 41"	3.81	574303.85	1392175.58
6	296° 29' 18"	3.25	574305.63	1392172.21

7	296° 26' 4"	9.79	574307.08	1392169.3
8	24° 55' 20"	9.21	574311.44	1392160.53
9	294° 20' 47"	23.68	574319.79	1392164.41

Образуемый земельный участок с условным номером 217

Номер	Дир.угол	Длина	X	Y
1	80° 40' 15"	32	574299.88	1391997.22
2	189° 12' 7"	39.45	574305.07	1392028.8
3	206° 37' 46"	19.99	574266.12	1392022.49
4	248° 55' 30"	4.81	574248.25	1392013.53
5	295° 58' 44"	31.33	574246.52	1392009.04
6	22° 24' 50"	42.87	574260.24	1391980.87

Образуемый земельный участок с условным номером 218

Номер	Дир.угол	Длина	X	Y
1	351° 56' 56"	29.23	574487.06	1391809.07
2	73° 22' 14"	35.31	574516	1391804.97
3	162° 3' 52"	27.67	574526.11	1391838.81
4	251° 36' 41"	40.32	574499.78	1391847.33

Образуемый земельный участок с условным номером 219

Номер	Дир.угол	Длина	X	Y
1	71° 36' 41"	40.32	574487.06	1391809.07
2	162° 3' 53"	31.02	574499.78	1391847.33
3	251° 57' 35"	45.69	574470.27	1391856.89
4	351° 56' 53"	31.25	574456.12	1391813.45

Образуемый земельный участок с условным номером 220

Номер	Дир.угол	Длина	X	Y
1	71° 57' 35"	45.69	574456.12	1391813.45
2	162° 3' 52"	28.82	574470.27	1391856.89
3	251° 28' 21"	47.05	574442.85	1391865.76
4	343° 28' 26"	24.95	574427.9	1391821.15
5	351° 56' 47"	4.34	574451.82	1391814.05

Образуемый земельный участок с условным номером 221

Номер	Дир.угол	Длина	X	Y
1	71° 26' 45"	40.12	574468.44	1391754.54
2	161° 39' 11"	30.58	574481.21	1391792.58
3	252° 17' 41"	40.01	574452.18	1391802.21
4	341° 25' 56"	29.99	574440.01	1391764.09

Образуемый земельный участок с условным номером 222

Номер	Дир.угол	Длина	X	Y
1	251° 51' 42"	39.91	574423.99	1391811.55
2	341° 27' 22"	30	574411.57	1391773.63
3	72° 17' 41"	40.01	574440.01	1391764.09
4	161° 39' 9"	29.69	574452.18	1391802.21

Образуемый земельный участок с условным номером 223

Номер	Дир.угол	Длина	X	Y
-------	----------	-------	---	---

1	342° 43' 37"	28.63	574384.23	1391782.13
2	71° 51' 42"	39.91	574411.57	1391773.63
3	161° 39' 10"	28.98	574423.99	1391811.55
4	252° 21' 46"	40.45	574396.49	1391820.68

Образуемый земельный участок с условным номером 224

Номер	Дир.угол	Длина	X	Y
1	161° 39' 12"	32.15	574396.49	1391820.68
2	252° 58' 34"	40.48	574365.97	1391830.8
3	341° 42' 8"	31.72	574354.12	1391792.09
4	72° 21' 46"	40.45	574384.23	1391782.13

Образуемый земельный участок с условным номером 225

Номер	Дир.угол	Длина	X	Y
1	72° 58' 34"	40.48	574354.12	1391792.09
2	161° 39' 10"	28.41	574365.97	1391830.8
3	251° 25' 34"	40.31	574339	1391839.74
4	341° 20' 28"	29.51	574326.16	1391801.53

Образуемый земельный участок с условным номером 226

Номер	Дир.угол	Длина	X	Y
1	161° 25' 56"	29.99	574468.44	1391754.54
2	251° 26' 33"	40	574440.01	1391764.09
3	341° 27' 23"	30	574427.28	1391726.17
4	71° 27' 8"	39.99	574455.72	1391716.63

Образуемый земельный участок с условным номером 227

Номер	Дир.угол	Длина	X	Y
1	342° 43' 37"	28.63	574384.23	1391782.13
2	251° 26' 1"	40.01	574411.57	1391773.63
3	162° 43' 26"	27.92	574398.83	1391735.7
4	72° 27' 8"	40	574372.17	1391743.99

Образуемый земельный участок с условным номером 228

Номер	Дир.угол	Длина	X	Y
1	72° 27' 8"	40	574372.17	1391743.99
2	161° 42' 8"	31.72	574384.23	1391782.13
3	253° 19' 41"	40.57	574354.12	1391792.09
4	342° 43' 26"	31.1	574342.48	1391753.23

Образуемый земельный участок с условным номером 229

Номер	Дир.угол	Длина	X	Y
1	73° 19' 41"	40.57	574342.48	1391753.23
2	161° 20' 28"	29.51	574354.12	1391792.09
3	253° 11' 7"	41.28	574326.16	1391801.53
4	342° 43' 27"	29.6	574314.22	1391762.01

Образуемый земельный участок с условным номером 230

Номер	Дир.угол	Длина	X	Y
1	73° 11' 7"	41.28	574314.22	1391762.01
2	160° 53' 57"	29.95	574326.16	1391801.53

3	253° 46' 44"	42.24	574297.86	1391811.33
4	342° 43' 27"	29.49	574286.06	1391770.77

Образуемый земельный участок с условным номером 231

Номер	Дир.угол	Длина	X	Y
1	23° 50' 3"	20.75	574292.06	1392195.66
2	97° 52' 44"	19.7	574311.04	1392204.04
3	104° 2' 16"	14.39	574308.34	1392223.55
4	102° 19' 13"	9.65	574304.85	1392237.51
5	95° 45' 33"	22.42	574302.79	1392246.94
6	190° 42' 52"	21.96	574300.54	1392269.25
7	280° 40' 23"	70.73	574278.96	1392265.17

Образуемый земельный участок с условным номером 232

Номер	Дир.угол	Длина	X	Y
1	10° 42' 52"	21.96	574278.96	1392265.17
2	9° 55' 45"	20.99	574300.54	1392269.25
3	103° 3' 16"	23.78	574321.22	1392272.87
4	190° 32' 31"	41.96	574315.85	1392296.03
5	280° 40' 21"	23.6	574274.59	1392288.36

Образуемый земельный участок с условным номером 233

Номер	Дир.угол	Длина	X	Y
1	10° 32' 31"	41.96	574274.59	1392288.36
2	103° 3' 13"	25.67	574315.85	1392296.03
3	188° 28' 5"	40.93	574310.05	1392321.04
4	280° 40' 22"	27.13	574269.57	1392315.02

Образуемый земельный участок с условным номером 234

Номер	Дир.угол	Длина	X	Y
1	8° 28' 5"	40.93	574269.57	1392315.02
2	103° 3' 12"	29.54	574310.05	1392321.04
3	188° 28' 52"	1	574303.38	1392349.82
4	185° 30' 42"	3.65	574302.39	1392349.67
5	101° 56' 39"	1.26	574298.76	1392349.32
6	188° 47' 4"	35.03	574298.5	1392350.55
7	280° 40' 23"	30.71	574263.88	1392345.2

Образуемый земельный участок с условным номером 235

Номер	Дир.угол	Длина	X	Y
1	10° 35' 14"	25.04	574272.09	1392490.79
2	10° 34' 43"	11.55	574296.7	1392495.39
3	104° 27' 12"	47	574308.05	1392497.51
4	193° 3' 32"	32.57	574296.32	1392543.02
5	275° 17' 21"	17.9	574264.59	1392535.66
6	281° 41' 29"	12.09	574266.24	1392517.84
7	282° 29' 29"	8.18	574268.69	1392506
8	278° 28' 10"	7.4	574270.46	1392498.01
9	10° 29' 31"	0.55	574271.55	1392490.69

Образуемый земельный участок с условным номером 236

Номер	Дир.угол	Длина	X	Y
1	5° 49' 40"	32.7	574233.71	1392514.52
2	95° 17' 21"	17.9	574266.24	1392517.84
3	103° 41' 44"	26.44	574264.59	1392535.66
4	188° 9' 56"	31.89	574258.33	1392561.35
5	279° 19' 51"	42.87	574226.76	1392556.82

Образуемый земельный участок с условным номером 237

Номер	Дир.угол	Длина	X	Y
1	10° 49' 33"	24.6	574252.18	1392592.92
2	107° 45' 15"	0.82	574276.34	1392597.54
3	7° 6' 46"	6.38	574276.09	1392598.32
4	100° 23' 40"	46.44	574282.42	1392599.11
5	186° 32' 59"	34.36	574274.04	1392644.79
6	284° 34' 52"	30.96	574239.91	1392640.87
7	283° 59' 0"	18.54	574247.7	1392610.91

Образуемый земельный участок с условным номером 238

Номер	Дир.угол	Длина	X	Y
1	279° 24' 51"	17.24	574200.41	1392275.18
2	7° 42' 20"	15.51	574203.23	1392258.17
3	16° 29' 43"	42.97	574218.6	1392260.25
4	11° 45' 2"	3.83	574259.8	1392272.45
5	103° 53' 21"	20.87	574263.55	1392273.23
6	197° 29' 1"	60.95	574258.54	1392293.49

Образуемый земельный участок с условным номером 239

Номер	Дир.угол	Длина	X	Y
1	195° 36' 32"	59.03	574253.68	1392314.59
2	100° 38' 8"	8.67	574196.83	1392298.71
3	102° 57' 48"	13.49	574195.23	1392307.23
4	11° 47' 8"	2.23	574192.2	1392320.37
5	15° 13' 59"	54.35	574194.39	1392320.83
6	15° 20' 40"	2.64	574246.83	1392335.11
7	281° 28' 6"	21.65	574249.38	1392335.81

Образуемый земельный участок с условным номером 240

Номер	Дир.угол	Длина	X	Y
1	281° 37' 50"	23.93	574237.69	1392382.11
2	192° 12' 2"	48.49	574242.52	1392358.67
3	170° 12' 9"	6.93	574195.12	1392348.42
4	100° 26' 8"	4.35	574188.29	1392349.6
5	180° 53' 48"	7.2	574187.5	1392353.87
6	99° 23' 43"	15.85	574180.3	1392353.76
7	13° 32' 42"	12.95	574177.71	1392369.4
8	11° 32' 41"	48.37	574190.3	1392372.43

Образуемый земельный участок с условным номером 241

Номер	Дир.угол	Длина	X	Y
1	281° 53' 41"	29.15	574189.87	1392445.95
2	11° 19' 26"	9.63	574195.88	1392417.43

3	11° 19' 30"	31.68	574205.33	1392419.32
4	100° 23' 33"	56.84	574236.39	1392425.54
5	191° 7' 30"	41.75	574226.14	1392481.45
6	279° 43' 26"	27.84	574185.17	1392473.39

Образуемый земельный участок с условным номером 242

Номер	Дир.угол	Длина	X	Y
1	11° 7' 30"	41.75	574185.17	1392473.39
2	100° 23' 33"	48.67	574226.14	1392481.45
3	188° 52' 42"	41.85	574217.36	1392529.33
4	280° 46' 42"	36.69	574176.01	1392522.87
5	279° 43' 28"	13.63	574182.87	1392486.83

Образуемый земельный участок с условным номером 243

Номер	Дир.угол	Длина	X	Y
1	8° 52' 42"	41.85	574176.01	1392522.87
2	100° 23' 33"	50.86	574217.36	1392529.33
3	191° 4' 42"	40.23	574208.19	1392579.35
4	192° 53' 14"	1.21	574168.71	1392571.62
5	278° 56' 55"	21.99	574167.53	1392571.35
6	280° 40' 46"	21.56	574170.95	1392549.63
7	280° 46' 44"	5.68	574174.95	1392528.45

Образуемый земельный участок с условным номером 244

Номер	Дир.угол	Длина	X	Y
1	11° 4' 42"	40.23	574168.71	1392571.62
2	100° 23' 34"	45.89	574208.19	1392579.35
3	192° 1' 49"	39.84	574199.91	1392624.48
4	279° 53' 30"	45.23	574160.94	1392616.18

Образуемый земельный участок с условным номером 245

Номер	Дир.угол	Длина	X	Y
1	12° 47' 45"	23.84	574185.62	1392395.71
2	100° 56' 12"	18.67	574208.87	1392400.99
3	191° 19' 26"	9.63	574205.33	1392419.32
4	101° 53' 41"	29.15	574195.88	1392417.43
5	190° 27' 45"	30.9	574189.87	1392445.95
6	280° 17' 47"	29.01	574159.49	1392440.34
7	192° 18' 20"	7.3	574164.68	1392411.8
8	283° 12' 2"	14.68	574157.54	1392410.24
9	359° 27' 20"	12.54	574160.9	1392395.94
10	275° 11' 8"	2.48	574173.44	1392395.83
11	11° 7' 46"	12.19	574173.66	1392393.36

Образуемый земельный участок с условным номером 246

Номер	Дир.угол	Длина	X	Y
1	280° 17' 44"	41.76	574152.03	1392481.43
2	10° 27' 45"	30.9	574159.49	1392440.34
3	99° 43' 26"	27.84	574189.87	1392445.95
4	99° 43' 28"	13.63	574185.17	1392473.39
5	189° 54' 60"	31.31	574182.87	1392486.83

Образуемый земельный участок с условным номером 247

Номер	Дир.угол	Длина	X	Y
1	9° 54' 60"	31.31	574152.03	1392481.43
2	100° 46' 42"	36.69	574182.87	1392486.83
3	100° 46' 44"	5.68	574176.01	1392522.87
4	189° 29' 36"	30.96	574174.95	1392528.45
5	280° 17' 46"	42.59	574144.41	1392523.34

Образуемый земельный участок с условным номером 248

Номер	Дир.угол	Длина	X	Y
1	9° 29' 36"	30.96	574144.41	1392523.34
2	100° 40' 46"	21.56	574174.95	1392528.45
3	190° 31' 55"	9.25	574170.95	1392549.63
4	188° 21' 45"	14.3	574161.86	1392547.94
5	189° 54' 8"	7.27	574147.71	1392545.86
6	280° 17' 45"	21.62	574140.55	1392544.61

Образуемый земельный участок с условным номером 249

Номер	Дир.угол	Длина	X	Y
1	288° 5' 16"	34.46	574134.16	1392282.63
2	358° 20' 37"	0.68	574144.86	1392249.87
3	88° 24' 6"	2.87	574145.54	1392249.85
4	5° 10' 11"	23.08	574145.62	1392252.72
5	7° 24' 24"	16.91	574168.61	1392254.8
6	1° 13' 28"	14.97	574185.38	1392256.98
7	16° 48' 44"	3.01	574200.35	1392257.3
8	99° 24' 51"	17.24	574203.23	1392258.17
9	98° 41' 7"	16.62	574200.41	1392275.18
10	194° 2' 20"	0.99	574197.9	1392291.61
11	194° 42' 3"	23.01	574196.94	1392291.37
12	95° 30' 3"	2.5	574174.68	1392285.53
13	187° 37' 18"	40.64	574174.44	1392288.02

Образуемый земельный участок с условным номером 250

Номер	Дир.угол	Длина	X	Y
1	100° 54' 22"	18.13	574194.39	1392320.83
2	187° 13' 50"	30.09	574190.96	1392338.63
3	188° 49' 23"	35.42	574161.11	1392334.85
4	278° 47' 13"	30.59	574126.11	1392329.41
5	8° 8' 46"	14.89	574130.78	1392299.18
6	3° 42' 36"	1.39	574145.52	1392301.29
7	3° 43' 29"	4	574146.91	1392301.38
8	4° 24' 22"	6.9	574150.9	1392301.64
9	7° 42' 2"	36.79	574157.78	1392302.17
10	7° 29' 49"	1	574194.24	1392307.1
11	102° 57' 48"	13.49	574195.23	1392307.23
12	11° 47' 8"	2.23	574192.2	1392320.37

Образуемый земельный участок с условным номером 251

Номер	Дир.угол	Длина	X	Y
-------	----------	-------	---	---

1	7° 30' 24"	27.32	574119.85	1392369.89
2	9° 13' 20"	4.68	574146.94	1392373.46
3	7° 1' 36"	25.49	574151.56	1392374.21
4	276° 10' 51"	7.98	574176.85	1392377.33
5	279° 23' 43"	15.85	574177.71	1392369.4
6	0° 53' 48"	7.2	574180.3	1392353.76
7	280° 26' 8"	4.35	574187.5	1392353.87
8	284° 22' 33"	9.07	574188.29	1392349.6
9	280° 54' 3"	2.22	574190.54	1392340.81
10	187° 13' 50"	30.09	574190.96	1392338.63
11	188° 49' 23"	35.42	574161.11	1392334.85
12	98° 47' 14"	40.96	574126.11	1392329.41

Образуемый земельный участок с условным номером 252

Номер	Дир.угол	Длина	X	Y
1	8° 12' 50"	32.76	574112.99	1392406.02
2	13° 2' 11"	11.87	574145.41	1392410.7
3	100° 15' 24"	56.88	574156.98	1392413.38
4	189° 7' 16"	43.51	574146.85	1392469.34
5	279° 9' 45"	57.16	574103.89	1392462.45

Образуемый земельный участок с условным номером 253

Номер	Дир.угол	Длина	X	Y
1	9° 7' 16"	43.51	574103.89	1392462.45
2	97° 44' 52"	48.18	574146.85	1392469.34
3	190° 31' 51"	25.48	574140.35	1392517.09
4	187° 44' 25"	19.74	574115.3	1392512.43
5	279° 45' 41"	48.02	574095.75	1392509.77

Образуемый земельный участок с условным номером 254

Номер	Дир.угол	Длина	X	Y
1	7° 44' 25"	19.74	574095.75	1392509.77
2	10° 31' 51"	25.48	574115.3	1392512.43
3	98° 55' 47"	49.72	574140.35	1392517.09
4	189° 1' 7"	34.46	574132.64	1392566.2
5	197° 6' 10"	2.26	574098.6	1392560.8
6	188° 36' 18"	8.33	574096.43	1392560.13
7	278° 44' 24"	49.69	574088.2	1392558.89

Образуемый земельный участок с условным номером 255

Номер	Дир.угол	Длина	X	Y
1	8° 36' 18"	8.33	574088.2	1392558.89
2	17° 6' 10"	2.26	574096.43	1392560.13
3	9° 1' 7"	34.46	574098.6	1392560.8
4	95° 26' 19"	16.34	574132.64	1392566.2
5	100° 33' 33"	50.48	574131.09	1392582.47
6	184° 23' 53"	11.27	574121.84	1392632.09
7	201° 48' 7"	19.55	574110.6	1392631.23
8	223° 3' 32"	14.44	574092.44	1392623.97
9	261° 9' 31"	7.87	574081.89	1392614.11
10	279° 0' 2"	48.03	574080.68	1392606.33

Образуемый земельный участок с условным номером 256

Номер	Дир.угол	Длина	X	Y
1	11° 57' 8"	65.09	574085.17	1392139.43
2	99° 7' 25"	50.4	574148.85	1392152.91
3	191° 3' 19"	65.48	574140.86	1392202.67
4	278° 15' 53"	2.38	574076.59	1392190.11
5	285° 34' 31"	3.43	574076.93	1392187.76
6	281° 42' 11"	2.56	574077.85	1392184.46
7	273° 55' 37"	4.09	574078.37	1392181.95
8	282° 6' 0"	2.58	574078.65	1392177.87
9	279° 11' 12"	33.88	574079.19	1392175.35
10	282° 55' 21"	2.54	574084.6	1392141.9

Образуемый земельный участок с условным номером 257

Номер	Дир.угол	Длина	X	Y
1	11° 3' 19"	65.48	574076.59	1392190.11
2	103° 3' 45"	47.95	574140.86	1392202.67
3	188° 46' 49"	62.75	574130.02	1392249.38
4	280° 4' 40"	42.86	574068	1392239.8
5	278° 16' 18"	7.56	574075.5	1392197.6

Образуемый земельный участок с условным номером 258

Номер	Дир.угол	Длина	X	Y
1	8° 46' 49"	62.75	574068	1392239.8
2	110° 55' 29"	32.1	574130.02	1392249.38
3	99° 43' 27"	15.5	574118.56	1392279.36
4	188° 7' 50"	56.38	574115.94	1392294.64
5	278° 32' 38"	17.61	574060.12	1392286.66
6	280° 7' 36"	29.92	574062.74	1392269.25

Образуемый земельный участок с условным номером 259

Номер	Дир.угол	Длина	X	Y
1	278° 32' 31"	7.09	574059.07	1392293.68
2	8° 7' 50"	56.38	574060.12	1392286.66
3	99° 43' 22"	11.83	574115.94	1392294.64
4	99° 3' 51"	21.03	574113.94	1392306.3
5	188° 49' 6"	55.59	574110.63	1392327.07
6	271° 38' 49"	1.64	574055.69	1392318.55
7	277° 57' 25"	16.97	574055.74	1392316.91
8	3° 49' 43"	0.9	574058.09	1392300.1
9	270° 42' 29"	6.48	574058.99	1392300.16

Образуемый земельный участок с условным номером 260

Номер	Дир.угол	Длина	X	Y
1	271° 39' 23"	5.64	574055.53	1392324.18
2	8° 49' 6"	55.59	574055.69	1392318.55
3	99° 3' 53"	35.63	574110.63	1392327.07
4	187° 18' 50"	52.78	574105.01	1392362.26
5	277° 51' 24"	25.22	574052.66	1392355.54
6	190° 43' 18"	1.51	574056.11	1392330.56

7	278° 23' 49"	6.17	574054.63	1392330.28
---	--------------	------	-----------	------------

Образуемый земельный участок с условным номером 261

Номер	Дир.угол	Длина	X	Y
1	277° 51' 20"	15.31	574050.57	1392370.71
2	7° 18' 50"	52.78	574052.66	1392355.54
3	99° 3' 51"	46.04	574105.01	1392362.26
4	187° 52' 12"	32.49	574097.76	1392407.72
5	193° 49' 57"	19.7	574065.57	1392403.27
6	279° 42' 43"	14.95	574046.44	1392398.56
7	277° 0' 2"	13.21	574048.96	1392383.82

Образуемый земельный участок с условным номером 262

Номер	Дир.угол	Длина	X	Y
1	280° 1' 27"	21.7	574042.66	1392419.93
2	13° 49' 57"	19.7	574046.44	1392398.56
3	7° 52' 12"	32.49	574065.57	1392403.27
4	99° 3' 53"	51.57	574097.76	1392407.72
5	188° 35' 16"	51.92	574089.63	1392458.65
6	278° 1' 43"	31.27	574038.29	1392450.9

Образуемый земельный участок с условным номером 263

Номер	Дир.угол	Длина	X	Y
1			574038,29	1392450,90
2			574089,63	1392458,65
3			574086,21	1392482,64
4			574035,95	1392474,30
5			574035,94	1392467,57

Образуемый земельный участок с условным номером 264

Номер	Дир.угол	Длина	X	Y
1	11° 37' 27"	51.47	574023.69	1392547.31
2	97° 31' 5"	54.17	574074.1	1392557.68
3	190° 22' 5"	4.24	574067.01	1392611.38
4	227° 41' 41"	38.76	574062.84	1392610.62
5	186° 50' 39"	18.32	574036.75	1392581.95
6	278° 58' 50"	32.86	574018.56	1392579.77

Образуемый земельный участок с условным номером 265

Номер	Дир.угол	Длина	X	Y
1	13° 52' 45"	8	574021.68	1392188.34
2	9° 3' 23"	46.63	574029.45	1392190.26
3	100° 4' 40"	42.86	574075.5	1392197.6
4	189° 31' 49"	30.5	574068	1392239.8
5	191° 18' 36"	3.98	574037.92	1392234.75
6	191° 19' 53"	21.49	574034.02	1392233.97
7	281° 54' 32"	42.32	574012.95	1392229.75

Образуемый земельный участок с условным номером 266

Номер	Дир.угол	Длина	X	Y
1			573988,90	1392533,03

2			574025,54	1392538,15
3			574033,27	1392499,81
4			574031,65	1392499,27
5			574035,95	1392474,30
6			574035,94	1392467,57
7			573999,89	1392462,53
8			573954,86	1392495,57
9			573953,15	1392494,37
10			573958,54	1392469,95
11			573964,00	1392470,87
12			573966,10	1392458,24
13			573986,54	1392461,22
14			573982,21	1392501,60

Образуемый земельный участок с условным номером 267

Номер	Дир.угол	Длина	X	Y
1	7° 57' 26"	36.99	573988.9	1392533.03
2	101° 24' 12"	9.35	574025.54	1392538.15
3	98° 58' 50"	32.86	574023.69	1392547.31
4	186° 50' 37"	36.52	574018.56	1392579.77
5	278° 51' 29"	42.9	573982.3	1392575.42

Образуемый земельный участок с условным номером 268

Номер	Дир.угол	Длина	X	Y
1	189° 13' 54"	17.45	574007.89	1392333.2
2	281° 21' 17"	3.5	573990.67	1392330.4
3	285° 18' 30"	17.16	573991.36	1392326.97
4	290° 13' 33"	8.5	573995.89	1392310.42
5	282° 39' 43"	10.63	573998.83	1392302.44
6	74° 20' 35"	10.81	574001.16	1392292.07
7	31° 28' 40"	10.14	574004.08	1392302.47
8	100° 45' 47"	25.89	574012.72	1392307.77

Образуемый земельный участок с условным номером 269

Номер	Дир.угол	Длина	X	Y
1	101° 21' 17"	3.5	573991.36	1392326.97
2	189° 13' 45"	2.5	573990.67	1392330.4
3	101° 55' 48"	20.53	573988.2	1392330
4	192° 17' 30"	37.51	573983.96	1392350.08
5	282° 33' 48"	23.29	573947.3	1392342.1
6	11° 1' 47"	39.72	573952.37	1392319.37

Образуемый земельный участок с условным номером 270

Номер	Дир.угол	Длина	X	Y
1	12° 17' 30"	37.51	573947.3	1392342.1
2	101° 55' 43"	13.19	573983.96	1392350.08
3	99° 3' 23"	9.21	573981.23	1392362.99
4	190° 39' 34"	38.24	573979.78	1392372.09
5	282° 33' 51"	23.48	573942.2	1392365.01

Образуемый земельный участок с условным номером 271

Номер	Дир.угол	Длина	X	Y
1			573942,20	1392365,02
2			573979,78	1392372,09
3			573975,81	1392396,99
4			573936,54	1392389,51

Образуемый земельный участок с условным номером 272

Номер	Дир.угол	Длина	X	Y
1	12° 39' 16"	40.03	573914.09	1392485.6
2	35° 3' 40"	2.09	573953.15	1392494.37
3	105° 13' 16"	40.11	573954.86	1392495.57
4	191° 44' 15"	41.09	573944.33	1392534.27
5	283° 55' 35"	41.53	573904.09	1392525.91

Образуемый земельный участок с условным номером 273

Номер	Дир.угол	Длина	X	Y
1	192° 37' 53"	23.59	573914.05	1392584.84
2	259° 49' 10"	17.64	573891.03	1392579.68
3	3° 53' 47"	6.32	573887.91	1392562.32
4	274° 55' 32"	5.47	573894.22	1392562.75
5	7° 6' 18"	14.95	573894.69	1392557.3
6	1° 51' 43"	3.39	573909.53	1392559.15
7	309° 54' 12"	3.74	573912.92	1392559.26
8	92° 33' 56"	28.47	573915.32	1392556.39

Образуемый земельный участок с условным номером 274

Номер	Дир.угол	Длина	X	Y
1	282° 23' 50"	51.92	573856.33	1393719.61
2	359° 43' 47"	3.13	573867.47	1393668.9
3	315° 2' 32"	0.62	573870.6	1393668.89
4	0° 32' 29"	7.37	573871.04	1393668.45
5	357° 10' 54"	8.54	573878.41	1393668.52
6	99° 17' 26"	1.76	573886.94	1393668.1
7	358° 20' 17"	5.58	573886.66	1393669.83
8	100° 44' 56"	14.91	573892.23	1393669.67
9	100° 44' 58"	40.79	573889.45	1393684.32
10	190° 37' 27"	25.96	573881.84	1393724.4

Образуемый земельный участок с условным номером 276

Номер	Дир.угол	Длина	X	Y
1	279° 9' 52"	655.17	573764.64	1393232.63
2	344° 9' 8"	22.48	573868.99	1392585.82
3	9° 42' 38"	0.25	573890.62	1392579.68
4	344° 27' 48"	0.17	573890.87	1392579.72
5	12° 37' 53"	23.59	573891.03	1392579.68
6	12° 24' 47"	54.03	573914.05	1392584.84
7	9° 55' 14"	10.74	573966.81	1392596.45
8	95° 15' 59"	16.78	573977.39	1392598.3
9	63° 3' 22"	6.09	573975.85	1392615.01
10	54° 40' 20"	15.91	573978.61	1392620.44
11	96° 6' 45"	61.42	573987.81	1392633.42

12	185° 37' 11"	2.65	573981.27	1392694.49
13	94° 3' 13"	17.4	573978.63	1392694.23
14	84° 37' 43"	100.95	573977.4	1392711.59
15	5° 5' 49"	7.88	573986.85	1392812.1
16	3° 24' 9"	0.42	573994.7	1392812.8
17	92° 16' 57"	14.83	573995.12	1392812.83
18	94° 6' 45"	40.57	573994.53	1392827.64
19	92° 6' 24"	35.63	573991.62	1392868.11
20	91° 6' 18"	88.7	573990.31	1392903.72
21	358° 2' 4"	24.78	573988.6	1392992.4
22	328° 57' 59"	2.81	574013.37	1392991.55
23	106° 33' 56"	92	574015.78	1392990.1
24	90° 16' 1"	57.97	573989.55	1393078.28
25	85° 7' 34"	108.4	573989.28	1393136.25
26	169° 46' 9"	60.41	573998.49	1393244.26
27	169° 40' 13"	37.59	573939.04	1393254.99
28	191° 57' 23"	140.47	573902.06	1393261.73
1	141° 19' 43"	7.06	573981.82	1392953.5
2	231° 15' 7"	7.08	573976.31	1392957.91
3	321° 19' 1"	7.07	573971.88	1392952.39
4	51° 21' 53"	7.08	573977.4	1392947.97

Образуемый земельный участок с условным номером 277

Номер	Дир.угол	Длина	X	Y
1	54° 0' 10"	24.31	574874.23	1393298.1
2	51° 54' 10"	42.63	574888.51	1393317.76
3	165° 15' 36"	55.34	574914.81	1393351.31
4	231° 40' 47"	46.64	574861.3	1393365.39
5	323° 43' 46"	51.9	574832.38	1393328.8

Образуемый земельный участок с условным номером 278

Номер	Дир.угол	Длина	X	Y
1	55° 21' 57"	30	574819.85	1393338
2	172° 21' 10"	65.58	574836.91	1393362.68
3	273° 25' 47"	60.69	574771.91	1393371.41
4	328° 15' 35"	19.68	574775.54	1393310.83
5	53° 41' 13"	46.56	574792.28	1393300.48

Образуемый земельный участок с условным номером 279

Номер	Дир.угол	Длина	X	Y
1	359° 52' 27"	8.96	573666.52	1393629.57
2	93° 17' 34"	46.06	573675.48	1393629.55
3	58° 52' 52"	25.31	573672.83	1393675.54
4	25° 7' 37"	20.35	573685.91	1393697.2
5	2° 22' 7"	59.36	573704.34	1393705.84
6	95° 4' 37"	18.08	573763.65	1393708.3
7	6° 24' 10"	119.39	573762.05	1393726.31
8	83° 41' 58"	82	573880.69	1393739.62
9	160° 14' 40"	220.39	573889.69	1393821.12
10	263° 19' 52"	185.03	573682.27	1393895.62
11	269° 42' 48"	3.98	573660.78	1393711.84

12	294° 25' 10"	12.07	573660.76	1393707.86
13	270° 39' 20"	67.3	573665.75	1393696.87

Образуемый земельный участок с условным номером 280

Номер	Дир.угол	Длина	X	Y
1	22° 25' 21"	25	574923.84	1393704.9
2	112° 25' 19"	39.93	574946.95	1393714.43
3	202° 25' 29"	25	574931.72	1393751.35
4	292° 25' 18"	39.93	574908.61	1393741.81

Образуемый земельный участок с условным номером 281

Номер	Дир.угол	Длина	X	Y
1	292° 25' 19"	39.93	574931.72	1393751.35
2	22° 25' 16"	25	574946.95	1393714.43
3	112° 25' 17"	39.94	574970.06	1393723.97
4	202° 25' 23"	25	574954.83	1393760.88

Образуемый земельный участок с условным номером 282

Номер	Дир.угол	Длина	X	Y
1	7° 26' 33"	12.14	575038.13	1393679.65
2	98° 35' 28"	56.72	575050.17	1393681.22
3	202° 25' 19"	25.29	575041.7	1393737.3
4	292° 25' 20"	51.93	575018.32	1393727.66

Образуемый земельный участок с условным номером 283

Номер	Дир.угол	Длина	X	Y
1	7° 26' 28"	21.06	575017.25	1393676.92
2	112° 25' 20"	51.93	575038.13	1393679.65
3	202° 25' 17"	20.34	575018.32	1393727.66
4	292° 25' 21"	46.49	574999.52	1393719.9

Образуемый земельный участок с условным номером 284

Номер	Дир.угол	Длина	X	Y
1	98° 36' 29"	19.52	575054.58	1393652.03
2	187° 26' 26"	33.83	575051.66	1393671.33
3	278° 13' 40"	20.16	575018.12	1393666.95
4	8° 31' 23"	32.07	575021	1393647
5	8° 31' 42"	1.88	575052.72	1393651.75

Образуемый земельный участок с условным номером 285

Номер	Дир.угол	Длина	X	Y
1	98° 13' 40"	20.16	575021	1393647
2	187° 26' 26"	25.93	575018.12	1393666.95
3	278° 53' 30"	11.41	574992.41	1393663.59
4	275° 22' 31"	20.07	574994.17	1393652.32
5	289° 6' 8"	2.44	574996.05	1393632.34
6	8° 39' 14"	26.12	574996.85	1393630.03
7	97° 17' 53"	13.15	575022.67	1393633.96

Образуемый земельный участок с условным номером 286

Номер	Дир.угол	Длина	X	Y
-------	----------	-------	---	---

1	5° 12' 43"	18.23	574958.8	1393626.8
2	95° 45' 37"	22.61	574976.95	1393628.46
3	95° 54' 51"	10.25	574974.68	1393650.95
4	187° 28' 21"	18.91	574973.63	1393661.15
5	277° 0' 41"	32.13	574954.88	1393658.69

Образуемый земельный участок с условным номером 287

Номер	Дир.угол	Длина	X	Y
1	112° 25' 22"	36.45	574874.79	1393629
2	202° 25' 20"	34.29	574860.89	1393662.69
3	291° 36' 8"	31.07	574829.19	1393649.62
4	41° 3' 23"	4.83	574840.63	1393620.73
5	10° 52' 17"	24.65	574844.27	1393623.9
6	4° 4' 60"	6.33	574868.48	1393628.55

Образуемый земельный участок с условным номером 288

Номер	Дир.угол	Длина	X	Y
1	44° 16' 38"	41.47	575555.09	1393050.67
2	118° 27' 23"	23.57	575584.78	1393079.62
3	212° 51' 3"	39.95	575573.55	1393100.34
4	298° 20' 15"	31.81	575539.99	1393078.67

Образуемый земельный участок с условным номером 289

Номер	Дир.угол	Длина	X	Y
1	32° 51' 3"	39.95	575539.99	1393078.67
2	118° 26' 46"	26.03	575573.55	1393100.34
3	207° 41' 34"	39.77	575561.15	1393123.23
4	298° 18' 45"	29.62	575525.94	1393104.75

Образуемый земельный участок с условным номером 290

Номер	Дир.угол	Длина	X	Y
1	293° 10' 29"	47.95	574585.55	1393775.2
2	202° 32' 51"	54.06	574604.42	1393731.12
3	292° 30' 10"	61.08	574554.49	1393710.39
4	24° 19' 48"	16.52	574577.87	1393653.96
5	338° 10' 34"	10.77	574592.92	1393660.77
6	293° 24' 12"	9.38	574602.92	1393656.76
7	248° 22' 55"	22.51	574606.65	1393648.15
8	242° 51' 53"	40.37	574598.35	1393627.23
9	249° 53' 46"	1.22	574579.94	1393591.3
10	262° 38' 49"	28.41	574579.52	1393590.16
11	185° 55' 1"	59.79	574575.89	1393561.99
12	181° 32' 47"	9.08	574516.42	1393555.82
13	181° 32' 49"	8.16	574507.34	1393555.58
14	254° 13' 5"	5.26	574499.18	1393555.36
15	164° 15' 57"	2.29	574497.75	1393550.3
16	74° 19' 9"	4.55	574495.54	1393550.92
17	181° 32' 3"	14.93	574496.77	1393555.3
18	90° 4' 48"	28.83	574481.84	1393554.9
19	91° 6' 47"	36.04	574481.8	1393583.73

20	78° 27' 27"	42.98	574481.1	1393619.76
21	163° 40' 53"	38.37	574489.7	1393661.87
22	260° 31' 25"	6.62	574452.88	1393672.65
23	169° 19' 44"	38.88	574451.79	1393666.12
24	115° 31' 46"	91.04	574413.58	1393673.32
25	33° 41' 13"	3.21	574374.34	1393755.47
26	39° 24' 12"	4.03	574377.01	1393757.25
27	7° 7' 27"	7.17	574380.13	1393759.81
28	358° 42' 44"	9.9	574387.24	1393760.7
29	340° 42' 31"	4.71	574397.14	1393760.48
30	344° 58' 55"	9.44	574401.59	1393758.92
31	340° 32' 28"	17.69	574410.7	1393756.47
32	336° 20' 43"	44.07	574427.38	1393750.58
33	353° 49' 46"	12.41	574467.75	1393732.9
34	2° 23' 12"	26.71	574480.09	1393731.57
35	21° 20' 31"	18.03	574506.78	1393732.68
36	22° 58' 44"	19.08	574523.57	1393739.24
37	27° 50' 15"	11.19	574541.14	1393746.69
38	34° 0' 13"	41.64	574551.03	1393751.91
1	270° 2' 10"	20.03	574577.87	1393653.96
2	180° 0' 0"	20	574577.88	1393633.93
3	90° 0' 0"	20	574557.88	1393633.93
4	0° 0' 0"	19.88	574557.88	1393653.93
5	16° 35' 10"	0.11	574577.76	1393653.93

Образуемый земельный участок с условным номером 292

Номер	Дир.угол	Длина	X	Y
1	163° 22' 9"	98.63	575125.22	1392683.11
2	36° 49' 15"	175.69	575030.72	1392711.34
3	250° 56' 12"	141.27	575171.36	1392816.63

Образуемый земельный участок с условным номером 293

Номер	Дир.угол	Длина	X	Y
1	292° 25' 23"	39.93	574808.65	1393700.56
2	22° 25' 23"	25	574823.88	1393663.65
3	112° 25' 21"	39.93	574846.99	1393673.19
4	202° 25' 29"	25	574831.76	1393710.1

Образуемый земельный участок с условным номером 294

Номер	Дир.угол	Длина	X	Y
1	292° 25' 18"	39.93	574785.54	1393691.02
2	22° 25' 14"	25	574800.77	1393654.11
3	112° 25' 23"	39.93	574823.88	1393663.65
4	202° 25' 24"	25	574808.65	1393700.56

Образуемый земельный участок с условным номером 295

Номер	Дир.угол	Длина	X	Y
1	22° 25' 23"	25	574754.55	1393635.04
2	112° 25' 21"	39.93	574777.66	1393644.58
3	202° 25' 24"	25	574762.43	1393681.49
4	292° 25' 19"	21.57	574739.32	1393671.95

5	292° 25' 20"	18.35	574747.55	1393652.01
---	--------------	-------	-----------	------------

Образуемый земельный участок с условным номером 296

Номер	Дир.угол	Длина	X	Y
1	292° 25' 21"	39.93	574762.43	1393681.49
2	22° 25' 16"	25	574777.66	1393644.58
3	112° 25' 18"	39.93	574800.77	1393654.11
4	202° 25' 29"	25	574785.54	1393691.02

Образуемый земельный участок с условным номером 298

Номер	Дир.угол	Длина	X	Y
1	22° 28' 30"	27.08	574919.89	1393647.03
2	112° 25' 20"	36.95	574944.91	1393657.39
3	202° 25' 17"	27.08	574930.82	1393691.55
4	292° 25' 21"	36.98	574905.78	1393681.22

Образуемый земельный участок с условным номером 299

Номер	Дир.угол	Длина	X	Y
1	277° 0' 41"	32.13	574954.88	1393658.69
2	219° 25' 15"	4.22	574958.8	1393626.8
3	184° 29' 41"	18.89	574955.54	1393624.12
4	92° 38' 18"	2.17	574936.71	1393622.64
5	186° 35' 16"	9.5	574936.61	1393624.81
6	95° 19' 20"	7.33	574927.17	1393623.72
7	112° 24' 27"	17.32	574926.49	1393631.02
8	22° 28' 30"	27.08	574919.89	1393647.03
9	7° 26' 26"	10.05	574944.91	1393657.39

Образуемый земельный участок с условным номером 301

Номер	Дир.угол	Длина	X	Y
1	7° 26' 30"	23.87	574993.59	1393673.83
2	112° 25' 21"	46.49	575017.25	1393676.92
3	202° 25' 23"	23.06	574999.52	1393719.9
4	292° 25' 21"	40.32	574978.21	1393711.1

Образуемый земельный участок с условным номером 302

Номер	Дир.угол	Длина	X	Y
1	112° 25' 20"	39.93	574893.21	1393692.26
2	202° 25' 27"	50	574877.98	1393729.17
3	292° 25' 21"	39.93	574831.76	1393710.1
4	22° 25' 19"	50	574846.99	1393673.19

Образуемый земельный участок с условным номером 303

Номер	Дир.угол	Длина	X	Y
1	22° 25' 23"	25	574893.21	1393692.26
2	112° 25' 22"	39.93	574916.32	1393701.79
3	202° 25' 24"	25	574901.09	1393738.71
4	292° 25' 20"	39.93	574877.98	1393729.17

Образуемый земельный участок с условным номером 305

Номер	Дир.угол	Длина	X	Y
-------	----------	-------	---	---

1	98° 53' 30"	11.41	574994.17	1393652.32
2	187° 24' 36"	18.94	574992.41	1393663.59
3	275° 54' 51"	10.25	574973.63	1393661.15
4	7° 7' 32"	8.91	574974.68	1393650.95
5	1° 24' 2"	10.64	574983.53	1393652.06

Образуемый земельный участок с условным номером 306

Номер	Дир.угол	Длина	X	Y
1			574902,16	1393639,75
2			574902,12	1393638,79
3			574881,31	1393633,55
4			574882,17	1393629,33
5			574874,83	1393628,91
6			574860,89	1393662,69
7			574889,29	1393674,42

Образуемый земельный участок с условным номером 308

Номер	Дир.угол	Длина	X	Y
1	9° 42' 7"	28.06	574770.63	1393589.85
2	112° 25' 18"	39.09	574798.29	1393594.58
3	202° 25' 23"	25	574783.38	1393630.71
4	266° 11' 19"	30.11	574760.27	1393621.18
5	22° 56' 18"	11.32	574758.27	1393591.13
6	288° 49' 25"	6.01	574768.69	1393595.54

Образуемый земельный участок с условным номером 309

Номер	Дир.угол	Длина	X	Y
1	9° 42' 6"	20.6	574823.55	1393598.9
2	99° 58' 37"	18.64	574843.86	1393602.37
3	111° 36' 8"	31.07	574840.63	1393620.73
4	202° 25' 21"	24.56	574829.19	1393649.62
5	292° 25' 20"	44.73	574806.49	1393640.25

Образуемый земельный участок с условным номером 310

Номер	Дир.угол	Длина	X	Y
1	9° 42' 9"	25.63	574798.29	1393594.58
2	112° 25' 20"	44.73	574823.55	1393598.9
3	202° 25' 23"	25	574806.49	1393640.25
4	292° 25' 18"	39.09	574783.38	1393630.71

Образуемый земельный участок с условным номером 314

Номер	Дир.угол	Длина	X	Y
1	202° 24' 42"	29.06	575033.32	1393792.74
2	201° 42' 23"	39.12	575006.46	1393781.66
3	289° 11' 34"	40	574970.11	1393767.19
4	22° 25' 21"	10.72	574983.26	1393729.41
5	22° 25' 16"	25	574993.17	1393733.5
6	22° 25' 23"	25	575016.28	1393743.04
7	98° 35' 27"	40.62	575039.39	1393752.57

Образуемый земельный участок с условным номером 315

Номер	Дир.угол	Длина	X	Y
1	5° 20' 11"	39.89	575381.27	1393043.42
2	98° 18' 21"	35.05	575420.99	1393047.13
3	157° 48' 55"	5.38	575415.93	1393081.81
4	208° 33' 28"	36.14	575410.94	1393083.84
5	274° 48' 20"	20.56	575379.2	1393066.56
6	277° 29' 5"	2.68	575380.92	1393046.08

Образуемый земельный участок с условным номером 316

Номер	Дир.угол	Длина	X	Y
1			573925,82	1392439,10
2			573932,59	1392414,21
3			573971,89	1392421,68
4			573968,01	1392446,16
5			573929,15	1392439,62

Образуемый земельный участок с условным номером 317

Номер	Дир.угол	Длина	X	Y
1			573919,46	1392461,22
2			573925,82	1392439,10
3			573929,15	1392439,62
4			573968,01	1392446,16
5			573966,10	1392458,24
6			573964,00	1392470,87
7			573958,54	1392469,95

Образуемый земельный участок с условным номером 319

Номер	Дир.угол	Длина	X	Y
1	281° 13' 19"	24.01	575334.6	1393017.19
2	273° 15' 47"	0.99	575339.27	1392993.63
3	4° 9' 2"	45.29	575339.32	1392992.65
4	93° 56' 38"	22.6	575384.5	1392995.93
5	93° 57' 21"	2.7	575382.95	1393018.47
6	184° 43' 14"	48.33	575382.76	1393021.17

Образуемый земельный участок с условным номером 320

Номер	Дир.угол	Длина	X	Y
1	4° 43' 14"	48.33	575334.6	1393017.19
2	93° 49' 47"	22.3	575382.76	1393021.17
3	97° 29' 5"	2.68	575381.27	1393043.42
4	94° 48' 20"	20.56	575380.92	1393046.08
5	208° 33' 27"	55.9	575379.2	1393066.56
6	281° 13' 20"	23.09	575330.1	1393039.84

Образуемый земельный участок с условным номером 321

Номер	Дир.угол	Длина	X	Y
1	4° 49' 58"	49.65	575674.92	1393435.43
2	80° 48' 9"	25.85	575724.4	1393439.61
3	185° 31' 40"	56.31	575728.53	1393465.13
4	275° 44' 20"	24.4	575672.48	1393459.71

Образуемый земельный участок с условным номером 322

Номер	Дир.угол	Длина	X	Y
1	4° 31' 23"	43.61	575676.99	1393411.87
2	80° 48' 7"	24.62	575720.46	1393415.31
3	184° 49' 58"	49.65	575724.4	1393439.61
4	275° 0' 59"	23.65	575674.92	1393435.43

Образуемый земельный участок с условным номером 323

Номер	Дир.угол	Длина	X	Y
1	4° 31' 23"	37.32	575679.17	1393387.07
2	80° 48' 9"	25.62	575716.37	1393390.01
3	184° 31' 23"	43.61	575720.46	1393415.31
4	275° 0' 60"	24.89	575676.99	1393411.87

Образуемый земельный участок с условным номером 324

Номер	Дир.угол	Длина	X	Y
1	4° 38' 23"	22.44	575684.99	1393332.57
2	80° 48' 9"	28.86	575707.36	1393334.39
3	185° 26' 38"	30.09	575711.97	1393362.87
4	276° 14' 27"	15.08	575682.02	1393360.02
5	276° 5' 31"	12.53	575683.66	1393345.03

Образуемый земельный участок с условным номером 325

Номер	Дир.угол	Длина	X	Y
1	5° 26' 38"	30.09	575682.02	1393360.02
2	80° 48' 7"	27.49	575711.97	1393362.87
3	184° 31' 23"	37.32	575716.37	1393390.01
4	275° 0' 51"	4.75	575679.17	1393387.07
5	276° 14' 25"	22.45	575679.58	1393382.34

Образуемый земельный участок с условным номером 327

Номер	Дир.угол	Длина	X	Y
1	185° 6' 59"	322.28	575588.09	1393332.93
2	94° 37' 14"	130.46	575267.09	1393304.19
3	270° 0' 0"	1.42	575256.58	1393434.23
4	94° 46' 5"	114.89	575256.58	1393432.81
5	4° 19' 11"	212.69	575247.03	1393547.3
6	275° 49' 44"	126.93	575459.12	1393563.32
7	330° 8' 57"	18.18	575472.01	1393437.05
8	10° 34' 35"	90.39	575487.78	1393428
9	275° 51' 35"	112.25	575576.63	1393444.59

Образуемый земельный участок с условным номером 328

Номер	Дир.угол	Длина	X	Y
1	357° 55' 60"	18.3	575683.01	1393269.74
2	87° 1' 26"	43.34	575701.3	1393269.08
3	180° 0' 0"	21.54	575703.55	1393312.36
4	271° 20' 39"	42.63	575682.01	1393312.36

Образуемый земельный участок с условным номером 329

Номер	Дир.угол	Длина	X	Y
1	95° 45' 19"	25.05	574847.19	1393483.84
2	184° 29' 17"	64.9	574844.68	1393508.76
3	184° 29' 18"	86.87	574779.98	1393503.68
4	276° 24' 31"	31.46	574693.38	1393496.89
5	277° 14' 18"	4.08	574696.89	1393465.62
6	0° 0' 0"	7.36	574697.4	1393461.58
7	5° 55' 28"	9.96	574704.76	1393461.58
8	95° 37' 32"	15.36	574714.67	1393462.6
9	6° 13' 25"	58.2	574713.16	1393477.89
10	276° 12' 27"	8.05	574771.02	1393484.2
11	5° 8' 26"	10.71	574771.89	1393476.2
12	5° 54' 11"	64.98	574782.56	1393477.16

Образуемый земельный участок с условным номером 330

Номер	Дир.угол	Длина	X	Y
1	312° 3' 41"	12	575520.85	1394145.66
2	223° 19' 21"	100	575528.89	1394136.75
3	130° 46' 28"	11.51	575456.14	1394068.14
4	43° 36' 24"	99.75	575448.62	1394076.86

Образуемый земельный участок с условным номером 332

Номер	Дир.угол	Длина	X	Y
1			573848,11	1393553,68
2			573880,68	1393555,09
3			573880,68	1393582,10
4			573855,39	1393587,37
5			573849,03	1393588,70

Образуемый земельный участок с условным номером 333

Номер	Дир.угол	Длина	X	Y
1			573818,22	1393555,55
2			573819,02	1393590,53
3			573785,44	1393590,33
4			573785,65	1393555,33

Образуемый земельный участок с условным номером 334

Номер	Дир.угол	Длина	X	Y
1			573864,70	1393460,89
2			573881,96	1393468,64
3			573892,01	1393469,40
4			573890,45	1393497,80
5			573877,86	1393499,36
6			573847,45	1393499,01

Образуемый земельный участок с условным номером 335

Номер	Дир.угол	Длина	X	Y
1			573877,86	1393499,36
2			573847,45	1393499,01
3			573846,99	1393538,78
4			573875,60	1393539,11

Образуемый земельный участок с условным номером 336

Номер	Дир.угол	Длина	X	Y
-------	----------	-------	---	---

1			573864,70	1393460,89
2			573847,45	1393499,01
3			573818,77	1393498,68
4			573824,29	1393442,77

Образуемый земельный участок с условным номером 337

Номер	Дир.угол	Длина	X	Y
1			573847,45	1393499,01
2			573818,77	1393498,68
3			573817,03	1393516,26
4			573816,71	1393538,44
5			573846,99	1393538,78

Образуемый земельный участок с условным номером 338

Номер	Дир.угол	Длина	X	Y
1			575043,21	1392513,42
2			575053,55	1392565,33
3			575017,41	1392571,58
4			575008,84	1392520,69
5			575014,52	1392519,49

Образуемый земельный участок с условным номером 343

Номер	X	Y
1	574698,58	1393677,43
2	574679,21	1393724,86
3	574671,88	1393721,99
4	574644,95	1393666,45
5	574649,06	1393653,53
6	574664,60	1393660,21
7	574663,46	1393662,99
8	574698,58	1393677,43

Образуемый земельный участок с условным номером 344

Номер	X	Y
1	574734,11	1393692,06
2	574714,68	1393739,65
3	574679,21	1393724,86
4	574698,58	1393677,43
5	574734,11	1393692,06

Образуемый земельный участок с условным номером 345

Номер	X	Y
1	574712,60	1393757,00
2	574693,46	1393803,59
3	574675,35	1393796,04
4	574694,49	1393749,45
5	574712,60	1393757,00

Образуемый земельный участок с условным номером 346

Номер	X	Y
1	574694,49	1393749,45

2	574675,35	1393796,04
3	574657,24	1393788,49
4	574676,38	1393741,90
5	574694,49	1393749,45

Образуемый земельный участок с условным номером 347

Номер	X	Y
1	574676,38	1393741,90
2	574657,24	1393788,49
3	574639,13	1393780,94
4	574658,27	1393734,35
5	574676,38	1393741,90

Образуемый земельный участок с условным номером 348

Номер	X	Y
1	574658,27	1393734,35
2	574639,13	1393780,94
3	574621,02	1393773,39
4	574640,16	1393726,80
5	574658,27	1393734,35

Образуемый земельный участок с условным номером 349

Номер	X	Y
1	574640,16	1393726,80
2	574621,02	1393773,39
3	574602,91	1393765,84
4	574622,05	1393719,25
5	574640,16	1393726,80

Образуемый земельный участок с условным номером 350

Номер	X	Y
1	574618,02	1393699,35
2	574604,42	1393731,12
3	574554,49	1393710,39
4	574567,75	1393678,39

Образуемый земельный участок с условным номером 351

Номер	X	Y
1	574622,61	1393655,13
2	574630,23	1393670,82
3	574618,02	1393699,35
4	574567,75	1393678,39
5	574577,88	1393653,93
6	574592,96	1393660,76
7	574602,96	1393656,75
8	574606,69	1393648,15

Образуемый земельный участок с условным номером 352

Номер	X	Y
1	574021,04	1393497,26
2	574020,91	1393505,93

3	573990,51	1393505,05
4	573990,47	1393506,36
5	573960,33	1393505,43
6	573965,15	1393500,54
7	573964,10	1393473,19
8	574016,56	1393474,82
9	574016,66	1393497,24

Образуемый земельный участок с условным номером 353

Номер	X	Y
1	575988,72	1394587,88
2	575949,55	1394640,41
3	575997,18	1394663,84
4	575962,01	1394704,88
5	576017,77	1394734,32
6	576045,02	1394722,14
7	575999,52	1394678,35
8	576044,24	1394627,59

Образуемый земельный участок с условным номером 354

Номер	X	Y
1	574979,08	1392183,44
2	574983,63	1392202,91
3	574973,90	1392205,19
4	574969,34	1392185,71

**Перечень видов разрешенного использования земельных участков,
образуемых путем перераспределения**

Условный номер	Вид разрешенного использования	Площадь, кв.м
01	Для индивидуального жилищного строительства	1703
02	Для индивидуального жилищного строительства	1210
03	Для индивидуального жилищного строительства	1419
04	Для индивидуального жилищного строительства	1495
05	Малозэтажная многоквартирная жилая застройка	1912
06	Предпринимательство	543
07	Для индивидуального жилищного строительства	1001
08	Для индивидуального жилищного строительства	983
09	Для индивидуального жилищного строительства	1192
12	Для индивидуального жилищного строительства	1262
13	Для индивидуального жилищного строительства	1405
14	Для индивидуального жилищного строительства	1247
15	Для индивидуального жилищного строительства	950
16	Для индивидуального жилищного строительства	1250
17	Для индивидуального жилищного строительства	1121
18	Малозэтажная многоквартирная жилая застройка	1307
19	Для индивидуального жилищного строительства	1240
20	Малозэтажная многоквартирная жилая застройка	2586
21	Для индивидуального жилищного строительства	1502
22	Для индивидуального жилищного строительства	1134
23	Для индивидуального жилищного строительства	1188
24	Для индивидуального жилищного строительства	1141
25	Производственная деятельность	1161
26	Для индивидуального жилищного строительства	1593
27	Для индивидуального жилищного строительства	1935
28	Для индивидуального жилищного строительства	1805
30	Для индивидуального жилищного строительства	2526
31	Для индивидуального жилищного строительства	2899
32	Для индивидуального жилищного строительства	3493
33	Для индивидуального жилищного строительства	2297
34	Для индивидуального жилищного строительства	411
35	Для индивидуального жилищного строительства	2459
36	Для индивидуального жилищного строительства	1633
37	Для индивидуального жилищного строительства	1661
38	Для индивидуального жилищного строительства	1683
39	Для индивидуального жилищного строительства	3197
40	Для индивидуального жилищного строительства	1609
41	Для индивидуального жилищного строительства	1636
42	Для индивидуального жилищного строительства	1178
43	Для индивидуального жилищного строительства	1077

44	Для индивидуального жилищного строительства	1618
46	Для индивидуального жилищного строительства	2000
47	Для индивидуального жилищного строительства	2817
48	Малозэтажная многоквартирная жилая застройка	1609
49	Для индивидуального жилищного строительства	2234
50	Для индивидуального жилищного строительства	1494
51	Для индивидуального жилищного строительства	1225
54	Для индивидуального жилищного строительства	1454
55	Малозэтажная многоквартирная жилая застройка	1632
56	Для индивидуального жилищного строительства	1014
57	Малозэтажная многоквартирная жилая застройка	2789
58	Для индивидуального жилищного строительства	1893
59	Для индивидуального жилищного строительства	973
60	Для индивидуального жилищного строительства	2025
61	Для индивидуального жилищного строительства	1817
62	Объекты торговли (торговые центры, торгово-развлекательные центры (комплексы))	4550
63	Для индивидуального жилищного строительства	995

Ведомость координат земельных участков, образуемых путем перераспределения

Образуемый земельный участок 01

Номер	Дир.угол	Длина	X	Y
1	302° 58' 36"	25	574721	1391717.86
2	303° 2' 50"	10.77	574734.61	1391696.89
3	35° 57' 39"	48.4	574740.48	1391687.86
4	124° 23' 24"	10.06	574779.65	1391716.28
5	123° 16' 13"	25	574773.97	1391724.58
6	215° 7' 38"	48	574760.26	1391745.48

Образуемый земельный участок 02

Номер	Дир.угол	Длина	X	Y
1	196° 9' 32"	25.01	574268.05	1392254.58
2	196° 7' 51"	23.83	574244.03	1392247.62
3	196° 9' 48"	13.72	574221.14	1392241
4	296° 19' 58"	17.67	574207.96	1392237.18
5	11° 48' 36"	9.87	574215.8	1392221.34
6	11° 47' 19"	5.19	574225.46	1392223.36
7	281° 52' 16"	1.99	574230.54	1392224.42
8	8° 54' 5"	8.4	574230.95	1392222.47
9	16° 44' 1"	5	574239.25	1392223.77
10	106° 25' 31"	0.99	574244.04	1392225.21
11	16° 41' 25"	6.65	574243.76	1392226.16
12	16° 43' 29"	17.27	574250.13	1392228.07
13	15° 4' 38"	6.8	574266.67	1392233.04
14	104° 41' 44"	20.44	574273.24	1392234.81

Образуемый земельный участок 03

Номер	Дир.угол	Длина	X	Y
1	106° 42' 60"	23.87	574249.38	1392335.81
2	192° 12' 2"	48.49	574242.52	1392358.67
3	170° 12' 9"	6.93	574195.12	1392348.42
4	284° 22' 33"	9.07	574188.29	1392349.6
5	280° 54' 3"	2.22	574190.54	1392340.81
6	280° 54' 22"	18.13	574190.96	1392338.63
7	15° 14' 18"	56.99	574194.39	1392320.83

Образуемый земельный участок 04

Номер	Дир.угол	Длина	X	Y
1	193° 32' 42"	12.95	574190.3	1392372.43
2	96° 10' 51"	7.98	574177.71	1392369.4
3	101° 15' 28"	16.34	574176.85	1392377.33
4	11° 7' 46"	12.19	574173.66	1392393.36
5	12° 47' 45"	23.84	574185.62	1392395.71
6	12° 56' 9"	26.54	574208.87	1392400.99
7	276° 48' 4"	25	574234.73	1392406.93
8	191° 32' 41"	48.37	574237.69	1392382.11

Образуемый земельный участок 05

Номер	Дир.угол	Длина	X	Y
1	7° 30' 24"	27.32	574119.85	1392369.89
2	9° 13' 20"	4.68	574146.94	1392373.46
3	7° 1' 36"	25.49	574151.56	1392374.21
4	101° 15' 28"	16.34	574176.85	1392377.33
5	95° 11' 8"	2.48	574173.66	1392393.36
6	179° 27' 20"	12.54	574173.44	1392395.83
7	103° 12' 2"	14.68	574160.9	1392395.94
8	100° 15' 37"	3.19	574157.54	1392410.24
9	193° 2' 11"	11.87	574156.98	1392413.38
10	188° 12' 50"	32.76	574145.41	1392410.7
11	280° 45' 2"	36.78	574112.99	1392406.02

Образуемый земельный участок 06

Номер	Дир.угол	Длина	X	Y
1			574630,20	1393468,36
2				
3				
4				
5				
6				
7				

Образуемый земельный участок 07

Номер	Дир.угол	Длина	X	Y
1	49° 22' 27"	17.42	574536.04	1393214.54
2	321° 54' 34"	9.92	574547.38	1393227.76
3	61° 5' 33"	0	574555.18	1393221.64
4	320° 18' 25"	0.01	574555.18	1393221.64
5	138° 18' 37"	23.52	574555.19	1393221.64

6	135° 55' 32"	38.95	574537.63	1393237.28
7	229° 37' 12"	20.19	574509.65	1393264.37
8	318° 35' 41"	49.29	574496.57	1393248.99
9	323° 27' 10"	3.11	574533.54	1393216.39

Образуемый земельный участок 08

Номер	Дир.угол	Длина	X	Y
1	29° 5' 31"	40.27	575346.49	1393234.33
2	118° 35' 37"	16.05	575381.68	1393253.91
3	116° 28' 17"	8.34	575374	1393268
4	208° 39' 42"	16.26	575370.28	1393275.47
5	208° 39' 40"	23.83	575356.01	1393267.67
6	297° 28' 3"	24.69	575335.1	1393256.24

Образуемый земельный участок 09

Номер	Дир.угол	Длина	X	Y
1	27° 35' 51"	10.81	575240.87	1393205.07
2	28° 40' 18"	40.27	575250.45	1393210.08
3	123° 35' 51"	23.96	575285.78	1393229.4
4	208° 52' 25"	39.97	575272.52	1393249.36
5	208° 34' 57"	9.24	575237.52	1393230.06
6	299° 7' 42"	23.55	575229.41	1393225.64

Образуемый земельный участок 12

Номер	Дир.угол	Длина	X	Y
1	299° 7' 41"	25.74	575265.01	1393161.75
2	30° 12' 35"	10.21	575277.54	1393139.27
3	28° 52' 54"	40.17	575286.36	1393144.41
4	118° 34' 17"	24.78	575321.53	1393163.81
5	208° 32' 53"	40.05	575309.68	1393185.57
6	206° 13' 28"	10.58	575274.5	1393166.43

Образуемый земельный участок 13

Номер	Дир.угол	Длина	X	Y
1	299° 7' 40"	29.02	575215.28	1393250.99
2	28° 34' 57"	9.24	575229.41	1393225.64
3	28° 52' 25"	39.97	575237.52	1393230.06
4	118° 38' 23"	23.47	575272.52	1393249.36
5	187° 16' 21"	15.88	575261.27	1393269.96
6	208° 29' 42"	25.64	575245.52	1393267.95
7	211° 30' 42"	9.04	575222.99	1393255.72

Образуемый земельный участок 14

Номер	Дир.угол	Длина	X	Y
1	299° 7' 41"	25.01	575289.55	1393117.7
2	28° 52' 18"	7.54	575301.73	1393095.85
3	33° 3' 39"	2.02	575308.33	1393099.49
4	27° 51' 14"	40.15	575310.02	1393100.59
5	118° 0' 51"	25.12	575345.52	1393119.35
6	208° 15' 13"	40.22	575333.72	1393141.53
7	210° 21' 28"	5.31	575298.29	1393122.49

8	206° 51' 24"	4.65	575293.71	1393119.8
---	--------------	------	-----------	-----------

Образуемый земельный участок 15

Номер	Дир.угол	Длина	X	Y
1	7° 50' 51"	21.41	575705.34	1393675.53
2	97° 14' 46"	11.63	575726.55	1393678.46
3	96° 52' 6"	35.2	575725.08	1393689.99
4	185° 35' 44"	18.87	575720.87	1393724.94
5	273° 54' 20"	47.68	575702.09	1393723.1

Образуемый земельный участок 16

Номер	Дир.угол	Длина	X	Y
1	7° 50' 51"	24.96	575658.1	1393669.02
2	95° 19' 13"	48.61	575682.82	1393672.43
3	179° 6' 17"	4.61	575678.32	1393720.83
4	186° 37' 51"	21.05	575673.7	1393720.9
5	276° 7' 50"	49.73	575652.79	1393718.47

Образуемый земельный участок 17

Номер	Дир.угол	Длина	X	Y
1	7° 50' 50"	22.73	575682.82	1393672.43
2	93° 54' 49"	47.68	575705.34	1393675.53
3	185° 27' 23"	23.88	575702.09	1393723.1
4	275° 19' 13"	48.61	575678.32	1393720.83

Образуемый земельный участок 18

Номер	Дир.угол	Длина	X	Y
1	7° 50' 50"	26.43	575607.82	1393662.09
2	95° 16' 23"	11.47	575634	1393665.7
3	97° 14' 42"	38.7	575632.95	1393677.12
4	184° 54' 43"	24.76	575628.07	1393715.51
5	276° 32' 15"	1.7	575603.4	1393713.39
6	274° 52' 16"	49.79	575603.59	1393711.7

Образуемый земельный участок 19

Номер	Дир.угол	Длина	X	Y
1	7° 50' 49"	25.12	575534.07	1393651.93
2	96° 37' 49"	50.09	575558.96	1393655.36
3	186° 55' 38"	24.21	575553.17	1393705.11
4	275° 36' 27"	50.5	575529.14	1393702.19

Образуемый земельный участок 20

Номер	Дир.угол	Длина	X	Y
1	7° 50' 49"	49.29	575558.99	1393655.36
2	94° 52' 4"	49.79	575607.82	1393662.09
3	186° 52' 22"	21.18	575603.59	1393711.7
4	96° 55' 58"	1	575582.57	1393709.17
5	186° 59' 35"	5.01	575582.45	1393710.16
6	97° 9' 29"	1.69	575577.48	1393709.55
7	186° 7' 2"	24.12	575577.27	1393711.23
8	185° 44' 4"	0.49	575553.29	1393708.66

9	276° 41' 59"	3.51	575552.8	1393708.61
10	276° 37' 14"	50.09	575553.21	1393705.12

Образующий земельный участок 21

Номер	Дир.угол	Длина	X	Y
1	7° 50' 49"	27.49	575506.84	1393648.18
2	95° 36' 27"	50.5	575534.07	1393651.93
3	95° 34' 8"	3.51	575529.14	1393702.19
4	185° 31' 55"	27.53	575528.8	1393705.68
5	275° 34' 20"	40.2	575501.4	1393703.03
6	275° 55' 1"	14.92	575505.3	1393663.02

Образующий земельный участок 22

Номер	Дир.угол	Длина	X	Y
1	4° 5' 9"	45.83	575340.74	1392967.84
2	94° 30' 36"	24.9	575386.46	1392971.1
3	184° 9' 2"	45.29	575384.5	1392995.93
4	273° 15' 52"	24.85	575339.32	1392992.65

Образующий земельный участок 23

Номер	Дир.угол	Длина	X	Y
1	3° 24' 29"	47.77	575343.53	1392918.01
2	96° 37' 25"	25.4	575391.21	1392920.85
3	183° 36' 58"	46.22	575388.28	1392946.08
4	273° 8' 10"	25.19	575342.15	1392943.16

Образующий земельный участок 24

Номер	Дир.угол	Длина	X	Y
1	229° 37' 7"	22.4	574496.57	1393248.99
2	319° 56' 0"	52.29	574482.06	1393231.93
3	49° 22' 27"	21.44	574522.08	1393198.27
4	143° 27' 10"	3.11	574536.04	1393214.54
5	138° 35' 41"	49.29	574533.54	1393216.39

Образующий земельный участок 25

Номер	Дир.угол	Длина	X	Y
1	50° 14' 1"	20.9	574361.56	1393310.69
2	143° 10' 5"	13.16	574374.93	1393326.76
3	136° 51' 21"	43.53	574364.39	1393334.65
4	223° 34' 45"	19.96	574332.63	1393364.42
5	304° 1' 57"	3.27	574318.17	1393350.66
6	325° 58' 52"	7.76	574320	1393347.95
7	313° 42' 3"	27.12	574326.43	1393343.61
8	359° 45' 48"	2.48	574345.17	1393324
9	314° 54' 45"	4.63	574347.65	1393323.99
10	316° 43' 41"	14.61	574350.92	1393320.71

Образующий земельный участок 26

Номер	Дир.угол	Длина	X	Y
1	50° 13' 49"	29.54	574374.93	1393326.76
2	57° 39' 2"	8.65	574393.83	1393349.47

3	151° 8' 39"	37.26	574398.46	1393356.78
4	197° 18' 1"	34.78	574365.83	1393374.76
5	316° 51' 21"	43.53	574332.63	1393364.42
6	323° 11' 6"	13.17	574364.39	1393334.65

Образуемый земельный участок 27

Номер	Дир.угол	Длина	X	Y
1			574377,13	1393447,01
2			574374,97	1393423,82
3			574374,09	1393421,43
4			574367,31	1393390,66
5			574365,37	1393381,83
6			574343,82	1393375,15
7			574343,23	1393433,81
8			574343,28	1393447,30
9			574344,49	1393447,30
10			574377,13	1393447,01

Образуемый земельный участок 28

Номер	Дир.угол	Длина	X	Y
1	181° 1' 4"	24.27	574343.09	1393446.41
2	270° 0' 19"	72.96	574318.82	1393445.97
3	354° 41' 22"	12.97	574318.83	1393373.01
4	15° 27' 17"	12.53	574331.74	1393371.81
5	90° 35' 26"	71.26	574343.82	1393375.15

Образуемый земельный участок 30

Номер	Дир.угол	Длина	X	Y
1	6° 56' 25"	44.87	575190.3	1393610.03
2	97° 49' 20"	56.46	575234.84	1393615.45
3	186° 12' 11"	24.43	575227.16	1393671.39
4	185° 35' 13"	19.31	575202.87	1393668.75
5	276° 10' 21"	39.9	575183.65	1393666.87
6	277° 49' 30"	17.33	575187.94	1393627.2

Образуемый земельный участок 31

Номер	Дир.угол	Длина	X	Y
1	6° 56' 26"	50.99	575234.84	1393615.45
2	97° 24' 5"	16.63	575285.46	1393621.61
3	96° 58' 24"	39.78	575283.32	1393638.11
4	186° 37' 36"	26.95	575278.49	1393677.6
5	187° 11' 36"	24.75	575251.72	1393674.49
6	277° 49' 20"	56.46	575227.16	1393671.39

Образуемый земельный участок 32

Номер	Дир.угол	Длина	X	Y
1	7° 35' 42"	60.42	575293.69	1393622.16
2	96° 14' 27"	16.1	575353.58	1393630.14
3	94° 44' 18"	40.31	575351.83	1393646.15
4	183° 56' 41"	8.29	575348.5	1393686.32
5	187° 23' 25"	19.82	575340.23	1393685.75

6	187° 17' 38"	5.43	575320.57	1393683.2
7	186° 15' 39"	28.79	575315.18	1393682.51
8	277° 11' 31"	41.54	575286.56	1393679.37
9	276° 52' 32"	16.12	575291.76	1393638.16

Образуемый земельный участок 33

Номер	Дир.угол	Длина	X	Y
1	95° 59' 54"	13.39	575395.2	1393635.69
2	96° 6' 40"	40.39	575393.8	1393649.01
3	183° 58' 1"	24.43	575389.5	1393689.17
4	183° 59' 22"	16.67	575365.13	1393687.48
5	274° 44' 18"	40.31	575348.5	1393686.32
6	276° 14' 27"	16.1	575351.83	1393646.15
7	7° 35' 41"	41.99	575353.58	1393630.14

Образуемый земельный участок 34

Номер	Дир.угол	Длина	X	Y
1	16° 26' 49"	10.03	574977	1393628.46
2	6° 17' 33"	9.49	574986.62	1393631.3
3	95° 22' 31"	20.07	574996.05	1393632.34
4	181° 24' 2"	10.64	574994.17	1393652.32
5	187° 7' 32"	8.91	574983.53	1393652.06
6	275° 52' 36"	22.61	574974.68	1393650.95

Образуемый земельный участок 35

Номер	Дир.угол	Длина	X	Y
1	193° 5' 26"	18.37	574287.48	1392417.28
2	194° 42' 21"	14.97	574269.59	1392413.12
3	148° 0' 21"	4.4	574255.11	1392409.32
4	98° 56' 49"	55.04	574251.38	1392411.65
5	104° 46' 35"	13.53	574242.82	1392466.02
6	10° 25' 25"	28.02	574239.37	1392479.1
7	15° 23' 42"	5.73	574266.93	1392484.17
8	279° 47' 50"	14.93	574272.45	1392485.69
9	279° 49' 32"	23.03	574274.99	1392470.98
10	315° 10' 39"	9.26	574278.92	1392448.29
11	277° 19' 48"	14.58	574285.49	1392441.76
12	270° 44' 33"	10.02	574287.35	1392427.3

Образуемый земельный участок 36

Номер	Дир.угол	Длина	X	Y
1	95° 46' 24"	64.55	575430.94	1393756.64
2	185° 13' 43"	25.65	575424.45	1393820.86
3	276° 17' 17"	64.27	575398.9	1393818.52
4	4° 34' 24"	25.08	575405.94	1393754.64

Образуемый земельный участок 37

Номер	Дир.угол	Длина	X	Y
1	96° 22' 25"	65.99	575357.29	1393748.46
2	185° 13' 43"	24.89	575349.96	1393814.04
3	276° 0' 33"	66.39	575325.17	1393811.78

4	6° 8' 48"	25.31	575332.12	1393745.75
---	-----------	-------	-----------	------------

Образуемый земельный участок 38

Номер	Дир.угол	Длина	X	Y
1	96° 23' 26"	66.43	575308.21	1393743.53
2	185° 13' 41"	25.53	575300.82	1393809.55
3	276° 17' 22"	65.17	575275.4	1393807.22
4	2° 25' 27"	25.7	575282.54	1393742.44

Образуемый земельный участок 39

Номер	Дир.угол	Длина	X	Y
1	185° 13' 42"	49.14	575398.9	1393818.52
2	276° 22' 25"	65.99	575349.96	1393814.04
3	7° 14' 7"	49.04	575357.29	1393748.46
4	96° 17' 17"	64.27	575405.94	1393754.64

Образуемый земельный участок 40

Номер	Дир.угол	Длина	X	Y
1	96° 0' 33"	66.39	575332.12	1393745.75
2	185° 13' 45"	24.45	575325.17	1393811.78
3	276° 23' 26"	66.43	575300.82	1393809.55
4	5° 19' 12"	24.01	575308.21	1393743.53

Образуемый земельный участок 41

Номер	Дир.угол	Длина	X	Y
1	95° 47' 48"	63.71	575456.27	1393759.8
2	185° 13' 43"	25.49	575449.84	1393823.18
3	275° 46' 24"	64.55	575424.45	1393820.86
4	7° 6' 40"	25.53	575430.94	1393756.64

Образуемый земельный участок 42

Номер	Дир.угол	Длина	X	Y
1	95° 59' 43"	48.55	575462.71	1393698.51
2	188° 46' 52"	24.89	575457.64	1393746.79
3	277° 11' 56"	48.12	575433.04	1393742.99
4	7° 51' 9"	23.86	575439.07	1393695.25

Образуемый земельный участок 43

Номер	Дир.угол	Длина	X	Y
1	186° 59' 34"	22.72	575439.07	1393695.25
2	95° 37' 24"	3.07	575416.52	1393692.48
3	96° 34' 57"	44.93	575416.22	1393695.54
4	7° 18' 55"	22.15	575411.07	1393740.17
5	277° 11' 56"	48.12	575433.04	1393742.99

Образуемый земельный участок 44

Номер	Дир.угол	Длина	X	Y
1	190° 44' 25"	25.44	575114.71	1393602.73
2	190° 45' 40"	11.25	575089.72	1393597.99
3	101° 38' 58"	42.29	575078.67	1393595.89
4	9° 56' 35"	14.5	575070.13	1393637.31

5	97° 14' 17"	1.51	575084.41	1393639.81
6	9° 40' 52"	24.14	575084.22	1393641.31
7	278° 55' 1"	43.16	575108.02	1393645.37

Образуемый земельный участок 46

Номер	Дир.угол	Длина	X	Y
1	5° 21' 56"	5.13	573962.94	1393644.92
2	2° 6' 32"	22.3	573968.06	1393645.4
3	359° 48' 46"	15.29	573990.34	1393646.22
4	94° 24' 41"	48.65	574005.63	1393646.17
5	183° 16' 17"	41.17	574001.89	1393694.67
6	272° 36' 12"	47.46	573960.79	1393692.33

Образуемый земельный участок 47

Номер	Дир.угол	Длина	X	Y
1			575134,66	1393660,50
2			575183,65	1393666,87
3			575187,94	1393627,20
4			575190,30	1393610,03
5			575140,65	1393604,07
6			575139,05	1393620,92

Образуемый земельный участок 48

Номер	Дир.угол	Длина	X	Y
1			574413,62	1393378,14
2			574429,62	1393400,13
3			574411,13	1393409,69
4			574399,95	1393415,84
5			574392,55	1393419,51
6			574390,29	1393420,06
7			574374,97	1393423,82
8			574374,09	1393421,43
9			574367,31	1393390,66
10			574380,94	1393387,66
11			574388,83	1393385,48
12			574389,48	1393387,25
13			574392,05	1393386,06
14			574394,03	1393390,34
15			574407,44	1393381,98
16			574413,62	1393378,14

Образуемый земельный участок 49

Номер	Дир.угол	Длина	X	Y
1			575135,01	1393819,97
2			575134,15	1393865,02
3			575148,62	1393866,06
4			575153,41	1393864,83
5			575155,70	1393864,37
6			575165,88	1393863,28
7			575174,86	1393864,38
8			575189,33	1393864,81

9			575192,34	1393835,02
10			575183,09	1393830,91
11			575171,52	1393830,52
12			575172,70	1393823,67
13			575165,37	1393822,79
14			575155,73	1393821,88

Образуемый земельный участок 50

Номер	Дир.угол	Длина	X	Y
1			573936,07	1393558,02
2			573936,10	1393585,10
3			573913,11	1393583,70
4			573888,70	1393582,50
5			573880,68	1393582,10
6			573880,68	1393555,09

Образуемый земельный участок 51

Номер	Дир.угол	Длина	X	Y
1			573788,95	1393495,73
2			573788,64	1393505,80
3			573787,06	1393521,37
4			573786,25	1393538,09
5			573816,71	1393538,44
6			573817,03	1393516,26
7			573818,77	1393498,68

Образуемый земельный участок 54

Номер	Дир.угол	Длина	X	Y
1			574927,17	1393623,72
2			574926,49	1393631,02
3			574905,78	1393681,22
4			574889,29	1393674,42
5			574902,16	1393639,75
6			574902,12	1393638,79
7			574881,31	1393633,55
8			574882,17	1393629,33
9			574887,21	1393622,66
10			574886,46	1393619,89

Образуемый земельный участок 55

Номер	Дир.угол	Длина	X	Y
1			575383,76	1392771,22
2			575418,75	1392753,20
3			575420,94	1392754,89
4			575443,15	1392772,03
5			575425,82	1392787,53
6			575427,76	1392790,47
7			575400,77	1392804,77
8			575391,07	1392784,89
9			575386,05	1392775,85
10			575384,96	1392773,51

Образуемый земельный участок 56

Номер	Дир.угол	Длина	X	Y
1			575727,09	1393480,00
2			575732,05	1393480,62
3			575748,54	1393522,96
4			575752,97	1393536,68
5			575721,39	1393534,01
6			575722,84	1393519,78

Образуемый земельный участок 57

Номер	Дир.угол	Длина	X	Y
1			575137,92	1392445,75
2			575141,65	1392449,95
3			575151,74	1392476,03
4			575107,02	1392492,14
5			575077,36	1392501,47
6			575071,30	1392476,90
7			575068,28	1392462,81

Образуемый земельный участок 58

Номер	Дир.угол	Длина	X	Y
1			574597,03	1391754,96
2			574573,40	1391779,86
3			574575,64	1391790,99
4			574607,92	1391807,86
5			574618,05	1391816,87
6			574636,15	1391798,54

Образуемый земельный участок 59

Номер	Дир.угол	Длина	X	Y
1			575613,66	1393429,05
2			575611,80	1393446,48
3			575610,80	1393455,83
4			575575,81	1393453,81
5			575576,81	1393444,46
6			575578,86	1393425,32

Образуемый земельный участок 60

Номер	Дир.угол	Длина	X	Y
1			575417,23	1393272,72
2			575429,09	1393250,97
3			575393,93	1393231,60
4			575358,72	1393212,41
5			575346,49	1393234,33
6			575381,68	1393253,91

Образуемый земельный участок 61

Номер	Дир.угол	Длина	X	Y
1			574001,89	1393694,65
2			574000,00	1393719,13

3			573955,92	1393718,69
4			573956,41	1393644,31
5			573962,94	1393644,92
6			573968,06	1393645,40
7			573971,34	1393645,52
8			573969,27	1393692,81

Образуемый земельный участок 62

Номер	Дир.угол	Длина	X	Y
1			574936,83	1393492,84
2			574953,65	1393494,92
3			574979,21	1393498,08
4			574977,72	1393508,65
5			575056,70	1393517,95
6			575054,87	1393532,36
7			574950,35	1393521,82
8			574938,50	1393520,10
9			574933,80	1393519,18
10			574892,69	1393514,13
11			574887,14	1393513,46
12			574891,71	1393476,26
13			574878,51	1393474,62
14			574875,43	1393474,20
15			574876,85	1393460,37
16			574899,03	1393462,95
17			574924,28	1393479,73
18			574923,74	1393484,72
19			574937,57	1393486,42

Образуемый земельный участок 63

Номер	Дир.угол	Длина	X	Y
1			574187,51	1393606,48
2			574186,47	1393619,66
3			574187,00	1393645,73
4			574185,14	1393645,57
5			574185,02	1393648,98
6			574159,83	1393647,64
7			574160,18	1393643,48
8			574162,40	1393643,61
9			574163,75	1393618,90
10			574165,53	1393617,06
11			574162,91	1393606,98
12			574164,43	1393606,63
13			574174,41	1393605,91

Перечень видов разрешенного использования образуемых земельных участков, относящиеся к имуществу общего пользования

Условный номер	Вид разрешённого использования	Площадь, кв.м.
01	Коммунальное обслуживание	7347
03	Коммунальное обслуживание	2197
04	Коммунальное обслуживание	433
05	Коммунальное обслуживание	2783
06	Коммунальное обслуживание	237
07	Коммунальное обслуживание	1700
08	Коммунальное обслуживание	1261
09	Коммунальное обслуживание	144
10	Коммунальное обслуживание	677
11	Коммунальное обслуживание	3359
12	Коммунальное обслуживание	1175
13	Коммунальное обслуживание	487
14	Коммунальное обслуживание	13817
15	Коммунальное обслуживание	5272
16	Коммунальное обслуживание	1998
17	Коммунальное обслуживание	1988
18	Коммунальное обслуживание	528
19	Коммунальное обслуживание	14761
20	Коммунальное обслуживание	14227
21	Коммунальное обслуживание	39370
22	Коммунальное обслуживание	5563
23	Коммунальное обслуживание	4609
24	Коммунальное обслуживание	1911
25	Коммунальное обслуживание	118
26	Коммунальное обслуживание	532
27	Коммунальное обслуживание	803
28	Коммунальное обслуживание	1026
29	Коммунальное обслуживание	2655
30	Коммунальное обслуживание	17128
31	Коммунальное обслуживание	23672
32	Коммунальное обслуживание	17096
33	Коммунальное обслуживание	5874
34	Коммунальное обслуживание	4475
35	Коммунальное обслуживание	831
36	Коммунальное обслуживание	731
37	Коммунальное обслуживание	92
39	Коммунальное обслуживание	2438
40	Коммунальное обслуживание	34564
41	Коммунальное обслуживание	62
42	Коммунальное обслуживание	359

43	Коммунальное обслуживание	545
44	Коммунальное обслуживание	96
45	Коммунальное обслуживание	1138
46	Коммунальное обслуживание	2593
47	Коммунальное обслуживание	553
48	Коммунальное обслуживание	10845
50	Коммунальное обслуживание	803
51	Коммунальное обслуживание	155
52	Коммунальное обслуживание	169
55	Коммунальное обслуживание	2784
56	Коммунальное обслуживание	18865
57	Коммунальное обслуживание	625
58	Для индивидуального жилищного строительства	13035
59	Для индивидуального жилищного строительства	99105
60	Для индивидуального жилищного строительства	140282
001	Земельные участки (территории) общего пользования	4785
002	Земельные участки (территории) общего пользования	4592
003	Земельные участки (территории) общего пользования	5991
004	Земельные участки (территории) общего пользования	477
005	Земельные участки (территории) общего пользования	1193
006	Земельные участки (территории) общего пользования	5244
007	Земельные участки (территории) общего пользования	14887
008	Земельные участки (территории) общего пользования	4316
009	Земельные участки (территории) общего пользования	2054
010	Земельные участки (территории) общего пользования	8583
011	Земельные участки (территории) общего пользования	2010
012	Земельные участки (территории) общего пользования	3411
013	Земельные участки (территории) общего пользования	2485
014	Земельные участки (территории) общего пользования	6294
015	Земельные участки (территории) общего пользования	2552
016	Земельные участки (территории) общего пользования	4572

017	Земельные участки (территории) общего пользования	909
018	Земельные участки (территории) общего пользования	2585
019	Земельные участки (территории) общего пользования	1383
020	Земельные участки (территории) общего пользования	2157
021	Земельные участки (территории) общего пользования	1175
022	Земельные участки (территории) общего пользования	4017
023	Земельные участки (территории) общего пользования	8798
024	Земельные участки (территории) общего пользования	1368
025	Земельные участки (территории) общего пользования	5399
026	Земельные участки (территории) общего пользования	6367
027	Земельные участки (территории) общего пользования	1538
028	Земельные участки (территории) общего пользования	6432
029	Земельные участки (территории) общего пользования	1171
030	Земельные участки (территории) общего пользования	2400
031	Земельные участки (территории) общего пользования	5421
032	Земельные участки (территории) общего пользования	937
033	Земельные участки (территории) общего пользования	3072
034	Земельные участки (территории) общего пользования	2281
035	Земельные участки (территории) общего пользования	683
036	Земельные участки (территории) общего пользования	3715
037	Земельные участки (территории) общего пользования	7295
038	Земельные участки (территории) общего пользования	11507
039	Земельные участки (территории) общего пользования	5672
040	Земельные участки (территории) общего пользования	3375
041	Земельные участки (территории) общего пользования	7894
042	Земельные участки (территории) общего	3963

	пользования	
043	Земельные участки (территории) общего пользования	4542
044	Земельные участки (территории) общего пользования	5091
045	Земельные участки (территории) общего пользования	5368
046	Земельные участки (территории) общего пользования	1375
047	Земельные участки (территории) общего пользования	4932
048	Земельные участки (территории) общего пользования	7934
049	Земельные участки (территории) общего пользования	6663
050	Земельные участки (территории) общего пользования	10261
051	Земельные участки (территории) общего пользования	13418
052	Земельные участки (территории) общего пользования	18602
053	Земельные участки (территории) общего пользования	9050
054	Земельные участки (территории) общего пользования	12785
055	Земельные участки (территории) общего пользования	9192
056	Земельные участки (территории) общего пользования	1539
057	Земельные участки (территории) общего пользования	21332
058	Земельные участки (территории) общего пользования	577
059	Земельные участки (территории) общего пользования	60589
060	Автомобильный транспорт	1799
061	Земельные участки (территории) общего пользования	6595
062	Коммунальное обслуживание	255

Ведомость координат поворотных точек образуемых земельных участков, относящиеся к имуществу общего пользования

Образуемый земельный участок с условным номером 01

Номер	Дир.угол	Длина	X	Y
1	247° 26' 57"	44.84	574519.28	1392215.74
2	231° 37' 13"	17.82	574502.08	1392174.32
3	207° 36' 8"	15.75	574491.01	1392160.35
4	201° 37' 42"	2.97	574477.06	1392153.06
5	201° 6' 9"	36.76	574474.29	1392151.96
6	280° 5' 51"	50.62	574440	1392138.72

7	32° 27' 7"	4.88	574448.87	1392088.89
8	20° 51' 34"	5.38	574452.99	1392091.51
9	20° 51' 59"	13.69	574458.01	1392093.42
10	101° 40' 52"	8.75	574470.8	1392098.3
11	82° 7' 57"	3.03	574469.03	1392106.87
12	71° 48' 15"	2.71	574469.45	1392109.88
13	51° 28' 35"	20.23	574470.29	1392112.45
14	51° 27' 55"	11.52	574482.89	1392128.28
15	27° 36' 19"	15.78	574490.07	1392137.29
16	283° 28' 34"	14.89	574504.05	1392144.6
17	10° 0' 17"	15.83	574507.52	1392130.12
18	344° 50' 48"	28.5	574523.11	1392132.87
19	299° 47' 15"	31.74	574550.62	1392125.42
20	296° 17' 44"	10.43	574566.39	1392097.87
21	23° 0' 13"	13.74	574571.01	1392088.52
22	110° 18' 41"	112.94	574583.66	1392093.89
23	110° 50' 27"	50.79	574544.45	1392199.81
24	257° 18' 2"	32.33	574526.38	1392247.28

Образующий земельный участок с условным номером 02

Номер	Дир.угол	Длина	X	Y
1	248° 34' 26"	45.16	575749.13	1393523.03
2	190° 7' 48"	5.63	575732.63	1393480.99
3	96° 5' 54"	40.01	575727.09	1393480
4	7° 2' 51"	26.49	575722.84	1393519.78

Образующий земельный участок с условным номером 03

Номер	Дир.угол	Длина	X	Y
1	95° 0' 59"	53.29	575679.58	1393382.34
2	185° 43' 33"	40.99	575674.92	1393435.43
3	95° 44' 20"	24.4	575634.13	1393431.34
4	184° 35' 8"	8.83	575631.69	1393455.62
5	276° 12' 14"	48.64	575622.88	1393454.91
6	6° 31' 9"	41.31	575628.14	1393406.56
7	276° 7' 24"	24.56	575669.18	1393411.25
8	186° 31' 11"	41.31	575671.8	1393386.83
9	276° 44' 47"	53.51	575630.76	1393382.14
10	5° 59' 14"	8.21	575637.05	1393329
11	96° 21' 26"	12.56	575645.21	1393329.86
12	96° 19' 10"	37.61	575643.82	1393342.34
13	3° 45' 25"	39.99	575639.68	1393379.72

Образующий земельный участок с условным номером 04

Номер	Дир.угол	Длина	X	Y
1	6° 56' 26"	24.25	575529.14	1393702.19
2	96° 41' 59"	3.51	575553.21	1393705.12
3	6° 7' 40"	0.52	575552.8	1393708.61
4	97° 17' 23"	8.76	575553.32	1393708.67
5	187° 17' 48"	26.14	575552.21	1393717.36
6	275° 48' 40"	3.95	575526.28	1393714.04
7	185° 2' 44"	25.13	575526.68	1393710.11

8	267° 1' 46"	4.88	575501.65	1393707.9
9	5° 31' 55"	27.53	575501.4	1393703.03
10	275° 34' 8"	3.51	575528.8	1393705.68

Образуемый земельный участок с условным номером 05

Номер	Дир.угол	Длина	X	Y
1	12° 5' 28"	31.65	575326.68	1394020.53
2	263° 30' 54"	8.23	575357.63	1394027.16
3	263° 16' 42"	5.81	575356.7	1394018.98
4	357° 4' 52"	30.05	575356.02	1394013.21
5	357° 18' 10"	15.3	575386.03	1394011.68
6	357° 18' 4"	15.29	575401.31	1394010.96
7	359° 49' 37"	3.39	575416.58	1394010.24
8	28° 13' 42"	29.9	575419.97	1394010.23
9	121° 26' 58"	11.35	575446.31	1394024.37
10	210° 14' 24"	30.14	575440.39	1394034.05
11	174° 13' 46"	9.65	575414.35	1394018.87
12	123° 16' 44"	32.86	575404.75	1394019.84
13	204° 2' 19"	65.74	575386.72	1394047.31
1	26° 44' 41"	20.12	575271.23	1393958.71
2	87° 50' 56"	31.7	575289.2	1393967.77
3	201° 27' 35"	27.42	575290.39	1393999.45
4	281° 41' 41"	31.36	575264.87	1393989.42
1	7° 13' 18"	36.04	575290.39	1393999.45
2	88° 11' 13"	2.53	575326.14	1394003.98
3	88° 7' 19"	14.03	575326.22	1394006.51
4	210° 9' 5"	41.97	575326.68	1394020.53

Образуемый земельный участок с условным номером 06

Номер	Дир.угол	Длина	X	Y
1	74° 5' 12"	27.57	575245.41	1393870.24
2	187° 15' 30"	14.21	575252.97	1393896.75
3	279° 42' 52"	24.97	575238.88	1393894.96
4	5° 19' 48"	0.42	575243.09	1393870.35
5	263° 43' 39"	29.93	575243.51	1393870.39
6	80° 5' 14"	30.05	575240.24	1393840.64

Образуемый земельный участок с условным номером 07

Номер	Дир.угол	Длина	X	Y
1	277° 39' 31"	84.72	575183.34	1393816.19
2	183° 0' 10"	24.43	575194.63	1393732.23
3	94° 47' 12"	45.9	575170.23	1393730.95
4	94° 56' 58"	20.29	575166.4	1393776.69
5	45° 54' 18"	26.86	575164.65	1393796.9

Образуемый земельный участок с условным номером 08

Номер	Дир.угол	Длина	X	Y
1	11° 19' 18"	27.44	575131.06	1393805.89
2	40° 3' 16"	19.25	575157.96	1393811.28
3	186° 50' 46"	7.38	575172.7	1393823.67
4	185° 20' 3"	9.68	575165.37	1393822.79

5	185° 19' 18"	20.81	575155.73	1393821.89
6	91° 5' 19"	12.12	575135.01	1393819.96
7	91° 5' 43"	32.95	575134.78	1393832.08
8	180° 54' 48"	3.78	575134.15	1393865.02
9	102° 46' 41"	6.5	575130.37	1393864.96
10	191° 51' 26"	18.28	575128.94	1393871.3
11	285° 22' 3"	37.58	575111.04	1393867.54
12	7° 9' 5"	3.93	575121	1393831.31
13	283° 22' 9"	26.62	575124.9	1393831.8
1	34° 52' 7"	12.66	575172.7	1393823.67
2	181° 55' 44"	11.58	575183.09	1393830.91
3	279° 46' 14"	6.95	575171.52	1393830.52

Образуемый земельный участок с условным номером 09

Номер	Дир.угол	Длина	X	Y
1	276° 17' 58"	46.12	575176.05	1393712.41
2	179° 19' 6"	3.34	575181.11	1393666.57
3	95° 49' 47"	45.88	575177.77	1393666.61
4	3° 6' 40"	2.94	575173.11	1393712.25

Образуемый земельный участок с условным номером 10

Номер	Дир.угол	Длина	X	Y
1	2° 19' 44"	5.34	575433.41	1392896.71
2	19° 9' 36"	25.63	575438.75	1392896.93
3	168° 5' 44"	25.49	575462.95	1392905.34
4	74° 39' 41"	21.7	575438.01	1392910.6
5	90° 0' 5"	17.16	575443.75	1392931.53
6	178° 36' 11"	15.59	575443.75	1392948.69
7	278° 20' 24"	26.68	575428.16	1392949.07
8	273° 2' 21"	26	575432.03	1392922.67

Образуемый земельный участок с условным номером 11

Номер	Дир.угол	Длина	X	Y
1	179° 4' 4"	63.5	575437.66	1392850.83
2	334° 0' 41"	8.85	575374.17	1392851.87
3	244° 35' 52"	29.09	575382.13	1392847.99
4	328° 2' 15"	16.55	575369.65	1392821.72
5	334° 25' 22"	18.94	575383.68	1392812.96
6	332° 4' 3"	30.55	575400.77	1392804.78
7	236° 34' 40"	3.52	575427.76	1392790.47
8	318° 11' 26"	23.25	575425.82	1392787.53
9	93° 58' 57"	78.99	575443.15	1392772.03

Образуемый земельный участок с условным номером 12

Номер	Дир.угол	Длина	X	Y
1	56° 18' 41"	19.38	575316.78	1392651.62
2	147° 27' 34"	27.02	575327.53	1392667.74
3	85° 30' 2"	30.11	575304.75	1392682.28
4	59° 25' 17"	16.81	575307.11	1392712.3
5	69° 23' 50"	16.99	575315.66	1392726.77
6	53° 46' 41"	12.42	575321.64	1392742.68

7	59° 13' 59"	26.06	575328.98	1392752.7
8	329° 8' 56"	42.84	575342.31	1392775.09
9	142° 24' 37"	49.34	575379.09	1392753.12
10	242° 25' 26"	26.87	575339.99	1392783.22
11	241° 3' 5"	29.56	575327.55	1392759.4
12	246° 28' 27"	23.68	575313.24	1392733.53
13	167° 3' 24"	4.01	575303.79	1392711.82
14	273° 41' 59"	28.82	575299.88	1392712.72
15	248° 21' 53"	13.48	575301.74	1392683.96
16	243° 11' 9"	7.23	575296.77	1392671.43
17	330° 7' 41"	26.83	575293.51	1392664.98

Образуемый земельный участок с условным номером 13

Номер	Дир.угол	Длина	X	Y
1	64° 13' 17"	45.87	575238.68	1392562.15
2	146° 16' 19"	12.08	575258.63	1392603.45
3	249° 23' 8"	10.4	575248.58	1392610.16
4	247° 13' 26"	38.05	575244.92	1392600.43
5	339° 21' 5"	9.07	575230.19	1392565.35

Образуемый земельный участок с условным номером 14

Номер	Дир.угол	Длина	X	Y
1	69° 30' 17"	22.8	575099.04	1392470.79
2	70° 26' 55"	36.03	575107.02	1392492.14
3	70° 15' 20"	40.66	575119.08	1392526.1
4	71° 28' 4"	33.41	575132.82	1392564.37
5	72° 26' 54"	33.22	575143.43	1392596.04
6	72° 52' 28"	42.14	575153.45	1392627.72
7	70° 30' 14"	31.49	575165.86	1392667.99
8	68° 6' 34"	48.73	575176.37	1392697.67
9	345° 4' 53"	1.75	575194.54	1392742.89
10	68° 27' 51"	29.69	575196.23	1392742.44
11	73° 47' 27"	27.19	575207.13	1392770.06
12	157° 38' 15"	4.94	575214.72	1392796.17
13	70° 16' 27"	4.92	575210.15	1392798.05
14	156° 26' 53"	26.62	575211.81	1392802.68
15	44° 44' 33"	56.59	575187.41	1392813.32
16	3° 52' 30"	12.59	575227.6	1392853.15
17	156° 18' 16"	31.62	575240.16	1392854
18	231° 29' 32"	64	575211.21	1392866.71
19	250° 56' 12"	141.27	575171.36	1392816.63
20	288° 26' 6"	19.4	575125.22	1392683.11
21	251° 41' 40"	171.93	575131.36	1392664.7
22	256° 13' 30"	25.31	575077.36	1392501.47
23	347° 34' 16"	26.13	575071.33	1392476.89
24	347° 34' 10"	2.24	575096.85	1392471.27

Образуемый земельный участок с условным номером 15

Номер	Дир.угол	Длина	X	Y
1	72° 52' 53"	40.87	574852.1	1392413.41
2	342° 52' 56"	130.84	574864.13	1392452.47

3	72° 23' 6"	59.6	574989.17	1392413.96
4	162° 43' 6"	22.25	575007.21	1392470.77
5	249° 33' 14"	4.89	574985.96	1392477.38
6	162° 20' 17"	100.91	574984.25	1392472.8
7	73° 5' 48"	7.53	574888.09	1392503.42
8	164° 35' 4"	12.62	574890.28	1392510.63
9	252° 36' 33"	22.22	574878.12	1392513.98
10	163° 19' 24"	55.23	574871.48	1392492.78
11	255° 58' 15"	8.07	574818.57	1392508.63
12	342° 15' 18"	19.83	574816.61	1392500.8
13	343° 44' 8"	24.16	574835.5	1392494.76
14	252° 9' 14"	73.87	574858.7	1392487.99
15	345° 6' 1"	16.59	574836.06	1392417.68
1	253° 6' 2"	35.4	574881.62	1392490.32
2	342° 44' 37"	110.84	574871.33	1392456.45
3	73° 22' 1"	35.39	574977.18	1392423.57
4	162° 44' 21"	110.67	574987.31	1392457.48

Образуемый земельный участок с условным номером 16

Номер	Дир.угол	Длина	X	Y
1	72° 31' 20"	38.44	574991.29	1392511.61
2	161° 44' 10"	72.02	575002.83	1392548.28
3	74° 38' 41"	27.37	574934.44	1392570.85
4	161° 50' 4"	16.03	574941.69	1392597.24
5	253° 6' 28"	45.96	574926.46	1392602.24
6	342° 7' 47"	26.3	574913.1	1392558.26
7	73° 7' 23"	6.17	574938.13	1392550.19
8	343° 4' 10"	50	574939.92	1392556.09
9	253° 4' 47"	28	574987.75	1392541.53
10	345° 0' 35"	12.1	574979.6	1392514.74

Образуемый земельный участок с условным номером 17

Номер	Дир.угол	Длина	X	Y
1	180° 9' 56"	30.08	574999.65	1392116.69
2	270° 11' 48"	1.05	574969.57	1392116.61
3	183° 45' 4"	22.93	574969.57	1392115.55
4	270° 6' 17"	35.92	574946.69	1392114.05
5	359° 19' 32"	48.41	574946.76	1392078.13
6	77° 50' 29"	32.71	574995.17	1392077.56
7	108° 37' 52"	7.55	575002.06	1392109.54

Образуемый земельный участок с условным номером 18

Номер	Дир.угол	Длина	X	Y
1	184° 21' 38"	16.33	574915.06	1392111.91
2	270° 37' 13"	31.98	574898.78	1392110.67
3	359° 19' 23"	15.99	574899.12	1392078.69
4	90° 5' 32"	33.41	574915.11	1392078.5

Образуемый земельный участок с условным номером 19

Номер	Дир.угол	Длина	X	Y
1	184° 21' 36"	9.01	574824.87	1392105.03

2	192° 22' 53"	39.1	574815.89	1392104.35
3	269° 6' 44"	52.39	574777.69	1392095.96
4	211° 1' 52"	27.51	574776.88	1392043.58
5	101° 12' 1"	31.92	574753.31	1392029.4
6	89° 6' 37"	28.64	574747.11	1392060.71
7	192° 22' 51"	27.8	574747.55	1392089.35
8	269° 8' 50"	21.98	574720.4	1392083.39
9	284° 13' 27"	46.56	574720.07	1392061.41
10	212° 44' 38"	20.98	574731.51	1392016.28
11	211° 6' 49"	5.92	574713.86	1392004.93
12	192° 35' 56"	9.21	574708.79	1392001.87
13	283° 41' 25"	1.81	574699.8	1391999.86
14	194° 0' 39"	16.6	574700.23	1391998.1
15	193° 15' 15"	15.61	574684.12	1391994.08
16	302° 13' 42"	22.15	574668.93	1391990.5
17	36° 2' 31"	40.14	574680.74	1391971.76
18	39° 1' 14"	28.03	574713.2	1391995.38
19	292° 46' 49"	63.69	574734.98	1392013.03
20	202° 23' 25"	20.08	574759.64	1391954.31
21	202° 23' 35"	38.11	574741.07	1391946.66
22	277° 54' 31"	22.75	574705.83	1391932.14
23	4° 57' 38"	45.91	574708.96	1391909.61
24	62° 18' 47"	100.75	574754.7	1391913.58
25	21° 11' 8"	85.86	574801.51	1392002.79
26	89° 43' 22"	37.22	574881.57	1392033.82
27	178° 15' 2"	57	574881.75	1392071.04
28	89° 50' 15"	32.25	574824.78	1392072.78

Образуемый земельный участок с условным номером 20

Номер	Дир.угол	Длина	X	Y
1	207° 39' 1"	2.42	574809.49	1391982.75
2	242° 18' 47"	92.84	574807.35	1391981.63
3	181° 13' 37"	45.79	574764.21	1391899.42
4	220° 59' 54"	34.1	574718.43	1391898.44
5	299° 54' 58"	1.56	574692.69	1391876.07
6	40° 58' 14"	30.99	574693.47	1391874.71
7	306° 4' 51"	39.5	574716.87	1391895.03
8	305° 35' 28"	34.86	574740.13	1391863.11
9	307° 26' 23"	33	574760.42	1391834.76
10	305° 47' 46"	28.33	574780.48	1391808.56
11	303° 41' 26"	20.27	574797.05	1391785.59
12	218° 45' 9"	11.66	574808.29	1391768.72
13	303° 59' 35"	32.86	574799.2	1391761.43
14	39° 55' 1"	19.63	574817.57	1391734.18
15	313° 17' 8"	28.59	574832.63	1391746.78
16	35° 36' 15"	54.02	574852.23	1391725.97
17	193° 3' 26"	45.28	574896.15	1391757.42
18	100° 14' 5"	35.12	574852.04	1391747.19
19	100° 15' 3"	35.12	574845.8	1391781.75
20	100° 14' 5"	35.12	574839.55	1391816.31

21	100° 13' 55"	35.13	574833.31	1391850.87
22	100° 14' 5"	35.12	574827.07	1391885.44
23	100° 15' 5"	35.12	574820.83	1391920
24	100° 14' 5"	28.65	574814.58	1391954.56

Образуемый земельный участок с условным номером 21

Номер	Дир.угол	Длина	X	Y
1	252° 48' 27"	57.06	574120.18	1391806.26
2	162° 13' 17"	31.04	574103.31	1391751.75
3	252° 53' 22"	47.26	574073.75	1391761.23
4	342° 13' 17"	338.39	574059.85	1391716.05
5	252° 13' 17"	12.66	574382.07	1391612.73
6	342° 13' 17"	71.43	574378.21	1391600.68
7	83° 59' 11"	62.39	574446.22	1391578.87
8	71° 40' 50"	5.84	574452.76	1391640.92
9	71° 10' 4"	50.06	574454.6	1391646.46
10	162° 13' 17"	368.16	574470.76	1391693.84
1	251° 3' 52"	39.85	574399.6	1391715
2	250° 53' 59"	3	574386.67	1391677.31
3	341° 43' 38"	34.7	574385.69	1391674.48
4	70° 54' 40"	43.51	574418.64	1391663.6
5	162° 49' 46"	34.82	574432.87	1391704.72

Образуемый земельный участок с условным номером 22

Номер	Дир.угол	Длина	X	Y
1	340° 55' 11"	30.04	574225.72	1391835.69
2	340° 54' 28"	29.06	574254.11	1391825.87
3	252° 59' 47"	41.88	574281.57	1391816.36
4	162° 13' 17"	149.45	574269.32	1391776.32
5	29° 11' 20"	60.68	574127.02	1391821.95
6	340° 53' 5"	48.4	574179.99	1391851.54

Образуемый земельный участок с условным номером 23

Номер	Дир.угол	Длина	X	Y
1	189° 57' 47"	57.72	574379.05	1391986.68
2	108° 12' 28"	54.85	574322.21	1391976.69
3	260° 40' 15"	32	574305.07	1392028.8
4	260° 40' 15"	43.8	574299.88	1391997.22
5	335° 16' 10"	59.07	574292.78	1391954
6	354° 41' 29"	43.86	574346.43	1391929.29
7	135° 4' 10"	1.88	574390.1	1391925.23
8	135° 5' 46"	4.36	574388.77	1391926.56
9	96° 37' 35"	57.42	574385.68	1391929.64

Образуемый земельный участок с условным номером 24

Номер	Дир.угол	Длина	X	Y
1	116° 19' 58"	17.67	574215.8	1392221.34
2	102° 41' 58"	21.52	574207.96	1392237.18
3	196° 48' 44"	3.01	574203.23	1392258.17
4	282° 41' 31"	21.3	574200.35	1392257.3
5	285° 50' 15"	17.59	574205.03	1392236.52

6	286° 41' 28"	25.77	574209.83	1392219.6
7	196° 1' 7"	45.15	574217.23	1392194.92
8	306° 31' 24"	33.72	574173.83	1392182.46
9	15° 12' 30"	46.73	574193.9	1392155.36
10	115° 21' 39"	31.07	574238.99	1392167.62
11	113° 21' 48"	21.46	574225.68	1392195.7
12	102° 59' 17"	6.1	574217.17	1392215.4

Образующий земельный участок с условным номером 25

Номер	Дир.угол	Длина	X	Y
1	195° 4' 38"	6.8	574273.24	1392234.81
2	286° 46' 53"	24	574266.67	1392233.04
3	16° 47' 7"	3.08	574273.6	1392210.06
4	97° 53' 55"	24.09	574276.55	1392210.95

Образующий земельный участок с условным номером 26

Номер	Дир.угол	Длина	X	Y
1	12° 56' 9"	26.54	574208.87	1392400.99
2	84° 53' 38"	18.69	574234.73	1392406.93
3	191° 19' 30"	31.68	574236.39	1392425.54
4	280° 56' 12"	18.67	574205.33	1392419.32

Образующий земельный участок с условным номером 27

Номер	Дир.угол	Длина	X	Y
1	104° 34' 52"	30.96	574247.7	1392610.91
2	186° 32' 56"	26.66	574239.91	1392640.87
3	278° 37' 45"	33.98	574213.42	1392637.83
4	12° 52' 33"	29.93	574218.52	1392604.24
1	184° 18' 42"	9.98	574230.97	1392636.17
2	273° 6' 38"	9.76	574221.02	1392635.42
3	297° 20' 8"	1.33	574221.55	1392625.67
4	349° 5' 3"	1.43	574222.16	1392624.49
5	3° 13' 49"	7.98	574223.56	1392624.22
6	92° 47' 19"	11.51	574231.53	1392624.67

Образующий земельный участок с условным номером 28

Номер	Дир.угол	Длина	X	Y
1	215° 3' 40"	2.09	573954.86	1392495.57
2	282° 26' 50"	25.01	573953.15	1392494.37
3	9° 31' 51"	5.54	573958.54	1392469.95
4	280° 26' 26"	12.81	573964	1392470.87
5	8° 17' 42"	20.43	573966.32	1392458.27
6	96° 7' 12"	40.61	573986.54	1392461.22
7	192° 25' 59"	28.01	573982.21	1392501.6

Образующий земельный участок с условным номером 29

Номер	Дир.угол	Длина	X	Y
1	192° 24' 47"	54.03	573966.81	1392596.45
2	272° 33' 56"	28.47	573914.05	1392584.84
3	277° 38' 6"	19.49	573915.32	1392556.39
4	13° 1' 59"	57.56	573917.91	1392537.07

5	98° 47' 18"	46.95	573973.98	1392550.05
---	-------------	-------	-----------	------------

Образуемый земельный участок с условным номером 30

Номер	Дир.угол	Длина	X	Y
1	226° 55' 11"	42.22	574404.5	1392644.84
2	312° 12' 19"	23.21	574375.66	1392614
3	315° 26' 12"	42.71	574391.25	1392596.81
4	304° 9' 18"	42.02	574421.68	1392566.84
5	227° 53' 28"	25.65	574445.27	1392532.07
6	144° 47' 17"	55.24	574428.07	1392513.04
7	139° 29' 54"	44.81	574382.94	1392544.89
8	123° 20' 19"	7.24	574348.87	1392573.99
9	237° 1' 36"	18.68	574344.89	1392580.04
10	296° 14' 5"	8.35	574334.72	1392564.37
11	24° 28' 10"	12.84	574338.41	1392556.88
12	315° 51' 13"	18.02	574350.1	1392562.2
13	223° 31' 20"	6.58	574363.03	1392549.65
14	236° 59' 28"	10.04	574358.26	1392545.12
15	314° 6' 10"	20.3	574352.79	1392536.7
16	324° 20' 24"	67.45	574366.92	1392522.12
17	53° 16' 12"	4.06	574421.72	1392482.8
18	344° 7' 32"	36.05	574424.15	1392486.05
19	76° 47' 56"	9.98	574458.83	1392476.19
20	346° 16' 10"	20.01	574461.11	1392485.91
21	256° 47' 8"	9.97	574480.55	1392481.16
22	344° 45' 36"	5.7	574478.27	1392471.45
23	77° 29' 3"	24.36	574483.77	1392469.95
24	346° 47' 21"	0.11	574489.05	1392493.73
25	77° 13' 12"	6.91	574489.16	1392493.71
26	348° 5' 34"	44.18	574490.69	1392500.45
27	345° 33' 3"	40.39	574533.92	1392491.33
28	76° 36' 25"	15.54	574573.04	1392481.25
29	344° 55' 54"	45.23	574576.63	1392496.37
30	257° 22' 36"	34.17	574620.31	1392484.61
31	354° 26' 15"	10.1	574612.84	1392451.27
32	79° 3' 30"	54.89	574622.89	1392450.29
33	166° 6' 47"	28	574633.31	1392504.18
34	179° 36' 52"	31.23	574606.13	1392510.9
35	188° 10' 32"	18	574574.9	1392511.11
36	167° 28' 29"	51.78	574557.08	1392508.55
37	49° 43' 45"	16.38	574506.53	1392519.78
38	77° 59' 38"	18.89	574517.12	1392532.28
39	346° 5' 33"	34.49	574521.05	1392550.76
40	36° 24' 6"	15.89	574554.53	1392542.47
41	165° 50' 26"	77.64	574567.32	1392551.9
42	139° 48' 38"	114.59	574492.04	1392570.89
1	228° 7' 28"	9.99	574499.88	1392541
2	317° 58' 21"	15	574493.21	1392533.56
3	48° 4' 48"	10	574504.35	1392523.52
4	137° 59' 57"	15	574511.03	1392530.96

Образуемый земельный участок с условным номером 31

Номер	Дир.угол	Длина	X	Y
1	36° 50' 45"	65.65	574338.63	1392617.31
2	81° 24' 39"	29.17	574391.16	1392656.68
3	166° 22' 25"	24.15	574395.52	1392685.52
4	77° 23' 59"	41.8	574372.05	1392691.21
5	346° 36' 28"	21.21	574381.17	1392732
6	81° 24' 40"	10.75	574401.8	1392727.09
7	168° 0' 10"	15.35	574403.4	1392737.72
8	81° 6' 36"	21.74	574388.39	1392740.91
9	346° 47' 56"	15.26	574391.75	1392762.39
10	81° 24' 34"	9.78	574406.6	1392758.9
11	169° 2' 44"	24.1	574408.06	1392768.57
12	78° 53' 22"	47.32	574384.4	1392773.15
13	347° 55' 12"	23.87	574393.52	1392819.58
14	79° 0' 29"	12.43	574416.86	1392814.59
15	166° 20' 2"	24.36	574419.23	1392826.79
16	76° 42' 14"	49.56	574395.56	1392832.54
17	346° 1' 19"	22.37	574406.96	1392880.77
18	79° 0' 28"	8.44	574428.67	1392875.37
19	85° 53' 1"	22.72	574430.28	1392883.66
20	183° 59' 7"	40	574431.91	1392906.32
21	93° 59' 35"	24.99	574392.01	1392903.54
22	164° 50' 25"	10.08	574390.27	1392928.47
23	74° 37' 44"	123.01	574380.55	1392931.1
24	225° 42' 40"	3.98	574413.15	1393049.71
25	169° 12' 35"	32.9	574410.37	1393046.86
26	146° 22' 20"	7.49	574378.05	1393053.02
27	116° 53' 52"	2.34	574371.81	1393057.17
28	101° 53' 37"	2.67	574370.75	1393059.26
29	152° 59' 46"	8.74	574370.2	1393061.87
30	183° 59' 3"	0.01	574362.41	1393065.84
31	245° 20' 18"	41.3	574362.4	1393065.84
32	251° 2' 7"	21.43	574345.17	1393028.3
33	352° 58' 36"	18.44	574338.21	1393008.04
34	264° 27' 53"	27.36	574356.51	1393005.79
35	174° 40' 2"	23.54	574353.87	1392978.55
36	258° 43' 45"	13.81	574330.43	1392980.74
37	354° 53' 26"	27.45	574327.73	1392967.2
38	265° 4' 37"	32.15	574355.07	1392964.75
39	175° 2' 16"	31.12	574352.31	1392932.72
40	258° 37' 28"	3.78	574321.31	1392935.41
41	265° 22' 37"	8.81	574320.57	1392931.71
42	354° 15' 55"	24.42	574319.85	1392922.92
43	265° 52' 54"	30.07	574344.15	1392920.48
44	174° 34' 57"	24.68	574341.99	1392890.49
45	265° 22' 36"	7.81	574317.42	1392892.82
46	354° 7' 20"	28.71	574316.79	1392885.03
47	264° 28' 2"	48.78	574345.35	1392882.09

48	305° 0' 14"	4.6	574340.65	1392833.54
49	264° 33' 50"	7.49	574343.29	1392829.77
50	174° 33' 4"	10.01	574342.58	1392822.31
51	264° 31' 44"	30	574332.62	1392823.26
52	260° 2' 60"	39.99	574329.76	1392793.4
53	266° 22' 10"	46.58	574322.85	1392754.01
54	346° 20' 28"	16.8	574319.9	1392707.53
55	258° 41' 58"	12.09	574336.23	1392703.56
56	263° 48' 11"	15.75	574333.86	1392691.7
57	15° 36' 1"	7.81	574332.16	1392676.04
58	6° 39' 37"	3.36	574339.68	1392678.14
59	7° 22' 55"	14.17	574343.02	1392678.53
60	260° 39' 40"	17.5	574357.07	1392680.35
61	260° 39' 8"	28.81	574354.23	1392663.08
62	244° 58' 42"	4.99	574349.55	1392634.65
63	235° 30' 7"	15.56	574347.44	1392630.13
1	265° 3' 54"	15	574353.44	1392781.21
2	355° 0' 25"	10	574352.15	1392766.27
3	85° 3' 55"	15	574362.11	1392765.4
4	175° 0' 33"	10	574363.4	1392780.34

Образуемый земельный участок с условным номером 32

Номер	Дир.угол	Длина	X	Y
1	13° 23' 38"	4.1	574112.01	1392930.05
2	79° 9' 0"	19.11	574116	1392931
3	156° 58' 48"	3.82	574119.6	1392949.77
4	259° 8' 15"	21.6	574116.08	1392951.26
1	94° 15' 20"	30.87	574068.5	1392755.61
2	89° 11' 22"	60.1	574066.21	1392786.39
3	359° 46' 9"	4.78	574067.06	1392846.48
4	87° 32' 10"	21.41	574071.84	1392846.46
5	60° 22' 6"	6.27	574072.76	1392867.85
6	358° 43' 25"	20.2	574075.86	1392873.3
7	315° 36' 14"	31.52	574096.05	1392872.85
8	242° 19' 47"	5.1	574118.57	1392850.8
9	359° 46' 10"	8.35	574116.2	1392846.28
10	281° 17' 33"	19.2	574124.55	1392846.25
11	237° 50' 14"	26.32	574128.31	1392827.42
12	277° 16' 8"	42.6	574114.3	1392805.14
13	7° 12' 13"	76.16	574119.69	1392762.88
14	94° 15' 23"	1.21	574195.25	1392772.43
15	20° 49' 3"	0.53	574195.16	1392773.64
16	99° 15' 59"	6.71	574195.66	1392773.83
17	25° 56' 46"	40.16	574194.58	1392780.45
18	84° 11' 59"	4.55	574230.69	1392798.02
19	97° 9' 44"	9.54	574231.15	1392802.55
20	99° 57' 52"	6.76	574229.96	1392812.02
21	98° 42' 20"	15.2	574228.79	1392818.68
22	188° 3' 20"	1	574226.49	1392833.7
23	97° 58' 25"	13.41	574225.5	1392833.56

24	11° 5' 13"	11.55	574223.64	1392846.84
25	10° 46' 32"	25.03	574234.97	1392849.06
26	351° 46' 54"	10	574259.56	1392853.74
27	351° 49' 39"	9.5	574269.46	1392852.31
28	84° 57' 8"	10.68	574278.86	1392850.96
29	172° 48' 1"	16.44	574279.8	1392861.6
30	172° 53' 28"	5.01	574263.49	1392863.66
31	172° 48' 40"	12.31	574258.52	1392864.28
32	189° 30' 18"	13.69	574246.31	1392865.82
33	187° 13' 29"	14.23	574232.81	1392863.56
34	97° 43' 5"	23.83	574218.69	1392861.77
35	100° 24' 45"	3.49	574215.49	1392885.38
36	8° 15' 20"	3.9	574214.86	1392888.81
37	96° 38' 29"	8.99	574218.72	1392889.37
38	96° 42' 16"	6.94	574217.68	1392898.3
39	156° 28' 45"	33.6	574216.87	1392905.19
40	336° 27' 13"	7.98	574186.06	1392918.6
41	267° 17' 41"	13.35	574193.38	1392915.41
42	187° 38' 27"	67.91	574192.75	1392902.08
43	194° 21' 42"	32.45	574125.44	1392893.05
44	146° 18' 26"	3.61	574094	1392885
45	96° 59' 21"	37.07	574091	1392887
46	69° 58' 8"	36.9	574086.49	1392923.79
47	157° 1' 21"	5.43	574099.13	1392958.46
48	156° 58' 56"	18.72	574094.13	1392960.58
49	270° 8' 49"	82.11	574076.9	1392967.9
50	192° 6' 15"	23.37	574077.11	1392885.79
51	278° 0' 8"	17.1	574054.26	1392880.89
52	187° 0' 13"	7.05	574056.64	1392863.96
53	277° 39' 26"	18.01	574049.64	1392863.1
54	195° 26' 15"	31.44	574052.04	1392845.25
55	229° 55' 36"	11.53	574021.73	1392836.88
56	181° 12' 58"	19.78	574014.31	1392828.06
57	272° 16' 57"	14.83	573994.53	1392827.64
58	3° 23' 3"	18.21	573995.12	1392812.83
59	271° 32' 31"	64.65	574013.3	1392813.9
60	4° 50' 12"	35.94	574015.04	1392749.27
61	10° 37' 16"	17.96	574050.85	1392752.3
1	190° 39' 53"	75.2	574188.97	1392895.29
2	282° 31' 42"	26.55	574115.06	1392881.37
3	10° 13' 20"	74.37	574120.82	1392855.46
4	100° 42' 45"	27.11	574194	1392868.65
1	279° 49' 11"	34.82	574123.94	1392807.23
2	9° 46' 51"	76.27	574129.88	1392772.91
3	98° 18' 19"	33.22	574205.04	1392785.87
4	188° 35' 1"	77.17	574200.24	1392818.74

Образуемый земельный участок с условным номером 33

Номер	Дир.угол	Длина	X	Y
1	1° 57' 9"	15.26	574015.78	1392990.1

2	105° 55' 12"	90.01	574031.03	1392990.62
3	86° 22' 21"	42.52	574006.34	1393077.18
4	85° 37' 11"	54.86	574009.03	1393119.61
5	355° 1' 40"	64.26	574013.22	1393174.31
6	68° 40' 11"	14.02	574077.24	1393168.74
7	170° 23' 22"	42.11	574082.34	1393181.8
8	170° 22' 36"	21	574040.82	1393188.83
9	98° 52' 42"	22.42	574020.12	1393192.34
10	78° 20' 40"	3.91	574016.66	1393214.49
11	70° 42' 6"	19.73	574017.45	1393218.32
12	163° 58' 18"	26.51	574023.97	1393236.94
13	265° 7' 34"	108.4	573998.49	1393244.26
14	270° 16' 1"	57.97	573989.28	1393136.25
15	286° 33' 56"	92	573989.55	1393078.28

Образуемый земельный участок с условным номером 34

Номер	Дир.угол	Длина	X	Y
1	236° 26' 38"	60.59	574340.25	1393169.76
2	326° 44' 48"	4.72	574306.76	1393119.27
3	247° 7' 30"	48.16	574310.71	1393116.68
4	154° 45' 20"	7.57	574291.99	1393072.31
5	156° 0' 56"	13.6	574285.14	1393075.54
6	155° 57' 54"	31.4	574272.71	1393081.07
7	61° 5' 36"	39.62	574244.03	1393093.86
8	56° 46' 37"	16.28	574263.18	1393128.54
9	148° 2' 43"	4.95	574272.1	1393142.16
10	236° 41' 52"	16.39	574267.9	1393144.78
11	240° 53' 48"	58.37	574258.9	1393131.08
12	241° 9' 29"	79.02	574230.51	1393080.08
13	335° 45' 30"	4.97	574192.39	1393010.86
14	61° 1' 44"	92.24	574196.92	1393008.82
15	335° 54' 51"	45.7	574241.6	1393089.52
16	334° 30' 12"	47.95	574283.32	1393070.87
17	69° 15' 44"	5.2	574326.6	1393050.23
18	154° 39' 37"	11.08	574328.44	1393055.09
19	70° 16' 14"	27.43	574318.43	1393059.83
20	340° 5' 9"	11.51	574327.69	1393085.65
21	78° 8' 45"	77.3	574338.51	1393081.73
22	138° 48' 32"	18.79	574354.39	1393157.39

Образуемый земельный участок с условным номером 35

Номер	Дир.угол	Длина	X	Y
1	140° 52' 1"	38.16	574403.75	1393153.37
2	280° 39' 12"	17.2	574374.14	1393177.46
3	262° 45' 20"	39.03	574377.32	1393160.56
4	319° 53' 55"	4.08	574372.4	1393121.84
5	50° 25' 56"	44.32	574375.52	1393119.21

Образуемый земельный участок с условным номером 36

Номер	Дир.угол	Длина	X	Y
1	321° 10' 37"	42.25	574265.39	1393268.96

2	5° 43' 35"	7.12	574298.31	1393242.47
3	241° 3' 50"	20.65	574305.39	1393243.18
4	142° 28' 10"	41.99	574295.4	1393225.11
5	79° 47' 31"	18.56	574262.1	1393250.69

Образующий земельный участок с условным номером 37

Номер	Дир.угол	Длина	X	Y
1	312° 20' 56"	7.64	574387.78	1393121.28
2	232° 38' 44"	3.08	574392.93	1393115.63
3	271° 23' 25"	7.42	574391.06	1393113.18
4	151° 50' 18"	11.47	574391.24	1393105.76
5	56° 40' 8"	12.1	574381.13	1393111.17

Образующий земельный участок с условным номером 38

Номер	Дир.угол	Длина	X	Y
1	51° 0' 57"	2.03	574471.81	1393236.66
2	51° 0' 33"	26.6	574473.09	1393238.24
3	45° 19' 28"	51.22	574489.82	1393258.92
4	49° 50' 55"	45.29	574525.84	1393295.34
5	70° 45' 19"	39.45	574555.05	1393329.96
6	50° 10' 24"	28.31	574568.05	1393367.21
7	88° 38' 57"	19.08	574586.18	1393388.95
8	223° 9' 4"	5.25	574586.63	1393408.02
9	204° 24' 16"	23.6	574582.8	1393404.43
10	179° 4' 25"	0.23	574561.31	1393394.68
11	179° 4' 30"	12.76	574561.08	1393394.68
12	160° 57' 29"	9.87	574548.32	1393394.89
13	193° 9' 7"	7.08	574538.99	1393398.11
14	103° 4' 21"	7.07	574532.1	1393396.5
15	13° 5' 22"	7.06	574530.5	1393403.39
16	94° 39' 39"	45.78	574537.38	1393404.99
17	78° 8' 33"	22.19	574533.66	1393450.62
18	6° 58' 11"	49.43	574538.22	1393472.34
19	275° 54' 57"	26.97	574587.29	1393478.34
20	88° 59' 45"	50.97	574590.07	1393451.51
21	181° 26' 36"	31.83	574590.96	1393502.47
22	199° 40' 10"	33.9	574559.14	1393501.67
23	242° 42' 60"	2.14	574527.22	1393490.26
24	212° 30' 16"	0.13	574526.24	1393488.36
25	234° 26' 37"	89.34	574526.13	1393488.29
26	230° 4' 42"	5.03	574474.18	1393415.61
27	325° 43' 18"	44.85	574470.95	1393411.75
28	325° 45' 56"	42.06	574508.01	1393386.49
29	235° 45' 6"	41.05	574542.78	1393362.83
30	235° 43' 46"	21.84	574519.68	1393328.9
31	234° 59' 13"	19.94	574507.38	1393310.85
32	254° 4' 36"	3.17	574495.94	1393294.52
33	237° 1' 6"	29.61	574495.07	1393291.47
34	234° 19' 1"	28.3	574478.95	1393266.63
35	323° 19' 25"	11.68	574462.44	1393243.64

1	324° 56' 40"	26.35	574474.18	1393415.61
2	54° 54' 4"	41.94	574495.75	1393400.48
3	146° 55' 25"	26.04	574519.86	1393434.79
4	234° 26' 37"	41.04	574498.05	1393449

Образуемый земельный участок с условным номером 39

Номер	Дир.угол	Длина	X	Y
1	205° 20' 55"	22.75	574597.35	1393345.57
2	227° 9' 40"	57.66	574576.79	1393335.83
3	318° 53' 38"	23.64	574537.58	1393293.55
4	26° 36' 25"	6.32	574555.39	1393278.01
5	310° 22' 21"	25.6	574561.04	1393280.84
6	59° 28' 8"	14.52	574577.62	1393261.34
7	142° 18' 20"	15.79	574585	1393273.85
8	52° 32' 31"	62.71	574572.5	1393283.5
9	137° 14' 2"	18.11	574610.64	1393333.28

Образуемый земельный участок с условным номером 40

Номер	Дир.угол	Длина	X	Y
1	7° 3' 39"	10.44	575039.66	1393274.58
2	97° 13' 55"	30.48	575050.02	1393275.86
3	7° 43' 53"	45.62	575046.18	1393306.1
4	9° 11' 45"	12.76	575091.38	1393312.23
5	51° 41' 41"	45.02	575103.98	1393314.27
6	97° 41' 21"	11.2	575131.89	1393349.6
7	5° 46' 2"	7.83	575130.39	1393360.7
8	96° 24' 5"	47.26	575138.18	1393361.49
9	5° 36' 58"	30.24	575132.91	1393408.45
10	95° 14' 26"	9.19	575163.01	1393411.41
11	186° 29' 29"	37.68	575162.17	1393420.57
12	96° 40' 3"	42.72	575124.73	1393416.31
13	184° 22' 19"	4.93	575119.77	1393458.74
14	99° 31' 51"	16.67	575114.85	1393458.36
15	141° 36' 39"	31.68	575112.09	1393474.8
16	187° 17' 51"	19.84	575087.26	1393494.48
17	100° 1' 11"	46.39	575067.58	1393491.96
18	188° 14' 57"	122.27	575059.51	1393537.64
19	191° 2' 36"	4.79	574938.5	1393520.1
20	276° 34' 18"	26.52	574933.8	1393519.18
21	276° 33' 37"	6.46	574936.83	1393492.84
22	7° 1' 10"	35.98	574937.57	1393486.42
23	275° 27' 13"	28.2	574973.28	1393490.82
24	186° 57' 15"	49.55	574975.96	1393462.75
25	96° 10' 59"	28.13	574926.77	1393456.75
26	276° 10' 45"	5.02	574923.74	1393484.72
27	213° 36' 24"	30.32	574924.28	1393479.73
28	186° 38' 4"	22.33	574899.03	1393462.95
29	186° 37' 40"	11	574876.85	1393460.37
30	104° 5' 42"	14	574865.92	1393459.1
31	189° 34' 34"	1.81	574862.51	1393472.68

32	96° 40' 1"	37.55	574860.73	1393472.38
33	184° 29' 18"	11.73	574856.37	1393509.68
34	275° 45' 19"	25.05	574844.68	1393508.76
35	275° 45' 18"	28.9	574847.19	1393483.84
36	185° 13' 59"	64.82	574850.09	1393455.09
37	185° 59' 21"	78.88	574785.54	1393449.18
38	274° 5' 52"	6.86	574707.09	1393440.95
39	3° 1' 5"	23.17	574707.58	1393434.11
40	280° 4' 6"	17.28	574730.72	1393435.33
41	262° 28' 31"	10.01	574733.74	1393418.32
42	277° 4' 14"	20.8	574732.43	1393408.4
43	183° 39' 15"	24.01	574734.99	1393387.76
44	274° 6' 49"	20.49	574711.03	1393386.23
45	5° 24' 12"	59.68	574712.5	1393365.79
46	352° 21' 10"	65.58	574771.91	1393371.41
47	235° 21' 57"	30	574836.91	1393362.68
48	323° 43' 49"	15.54	574819.85	1393338
49	51° 40' 47"	46.64	574832.38	1393328.8
50	345° 15' 36"	55.34	574861.3	1393365.39
51	322° 29' 34"	81.97	574914.81	1393351.31
52	6° 41' 4"	15.46	574979.84	1393301.4
53	6° 47' 4"	40.47	574995.2	1393303.2
54	277° 16' 56"	33.68	575035.39	1393307.98
1	263° 26' 28"	8.58	574938.5	1393520.1
2	353° 16' 23"	6.4	574937.52	1393511.58
3	83° 42' 47"	5.02	574943.88	1393510.83
4	353° 33' 28"	1.16	574944.43	1393515.82
5	83° 25' 57"	3.85	574945.58	1393515.69
6	175° 30' 51"	7.54	574946.02	1393519.51
1	185° 55' 46"	47.92	575066.22	1393412.54
2	276° 10' 43"	29.64	575018.56	1393407.59
3	186° 45' 21"	52.54	575021.75	1393378.12
4	276° 44' 51"	32	574969.58	1393371.94
5	321° 51' 21"	17	574973.34	1393340.16
6	6° 45' 2"	49	574986.71	1393329.66
7	277° 19' 9"	12.87	575035.37	1393335.42
8	7° 42' 4"	75	575037.01	1393322.65
9	51° 37' 55"	6.49	575111.33	1393332.7
10	95° 29' 46"	28.5	575115.36	1393337.79
11	189° 44' 59"	8.21	575112.63	1393366.16
12	98° 58' 23"	10	575104.54	1393364.77
13	6° 36' 13"	11.23	575102.98	1393374.65
14	96° 22' 28"	22.7	575114.13	1393375.94
15	185° 45' 8"	43.64	575111.61	1393398.5
16	96° 6' 29"	18.52	575068.19	1393394.12
1	277° 59' 48"	39.64	574977.72	1393508.65
2	6° 48' 4"	79.02	574983.24	1393469.4
3	97° 16' 1"	39.5	575061.7	1393478.76
4	186° 42' 35"	79.53	575056.7	1393517.95
1	185° 8' 17"	87.43	574856.09	1393432.55

2	271° 2' 9"	14.94	574769.01	1393424.72
3	183° 22' 47"	10.01	574769.28	1393409.78
4	273° 26' 17"	15.01	574759.29	1393409.19
5	3° 29' 52"	10	574760.19	1393394.21
6	273° 23' 29"	12	574770.17	1393394.82
7	4° 13' 14"	88.59	574770.88	1393382.84
8	94° 9' 30"	43.3	574859.23	1393389.36
1	186° 44' 37"	76.66	575060.24	1393466.65
2	276° 52' 27"	41.81	574984.11	1393457.65
3	7° 10' 9"	76.91	574989.12	1393416.13
4	98° 23' 49"	11.16	575065.42	1393425.73
5	6° 14' 30"	42.98	575063.79	1393436.77
6	96° 53' 30"	21.99	575106.51	1393441.45
7	185° 51' 10"	0.02	575103.87	1393463.28
8	96° 57' 10"	8.46	575103.85	1393463.28
9	185° 29' 10"	17.69	575102.82	1393471.68
10	97° 48' 27"	16.27	575085.22	1393469.99
11	187° 49' 55"	13.87	575083.01	1393486.11
12	236° 41' 42"	7.81	575069.27	1393484.22
13	277° 51' 32"	10.39	575064.98	1393477.69
14	186° 57' 31"	6.21	575066.4	1393467.4
1	186° 44' 29"	101.29	574976.58	1393456.24
2	276° 59' 12"	49.82	574875.99	1393444.35
3	6° 23' 16"	100.94	574882.05	1393394.9
4	96° 34' 48"	50.44	574982.36	1393406.13
1	186° 2' 27"	22.8	575108.58	1393434.01
2	277° 21' 54"	17.78	575085.91	1393431.61
3	5° 49' 1"	22.49	575088.19	1393413.97
4	96° 21' 41"	17.87	575110.56	1393416.25
1	96° 26' 36"	20.76	574707.09	1393440.95
2	180° 0' 0"	7.36	574704.76	1393461.58
3	97° 14' 18"	4.08	574697.4	1393461.58
4	184° 59' 37"	49.62	574696.89	1393465.62
5	96° 57' 10"	31.91	574647.46	1393461.3
6	184° 29' 19"	15.75	574643.59	1393492.98
7	274° 15' 3"	9.77	574627.9	1393491.75
8	276° 36' 27"	13.73	574628.62	1393482
9	185° 49' 9"	21.5	574630.2	1393468.36
10	128° 38' 14"	8.49	574608.81	1393466.18
11	96° 31' 56"	6.24	574603.51	1393472.81
12	97° 35' 60"	10.75	574602.8	1393479.01
13	264° 56' 24"	43.98	574601.38	1393489.66
14	14° 4' 57"	26.88	574597.5	1393445.86
15	3° 19' 46"	60.44	574623.57	1393452.4
16	341° 40' 1"	19.39	574683.91	1393455.91
17	298° 17' 47"	10.06	574702.32	1393449.81

Образуемый земельный участок с условным номером 41

Номер	Дир.угол	Длина	X	Y
1	73° 54' 31"	33.73	574380.94	1393387.66

2	166° 13' 31"	15.77	574390.29	1393420.06
3	90° 0' 0"	0.71	574374.97	1393423.82
4	254° 9' 8"	3.22	574374.97	1393424.53
5	257° 34' 54"	40.55	574374.09	1393421.43
6	24° 9' 14"	13.63	574365.37	1393381.83
7	289° 11' 39"	4.09	574377.81	1393387.41
8	66° 30' 32"	4.48	574379.15	1393383.55

Образующий земельный участок с условным номером 42

Номер	Дир.угол	Длина	X	Y
1	64° 57' 60"	43.51	574411.13	1393409.69
2	4° 4' 55"	13.2	574429.54	1393449.11
3	93° 7' 8"	5.15	574442.71	1393450.05
4	196° 52' 11"	23.26	574442.43	1393455.19
5	259° 51' 56"	13.75	574420.17	1393448.44
6	243° 49' 2"	11.38	574417.75	1393434.9
7	254° 13' 31"	3.68	574412.73	1393424.69
8	167° 21' 8"	9.41	574411.73	1393421.15
9	250° 33' 57"	7.82	574402.55	1393423.21
10	331° 11' 3"	12.76	574399.95	1393415.84

Образующий земельный участок с условным номером 43

Номер	Дир.угол	Длина	X	Y
1	186° 49' 4"	19.21	575018.85	1393575.62
2	188° 3' 38"	19.97	574999.78	1393573.34
3	274° 8' 30"	14.68	574980.01	1393570.54
4	10° 34' 44"	40.91	574981.07	1393555.9
5	112° 54' 18"	0.77	575021.28	1393563.41
6	100° 29' 39"	11.7	575020.98	1393564.12

Образующий земельный участок с условным номером 44

Номер	Дир.угол	Длина	X	Y
1	183° 52' 4"	5.04	574939.1	1393569.94
2	278° 47' 56"	3.01	574934.07	1393569.6
3	274° 54' 3"	15.69	574934.53	1393566.63
4	359° 1' 55"	5.31	574935.87	1393551
5	96° 14' 16"	19.14	574941.18	1393550.91

Образующий земельный участок с условным номером 45

Номер	Дир.угол	Длина	X	Y
1	188° 31' 23"	32.07	575052.72	1393651.75
2	277° 17' 53"	13.15	575021	1393647
3	276° 14' 26"	16	575022.67	1393633.96
4	8° 14' 33"	26.65	575024.41	1393618.05
5	281° 58' 12"	16.68	575050.78	1393621.87
6	281° 58' 31"	12.14	575054.24	1393605.55
7	16° 5' 57"	0.94	575056.76	1393593.67
8	16° 12' 17"	4.87	575057.66	1393593.93
9	99° 40' 6"	57.28	575062.34	1393595.29

Образующий земельный участок с условным номером 46

Номер	Дир.угол	Длина	X	Y
1	349° 30' 21"	59.07	574137.17	1393724.27
2	353° 25' 5"	47.1	574195.25	1393713.51
3	329° 43' 20"	11.18	574242.04	1393708.11
4	352° 33' 8"	53.11	574251.7	1393702.47
5	352° 56' 29"	32.06	574304.36	1393695.59
6	347° 41' 37"	57.05	574336.18	1393691.65
7	128° 22' 28"	31.53	574391.92	1393679.49
8	175° 7' 26"	236.03	574372.35	1393704.21

Образуемый земельный участок с условным номером 47

Номер	Дир.угол	Длина	X	Y
1	177° 4' 16"	14.81	573975.61	1393302.56
2	92° 54' 39"	14.18	573960.82	1393303.32
3	93° 22' 3"	17.62	573960.1	1393317.47
4	184° 17' 20"	14.27	573959.07	1393335.06
5	278° 5' 4"	36.12	573944.84	1393333.99
6	356° 22' 58"	25.52	573949.92	1393298.23
7	87° 52' 48"	5.94	573975.39	1393296.62

Образуемый земельный участок с условным номером 48

Номер	Дир.угол	Длина	X	Y
1	8° 53' 56"	18.38	573913.91	1393278.96
2	98° 9' 58"	13.74	573932.07	1393281.8
3	98° 5' 3"	75.02	573930.12	1393295.4
4	94° 30' 1"	16.95	573919.57	1393369.68
5	99° 35' 13"	20.58	573918.24	1393386.57
6	99° 31' 17"	20.36	573914.81	1393406.87
7	178° 44' 13"	12.79	573911.45	1393426.95
8	283° 33' 33"	47.77	573898.66	1393427.23
9	192° 6' 25"	36.81	573909.86	1393380.79
10	105° 19' 51"	44.14	573873.87	1393373.07
11	208° 17' 2"	97.96	573862.2	1393415.64
12	313° 54' 31"	20.77	573775.93	1393369.22
13	316° 58' 34"	5.09	573790.33	1393354.26
14	330° 3' 22"	81.85	573794.06	1393350.78
15	327° 40' 10"	57.91	573864.99	1393309.92

Образуемый земельный участок с условным номером 49

Номер	Дир.угол	Длина	X	Y
1	90° 49' 42"	8.67	574021.04	1393497.26
2	181° 39' 29"	30.41	574020.91	1393505.93
3	91° 45' 38"	1.31	573990.51	1393505.05
4	181° 46' 3"	30.15	573990.47	1393506.36
5	314° 35' 4"	6.87	573960.33	1393505.43
6	267° 47' 41"	27.37	573965.15	1393500.54
7	1° 46' 58"	52.49	573964.1	1393473.19
8	89° 44' 40"	22.42	574016.56	1393474.82
9	0° 17' 23"	4.38	574016.66	1393497.24

Образуемый земельный участок с условным номером 50

Номер	Дир.угол	Длина	X	Y
1	92° 29' 10"	38.09	573950.34	1393559.53
2	92° 29' 8"	31.08	573948.68	1393597.59
3	179° 53' 55"	12.04	573947.33	1393628.64
4	273° 38' 8"	43.53	573935.29	1393628.66
5	270° 31' 59"	25.77	573938.05	1393585.22
6	0° 22' 41"	12.05	573938.29	1393559.45

Образуемый земельный участок с условным номером 51

Номер	Дир.угол	Длина	X	Y
1	4° 27' 52"	19.27	574000.64	1393710.85
2	92° 42' 34"	6.98	574019.85	1393712.35
3	177° 53' 15"	19.24	574019.52	1393719.32
4	272° 9' 14"	9.19	574000.29	1393720.03

Образуемый земельный участок с условным номером 52

Номер	Дир.угол	Длина	X	Y
1	152° 48' 39"	7.2	573914.26	1393681.32
2	275° 28' 40"	42.28	573907.85	1393684.61
3	359° 58' 59"	4.16	573911.89	1393642.52
4	95° 45' 40"	29.19	573916.05	1393642.52
5	95° 46' 0"	8.06	573913.12	1393671.56
6	41° 44' 49"	2.61	573912.31	1393679.58

Образуемый земельный участок с условным номером 53

Номер	Дир.угол	Длина	X	Y
1	24° 9' 33"	20.67	573863.09	1393460.17
2	4° 21' 56"	10.09	573881.96	1393468.64
3	93° 8' 32"	28.44	573892.01	1393469.4
4	172° 56' 32"	12.69	573890.45	1393497.8
5	93° 14' 55"	39.82	573877.86	1393499.36
6	167° 32' 18"	60.52	573875.6	1393539.11
7	270° 49' 46"	35.91	573816.51	1393552.17
8	325° 7' 18"	7.53	573817.03	1393516.26
9	293° 16' 47"	22.46	573823.21	1393511.95
10	18° 17' 18"	14.91	573832.09	1393491.32
11	295° 11' 35"	39.59	573846.24	1393496

Образуемый земельный участок с условным номером 54

Номер	Дир.угол	Длина	X	Y
1	181° 15' 28"	9.59	573888.45	1393592.21
2	184° 54' 35"	23.64	573878.86	1393592
3	177° 23' 27"	36.9	573855.31	1393589.98
4	96° 5' 7"	32.82	573818.44	1393591.66
5	13° 21' 48"	16.5	573814.96	1393624.29
6	179° 52' 53"	46.35	573831.02	1393628.1
7	271° 13' 33"	51.78	573784.67	1393628.2
8	1° 0' 12"	31.63	573785.78	1393576.43
9	344° 12' 53"	74.79	573817.4	1393576.98
10	91° 28' 56"	35.58	573889.37	1393556.64

Образуемый земельный участок с условным номером 55

Номер	Дир.угол	Длина	X	Y
1	99° 58' 52"	9.53	573848.27	1393672.98
2	171° 57' 17"	19	573846.62	1393682.37
3	99° 25' 40"	28.74	573827.8	1393685.03
4	187° 2' 7"	19.74	573823.09	1393713.38
5	269° 48' 20"	15.74	573803.5	1393710.96
6	183° 7' 57"	20.17	573803.45	1393695.22
7	271° 29' 16"	54.4	573783.31	1393694.12
8	1° 8' 50"	39.84	573784.72	1393639.73
9	88° 28' 9"	37.8	573824.55	1393640.53
10	353° 57' 16"	15.19	573825.56	1393678.32
11	340° 40' 40"	5.32	573840.67	1393676.72
12	322° 30' 20"	3.25	573845.69	1393674.96

Образуемый земельный участок с условным номером 56

Номер	Дир.угол	Длина	X	Y
1	182° 22' 7"	59.36	573763.65	1393708.3
2	205° 7' 37"	20.35	573704.34	1393705.84
3	238° 52' 52"	25.31	573685.91	1393697.2
4	273° 17' 34"	46.06	573672.83	1393675.54
5	359° 52' 31"	23.15	573675.48	1393629.55
6	271° 53' 59"	84.76	573698.63	1393629.5
7	260° 40' 47"	73.41	573701.44	1393544.79
8	294° 20' 49"	30.24	573689.55	1393472.35
9	22° 33' 56"	58.48	573702.02	1393444.8
10	289° 18' 12"	23.81	573756.02	1393467.24
11	282° 59' 25"	29.56	573763.89	1393444.77
12	91° 20' 58"	292.41	573770.53	1393415.97
1	182° 26' 3"	12.25	573744.16	1393548.66
2	272° 26' 3"	12.24	573731.92	1393548.14
3	2° 25' 56"	12.25	573732.44	1393535.91
4	92° 26' 3"	12.24	573744.68	1393536.43

Образуемый земельный участок с условным номером 57

Номер	Дир.угол	Длина	X	Y
1	185° 21' 55"	16.57	573962.94	1393644.92
2	88° 43' 44"	23.46	573946.45	1393643.37
3	85° 36' 13"	16.57	573946.97	1393666.82
4	83° 32' 54"	19.63	573948.24	1393683.34
5	71° 4' 28"	19.86	573950.45	1393702.85
6	357° 53' 12"	43.44	573956.89	1393721.63
7	272° 9' 14"	9.19	574000.29	1393720.03
8	274° 24' 41"	16.22	574000.64	1393710.85
9	183° 16' 17"	41.17	574001.89	1393694.67
10	272° 36' 12"	47.46	573960.79	1393692.33

Образуемый земельный участок с условным номером 58

Номер	Дир.угол	Длина	X	Y
1	340° 41' 27"	0.11	573885.52	1391888.07

2	23° 19' 37"	10.05	573885.62	1391888.03
3	11° 21' 43"	17.36	573894.85	1391892.01
4	1° 47' 30"	86.66	573911.87	1391895.43
5	348° 20' 15"	25.18	573998.49	1391898.14
6	40° 39' 30"	43.34	574023.15	1391893.05
7	108° 25' 50"	79.9	574056.03	1391921.29
8	195° 26' 54"	159.14	574030.77	1391997.09
9	284° 38' 17"	62.32	573877.38	1391954.7
10	219° 45' 13"	9.9	573893.13	1391894.4

Образуемый земельный участок с условным номером 59

Номер	Дир.угол	Длина	X	Y
1	193° 44' 4"	148.98	573868.99	1392585.82
2	284° 33' 18"	51.58	573724.27	1392550.45
3	284° 24' 3"	563.53	573737.23	1392500.52
4	15° 26' 54"	159.14	573877.38	1391954.7
5	15° 26' 8"	18.56	574030.77	1391997.09
6	107° 13' 17"	100.85	574048.66	1392002.03
7	107° 13' 18"	31.51	574018.8	1392098.36
8	107° 13' 17"	137.39	574009.47	1392128.46
9	189° 35' 34"	3.08	573968.8	1392259.68
10	102° 34' 36"	37.7	573965.76	1392259.17
11	102° 28' 58"	23.97	573957.55	1392295.97
12	107° 22' 35"	279.19	573952.37	1392319.37
1	253° 0' 18"	44.79	573921.72	1392300.26
2	347° 1' 14"	25.38	573908.63	1392257.43
3	83° 20' 42"	45.65	573933.36	1392251.73
4	169° 19' 47"	17.23	573938.65	1392297.07

Образуемый земельный участок с условным номером 60

Номер	Дир.угол	Длина	X	Y
1	13° 44' 4"	148.98	573724.27	1392550.45
2	99° 9' 52"	655.17	573868.99	1392585.82
3	103° 24' 4"	17.26	573764.64	1393232.63
4	119° 41' 49"	38.63	573760.64	1393249.42
5	107° 7' 29"	61.67	573741.5	1393282.98
6	198° 19' 51"	17.23	573723.34	1393341.92
7	198° 20' 54"	64.93	573706.98	1393336.5
8	199° 28' 32"	26.04	573645.35	1393316.06
9	203° 2' 58"	66.33	573620.8	1393307.38
10	200° 48' 32"	34.74	573559.77	1393281.41
11	195° 11' 7"	65.86	573527.3	1393269.07
12	199° 28' 58"	14.81	573463.74	1393251.82
13	192° 56' 7"	91.89	573449.78	1393246.88
14	306° 52' 4"	9.2	573360.22	1393226.31
15	15° 31' 39"	177.74	573365.74	1393218.95
16	284° 46' 22"	343.74	573536.99	1393266.53
17	284° 33' 19"	396.42	573624.64	1392934.15

Образуемый земельный участок с условным номером 61

Номер	Дир.угол	Длина	X	Y
-------	----------	-------	---	---

1	9° 57' 47"	57.72	574322.21	1391976.69
2	11° 21' 34"	88.7	574379.05	1391986.68
3	101° 25' 54"	86.46	574466.01	1392004.15
4	100° 5' 51"	50.62	574448.87	1392088.89
5	21° 6' 9"	36.76	574440	1392138.72
6	21° 37' 42"	2.97	574474.29	1392151.96
7	27° 36' 8"	15.75	574477.06	1392153.06
8	51° 37' 13"	17.82	574491.01	1392160.35
9	67° 26' 57"	44.84	574502.08	1392174.32
10	77° 18' 3"	32.33	574519.28	1392215.74
11	110° 50' 31"	16.62	574526.38	1392247.28
12	205° 57' 23"	108.07	574520.47	1392262.81
13	194° 41' 45"	31.07	574423.3	1392215.5
14	201° 34' 23"	13.36	574393.25	1392207.62
15	287° 37' 28"	38.55	574380.83	1392202.71
16	200° 10' 35"	67.06	574392.5	1392165.97
17	198° 36' 36"	42.43	574329.55	1392142.84
18	231° 39' 2"	2.01	574289.34	1392129.3
19	248° 24' 5"	7.9	574288.09	1392127.72
20	205° 43' 22"	12.49	574285.18	1392120.37
21	289° 52' 14"	91.6	574273.93	1392114.95
22	288° 12' 28"	54.85	574305.07	1392028.8

Образуемый земельный участок с условным номером 001

Номер	Дир.угол	Длина	X	Y
1	62° 16' 15"	33.23	575911.87	1394040.07
2	62° 26' 23"	29.34	575927.33	1394069.49
3	62° 22' 13"	6.75	575940.91	1394095.5
4	62° 19' 40"	29.37	575944.04	1394101.48
5	330° 2' 57"	0.02	575957.68	1394127.49
6	62° 39' 5"	32.66	575957.7	1394127.48
7	62° 27' 28"	35.67	575972.7	1394156.49
8	62° 36' 18"	29.95	575989.2	1394188.12
9	62° 19' 42"	41.69	576002.98	1394214.71
10	67° 22' 10"	9.98	576022.34	1394251.63
11	180° 23' 34"	31.13	576026.18	1394260.84
12	269° 32' 28"	10	575995.05	1394260.63
13	283° 30' 1"	8.27	575994.97	1394250.63
14	241° 26' 52"	105.89	575996.9	1394242.59
15	243° 21' 11"	111.35	575946.29	1394149.58
16	327° 13' 59"	18.46	575896.35	1394050.06

Образуемый земельный участок с условным номером 002

Номер	Дир.угол	Длина	X	Y
1	27° 18' 26"	5.89	574041.04	1393561.65
2	1° 14' 26"	31.87	574046.27	1393564.35
3	0° 57' 34"	11.35	574078.13	1393565.04
4	91° 10' 49"	39.34	574089.48	1393565.23
5	74° 14' 29"	1.62	574088.67	1393604.56
6	91° 16' 43"	33.62	574089.11	1393606.12

7	112° 38' 47"	26.31	574088.36	1393639.73
8	98° 30' 54"	22.36	574078.23	1393664.01
9	92° 48' 33"	42.44	574074.92	1393686.12
10	224° 22' 37"	12.98	574072.84	1393728.51
11	272° 33' 28"	67.45	574063.56	1393719.43
12	272° 3' 21"	21.18	574066.57	1393652.05
13	183° 4' 49"	32.3	574067.33	1393630.89
14	271° 17' 36"	33.22	574035.08	1393629.15
15	319° 25' 55"	4.58	574035.83	1393595.94
16	273° 9' 44"	31.36	574039.31	1393592.96

Образуемый земельный участок с условным номером 003

Номер	Дир.угол	Длина	X	Y
1	96° 4' 45"	125.78	575906.35	1393886.71
2	5° 24' 41"	5.73	575893.03	1394011.78
3	64° 39' 41"	30.7	575898.73	1394012.32
4	147° 13' 59"	18.46	575911.87	1394040.07
5	202° 42' 57"	8.43	575896.35	1394050.06
6	98° 18' 3"	120.31	575888.57	1394046.8
7	61° 58' 24"	30.17	575871.2	1394165.85
8	145° 50' 51"	19.63	575885.38	1394192.48
9	224° 34' 45"	14.42	575869.14	1394203.5
10	219° 17' 54"	4.06	575858.87	1394193.38
11	276° 10' 20"	312.6	575855.73	1394190.81
12	40° 12' 60"	9.64	575889.34	1393880.02
13	308° 49' 51"	19.27	575896.7	1393886.24
14	98° 56' 5"	15.67	575908.78	1393871.23

Образуемый земельный участок с условным номером 004

Номер	Дир.угол	Длина	X	Y
1	100° 26' 42"	12.47	574228.42	1393231.73
2	141° 59' 12"	19.24	574226.16	1393243.99
3	141° 57' 38"	28.82	574211	1393255.84
4	152° 14' 31"	10.74	574188.3	1393273.6
5	242° 9' 9"	3	574178.8	1393278.6
6	332° 15' 32"	5.01	574177.4	1393275.95
7	311° 57' 35"	6.94	574181.83	1393273.62
8	310° 38' 31"	21.77	574186.47	1393268.46
9	319° 44' 52"	8.71	574200.65	1393251.94
10	325° 22' 50"	25.66	574207.3	1393246.31

Образуемый земельный участок с условным номером 005

Номер	Дир.угол	Длина	X	Y
1	95° 55' 1"	14.92	575506.84	1393648.18
2	95° 34' 20"	40.2	575505.3	1393663.02
3	87° 1' 46"	4.88	575501.4	1393703.03
4	96° 4' 45"	43.15	575501.65	1393707.9
5	183° 16' 24"	11.56	575497.08	1393750.81
6	275° 13' 57"	48.03	575485.54	1393750.15
7	275° 42' 42"	53.86	575489.92	1393702.32
8	357° 15' 23"	11.57	575495.28	1393648.73

Образуемый земельный участок с условным номером 006

Номер	Дир.угол	Длина	X	Y
1			574301,54	1393668,80
2			574288,06	1393665,55
3			574249,84	1393664,55
4			574194,94	1393663,13
5			574155,45	1393662,10
6			574141,15	1393661,15
7			574122,03	1393660,62
8			574122,24	1393663,54
9			574078,23	1393664,01
10			574088,36	1393639,73
11			574118,37	1393640,90
12			574160,18	1393643,48
13			574159,83	1393647,64
14			574185,02	1393648,98
15			574185,14	1393645,57
16			574187,00	1393645,73
17			574220,46	1393646,85
18			574235,13	1393649,01
19			574275,93	1393650,85
20			574311,18	1393648,57
21			574340,58	1393647,81
22			574387,03	1393637,11
23			574385,87	1393631,07
24			574408,83	1393628,55
25			574401,03	1393645,77
26			574333,75	1393660,26
27			574312,79	1393661,84
28			574313,43	1393666,88

Образуемый земельный участок с условным номером 007

Номер	Дир.угол	Длина	X	Y
1	7° 10' 33"	37.79	574161.87	1393535.47
2	7° 29' 3"	28.71	574199.36	1393540.19
3	359° 42' 46"	15.85	574227.83	1393543.93
4	90° 3' 3"	1.02	574243.68	1393543.85
5	4° 11' 8"	40.19	574243.68	1393544.87
6	275° 13' 52"	0.24	574283.76	1393547.8
7	275° 11' 23"	4.26	574283.78	1393547.57
8	2° 41' 6"	34.98	574284.17	1393543.32
9	1° 26' 53"	47.16	574319.11	1393544.96
10	94° 6' 56"	7.53	574366.26	1393546.15
11	0° 59' 13"	20.31	574365.72	1393553.66
12	275° 49' 0"	15.59	574386.03	1393554.01
13	3° 4' 48"	32.57	574387.61	1393538.5
14	98° 18' 19"	48.66	574420.13	1393540.25
15	224° 12' 53"	19.19	574413.1	1393588.4
16	181° 19' 56"	19.86	574399.35	1393575.02

17	180° 48' 33"	44.61	574379.49	1393574.56
18	181° 56' 53"	43.39	574334.88	1393573.93
19	181° 56' 53"	40.2	574291.52	1393572.46
20	181° 56' 53"	39.68	574251.34	1393571.09
21	182° 40' 7"	37.37	574211.69	1393569.74
22	270° 0' 0"	0.12	574174.36	1393568
23	182° 25' 0"	45.77	574174.36	1393567.88
24	181° 3' 12"	39.16	574128.63	1393565.95
25	180° 57' 34"	11.35	574089.48	1393565.23
26	272° 4' 11"	16.06	574078.13	1393565.04
27	176° 33' 9"	24.61	574078.71	1393548.99
28	170° 35' 56"	7.9	574054.14	1393550.47
29	90° 21' 52"	12.59	574046.35	1393551.76
30	207° 18' 26"	5.89	574046.27	1393564.35
31	184° 2' 48"	30.61	574041.04	1393561.65
32	180° 1' 53"	30.75	574010.51	1393559.49
33	179° 53' 24"	29.42	573979.76	1393559.47
34	180° 22' 41"	12.05	573950.34	1393559.53
35	183° 17' 15"	49	573938.29	1393559.45
36	164° 12' 53"	74.79	573889.37	1393556.64
37	181° 0' 12"	31.63	573817.4	1393576.98
38	269° 40' 25"	25.65	573785.78	1393576.43
39	2° 34' 39"	30.91	573785.63	1393550.78
40	347° 32' 18"	66.32	573816.51	1393552.17
41	1° 42' 12"	60.17	573881.26	1393537.86
42	356° 53' 48"	11.16	573941.41	1393539.65
43	356° 53' 56"	7.27	573952.55	1393539.04
44	1° 58' 20"	29.96	573959.81	1393538.65
45	2° 4' 27"	30.04	573989.76	1393539.68
46	357° 2' 51"	31.54	574019.78	1393540.77
47	357° 2' 49"	29.77	574051.28	1393539.15
48	2° 10' 12"	15.01	574081	1393537.61
49	49° 0' 27"	15.41	574096	1393538.18
50	0° 41' 19"	15.68	574106.11	1393549.81
51	0° 38' 38"	0.66	574121.79	1393550
52	0° 39' 42"	39.2	574122.44	1393550.01
53	269° 51' 15"	4.09	574161.64	1393550.46
54	179° 44' 30"	4	574161.63	1393546.37
55	271° 34' 33"	4	574157.63	1393546.39
56	359° 41' 36"	3.98	574157.74	1393542.39
57	271° 14' 50"	6.9	574161.72	1393542.37

Образуемый земельный участок с условным номером 008

Номер	Дир.угол	Длина	X	Y
1	1° 54' 58"	5.92	573929.38	1393628.46
2	359° 53' 55"	12.04	573935.29	1393628.66
3	359° 51' 57"	54.08	573947.33	1393628.64
4	1° 5' 13"	33.67	574001.42	1393628.51
5	3° 4' 49"	32.3	574035.08	1393629.15
6	92° 3' 21"	21.18	574067.33	1393630.89

7	190° 47' 33"	22.11	574066.57	1393652.05
8	183° 34' 27"	21.81	574044.85	1393647.91
9	181° 14' 53"	17.45	574023.08	1393646.55
10	179° 48' 46"	15.29	574005.63	1393646.17
11	182° 6' 32"	22.3	573990.34	1393646.22
12	185° 21' 56"	5.13	573968.06	1393645.4
13	185° 21' 55"	16.57	573962.94	1393644.92
14	181° 35' 55"	30.41	573946.45	1393643.37
15	179° 58' 59"	4.16	573916.05	1393642.52
16	179° 58' 52"	22.33	573911.89	1393642.52
17	180° 52' 57"	9.76	573889.56	1393642.53
18	181° 55' 3"	55.28	573879.8	1393642.38
19	181° 8' 50"	39.84	573824.55	1393640.53
20	269° 44' 21"	11.53	573784.72	1393639.73
21	359° 52' 53"	46.35	573784.67	1393628.2
22	359° 52' 49"	18.24	573831.02	1393628.1
23	359° 52' 52"	28.84	573849.26	1393628.06
24	359° 52' 53"	35.46	573878.1	1393628
25	1° 55' 6"	15.82	573913.56	1393627.93

Образуемый земельный участок с условным номером 009

Номер	Дир.угол	Длина	X	Y
1	28° 21' 23"	14.01	575676.87	1393195.64
2	113° 9' 31"	24.98	575689.2	1393202.3
3	118° 23' 26"	49	575679.38	1393225.26
4	116° 9' 23"	35.38	575656.08	1393268.37
5	122° 54' 51"	20.63	575640.48	1393300.13
6	199° 51' 8"	14.81	575629.27	1393317.45
7	295° 57' 35"	19.9	575615.34	1393312.42
8	298° 46' 16"	25.33	575624.05	1393294.53
9	299° 9' 33"	25	575636.24	1393272.33
10	297° 9' 39"	24.51	575648.42	1393250.5
11	297° 34' 31"	37.29	575659.61	1393228.69

Образуемый земельный участок с условным номером 010

Номер	Дир.угол	Длина	X	Y
1	7° 25' 36"	23.53	574009.47	1392128.46
2	100° 47' 21"	32.92	574032.8	1392131.5
3	102° 12' 14"	6.78	574026.64	1392163.84
4	101° 41' 1"	60.54	574025.21	1392170.46
5	101° 29' 29"	31.02	574012.95	1392229.75
6	67° 4' 10"	8.29	574006.77	1392260.14
7	70° 52' 5"	18.66	574010	1392267.78
8	77° 27' 56"	35.39	574016.12	1392285.41
9	100° 16' 56"	45.87	574023.8	1392319.96
10	99° 38' 2"	25.28	574015.61	1392365.09
11	99° 0' 9"	24.41	574011.38	1392390.01
12	99° 0' 12"	49.01	574007.56	1392414.12
13	98° 51' 28"	71.35	573999.89	1392462.53
14	98° 51' 29"	42.9	573988.9	1392533.03

15	96° 50' 34"	15	573982.3	1392575.42
16	111° 19' 51"	8.58	573980.51	1392590.31
17	189° 55' 14"	10.74	573977.39	1392598.3
18	278° 47' 18"	46.95	573966.81	1392596.45
19	273° 58' 2"	9.18	573973.98	1392550.05
20	280° 56' 2"	40.02	573974.62	1392540.89
21	276° 7' 12"	40.61	573982.21	1392501.6
22	278° 58' 50"	49.46	573986.54	1392461.22
23	279° 45' 49"	46.94	573994.26	1392412.37
24	279° 46' 31"	33.39	574002.22	1392366.11
25	280° 45' 47"	25.89	574007.89	1392333.2
26	211° 28' 40"	10.14	574012.72	1392307.77
27	254° 20' 35"	10.81	574004.08	1392302.47
28	252° 26' 22"	29.83	574001.16	1392292.07
29	189° 35' 22"	23.69	573992.16	1392263.63
30	287° 13' 16"	137.39	573968.8	1392259.68

Образуемый земельный участок с условным номером 011

Номер	Дир.угол	Длина	X	Y
1	65° 53' 34"	37.61	574056.18	1393241.98
2	65° 37' 32"	32.88	574071.54	1393276.31
3	68° 13' 49"	42.93	574085.11	1393306.26
4	68° 13' 46"	33.95	574101.03	1393346.13
5	68° 13' 47"	4.56	574113.62	1393377.66
6	81° 56' 12"	27.75	574115.32	1393381.9
7	89° 52' 36"	11.97	574119.21	1393409.38
8	89° 52' 31"	27.64	574119.23	1393421.35
9	208° 29' 18"	7.32	574119.3	1393448.99
10	271° 7' 10"	32.75	574112.86	1393445.5
11	258° 29' 10"	4.41	574113.5	1393412.76
12	257° 21' 17"	12.71	574112.62	1393408.44
13	256° 58' 36"	14.63	574109.84	1393396.04
14	245° 49' 57"	29.67	574106.54	1393381.78
15	245° 49' 57"	42.5	574094.39	1393354.72
16	245° 49' 59"	42.8	574077	1393315.94
17	245° 49' 57"	33.91	574059.47	1393276.89
18	339° 24' 24"	11.31	574045.59	1393245.96

Образуемый земельный участок с условным номером 012

Номер	Дир.угол	Длина	X	Y
1	98° 9' 54"	36.75	573955.14	1393261.85
2	98° 5' 4"	36.12	573949.92	1393298.23
3	98° 5' 3"	38.26	573944.84	1393333.99
4	94° 29' 57"	17.21	573939.46	1393371.87
5	99° 35' 19"	38	573938.11	1393389.03
6	178° 44' 14"	20.34	573931.78	1393426.5
7	279° 31' 17"	20.36	573911.45	1393426.95
8	279° 35' 13"	20.58	573914.81	1393406.87
9	274° 30' 1"	16.95	573918.24	1393386.57
10	278° 5' 3"	75.02	573919.57	1393369.68

11	278° 9' 58"	13.74	573930.12	1393295.4
12	188° 53' 56"	18.38	573932.07	1393281.8
13	329° 29' 1"	21.84	573913.91	1393278.96
14	344° 58' 13"	23.21	573932.73	1393267.87

Образуемый земельный участок с условным номером 013

Номер	Дир.угол	Длина	X	Y
1	102° 33' 48"	23.29	573952.37	1392319.37
2	102° 33' 51"	23.48	573947.3	1392342.1
3	102° 33' 49"	28.26	573942.2	1392365.01
4	99° 5' 22"	25	573936.05	1392392.6
5	106° 3' 8"	22.69	573932.1	1392417.29
6	106° 3' 5"	23.02	573925.82	1392439.1
7	102° 25' 17"	24.96	573919.46	1392461.22
8	103° 55' 35"	41.53	573914.09	1392485.6
9	154° 39' 11"	15.67	573904.09	1392525.91
10	93° 53' 26"	29.77	573889.93	1392532.62
11	79° 49' 10"	17.64	573887.91	1392562.32
12	164° 27' 48"	0.17	573891.03	1392579.68
13	189° 42' 38"	0.25	573890.87	1392579.72
14	164° 9' 8"	22.48	573890.62	1392579.68
15	287° 22' 35"	279.19	573868.99	1392585.82

Образуемый земельный участок с условным номером 014

Номер	Дир.угол	Длина	X	Y
1	161° 26' 3"	18	574472.78	1391710.9
2	161° 27' 23"	30	574455.72	1391716.63
3	161° 28' 50"	30	574427.28	1391726.17
4	162° 43' 26"	27.92	574398.83	1391735.7
5	162° 43' 28"	31.09	574372.17	1391743.99
6	162° 43' 25"	29.6	574342.48	1391753.22
7	162° 43' 27"	29.49	574314.22	1391762.01
8	161° 40' 14"	17.63	574286.06	1391770.77
9	162° 13' 17"	149.45	574269.32	1391776.32
10	246° 27' 36"	17.12	574127.02	1391821.95
11	342° 13' 17"	368.16	574120.18	1391806.26
12	83° 13' 55"	17.18	574470.76	1391693.84

Образуемый земельный участок с условным номером 015

Номер	Дир.угол	Длина	X	Y
1	42° 7' 50"	26.31	574639.19	1391828.87
2	205° 2' 3"	35.83	574658.7	1391846.52
3	25° 2' 0"	5.71	574626.24	1391831.36
4	327° 43' 29"	9.19	574631.42	1391833.78
1	359° 19' 24"	16.2	574882.92	1392078.88
2	90° 37' 13"	31.98	574899.12	1392078.69
3	184° 21' 34"	16.85	574898.78	1392110.67
4	271° 46' 17"	30.52	574881.98	1392109.39
1	25° 19' 46"	40.65	574613.75	1391841.84
2	40° 44' 58"	77.18	574650.49	1391859.23
3	217° 29' 6"	80.5	574708.96	1391909.61

4	213° 59' 51"	17.6	574645.08	1391860.62
5	112° 55' 50"	9.52	574630.49	1391850.78
6	60° 22' 24"	9.03	574626.78	1391859.55
7	190° 59' 7"	41.34	574631.24	1391867.4
8	327° 43' 25"	30.62	574590.66	1391859.52
9	205° 20' 2"	3.1	574616.55	1391843.17
1	27° 39' 1"	2.42	574807.35	1391981.63
2	28° 40' 18"	20.93	574809.49	1391982.75
3	15° 23' 35"	24.79	574827.85	1391992.79
4	15° 23' 28"	50.56	574851.75	1391999.37
5	89° 56' 6"	9.18	574900.5	1392012.79
6	89° 56' 38"	40.6	574900.51	1392021.97
7	356° 22' 5"	43.89	574900.55	1392062.57
8	356° 23' 9"	12.37	574944.35	1392059.79
9	356° 22' 4"	27.94	574956.7	1392059.01
10	12° 51' 57"	23.26	574984.58	1392057.24
11	179° 19' 56"	109.8	575007.26	1392062.42
12	268° 17' 36"	40.29	574897.47	1392063.7
13	201° 11' 4"	90.18	574896.27	1392023.43
14	242° 18' 50"	10.4	574812.18	1391990.84

Образующий земельный участок с условным номером 016

Номер	Дир.угол	Длина	X	Y
1	11° 21' 5"	12.28	575483.76	1393764.11
2	95° 38' 9"	47.07	575495.8	1393766.53
3	3° 47' 53"	24.76	575491.18	1393813.37
4	6° 39' 11"	23.92	575515.89	1393815.01
5	4° 34' 56"	25.92	575539.65	1393817.78
6	4° 34' 59"	31.67	575565.48	1393819.85
7	92° 2' 35"	25.02	575597.05	1393822.38
8	165° 4' 22"	41.71	575596.16	1393847.38
9	185° 36' 34"	64.95	575555.86	1393858.13
10	275° 3' 44"	24.71	575491.22	1393851.78
11	185° 14' 6"	16.55	575493.4	1393827.17
12	276° 20' 25"	61.92	575476.92	1393825.66

Образующий земельный участок с условным номером 017

Номер	Дир.угол	Длина	X	Y
1	28° 32' 46"	39.72	575424.07	1393092.72
2	28° 10' 11"	39.44	575458.96	1393111.7
3	117° 47' 28"	11.28	575493.73	1393130.32
4	208° 13' 44"	40.04	575488.47	1393140.3
5	207° 23' 32"	39.68	575453.19	1393121.36
6	300° 28' 20"	12.05	575417.96	1393103.1

Образующий земельный участок с условным номером 018

Номер	Дир.угол	Длина	X	Y
1	61° 18' 21"	9.14	574148.03	1393222.67
2	61° 18' 16"	8.19	574152.42	1393230.69
3	60° 43' 9"	11.61	574156.35	1393237.87
4	60° 34' 35"	13.72	574162.03	1393248

5	61° 39' 33"	18.18	574168.77	1393259.95
6	62° 9' 9"	3	574177.4	1393275.95
7	61° 50' 42"	29.82	574178.8	1393278.6
8	62° 27' 45"	37.42	574192.87	1393304.89
9	61° 36' 19"	45.95	574210.17	1393338.07
10	64° 5' 48"	40.25	574232.02	1393378.49
11	81° 44' 19"	14.28	574249.6	1393414.7
12	82° 21' 45"	17	574251.66	1393428.83
13	60° 56' 51"	3.37	574253.92	1393445.68
14	163° 12' 12"	9.21	574255.55	1393448.62
15	271° 50' 51"	3.55	574246.73	1393451.28
16	254° 15' 27"	25.56	574246.85	1393447.73
17	254° 15' 27"	3.35	574239.91	1393423.14
18	246° 37' 39"	36.96	574239	1393419.91
19	243° 30' 39"	47.19	574224.34	1393385.98
20	241° 1' 55"	41.17	574203.29	1393343.74
21	240° 51' 40"	7.17	574183.35	1393307.72
22	242° 28' 3"	11.66	574179.86	1393301.46
23	242° 37' 43"	8.59	574174.47	1393291.12
24	241° 53' 1"	3.14	574170.52	1393283.49
25	239° 36' 8"	43	574169.04	1393280.72
26	239° 36' 8"	27.13	574147.28	1393243.63
27	333° 29' 44"	11.09	574133.55	1393220.22
28	58° 21' 58"	8.69	574143.47	1393215.27

Образуемый земельный участок с условным номером 019

Номер	Дир.угол	Длина	X	Y
1	52° 53' 17"	32.28	574374.14	1393177.46
2	49° 15' 52"	34.8	574393.62	1393203.2
3	50° 23' 35"	38.15	574416.33	1393229.57
4	77° 7' 30"	3.87	574440.65	1393258.96
5	148° 0' 19"	13.41	574441.51	1393262.74
6	148° 2' 3"	4.59	574430.14	1393269.84
7	145° 37' 21"	3.64	574426.25	1393272.27
8	145° 38' 45"	7.18	574423.24	1393274.33
9	231° 34' 17"	4.63	574417.32	1393278.38
10	323° 3' 32"	17.9	574414.44	1393274.75
11	228° 44' 48"	39.72	574428.75	1393263.99
12	230° 4' 37"	43.23	574402.56	1393234.13
13	268° 21' 17"	23.53	574374.82	1393200.98

Образуемый земельный участок с условным номером 020

Номер	Дир.угол	Длина	X	Y
1	182° 13' 0"	43.17	574719.13	1393557.82
2	181° 49' 3"	41.31	574675.99	1393556.15
3	183° 23' 42"	45.92	574634.7	1393554.84
4	85° 56' 15"	28.17	574588.86	1393552.12
5	71° 2' 51"	17.34	574590.85	1393580.22
6	197° 49' 5"	17.38	574596.48	1393596.62
7	249° 53' 46"	1.22	574579.94	1393591.3

8	262° 38' 49"	28.41	574579.52	1393590.16
9	262° 35' 52"	22.41	574575.89	1393561.99
10	276° 7' 37"	10.4	574573	1393539.76
11	220° 53' 44"	13.53	574574.11	1393529.42
12	359° 29' 49"	20.71	574563.88	1393520.56
13	81° 43' 9"	23.9	574584.59	1393520.38
14	2° 34' 6"	47.63	574588.03	1393544.03
15	1° 54' 5"	56.13	574635.62	1393546.17
16	1° 42' 50"	28.06	574691.72	1393548.03
17	94° 3' 30"	8.98	574719.77	1393548.87

Образуемый земельный участок с условным номером 021

Номер	Дир.угол	Длина	X	Y
1	135° 48' 53"	19.9	574758.27	1393591.13
2	265° 1' 50"	46.17	574744	1393605
3	264° 33' 0"	35.8	574740	1393559
4	5° 43' 31"	15.4	574736.6	1393523.36
5	7° 15' 12"	1.39	574751.92	1393524.9
6	85° 42' 5"	66.24	574753.3	1393525.07

Образуемый земельный участок с условным номером 022

Номер	Дир.угол	Длина	X	Y
1	228° 24' 11"	11.24	575141.65	1392449.95
2	353° 57' 28"	4.28	575134.19	1392441.55
3	334° 1' 51"	8.59	575138.44	1392441.1
4	258° 5' 48"	7.76	575146.16	1392437.34
5	56° 21' 41"	15.58	575144.56	1392429.75
6	51° 32' 46"	4.57	575153.19	1392442.72
7	165° 44' 8"	14.84	575156.03	1392446.3
1	33° 6' 59"	4.72	575076.97	1392435.4
2	18° 39' 14"	14.07	575080.92	1392437.98
3	1° 12' 52"	12.04	575094.25	1392442.48
4	164° 46' 4"	33.16	575106.29	1392442.74
5	148° 51' 21"	36.3	575074.29	1392451.45
6	109° 6' 28"	9.96	575043.23	1392470.22
7	167° 29' 58"	17.65	575039.97	1392479.63
8	251° 58' 20"	2.23	575022.74	1392483.45
9	165° 41' 1"	2.47	575022.05	1392481.33
10	78° 9' 37"	2.15	575019.66	1392481.94
11	166° 34' 21"	14.17	575020.1	1392484.04
12	75° 41' 47"	33.19	575006.32	1392487.33
13	79° 42' 13"	51.82	575014.52	1392519.49
14	170° 11' 31"	6.47	575023.78	1392570.48
15	80° 16' 37"	35.76	575017.41	1392571.58
16	162° 23' 51"	21.63	575023.45	1392606.83
17	252° 43' 48"	34.39	575002.83	1392613.37
18	341° 50' 2"	19.43	574992.62	1392580.53
19	252° 31' 19"	27.46	575011.08	1392574.47
20	252° 31' 20"	40.46	575002.83	1392548.28
21	340° 12' 14"	5.02	574990.68	1392509.68

22	252° 50' 53"	32.03	574995.4	1392507.98
23	342° 43' 6"	22.25	574985.96	1392477.38
24	3° 40' 29"	7.8	575007.21	1392470.77
25	332° 31' 2"	44.12	575014.99	1392471.27
26	322° 11' 58"	23.92	575054.13	1392450.91
27	347° 50' 45"	4.03	575073.03	1392436.25

Образуемый земельный участок с условным номером 023

Номер	Дир.угол	Длина	X	Y
1	10° 42' 42"	41.38	575035.64	1393898.07
2	10° 42' 40"	43.73	575076.3	1393905.76
3	10° 42' 43"	23.87	575119.28	1393913.89
4	10° 42' 43"	22.66	575142.73	1393918.33
5	10° 16' 48"	18.99	575165	1393922.54
6	11° 6' 28"	19.41	575183.69	1393925.93
7	10° 4' 46"	29.77	575202.74	1393929.67
8	11° 22' 5"	26.63	575232.05	1393934.88
9	3° 48' 20"	16.99	575258.16	1393940.13
10	30° 46' 56"	0.02	575275.11	1393941.26
11	76° 9' 55"	15.65	575275.13	1393941.27
12	38° 56' 49"	3.69	575278.87	1393956.46
13	353° 51' 20"	110.62	575281.74	1393958.78
14	296° 58' 46"	17.97	575391.72	1393946.94
15	4° 39' 59"	26.06	575399.87	1393930.93
16	0° 45' 58"	71.07	575425.84	1393933.05
17	349° 54' 6"	24.69	575496.9	1393934
18	131° 29' 50"	88.32	575521.21	1393929.67
19	227° 55' 3"	22.65	575462.69	1393995.82
20	173° 57' 37"	35.17	575447.51	1393979.01
21	261° 38' 53"	21.89	575412.54	1393982.71
22	177° 17' 37"	15.04	575409.36	1393961.05
23	177° 19' 46"	15.03	575394.34	1393961.76
24	177° 26' 32"	30.47	575379.33	1393962.46
25	173° 36' 20"	24.42	575348.89	1393963.82
26	178° 0' 38"	35.44	575324.62	1393966.54
27	206° 44' 43"	28.84	575289.2	1393967.77
28	191° 1' 3"	27.53	575263.45	1393954.79
29	189° 44' 14"	27.02	575236.42	1393949.53
30	189° 59' 21"	33.26	575209.79	1393944.96
31	192° 1' 22"	32.79	575177.03	1393939.19
32	190° 23' 31"	25.45	575144.96	1393932.36
33	190° 41' 0"	15	575119.93	1393927.77
34	190° 40' 58"	30.99	575105.19	1393924.99
35	190° 40' 55"	22.13	575074.74	1393919.24
36	190° 40' 58"	21.32	575052.99	1393915.14
37	285° 19' 59"	13.61	575032.04	1393911.19
1	358° 20' 19"	3.8	575421.33	1393955.93
2	24° 41' 40"	8.35	575425.13	1393955.82
3	87° 25' 21"	19.57	575432.72	1393959.31
4	180° 26' 51"	11.54	575433.6	1393978.86

5	268° 10' 11"	22.85	575422.06	1393978.77
1	338° 19' 47"	27.57	575443.37	1393953.65
2	359° 23' 21"	5.65	575468.99	1393943.47
3	80° 38' 52"	16.19	575474.64	1393943.41
4	161° 53' 42"	34.59	575477.27	1393959.38
5	266° 27' 26"	16.51	575444.39	1393970.13

Образуемый земельный участок с условным номером 024

Номер	Дир.угол	Длина	X	Y
1	7° 26' 26"	10.05	574944.91	1393657.39
2	7° 28' 21"	18.91	574954.88	1393658.69
3	7° 24' 36"	18.94	574973.63	1393661.15
4	7° 26' 26"	25.93	574992.41	1393663.59
5	7° 26' 26"	33.83	575018.12	1393666.95
6	98° 35' 18"	10	575051.66	1393671.33
7	187° 26' 33"	12.14	575050.17	1393681.22
8	187° 26' 28"	21.06	575038.13	1393679.65
9	187° 26' 30"	23.87	575017.25	1393676.92
10	187° 26' 22"	42.72	574993.59	1393673.83
11	112° 25' 19"	29.28	574951.23	1393668.3
12	202° 25' 20"	10	574940.06	1393695.36
13	292° 25' 20"	36.95	574930.82	1393691.55

Образуемый земельный участок с условным номером 025

Номер	Дир.угол	Длина	X	Y
1	138° 11' 36"	48.62	574826.8	1391555.1
2	138° 32' 5"	50.35	574790.56	1391587.51
3	139° 17' 35"	63.36	574752.83	1391620.85
4	138° 38' 4"	37.47	574704.8	1391662.17
5	138° 36' 51"	30	574676.68	1391686.93
6	227° 38' 17"	1.38	574654.18	1391706.76
7	138° 26' 34"	24.72	574653.25	1391705.74
8	138° 58' 26"	50	574634.75	1391722.14
9	132° 14' 54"	24.18	574597.03	1391754.96
10	244° 59' 13"	20.48	574580.77	1391772.86
11	319° 35' 5"	17.85	574572.11	1391754.3
12	319° 35' 5"	20.97	574585.7	1391742.73
13	319° 34' 57"	8.23	574601.67	1391729.13
14	319° 35' 4"	31.73	574607.94	1391723.8
15	319° 35' 3"	29.73	574632.1	1391703.22
16	319° 42' 47"	30.3	574654.73	1391683.95
17	318° 34' 29"	30.85	574677.84	1391664.36
18	318° 49' 30"	22.87	574700.97	1391643.95
19	318° 49' 28"	33.49	574718.18	1391628.89
20	318° 47' 29"	99.36	574743.39	1391606.84
21	57° 43' 48"	16.22	574818.14	1391541.39

Образуемый земельный участок с условным номером 026

Номер	Дир.угол	Длина	X	Y
1	100° 40' 23"	70.73	574292.06	1392195.66
2	100° 40' 23"	21.11	574278.96	1392265.17

3	100° 40' 22"	60.34	574275.05	1392285.91
4	104° 14' 16"	30.41	574263.88	1392345.2
5	100° 5' 34"	26.13	574256.4	1392374.68
6	92° 14' 35"	11.25	574251.82	1392400.41
7	98° 56' 49"	55.04	574251.38	1392411.65
8	104° 46' 35"	13.53	574242.82	1392466.02
9	99° 4' 44"	35.87	574239.37	1392479.1
10	99° 19' 51"	42.87	574233.71	1392514.52
11	99° 51' 27"	48.13	574226.76	1392556.82
12	98° 37' 45"	33.98	574218.52	1392604.24
13	224° 38' 45"	19	574213.42	1392637.83
14	280° 23' 34"	45.89	574199.91	1392624.48
15	280° 23' 33"	50.86	574208.19	1392579.35
16	280° 23' 38"	8.82	574217.36	1392529.33
17	280° 23' 32"	39.85	574218.95	1392520.65
18	280° 23' 33"	56.84	574226.14	1392481.45
19	264° 53' 38"	18.69	574236.39	1392425.54
20	276° 48' 4"	25	574234.73	1392406.93
21	281° 37' 50"	23.93	574237.69	1392382.11
22	286° 42' 60"	23.87	574242.52	1392358.67
23	281° 28' 6"	21.65	574249.38	1392335.81
24	282° 57' 29"	21.66	574253.68	1392314.59
25	283° 53' 21"	20.87	574258.54	1392293.49
26	283° 35' 42"	19.19	574263.55	1392273.23
27	284° 40' 54"	20.44	574268.06	1392254.58
28	277° 53' 55"	24.09	574273.24	1392234.81
29	286° 18' 52"	27.45	574276.55	1392210.95
30	54° 45' 44"	13.53	574284.26	1392184.61

Образуемый земельный участок с условным номером 027

Номер	Дир.угол	Длина	X	Y
1	12° 18' 20"	7.3	574157.54	1392410.24
2	100° 17' 47"	29.01	574164.68	1392411.8
3	100° 17' 44"	41.76	574159.49	1392440.34
4	100° 17' 46"	42.59	574152.03	1392481.43
5	100° 17' 45"	21.62	574144.41	1392523.34
6	99° 48' 54"	9.03	574140.55	1392544.61
7	101° 58' 36"	7.08	574139.01	1392553.51
8	98° 34' 38"	5.43	574137.54	1392560.44
9	10° 50' 3"	3.03	574136.73	1392565.81
10	24° 47' 19"	2.46	574139.71	1392566.38
11	99° 38' 56"	44.51	574141.94	1392567.41
12	98° 5' 49"	20.98	574134.48	1392611.29
13	179° 48' 48"	9.69	574131.52	1392632.06
14	280° 33' 33"	50.48	574121.84	1392632.09
15	275° 26' 19"	16.34	574131.09	1392582.47
16	278° 55' 47"	49.72	574132.64	1392566.2
17	277° 44' 52"	48.18	574140.35	1392517.09
18	280° 15' 24"	56.88	574146.85	1392469.34
19	280° 15' 37"	3.19	574156.98	1392413.38

Образуемый земельный участок с условным номером 028

Номер	Дир.угол	Длина	X	Y
1	30° 15' 47"	24.17	575194.4	1393238.81
2	126° 39' 49"	19.55	575215.28	1393250.99
3	96° 20' 28"	140.18	575203.61	1393266.67
4	95° 55' 25"	67.43	575188.13	1393405.99
5	93° 42' 43"	48.92	575181.17	1393473.06
6	96° 52' 49"	4.93	575178	1393521.88
7	98° 36' 57"	20.16	575177.41	1393526.77
8	185° 52' 32"	8.01	575174.39	1393546.7
9	183° 31' 57"	13.32	575166.42	1393545.88
10	275° 59' 53"	292.65	575153.13	1393545.06
11	305° 7' 39"	18.58	575183.71	1393254.01

Образуемый земельный участок с условным номером 029

Номер	Дир.угол	Длина	X	Y
1	28° 33' 28"	92.04	575330.1	1393039.84
2	123° 7' 48"	12.81	575410.94	1393083.84
3	208° 14' 33"	40.49	575403.94	1393094.57
4	208° 22' 14"	40.45	575368.27	1393075.41
5	211° 3' 23"	7.73	575332.68	1393056.19
6	288° 7' 44"	13	575326.06	1393052.2

Образуемый земельный участок с условным номером 030

Номер	Дир.угол	Длина	X	Y
1	6° 34' 2"	2.31	575062.3	1393786.1
2	5° 38' 51"	35.97	575064.6	1393786.36
3	6° 37' 29"	7.8	575100.4	1393789.9
4	6° 39' 30"	17.51	575108.15	1393790.8
5	5° 51' 10"	14.42	575125.54	1393792.83
6	5° 59' 31"	24.91	575139.88	1393794.3
7	45° 54' 18"	26.86	575164.65	1393796.9
8	37° 38' 52"	6.79	575183.34	1393816.19
9	6° 16' 6"	18.77	575188.72	1393820.34
10	7° 12' 51"	27.27	575207.38	1393822.39
11	68° 36' 28"	15.92	575234.43	1393825.81
12	186° 41' 31"	48.23	575240.24	1393840.64
13	203° 57' 27"	10.12	575192.34	1393835.02
14	214° 52' 7"	12.66	575183.09	1393830.91
15	220° 3' 16"	19.25	575172.7	1393823.67
16	191° 19' 18"	27.44	575157.96	1393811.28
17	187° 38' 42"	71.8	575131.06	1393805.89
18	283° 12' 58"	10.52	575059.9	1393796.34

Образуемый земельный участок с условным номером 031

Номер	Дир.угол	Длина	X	Y
1	34° 40' 9"	24.8	573770.53	1393415.97
2	91° 44' 7"	75.76	573790.93	1393430.08
3	95° 47' 40"	15.65	573788.64	1393505.8
4	92° 46' 60"	29.44	573787.06	1393521.37

5	89° 40' 25"	25.65	573785.63	1393550.78
6	91° 13' 33"	51.78	573785.78	1393576.43
7	91° 10' 55"	65.93	573784.67	1393628.2
8	144° 11' 54"	24.24	573783.31	1393694.12
9	271° 20' 58"	292.41	573763.65	1393708.3

Образуемый земельный участок с условным номером 032

Номер	Дир.угол	Длина	X	Y
1	2° 9' 40"	15	574083.37	1393475.21
2	92° 9' 58"	62.44	574098.36	1393475.78
3	182° 10' 12"	15.01	574096	1393538.18
4	272° 10' 8"	62.44	574081	1393537.61

Образуемый земельный участок с условным номером 033

Номер	Дир.угол	Длина	X	Y
1	47° 15' 44"	17.22	575610.52	1393115.75
2	118° 11' 22"	25.56	575622.21	1393128.4
3	118° 24' 39"	24.99	575610.13	1393150.93
4	118° 27' 2"	24.87	575598.24	1393172.91
5	117° 11' 39"	24.44	575586.39	1393194.78
6	120° 53' 7"	25.23	575575.22	1393216.52
7	117° 45' 37"	25.29	575562.27	1393238.17
8	118° 6' 40"	24.22	575550.49	1393260.55
9	120° 6' 12"	23.14	575539.08	1393281.91
10	199° 44' 28"	16.38	575527.48	1393301.93
11	304° 8' 11"	26.35	575512.06	1393296.39
12	298° 29' 27"	24.91	575526.84	1393274.59
13	298° 29' 25"	26.59	575538.73	1393252.69
14	296° 45' 58"	24.2	575551.41	1393229.32
15	297° 0' 48"	49.19	575562.31	1393207.71
16	298° 37' 48"	24.69	575584.65	1393163.89
17	297° 56' 32"	29.96	575596.48	1393142.22

Образуемый земельный участок с условным номером 034

Номер	Дир.угол	Длина	X	Y
1	8° 2' 59"	41.75	573939.46	1393371.87
2	8° 2' 59"	32.55	573980.8	1393377.72
3	11° 43' 59"	5.28	574013.03	1393382.28
4	11° 43' 50"	42.82	574018.19	1393383.35
5	11° 43' 51"	27.46	574060.12	1393392.05
6	355° 59' 51"	22.89	574087	1393397.64
7	77° 21' 17"	12.71	574109.84	1393396.04
8	189° 52' 5"	51.06	574112.62	1393408.44
9	173° 3' 45"	23.84	574062.32	1393399.69
10	188° 31' 49"	35.06	574038.65	1393402.57
11	188° 31' 37"	30.42	574003.98	1393397.37
12	186° 6' 30"	35.99	573973.9	1393392.86
13	274° 29' 57"	17.21	573938.11	1393389.03

Образуемый земельный участок с условным номером 035

Номер	Дир.угол	Длина	X	Y
-------	----------	-------	---	---

1	11° 44' 15"	41.09	573904.09	1392525.91
2	12° 19' 41"	31	573944.33	1392534.27
3	93° 58' 2"	9.18	573974.62	1392540.89
4	193° 1' 59"	57.56	573973.98	1392550.05
5	189° 2' 10"	28.33	573917.91	1392537.07
6	334° 39' 11"	15.67	573889.93	1392532.62

Образуемый земельный участок с условным номером 036

Номер	Дир.угол	Длина	X	Y
1	73° 51' 56"	22.6	574509.72	1391783.26
2	171° 56' 56"	29.23	574516	1391804.97
3	171° 56' 53"	31.25	574487.06	1391809.07
4	171° 56' 47"	4.34	574456.12	1391813.45
5	163° 28' 26"	24.95	574451.82	1391814.05
6	163° 33' 11"	30.27	574427.9	1391821.15
7	77° 16' 44"	5.81	574398.87	1391829.72
8	174° 29' 43"	30.54	574400.15	1391835.39
9	163° 4' 51"	31.2	574369.75	1391838.32
10	150° 28' 20"	29.42	574339.9	1391847.4
11	157° 26' 6"	15.32	574314.3	1391861.9
12	160° 54' 28"	29.78	574300.15	1391867.78
13	160° 55' 3"	29.95	574272.01	1391877.52
14	223° 22' 19"	17.24	574243.71	1391887.31
15	342° 43' 56"	7.45	574231.18	1391875.47
16	341° 16' 12"	30.05	574238.29	1391873.26
17	341° 51' 33"	21.19	574266.75	1391863.61
18	341° 51' 51"	8.96	574286.89	1391857.01
19	341° 6' 26"	15.94	574295.41	1391854.22
20	341° 53' 50"	29.99	574310.49	1391849.06
21	341° 39' 10"	28.41	574339	1391839.74
22	341° 39' 12"	32.15	574365.97	1391830.8
23	341° 39' 10"	28.98	574396.49	1391820.68
24	341° 39' 9"	29.69	574423.99	1391811.55
25	341° 39' 11"	30.58	574452.18	1391802.21
26	341° 53' 60"	30	574481.21	1391792.58

Образуемый земельный участок с условным номером 037

Номер	Дир.угол	Длина	X	Y
1	6° 50' 38"	54.85	573982.3	1392575.42
2	47° 41' 41"	38.76	574036.75	1392581.95
3	10° 22' 5"	4.24	574062.84	1392610.62
4	10° 23' 40"	15.13	574067.01	1392611.38
5	43° 3' 32"	14.44	574081.89	1392614.11
6	21° 48' 7"	19.55	574092.44	1392623.97
7	4° 23' 53"	11.27	574110.6	1392631.23
8	359° 48' 48"	9.69	574121.84	1392632.09
9	278° 5' 49"	20.98	574131.52	1392632.06
10	10° 28' 15"	26.91	574134.48	1392611.29
11	12° 1' 49"	39.84	574160.94	1392616.18
12	44° 38' 45"	19	574199.91	1392624.48

13	6° 32' 56"	26.66	574213.42	1392637.83
14	6° 32' 59"	34.36	574239.91	1392640.87
15	67° 33' 19"	21.03	574274.04	1392644.79
16	185° 20' 7"	56.03	574282.07	1392664.23
17	181° 38' 13"	11.54	574226.28	1392659.02
18	184° 46' 6"	19.73	574214.74	1392658.69
19	184° 42' 29"	90.77	574195.08	1392657.05
20	185° 1' 19"	14.97	574104.62	1392649.6
21	225° 14' 23"	11.83	574089.71	1392648.29
22	184° 3' 56"	30.75	574081.38	1392639.89
23	273° 29' 60"	17.03	574050.71	1392637.71
24	227° 41' 18"	33.17	574051.75	1392620.71
25	186° 50' 38"	49.26	574029.42	1392596.18
26	276° 50' 34"	15	573980.51	1392590.31

Образуемый земельный участок с условным номером 038

Номер	Дир.угол	Длина	X	Y
1	56° 41' 52"	16.39	574258.9	1393131.08
2	55° 18' 5"	63.5	574267.9	1393144.78
3	107° 5' 53"	29.42	574304.05	1393196.99
4	232° 57' 49"	43.28	574295.4	1393225.11
5	232° 57' 46"	32.87	574269.33	1393190.56
6	173° 32' 32"	9.25	574249.53	1393164.32
7	148° 2' 25"	32.25	574240.34	1393165.36
8	148° 1' 30"	15.66	574212.98	1393182.43
9	151° 28' 43"	29.22	574199.7	1393190.72
10	145° 18' 19"	31.62	574174.03	1393204.67
11	238° 21' 58"	8.69	574148.03	1393222.67
12	153° 29' 44"	11.09	574143.47	1393215.27
13	171° 0' 43"	36.43	574133.55	1393220.22
14	171° 0' 59"	1.68	574097.57	1393225.91
15	158° 18' 44"	42.76	574095.91	1393226.18
16	159° 24' 24"	11.31	574056.18	1393241.98
17	168° 2' 13"	76.29	574045.59	1393245.96
18	179° 42' 33"	15.82	573970.96	1393261.77
19	164° 58' 13"	23.21	573955.14	1393261.85
20	149° 29' 1"	21.84	573932.73	1393267.87
21	147° 40' 10"	57.91	573913.91	1393278.96
22	150° 3' 22"	81.85	573864.99	1393309.92
23	136° 58' 34"	5.09	573794.06	1393350.78
24	133° 54' 31"	20.77	573790.33	1393354.26
25	208° 17' 27"	22.28	573775.93	1393369.22
26	316° 58' 36"	35.26	573756.31	1393358.66
27	330° 3' 16"	83.58	573782.09	1393334.6
28	326° 46' 17"	56.84	573854.51	1393292.88
29	349° 40' 13"	37.59	573902.06	1393261.73
30	349° 46' 9"	60.41	573939.04	1393254.99
31	343° 58' 18"	26.51	573998.49	1393244.26
32	345° 2' 23"	26.77	574023.97	1393236.94
33	343° 10' 8"	47.9	574049.83	1393230.03

34	331° 11' 35"	56.01	574095.68	1393216.16
35	331° 12' 8"	18.14	574144.76	1393189.17
36	57° 7' 6"	9.06	574160.66	1393180.43
37	328° 32' 38"	21.35	574165.58	1393188.04
38	327° 3' 11"	4.3	574183.79	1393176.9
39	328° 26' 26"	30.36	574187.4	1393174.56
40	55° 53' 12"	0.75	574213.27	1393158.67
41	328° 2' 12"	53.29	574213.69	1393159.29

Образуемый земельный участок с условным номером 039

Номер	Дир.угол	Длина	X	Y
1	93° 47' 19"	24.97	575443.75	1392948.69
2	95° 18' 26"	24.21	575442.1	1392973.61
3	93° 51' 8"	25.01	575439.86	1392997.72
4	92° 5' 19"	25.53	575438.18	1393022.67
5	94° 33' 1"	24.96	575437.25	1393048.18
6	119° 40' 10"	22.63	575435.27	1393073.06
7	120° 28' 20"	12.05	575424.07	1393092.72
8	119° 10' 45"	24.06	575417.96	1393103.1
9	118° 24' 58"	25.07	575406.23	1393124.11
10	115° 56' 35"	25.14	575394.3	1393146.16
11	209° 5' 46"	0.21	575383.3	1393168.77
12	119° 37' 42"	25.02	575383.12	1393168.67
13	29° 5' 46"	0.21	575370.75	1393190.42
14	119° 9' 8"	25.06	575370.93	1393190.52
15	119° 9' 34"	25.1	575358.72	1393212.41
16	117° 28' 3"	24.69	575346.49	1393234.33
17	118° 7' 55"	25.03	575335.1	1393256.24
18	185° 46' 18"	17.84	575323.3	1393278.31
19	298° 39' 1"	7.01	575305.55	1393276.52
20	298° 44' 55"	24.89	575308.91	1393270.36
21	209° 25' 9"	0.26	575320.88	1393248.54
22	298° 9' 21"	24.82	575320.65	1393248.41
23	299° 6' 41"	49.82	575332.36	1393226.53
24	299° 5' 14"	25.4	575356.6	1393183
25	298° 38' 16"	24.98	575368.95	1393160.8
26	299° 10' 4"	25.11	575380.92	1393138.88
27	295° 43' 10"	24.84	575393.16	1393116.95
28	303° 7' 48"	12.81	575403.94	1393094.57
29	337° 48' 55"	5.38	575410.94	1393083.84
30	278° 18' 21"	35.05	575415.93	1393081.81
31	274° 10' 32"	25.14	575420.99	1393047.13
32	274° 12' 38"	25.06	575422.82	1393022.06
33	274° 2' 31"	23.13	575424.66	1392997.07
34	274° 17' 24"	25	575426.29	1392974
35	358° 36' 11"	15.59	575428.16	1392949.07

Образуемый земельный участок с условным номером 040

Номер	Дир.угол	Длина	X	Y
1	7° 0' 40"	11.8	575270.83	1393741

2	96° 19' 49"	45.07	575282.54	1393742.44
3	96° 11' 54"	20.1	575277.57	1393787.24
4	185° 13' 44"	16.58	575275.4	1393807.22
5	93° 59' 34"	25.99	575258.89	1393805.71
6	93° 57' 3"	13.06	575257.08	1393831.64
7	4° 16' 44"	3.35	575256.18	1393844.67
8	95° 31' 33"	23.78	575259.52	1393844.92
9	76° 10' 34"	74.83	575257.23	1393868.59
10	183° 48' 20"	16.99	575275.11	1393941.26
11	279° 56' 12"	15.83	575258.16	1393940.13
12	254° 5' 11"	56.46	575260.89	1393924.54
13	260° 5' 14"	30.05	575245.41	1393870.24
14	248° 36' 28"	15.92	575240.24	1393840.64
15	276° 34' 22"	43.4	575234.43	1393825.81
16	6° 43' 52"	26.36	575239.4	1393782.7
17	276° 41' 7"	45.1	575265.58	1393785.79

Образуемый земельный участок с условным номером 041

Номер	Дир.угол	Длина	X	Y
1	279° 45' 44"	36.12	575025.92	1393946.79
2	285° 19' 59"	13.61	575032.04	1393911.19
3	283° 25' 13"	37.65	575035.64	1393898.07
4	282° 43' 26"	42.83	575044.38	1393861.44
5	284° 37' 10"	24.11	575053.81	1393819.67
6	283° 12' 58"	10.52	575059.9	1393796.34
7	278° 39' 15"	7.22	575062.3	1393786.1
8	278° 38' 29"	1.06	575063.39	1393778.96
9	276° 53' 49"	59.87	575063.55	1393777.91
10	6° 48' 1"	0.2	575070.74	1393718.47
11	276° 38' 2"	0.5	575070.94	1393718.49
12	276° 20' 26"	14.43	575071	1393718
13	277° 7' 49"	3.19	575072.59	1393703.66
14	280° 44' 42"	60.24	575072.99	1393700.49
15	277° 14' 17"	1.51	575084.22	1393641.31
16	189° 56' 35"	14.5	575084.41	1393639.81
17	281° 38' 58"	42.29	575070.13	1393637.31
18	10° 45' 40"	11.25	575078.67	1393595.89
19	6° 50' 2"	0.28	575089.72	1393597.99
20	278° 36' 58"	33.05	575090	1393598.02
21	188° 7' 44"	27.29	575094.95	1393565.35
22	98° 20' 40"	6.77	575067.93	1393561.49
23	1° 46' 58"	0.43	575066.95	1393568.19
24	95° 54' 48"	6.5	575067.38	1393568.2
25	99° 3' 31"	4.89	575066.71	1393574.67
26	102° 50' 29"	8.24	575065.94	1393579.5
27	102° 50' 41"	7.95	575064.11	1393587.54
28	99° 40' 6"	57.28	575062.34	1393595.29
29	8° 31' 42"	1.88	575052.72	1393651.75
30	98° 36' 29"	19.52	575054.58	1393652.03
31	98° 35' 18"	10	575051.66	1393671.33

32	98° 35' 28"	56.72	575050.17	1393681.22
33	98° 35' 22"	15.45	575041.7	1393737.3
34	98° 35' 27"	40.62	575039.39	1393752.57
35	22° 24' 40"	18.25	575033.32	1393792.74
36	22° 23' 39"	0.17	575050.19	1393799.7
37	101° 57' 56"	112.24	575050.35	1393799.76
38	191° 30' 17"	21.41	575027.08	1393909.56
39	191° 29' 28"	3.71	575006.1	1393905.29
40	113° 16' 48"	38	575002.46	1393904.55
41	10° 47' 17"	39.17	574987.44	1393939.46
1	282° 47' 25"	7.14	575049.22	1393838.9
2	192° 47' 18"	7	575050.8	1393831.94
3	102° 47' 23"	7.14	575043.97	1393830.39
4	12° 47' 6"	7	575042.39	1393837.35

Образуемый земельный участок с условным номером 042

Номер	Дир.угол	Длина	X	Y
1	61° 14' 52"	22.71	574812.89	1391678.56
2	134° 49' 13"	31.51	574823.81	1391698.47
3	129° 6' 30"	56.96	574801.6	1391720.82
4	129° 6' 33"	26.17	574765.67	1391765.02
5	129° 6' 15"	1.19	574749.16	1391785.32
6	122° 4' 4"	33.02	574748.41	1391786.25
7	123° 10' 45"	35.14	574730.88	1391814.23
8	120° 19' 58"	36	574711.65	1391843.64
9	119° 54' 58"	1.56	574693.47	1391874.71
10	220° 59' 56"	17.86	574692.69	1391876.07
11	302° 58' 44"	50.49	574679.21	1391864.35
12	302° 58' 46"	35.35	574706.7	1391821.99
13	302° 58' 46"	17.99	574725.94	1391792.34
14	307° 40' 2"	11.36	574735.74	1391777.25
15	307° 40' 9"	28.78	574742.67	1391768.26
16	303° 16' 13"	25	574760.26	1391745.48
17	304° 23' 24"	10.06	574773.97	1391724.58
18	304° 23' 24"	19.13	574779.65	1391716.28
19	315° 38' 33"	5.66	574790.46	1391700.49
20	315° 38' 38"	25.71	574794.51	1391696.53

Образуемый земельный участок с условным номером 043

Номер	Дир.угол	Длина	X	Y
1	13° 21' 53"	7.87	574329.83	1392214.7
2	98° 51' 7"	50.95	574337.49	1392216.52
3	99° 1' 0"	2.3	574329.65	1392266.86
4	11° 2' 58"	0.84	574329.29	1392269.13
5	99° 36' 10"	22.24	574330.11	1392269.29
6	99° 9' 18"	30.47	574326.4	1392291.22
7	99° 9' 17"	44.71	574321.55	1392321.3
8	102° 18' 48"	6.19	574314.44	1392365.44
9	102° 18' 54"	1.26	574313.12	1392371.49
10	106° 12' 31"	0.44	574312.85	1392372.72

11	106° 12' 12"	17.1	574312.73	1392373.14
12	99° 20' 60"	15.04	574307.96	1392389.56
13	96° 7' 19"	11.75	574305.51	1392404.4
14	7° 13' 13"	23.71	574304.26	1392416.08
15	98° 8' 41"	5.53	574327.78	1392419.06
16	8° 37' 42"	15.34	574327	1392424.53
17	279° 12' 57"	5.31	574342.16	1392426.83
18	9° 5' 44"	14.67	574343.01	1392421.59
19	101° 22' 19"	32.78	574357.49	1392423.91
20	136° 11' 22"	53.48	574351.03	1392456.05
21	306° 14' 9"	9.24	574312.44	1392493.07
22	301° 15' 7"	3.06	574317.9	1392485.62
23	294° 9' 26"	6.28	574319.49	1392483
24	285° 55' 48"	8.75	574322.06	1392477.27
25	278° 26' 4"	2.59	574324.46	1392468.86
26	278° 9' 19"	0.42	574324.84	1392466.3
27	269° 21' 38"	9.85	574324.9	1392465.88
28	269° 22' 40"	5.54	574324.79	1392456.03
29	239° 46' 51"	9.12	574324.73	1392450.49
30	205° 1' 41"	36.19	574320.14	1392442.61
31	270° 44' 33"	10.02	574287.35	1392427.3
32	193° 5' 26"	18.37	574287.48	1392417.28
33	194° 42' 21"	14.97	574269.59	1392413.12
34	148° 0' 21"	4.4	574255.11	1392409.32
35	272° 14' 35"	11.25	574251.38	1392411.65
36	41° 52' 6"	3.88	574251.82	1392400.41
37	11° 35' 29"	26.78	574254.71	1392403
38	5° 39' 32"	7.71	574280.94	1392408.38
39	343° 17' 57"	1.67	574288.61	1392409.14
40	282° 34' 3"	54.41	574290.21	1392408.66
41	283° 3' 22"	5.88	574302.05	1392355.55
42	283° 3' 12"	29.54	574303.38	1392349.82
43	283° 3' 38"	0.6	574310.05	1392321.04
44	283° 3' 14"	48.85	574310.19	1392320.46
45	280° 16' 55"	26.56	574321.22	1392272.87
46	276° 17' 30"	18.61	574325.96	1392246.74
47	277° 41' 53"	13.66	574328	1392228.24

Образуемый земельный участок с условным номером 044

Номер	Дир.угол	Длина	X	Y
1	79° 26' 32"	16.16	574378.17	1393095.28
2	56° 40' 8"	12.1	574381.13	1393111.17
3	53° 46' 37"	11.86	574387.78	1393121.28
4	51° 39' 38"	15.91	574394.79	1393130.85
5	51° 54' 21"	31.35	574404.66	1393143.33
6	47° 59' 43"	49.39	574424	1393168
7	47° 25' 59"	36.97	574457.05	1393204.7
8	49° 37' 7"	22.4	574482.06	1393231.93
9	49° 37' 12"	20.19	574496.57	1393248.99
10	46° 15' 14"	40.39	574509.65	1393264.37

11	47° 9' 40"	57.66	574537.58	1393293.55
12	25° 20' 55"	22.75	574576.79	1393335.83
13	33° 0' 4"	33.21	574597.35	1393345.57
14	129° 16' 29"	52.24	574625.2	1393363.66
15	144° 31' 22"	6.75	574592.13	1393404.1
16	268° 38' 57"	19.08	574586.63	1393408.02
17	230° 10' 24"	28.31	574586.18	1393388.95
18	250° 45' 19"	39.45	574568.05	1393367.21
19	229° 50' 55"	45.29	574555.05	1393329.96
20	225° 19' 28"	51.22	574525.84	1393295.34
21	231° 0' 33"	26.6	574489.82	1393258.92
22	231° 1' 8"	45.88	574473.09	1393238.24
23	230° 41' 11"	30.83	574444.23	1393202.58
24	230° 25' 57"	32.89	574424.7	1393178.73
25	230° 25' 56"	44.32	574403.75	1393153.37
26	276° 19' 20"	24.08	574375.52	1393119.21

Образуемый земельный участок с условным номером 045

Номер	Дир.угол	Длина	X	Y
1	2° 34' 35"	12.01	575519.25	1393028.61
2	92° 30' 6"	3.2	575531.25	1393029.15
3	2° 53' 19"	12.11	575531.11	1393032.35
4	56° 7' 25"	21.33	575543.2	1393032.96
5	118° 20' 15"	31.81	575555.09	1393050.67
6	118° 18' 45"	29.62	575539.99	1393078.67
7	118° 24' 33"	25.01	575525.94	1393104.75
8	117° 57' 39"	23.87	575514.04	1393126.75
9	119° 14' 31"	25.53	575502.85	1393147.83
10	119° 13' 11"	0.33	575490.38	1393170.1
11	119° 13' 34"	24.95	575490.22	1393170.39
12	117° 21' 18"	50.29	575478.04	1393192.16
13	116° 26' 34"	25.13	575454.93	1393236.83
14	117° 3' 45"	33.5	575443.74	1393259.33
15	186° 38' 39"	19.16	575428.5	1393289.16
16	298° 37' 4"	16.2	575409.47	1393286.94
17	298° 37' 5"	24.77	575417.23	1393272.72
18	298° 37' 3"	25.66	575429.09	1393250.97
19	297° 45' 51"	25.01	575441.38	1393228.45
20	297° 54' 19"	24.85	575453.03	1393206.32
21	298° 23' 38"	25.09	575464.66	1393184.36
22	298° 22' 48"	24.99	575476.59	1393162.29
23	297° 47' 28"	11.28	575488.47	1393140.3
24	297° 55' 2"	24.84	575493.73	1393130.32
25	295° 48' 2"	23.16	575505.36	1393108.37
26	273° 7' 5"	8.64	575515.44	1393087.52
27	272° 55' 4"	25.34	575515.91	1393078.89
28	274° 41' 37"	25.05	575517.2	1393053.58

Образуемый земельный участок с условным номером 046

Номер	Дир.угол	Длина	X	Y
-------	----------	-------	---	---

1	73° 46' 44"	42.24	574286.06	1391770.77
2	71° 29' 33"	39.79	574297.86	1391811.33
3	161° 6' 36"	15.94	574310.49	1391849.06
4	250° 56' 24"	40.3	574295.41	1391854.22
5	160° 54' 30"	0.72	574282.25	1391816.13
6	252° 59' 47"	41.88	574281.57	1391816.36
7	341° 40' 14"	17.63	574269.32	1391776.32

Образуемый земельный участок с условным номером 047

Номер	Дир.угол	Длина	X	Y
1	54° 59' 42"	40.01	574212.98	1393182.43
2	53° 35' 42"	44.1	574235.93	1393215.2
3	79° 47' 31"	18.56	574262.1	1393250.69
4	96° 49' 42"	7.15	574265.39	1393268.96
5	52° 23' 3"	45.33	574264.54	1393276.06
6	56° 8' 23"	46.59	574292.21	1393311.97
7	43° 34' 45"	19.96	574318.17	1393350.66
8	17° 18' 1"	34.78	574332.63	1393364.42
9	34° 9' 2"	8.34	574365.83	1393374.76
10	32° 36' 34"	7.63	574372.73	1393379.44
11	109° 11' 39"	4.09	574379.15	1393383.55
12	204° 9' 14"	13.63	574377.81	1393387.41
13	197° 13' 20"	22.56	574365.37	1393381.83
14	195° 27' 17"	12.53	574343.82	1393375.15
15	174° 41' 22"	12.97	574331.74	1393371.81
16	90° 0' 19"	72.96	574318.83	1393373.01
17	164° 8' 12"	13.23	574318.82	1393445.97
18	269° 47' 39"	36.17	574306.1	1393449.59
19	269° 48' 17"	8.9	574305.97	1393413.42
20	269° 39' 55"	51.35	574305.94	1393404.52
21	235° 52' 38"	30.46	574305.64	1393353.17
22	232° 18' 51"	71.37	574288.55	1393327.95
23	235° 40' 46"	33.27	574244.92	1393271.47
24	280° 26' 42"	12.47	574226.16	1393243.99
25	234° 59' 45"	50.07	574228.42	1393231.73
26	328° 1' 30"	15.66	574199.7	1393190.72

Образуемый земельный участок с условным номером 048

Номер	Дир.угол	Длина	X	Y
1	3° 7' 6"	45.12	574148.85	1392152.91
2	126° 31' 24"	33.72	574193.9	1392155.36
3	118° 35' 37"	9.61	574173.83	1392182.46
4	112° 9' 19"	27.92	574169.23	1392190.9
5	21° 49' 53"	0.38	574158.7	1392216.76
6	111° 25' 40"	2.3	574159.05	1392216.9
7	201° 47' 22"	0.81	574158.21	1392219.04
8	114° 7' 56"	19.49	574157.46	1392218.74
9	109° 8' 28"	14.12	574149.49	1392236.53
10	108° 5' 16"	34.46	574144.86	1392249.87
11	101° 32' 33"	16.89	574134.16	1392282.63

12	98° 47' 13"	30.59	574130.78	1392299.18
13	98° 47' 14"	40.96	574126.11	1392329.41
14	100° 45' 2"	36.78	574119.85	1392369.89
15	99° 9' 45"	57.16	574112.99	1392406.02
16	99° 45' 41"	48.02	574103.89	1392462.45
17	98° 44' 24"	49.69	574095.75	1392509.77
18	99° 0' 2"	48.03	574088.2	1392558.89
19	81° 9' 31"	7.87	574080.68	1392606.33
20	190° 23' 40"	15.13	574081.89	1392614.11
21	277° 31' 5"	54.17	574067.01	1392611.38
22	278° 45' 49"	50.01	574074.1	1392557.68
23	279° 3' 52"	50.23	574081.72	1392508.25
24	279° 3' 53"	51.57	574089.63	1392458.65
25	279° 3' 51"	46.04	574097.76	1392407.72
26	279° 3' 53"	35.63	574105.01	1392362.26
27	279° 18' 5"	32.86	574110.63	1392327.07
28	279° 43' 27"	15.5	574115.94	1392294.64
29	290° 55' 29"	32.1	574118.56	1392279.36
30	283° 3' 45"	47.95	574130.02	1392249.38
31	279° 7' 25"	50.4	574140.86	1392202.67

Образуемый земельный участок с условным номером 049

Номер	Дир.угол	Длина	X	Y
1	86° 11' 19"	30.11	574758.27	1393591.13
2	22° 25' 23"	25	574760.27	1393621.18
3	22° 25' 23"	25	574783.38	1393630.71
4	22° 25' 21"	24.56	574806.49	1393640.25
5	22° 25' 20"	34.29	574829.19	1393649.62
6	22° 25' 17"	25.68	574860.89	1393662.69
7	22° 25' 22"	22.89	574884.62	1393672.49
8	22° 25' 17"	27.08	574905.78	1393681.22
9	22° 25' 20"	10	574930.82	1393691.55
10	22° 25' 21"	41.27	574940.06	1393695.36
11	22° 25' 23"	23.06	574978.21	1393711.1
12	22° 25' 17"	20.34	574999.52	1393719.9
13	22° 25' 19"	25.29	575018.32	1393727.66
14	98° 35' 22"	15.45	575041.7	1393737.3
15	202° 25' 23"	25	575039.39	1393752.57
16	202° 25' 16"	25	575016.28	1393743.04
17	202° 25' 21"	10.72	574993.17	1393733.5
18	109° 11' 34"	40	574983.26	1393729.41
19	202° 25' 28"	16.53	574970.11	1393767.19
20	292° 25' 17"	39.94	574954.83	1393760.88
21	202° 25' 16"	25	574970.06	1393723.97
22	202° 25' 21"	25	574946.95	1393714.43
23	112° 25' 18"	39.93	574923.84	1393704.9
24	202° 25' 27"	8.14	574908.61	1393741.81
25	292° 25' 22"	39.93	574901.09	1393738.71
26	202° 25' 23"	25	574916.32	1393701.79
27	202° 25' 19"	50	574893.21	1393692.26

28	202° 25' 23"	25	574846.99	1393673.19
29	202° 25' 14"	25	574823.88	1393663.65
30	202° 25' 16"	25	574800.77	1393654.11
31	202° 25' 23"	25	574777.66	1393644.58
32	112° 25' 20"	18.35	574754.55	1393635.04
33	112° 25' 19"	21.57	574747.55	1393652.01
34	202° 25' 25"	15	574739.32	1393671.95
35	292° 25' 22"	29.12	574725.45	1393666.23
36	292° 33' 31"	22	574736.56	1393639.31
37	265° 54' 52"	14.04	574745	1393619
38	315° 48' 53"	19.9	574744	1393605

Образуемый земельный участок с условным номером 050

Номер	Дир.угол	Длина	X	Y
1	5° 30' 17"	24.89	575095.59	1393704.57
2	5° 30' 14"	27.86	575120.37	1393706.96
3	5° 58' 49"	25.15	575148.1	1393709.63
4	3° 6' 40"	2.94	575173.11	1393712.25
5	5° 25' 38"	21.26	575176.05	1393712.41
6	6° 10' 19"	24.83	575197.21	1393714.42
7	6° 38' 59"	24.52	575221.9	1393717.09
8	6° 36' 43"	27.01	575246.26	1393719.93
9	7° 46' 12"	7.02	575273.09	1393723.04
10	7° 43' 43"	30.64	575280.05	1393723.99
11	94° 22' 59"	0.13	575310.41	1393728.11
12	7° 23' 33"	25.8	575310.4	1393728.24
13	274° 22' 9"	0.13	575335.99	1393731.56
14	8° 1' 2"	24.24	575336	1393731.43
15	5° 59' 28"	51.35	575360	1393734.81
16	7° 18' 55"	22.15	575411.07	1393740.17
17	8° 46' 52"	24.89	575433.04	1393742.99
18	6° 52' 1"	28.1	575457.64	1393746.79
19	3° 16' 24"	11.56	575485.54	1393750.15
20	4° 35' 7"	25.27	575497.08	1393750.81
21	7° 6' 48"	25.19	575522.27	1393752.83
22	5° 20' 17"	25.26	575547.27	1393755.95
23	4° 54' 42"	25.11	575572.42	1393758.3
24	2° 57' 7"	24.46	575597.44	1393760.45
25	5° 23' 6"	24.51	575621.87	1393761.71
26	4° 17' 20"	26.75	575646.27	1393764.01
27	6° 2' 29"	24.52	575672.94	1393766.01
28	5° 20' 29"	17.5	575697.32	1393768.59
29	99° 8' 19"	14.85	575714.74	1393770.22
30	184° 49' 59"	42.54	575712.38	1393784.88
31	184° 50' 1"	34.54	575669.99	1393781.3
32	184° 49' 59"	40.02	575635.57	1393778.39
33	184° 49' 58"	24.46	575595.69	1393775.01
34	185° 6' 0"	27.83	575571.32	1393772.95
35	185° 28' 52"	23.87	575543.6	1393770.48
36	183° 58' 12"	24.1	575519.84	1393768.2

37	191° 21' 5"	12.28	575495.8	1393766.53
38	188° 55' 12"	27.83	575483.76	1393764.11
39	187° 6' 40"	25.53	575456.27	1393759.8
40	184° 34' 24"	25.08	575430.94	1393756.64
41	187° 14' 7"	49.04	575405.94	1393754.64
42	186° 8' 48"	25.31	575357.29	1393748.46
43	185° 19' 12"	24.01	575332.12	1393745.75
44	182° 25' 27"	25.7	575308.21	1393743.53
45	187° 0' 40"	11.8	575282.54	1393742.44
46	186° 58' 47"	26.5	575270.83	1393741
47	186° 12' 11"	24.99	575244.53	1393737.78
48	186° 29' 20"	25.22	575219.69	1393735.08
49	183° 0' 10"	24.43	575194.63	1393732.23
50	185° 26' 58"	24.43	575170.23	1393730.95
51	188° 8' 11"	26.8	575145.91	1393728.63
52	188° 8' 12"	24.85	575119.38	1393724.84
53	186° 45' 37"	24	575094.78	1393721.32
54	276° 38' 2"	0.5	575070.94	1393718.49
55	276° 20' 26"	14.43	575071	1393718
56	277° 7' 49"	3.19	575072.59	1393703.66
57	25° 10' 8"	3.48	575072.99	1393700.49
58	7° 36' 49"	19.62	575076.14	1393701.97

Образуемый земельный участок с условным номером 051

Номер	Дир.угол	Длина	X	Y
1	342° 3' 52"	28.82	574442.85	1391865.76
2	342° 3' 53"	31.02	574470.27	1391856.89
3	342° 3' 52"	27.67	574499.78	1391847.33
4	253° 22' 14"	35.31	574526.11	1391838.81
5	253° 51' 56"	22.6	574516	1391804.97
6	251° 25' 34"	40.31	574509.72	1391783.26
7	341° 10' 19"	11.99	574496.88	1391745.05
8	338° 51' 43"	32.54	574508.23	1391741.18
9	36° 32' 58"	41.74	574538.58	1391729.44
10	64° 59' 13"	20.48	574572.11	1391754.3
11	48° 25' 27"	54.94	574580.77	1391772.86
12	320° 49' 37"	24.41	574617.23	1391813.96
13	311° 35' 1"	25.16	574636.15	1391798.54
14	310° 42' 4"	25	574652.85	1391779.72
15	305° 29' 14"	25.12	574669.15	1391760.77
16	48° 32' 56"	2.28	574683.73	1391740.32
17	303° 48' 29"	30.97	574685.24	1391742.03
18	228° 43' 37"	0.27	574702.47	1391716.3
19	229° 33' 45"	4.14	574702.29	1391716.1
20	309° 24' 51"	39.01	574699.61	1391712.95
21	304° 55' 49"	48.84	574724.38	1391682.81
22	326° 57' 19"	16.92	574752.35	1391642.77
23	324° 8' 18"	48.97	574766.53	1391633.54
24	320° 48' 53"	48.71	574806.22	1391604.85
25	34° 8' 1"	0.42	574843.98	1391574.07

26	138° 59' 11"	51.53	574844.32	1391574.31
27	144° 56' 21"	62.84	574805.44	1391608.12
28	127° 35' 15"	25.71	574754	1391644.22
29	123° 48' 53"	30.58	574738.32	1391664.59
30	123° 25' 9"	63.93	574721.3	1391690
31	124° 41' 42"	44.75	574686.09	1391743.36
32	125° 0' 11"	21.91	574660.62	1391780.15
33	141° 13' 34"	22.88	574648.05	1391798.1
34	143° 53' 50"	15.09	574630.21	1391812.43
35	149° 0' 43"	3.53	574618.02	1391821.32
36	185° 20' 32"	31.47	574614.99	1391823.14
37	159° 52' 1"	24.43	574583.66	1391820.21
38	160° 16' 28"	53.21	574560.72	1391828.62
39	160° 35' 15"	132.17	574510.63	1391846.58
40	158° 14' 20"	135.27	574385.97	1391890.51
41	163° 50' 55"	21.03	574260.34	1391940.66
42	179° 4' 46"	21.16	574240.14	1391946.51
43	209° 21' 7"	146.7	574218.98	1391946.85
44	353° 53' 35"	13.89	574091.11	1391874.94
45	26° 56' 37"	26.16	574104.92	1391873.46
46	26° 56' 56"	3.79	574128.24	1391885.31
47	26° 44' 41"	30	574131.61	1391887.03
48	27° 35' 56"	30	574158.4	1391900.53
49	27° 20' 55"	40.27	574184.99	1391914.43
50	6° 50' 38"	18.22	574220.76	1391932.93
51	330° 6' 47"	20.17	574238.85	1391935.1
52	341° 53' 50"	29.99	574256.34	1391925.05
53	340° 53' 6"	30.11	574284.85	1391915.73
54	339° 28' 27"	13.18	574313.3	1391905.87
55	351° 39' 9"	31.27	574325.64	1391901.25
56	342° 15' 37"	30.49	574356.58	1391896.71
57	332° 25' 38"	28.73	574385.62	1391887.42
58	38° 6' 2"	4	574411.09	1391874.12
59	339° 15' 57"	30.59	574414.24	1391876.59
1	142° 34' 31"	44.49	574812.15	1391616.67
2	136° 17' 6"	27.87	574776.82	1391643.71
3	123° 2' 49"	40.47	574756.68	1391662.97
4	122° 59' 8"	25	574734.61	1391696.89
5	123° 41' 33"	29.18	574720.99	1391717.86
6	123° 41' 33"	30.41	574704.81	1391742.14
7	127° 11' 50"	50.35	574687.94	1391767.45
8	130° 39' 21"	28.11	574657.5	1391807.55
9	147° 43' 29"	9.19	574639.19	1391828.87
10	205° 2' 0"	5.71	574631.42	1391833.78
11	140° 0' 7"	16.3	574626.24	1391831.36
12	25° 20' 2"	3.1	574613.75	1391841.84
13	147° 43' 25"	30.62	574616.55	1391843.17
14	320° 18' 31"	59.16	574590.66	1391859.52
15	321° 7' 15"	25.73	574636.18	1391821.74
16	305° 38' 54"	24.19	574656.21	1391805.59

17	304° 19' 43"	42.54	574670.31	1391785.93
18	303° 25' 36"	64.53	574694.3	1391750.8
19	303° 7' 6"	30.84	574729.85	1391696.94
20	307° 47' 43"	23.28	574746.7	1391671.11
21	324° 50' 50"	62.6	574760.97	1391652.71

Образуемый земельный участок с условным номером 052

Номер	Дир.угол	Длина	X	Y
1	285° 18' 26"	14.52	574320.75	1392602.19
2	289° 42' 42"	12.63	574324.58	1392588.19
3	107° 21' 23"	27.13	574328.84	1392576.3
1	107° 21' 21"	17.59	574320.56	1392602.8
2	104° 15' 58"	11.53	574315.31	1392619.59
3	99° 25' 23"	5.31	574312.47	1392630.76
4	95° 18' 22"	4.76	574311.6	1392636
5	94° 4' 15"	11.97	574311.16	1392640.74
6	177° 24' 9"	4.19	574310.31	1392652.68
7	86° 57' 5"	1.13	574306.12	1392652.87
8	86° 57' 5"	1.13	574306.18	1392654
9	359° 35' 13"	4.15	574306.24	1392655.13
10	87° 34' 35"	18.93	574310.39	1392655.1
11	155° 46' 35"	7.34	574311.19	1392674.01
12	89° 45' 48"	4.82	574304.5	1392677.02
13	89° 41' 37"	28.1	574304.52	1392681.84
14	87° 31' 27"	45.36	574304.67	1392709.94
15	86° 50' 26"	2	574306.63	1392755.26
16	86° 36' 40"	38.23	574306.74	1392757.26
17	84° 36' 60"	40.93	574309	1392795.42
18	85° 22' 38"	49.02	574312.84	1392836.17
19	85° 22' 36"	7.81	574316.79	1392885.03
20	85° 22' 37"	30.2	574317.42	1392892.82
21	85° 22' 37"	8.81	574319.85	1392922.92
22	78° 37' 28"	3.78	574320.57	1392931.71
23	78° 34' 56"	32.43	574321.31	1392935.41
24	78° 43' 45"	13.81	574327.73	1392967.2
25	78° 37' 37"	11.48	574330.43	1392980.74
26	71° 2' 10"	16.97	574332.69	1392991.99
27	71° 2' 7"	21.43	574338.21	1393008.04
28	65° 20' 18"	41.3	574345.17	1393028.3
29	61° 49' 49"	33.4	574362.4	1393065.84
30	96° 19' 20"	24.08	574378.17	1393095.28
31	139° 53' 55"	4.08	574375.52	1393119.21
32	82° 45' 20"	39.03	574372.4	1393121.84
33	100° 39' 12"	17.2	574377.32	1393160.56
34	88° 21' 17"	23.53	574374.14	1393177.46
35	131° 58' 54"	49.69	574374.82	1393200.98
36	53° 4' 4"	36.73	574341.58	1393237.92
37	53° 2' 33"	36.49	574363.65	1393267.28
38	53° 0' 24"	28.88	574385.59	1393296.44
39	53° 2' 59"	52.67	574402.97	1393319.51

40	52° 59' 41"	17.79	574434.63	1393361.6
41	322° 38' 49"	74.18	574445.34	1393375.81
42	293° 50' 8"	3.29	574504.31	1393330.8
43	275° 51' 55"	17.03	574505.64	1393327.79
44	55° 43' 46"	21.84	574507.38	1393310.85
45	145° 24' 23"	42.91	574519.68	1393328.9
46	144° 44' 50"	44.86	574484.36	1393353.26
47	54° 32' 19"	40.02	574447.73	1393379.15
48	50° 4' 42"	5.03	574470.95	1393411.75
49	225° 17' 6"	44.05	574474.18	1393415.61
50	232° 35' 16"	163.33	574443.19	1393384.31
51	261° 15' 53"	20.21	574343.96	1393254.58
52	258° 33' 39"	5.3	574340.89	1393234.6
53	289° 57' 59"	17.04	574339.84	1393229.41
54	310° 35' 11"	38.13	574345.66	1393213.39
55	281° 1' 1"	24.49	574370.47	1393184.43
56	263° 26' 36"	37.13	574375.15	1393160.39
57	257° 18' 10"	23.57	574370.91	1393123.5
58	251° 49' 52"	17.7	574365.73	1393100.51
59	245° 54' 8"	56.31	574360.21	1393083.69
60	250° 44' 58"	39.55	574337.22	1393032.29
61	254° 22' 20"	68.38	574324.18	1392994.95
62	261° 37' 37"	80.76	574305.76	1392929.1
63	264° 4' 15"	42.01	574294	1392849.2
64	273° 3' 5"	75.34	574289.66	1392807.41
65	275° 42' 45"	51.34	574293.67	1392732.18
66	281° 41' 7"	37.13	574298.78	1392681.1
67	288° 46' 32"	44.3	574306.3	1392644.74
1	134° 8' 42"	22.28	574359.09	1392513.04
2	125° 26' 9"	26.68	574343.57	1392529.03
3	116° 17' 22"	23.23	574328.1	1392550.77
4	109° 47' 16"	13.79	574317.81	1392571.6
5	105° 18' 52"	14.88	574313.14	1392584.58
6	108° 46' 32"	44.74	574309.21	1392598.93
7	104° 34' 57"	28.48	574294.81	1392641.29
8	94° 3' 35"	10.6	574287.64	1392668.85
9	95° 43' 25"	52.04	574286.89	1392679.42
10	93° 29' 36"	52.2	574281.7	1392731.2
11	98° 45' 5"	15.25	574278.52	1392783.3
12	172° 43' 47"	2.92	574276.2	1392798.37
13	82° 11' 25"	6.11	574273.3	1392798.74
14	9° 10' 58"	2.07	574274.13	1392804.79
15	80° 46' 47"	19.53	574276.17	1392805.12
16	83° 56' 29"	26.44	574279.3	1392824.4
17	81° 36' 41"	81.77	574282.09	1392850.69
18	74° 23' 19"	69.52	574294.02	1392931.59
19	70° 44' 26"	40.44	574312.73	1392998.55
20	65° 52' 48"	56.19	574326.07	1393036.73
21	71° 52' 59"	16.5	574349.03	1393088.01
22	77° 16' 10"	22.37	574354.16	1393103.69

23	83° 16' 50"	34.7	574359.09	1393125.51
24	100° 13' 25"	19.55	574363.15	1393159.97
25	131° 14' 21"	35.47	574359.68	1393179.21
26	144° 24' 27"	35.6	574336.3	1393205.88
27	52° 2' 53"	41.72	574307.35	1393226.6
28	52° 40' 2"	164.62	574333.01	1393259.5
29	42° 35' 33"	51.17	574432.84	1393390.39
30	97° 5' 19"	13.53	574470.51	1393425.02
31	70° 40' 16"	19.46	574468.84	1393438.45
32	99° 22' 32"	14.24	574475.28	1393456.81
33	279° 22' 27"	7.43	574472.96	1393470.86
34	205° 28' 38"	7.98	574474.17	1393463.53
35	283° 15' 15"	13.48	574466.97	1393460.1
36	192° 36' 52"	10.35	574470.06	1393446.98
37	226° 40' 8"	6.79	574459.96	1393444.72
38	237° 4' 12"	47.24	574455.3	1393439.78
39	233° 57' 35"	27.19	574429.62	1393400.13
40	235° 37' 38"	12.31	574413.62	1393378.14
41	233° 45' 24"	13.89	574406.67	1393367.98
42	237° 39' 2"	8.65	574398.46	1393356.78
43	230° 13' 49"	29.54	574393.83	1393349.47
44	230° 13' 60"	65.6	574374.93	1393326.76
45	230° 14' 56"	43.13	574332.97	1393276.34
46	241° 3' 50"	20.65	574305.39	1393243.18
47	287° 5' 53"	29.42	574295.4	1393225.11
48	323° 2' 58"	45.3	574304.05	1393196.99
49	318° 48' 32"	18.79	574340.25	1393169.76
50	258° 8' 45"	77.3	574354.39	1393157.39
51	249° 17' 35"	28.48	574338.51	1393081.73
52	249° 15' 44"	5.2	574328.44	1393055.09
53	249° 17' 25"	57.6	574326.6	1393050.23
54	247° 6' 40"	30.62	574306.23	1392996.35
55	347° 59' 28"	4.52	574294.32	1392968.14
56	260° 22' 27"	29.42	574298.74	1392967.2
57	260° 21' 5"	22.79	574293.82	1392938.19
58	260° 22' 3"	26.59	574290	1392915.72
59	260° 21' 28"	22.51	574285.55	1392889.5
60	187° 40' 0"	1.2	574281.78	1392867.31
61	261° 53' 56"	5.61	574280.59	1392867.15
62	264° 57' 8"	10.68	574279.8	1392861.6
63	265° 19' 31"	3.07	574278.86	1392850.96
64	169° 18' 56"	0.54	574278.61	1392847.9
65	263° 22' 5"	74.49	574278.08	1392848
66	352° 58' 11"	1.25	574269.48	1392774.01
67	265° 41' 50"	13.33	574270.72	1392773.86
68	175° 2' 42"	11.23	574269.72	1392760.57
69	265° 1' 21"	15.1	574258.53	1392761.54
70	353° 13' 26"	8.98	574257.22	1392746.5
71	75° 21' 17"	1.15	574266.14	1392745.44
72	359° 41' 54"	13.31	574266.43	1392746.55

73	271° 37' 21"	82.28	574279.74	1392746.48
74	247° 33' 19"	21.03	574282.07	1392664.23
75	344° 48' 30"	15.65	574274.04	1392644.79
76	288° 11' 58"	27.81	574289.15	1392640.69
77	287° 11' 54"	55.68	574297.83	1392614.28
78	300° 7' 30"	33.89	574314.29	1392561.09
79	310° 38' 16"	30.28	574331.3	1392531.78
80	323° 37' 55"	53.7	574351.02	1392508.8
81	319° 33' 58"	18.31	574394.26	1392476.96
82	326° 34' 33"	0.24	574408.2	1392465.08
83	53° 16' 15"	10.31	574408.4	1392464.95
84	144° 19' 19"	68.3	574414.57	1392473.21

Образуемый земельный участок с условным номером 055

Номер	Дир.угол	Длина	X	Y
1	127° 46' 22"	14.3	575537.65	1394125.45
2	223° 19' 21"	100	575528.89	1394136.75
3	130° 46' 28"	11.51	575456.14	1394068.14
4	196° 1' 30"	29.7	575448.62	1394076.86
5	300° 25' 3"	40.13	575420.07	1394068.66
6	301° 26' 58"	11.35	575440.39	1394034.05
7	299° 50' 38"	32.91	575446.31	1394024.37
8	311° 29' 50"	88.32	575462.69	1393995.82
9	297° 10' 55"	18.72	575521.21	1393929.67
10	285° 15' 17"	20.52	575529.76	1393913.02
11	300° 31' 48"	40.75	575535.16	1393893.22
12	345° 4' 22"	41.71	575555.86	1393858.13
13	355° 6' 45"	31.68	575596.16	1393847.38
14	351° 8' 32"	18.7	575627.73	1393844.68
15	339° 3' 10"	16.44	575646.21	1393841.8
16	335° 29' 60"	20.67	575661.56	1393835.93
17	327° 36' 1"	19.49	575680.37	1393827.35
18	302° 23' 59"	25.86	575696.82	1393816.91
19	279° 29' 24"	10.34	575710.68	1393795.08
20	279° 8' 19"	14.85	575712.38	1393784.88
21	277° 42' 26"	45.69	575714.74	1393770.22
22	276° 52' 6"	35.2	575720.87	1393724.94
23	277° 14' 46"	11.63	575725.08	1393689.99
24	355° 34' 17"	17.22	575726.55	1393678.46
25	102° 12' 0"	25.24	575743.72	1393677.13
26	96° 55' 7"	87.88	575738.38	1393701.8
27	111° 5' 3"	32.47	575727.8	1393789.03
28	138° 48' 49"	19.4	575716.12	1393819.33
29	151° 33' 27"	19.93	575701.52	1393832.11
30	162° 59' 32"	16.22	575684	1393841.6
31	159° 30' 7"	20.85	575668.48	1393846.34
32	170° 21' 47"	19.62	575648.96	1393853.64
33	174° 1' 31"	31.56	575629.61	1393856.93
34	164° 8' 27"	33.39	575598.22	1393860.21

35	117° 52' 11"	78.86	575566.1	1393869.34
36	130° 40' 40"	89.04	575529.23	1393939.05
37	120° 48' 32"	46.32	575471.2	1394006.58
38	41° 14' 54"	119.94	575447.47	1394046.37

Образуемый земельный участок с условным номером 056

Номер	Дир.угол	Длина	X	Y
1	96° 44' 47"	53.51	575637.05	1393329
2	96° 7' 27"	24.56	575630.76	1393382.14
3	96° 12' 14"	48.64	575628.14	1393406.56
4	179° 9' 0"	11.76	575622.88	1393454.91
5	275° 34' 18"	26.16	575611.12	1393455.09
6	276° 7' 41"	34.29	575613.66	1393429.05
7	276° 7' 12"	59	575617.32	1393394.96
8	276° 47' 1"	8.75	575623.61	1393336.3
9	6° 23' 1"	12.48	575624.64	1393327.62

Образуемый земельный участок с условным номером 057

Номер	Дир.угол	Длина	X	Y
1	299° 7' 40"	29.02	575215.28	1393250.99
2	299° 7' 42"	23.55	575229.41	1393225.64
3	299° 7' 44"	19.75	575240.87	1393205.07
4	299° 7' 40"	29.83	575250.49	1393187.82
5	299° 7' 41"	25.74	575265.01	1393161.75
6	299° 7' 41"	24.61	575277.54	1393139.27
7	299° 18' 45"	0.08	575289.51	1393117.78
8	299° 7' 41"	25.01	575289.55	1393117.7
9	299° 7' 39"	24.87	575301.73	1393095.85
10	299° 7' 42"	25.1	575313.84	1393074.12
11	288° 7' 44"	13	575326.06	1393052.2
12	281° 13' 20"	23.09	575330.1	1393039.84
13	281° 13' 19"	24.01	575334.6	1393017.19
14	273° 15' 40"	0.98	575339.27	1392993.63
15	273° 15' 52"	24.86	575339.32	1392992.66
16	273° 15' 56"	24.71	575340.74	1392967.84
17	273° 8' 10"	25.19	575342.15	1392943.16
18	273° 23' 33"	25.15	575343.53	1392918.01
19	274° 31' 59"	8.41	575345.01	1392892.91
20	2° 32' 41"	32.32	575345.68	1392884.52
21	81° 52' 15"	8.46	575377.97	1392885.96
22	3° 3' 56"	13.41	575379.17	1392894.33
23	2° 19' 42"	40.88	575392.56	1392895.05
24	2° 19' 44"	5.34	575433.41	1392896.71
25	268° 39' 11"	46.1	575438.75	1392896.93
26	179° 4' 4"	63.5	575437.66	1392850.83
27	179° 3' 59"	13.68	575374.17	1392851.87
28	179° 4' 4"	30.34	575360.5	1392852.09
29	179° 4' 2"	28.09	575330.16	1392852.58
30	242° 59' 53"	35.36	575302.08	1392853.04
31	334° 6' 20"	27.7	575286.02	1392821.54

32	334° 6' 22"	27.1	575310.94	1392809.44
33	334° 6' 20"	36.73	575335.32	1392797.61
34	334° 6' 22"	18.45	575368.36	1392781.57
35	332° 38' 17"	40.51	575384.96	1392773.51
36	231° 39' 25"	19.67	575420.94	1392754.89
37	162° 31' 21"	29.72	575408.74	1392739.46
38	105° 21' 58"	4.91	575380.39	1392748.39
39	142° 24' 37"	49.34	575379.09	1392753.12
40	156° 14' 59"	55.92	575339.99	1392783.22
41	177° 56' 26"	4.17	575288.81	1392805.74
42	183° 16' 25"	4.2	575284.64	1392805.89
43	248° 51' 15"	26.47	575280.45	1392805.65
44	250° 10' 30"	29.99	575270.9	1392780.96
45	249° 31' 12"	36.16	575260.73	1392752.75
46	248° 53' 30"	2.64	575248.08	1392718.88
47	297° 15' 1"	1.86	575247.13	1392716.42
48	250° 20' 7"	3.24	575247.98	1392714.77
49	203° 16' 49"	1.8	575246.89	1392711.72
50	244° 50' 14"	7.31	575245.24	1392711.01
51	254° 15' 48"	9.4	575242.13	1392704.39
52	305° 56' 51"	1.98	575239.58	1392695.34
53	251° 9' 29"	4.43	575240.74	1392693.74
54	191° 29' 18"	1.86	575239.31	1392689.55
55	251° 14' 45"	8.46	575237.49	1392689.18
56	326° 53' 43"	1.61	575234.77	1392681.17
57	238° 28' 49"	4.76	575236.12	1392680.29
58	249° 40' 22"	24.04	575233.63	1392676.23
59	253° 24' 25"	10.33	575225.28	1392653.69
60	250° 2' 46"	33.76	575222.33	1392643.79
61	252° 31' 27"	36.93	575210.81	1392612.06
62	252° 31' 29"	30.9	575199.72	1392576.83
63	252° 31' 29"	39.03	575190.44	1392547.36
64	250° 26' 13"	7.7	575178.72	1392510.13
65	250° 27' 27"	19.13	575176.14	1392502.87
66	250° 26' 14"	6.75	575169.74	1392484.84
67	250° 24' 58"	34.16	575167.48	1392478.48
68	165° 44' 8"	14.84	575156.03	1392446.3
69	68° 50' 8"	27.96	575141.65	1392449.95
70	68° 50' 6"	36.82	575151.74	1392476.02
71	68° 50' 12"	3.09	575165.03	1392510.36
72	71° 34' 7"	38.03	575166.15	1392513.24
73	71° 34' 8"	33.56	575178.17	1392549.32
74	71° 34' 8"	34.01	575188.78	1392581.16
75	71° 34' 6"	40.93	575199.54	1392613.42
76	71° 34' 9"	32.46	575212.48	1392652.26
77	72° 23' 23"	26.81	575222.74	1392683.05
78	69° 14' 48"	13.29	575230.85	1392708.6
79	70° 58' 15"	5.18	575235.56	1392721.03
80	156° 38' 8"	1.84	575237.25	1392725.93
81	72° 27' 59"	32.56	575235.56	1392726.66

82	71° 30' 40"	30.27	575245.37	1392757.71
83	62° 18' 20"	51.04	575254.97	1392786.42
84	66° 12' 46"	19.19	575278.69	1392831.61
85	78° 45' 32"	8.05	575286.43	1392849.17
86	54° 23' 8"	12.9	575288	1392857.07
87	1° 55' 42"	6.33	575295.51	1392867.56
88	50° 6' 35"	22.29	575301.84	1392867.77
89	50° 6' 54"	2.08	575316.14	1392884.88
90	90° 4' 32"	37.72	575317.47	1392886.47
91	94° 12' 21"	18.14	575317.42	1392924.19
92	91° 19' 42"	44.85	575316.09	1392942.28
93	101° 43' 9"	20.88	575315.05	1392987.12
94	109° 15' 52"	53.07	575310.81	1393007.56
95	122° 22' 6"	71.39	575293.3	1393057.66
96	121° 6' 58"	6.59	575255.08	1393117.96
97	92° 34' 39"	25.43	575251.67	1393123.6
98	122° 0' 28"	105.9	575250.53	1393149.01
99	30° 15' 47"	24.17	575194.4	1393238.81

Образуемый земельный участок с условным номером 058

Номер	Дир.угол	Длина	X	Y
1	73° 55' 25"	40.95	574314.3	1391861.9
2	159° 28' 27"	13.18	574325.64	1391901.25
3	250° 57' 12"	40.3	574313.3	1391905.87
4	337° 26' 6"	15.32	574300.15	1391867.78

Образуемый земельный участок с условным номером 059

Номер	Дир.угол	Длина	X	Y
1	26° 55' 7"	36.98	573723.34	1393341.92
2	28° 17' 27"	22.28	573756.31	1393358.66
3	28° 17' 2"	97.96	573775.93	1393369.22
4	17° 38' 2"	38.26	573862.2	1393415.64
5	358° 44' 13"	12.79	573898.66	1393427.23
6	358° 44' 14"	20.34	573911.45	1393426.95
7	1° 52' 21"	41.01	573931.78	1393426.5
8	0° 50' 44"	30.48	573972.77	1393427.84
9	0° 49' 45"	35.24	574003.25	1393428.29
10	27° 34' 46"	26.52	574038.49	1393428.8
11	4° 57' 60"	51.05	574062	1393441.08
12	28° 29' 18"	7.32	574112.86	1393445.5
13	1° 1' 46"	48.62	574119.3	1393448.99
14	1° 1' 44"	33.85	574167.9	1393449.87
15	1° 1' 46"	44.99	574201.75	1393450.47
16	343° 12' 39"	9.21	574246.73	1393451.28
17	8° 14' 50"	8.55	574255.54	1393448.62
18	359° 58' 14"	19.09	574264.01	1393449.85
19	359° 22' 35"	23	574283.1	1393449.84
20	344° 8' 12"	13.23	574306.1	1393449.59
21	1° 1' 4"	24.27	574318.82	1393445.97
22	1° 1' 3"	34.05	574343.09	1393446.41

23	0° 31' 57"	16.13	574377.13	1393447.01
24	2° 43' 23"	26.94	574393.26	1393447.16
25	16° 52' 11"	23.26	574420.17	1393448.44
26	9° 56' 8"	14.55	574442.43	1393455.19
27	13° 53' 57"	1.04	574456.76	1393457.7
28	103° 51' 1"	3.72	574457.77	1393457.95
29	13° 48' 26"	1.84	574456.88	1393461.56
30	283° 59' 56"	3.72	574458.67	1393462
31	13° 0' 45"	7.59	574459.57	1393458.39
32	25° 28' 38"	7.98	574466.97	1393460.1
33	99° 22' 27"	7.43	574474.17	1393463.53
34	106° 7' 10"	2.74	574472.96	1393470.86
35	198° 22' 31"	48.25	574472.2	1393473.49
36	273° 50' 56"	2.68	574426.41	1393458.28
37	185° 31' 33"	7.79	574426.59	1393455.61
38	175° 14' 40"	36.79	574418.84	1393454.86
39	180° 55' 53"	167.31	574382.18	1393457.91
40	180° 44' 8"	140.97	574214.89	1393455.19
41	184° 13' 14"	169.03	574073.93	1393453.38
42	199° 30' 54"	74.48	573905.36	1393440.94
43	209° 38' 26"	53.68	573835.16	1393416.06
44	206° 34' 17"	77.89	573788.5	1393389.51
45	289° 26' 21"	13.52	573718.84	1393354.67
1	188° 33' 47"	47.64	574563.88	1393520.56
2	181° 30' 27"	34.48	574516.77	1393513.47
3	270° 39' 51"	11.24	574482.31	1393512.56
4	200° 7' 1"	2.4	574482.44	1393501.32
5	200° 12' 23"	49.96	574480.18	1393500.49
6	180° 51' 25"	5.72	574433.29	1393483.24
7	186° 44' 8"	0.02	574427.57	1393483.15
8	91° 32' 53"	14.84	574427.55	1393483.15
9	176° 4' 46"	6.86	574427.15	1393497.98
10	181° 50' 32"	22.71	574420.31	1393498.45
11	91° 5' 9"	3.7	574397.61	1393497.72
12	186° 20' 8"	28	574397.54	1393501.42
13	272° 55' 43"	1.76	574369.71	1393498.33
14	272° 48' 41"	21	574369.8	1393496.57
15	179° 30' 12"	49.62	574370.83	1393475.6
16	180° 38' 31"	4.46	574321.21	1393476.03
17	180° 16' 2"	6.5	574316.75	1393475.98
18	181° 12' 12"	15.7	574310.25	1393475.95
19	181° 11' 60"	6.69	574294.55	1393475.62
20	111° 44' 35"	1.86	574287.86	1393475.48
21	180° 49' 44"	42.87	574287.17	1393477.21
22	88° 36' 41"	0.3	574244.3	1393476.59
23	180° 47' 59"	40.01	574244.31	1393476.89
24	178° 8' 55"	41.16	574204.3	1393476.33
25	182° 53' 7"	40.92	574163.16	1393477.66
26	179° 35' 3"	0.79	574122.29	1393475.6
27	179° 34' 8"	23.14	574121.5	1393475.61

28	182° 9' 40"	15	574098.36	1393475.78
29	180° 42' 29"	31.07	574083.37	1393475.21
30	180° 0' 59"	35.74	574052.3	1393474.83
31	181° 46' 58"	52.49	574016.56	1393474.82
32	180° 10' 49"	11.71	573964.1	1393473.19
33	180° 10' 47"	11.76	573952.39	1393473.15
34	184° 21' 51"	48.76	573940.63	1393473.11
35	184° 21' 56"	10.09	573892.01	1393469.4
36	204° 9' 33"	20.67	573881.96	1393468.64
37	204° 9' 33"	71.71	573863.09	1393460.17
38	186° 20' 19"	6.77	573797.66	1393430.82
39	214° 40' 9"	24.8	573790.93	1393430.08
40	210° 39' 59"	46.85	573770.53	1393415.97
41	119° 50' 57"	30.78	573730.23	1393392.07
42	116° 20' 43"	29.05	573714.91	1393418.77
43	114° 20' 49"	30.24	573702.02	1393444.8
44	260° 40' 48"	59.78	573689.55	1393472.35
45	267° 28' 40"	54.53	573679.87	1393413.36
46	26° 22' 40"	38.38	573677.47	1393358.88
47	23° 1' 2"	33.61	573711.85	1393375.93
48	35° 4' 18"	34.41	573742.78	1393389.07
49	24° 19' 59"	102.54	573770.94	1393408.84
50	15° 55' 7"	56.26	573864.37	1393451.09
51	0° 57' 11"	437.08	573918.47	1393466.52
52	357° 52' 15"	58.94	574355.49	1393473.79
53	14° 3' 37"	23.17	574414.39	1393471.6
54	20° 9' 18"	21.79	574436.87	1393477.23
55	21° 18' 25"	30.55	574457.33	1393484.74
56	19° 47' 4"	56.66	574485.79	1393495.84
57	12° 36' 27"	25.38	574539.11	1393515.02
1	4° 29' 16"	26.6	574601.38	1393489.66
2	4° 29' 19"	15.75	574627.9	1393491.75
3	4° 29' 18"	49.93	574643.59	1393492.98
4	4° 29' 18"	86.87	574693.38	1393496.89
5	4° 29' 17"	64.9	574779.98	1393503.68
6	4° 29' 18"	11.73	574844.68	1393508.76
7	7° 0' 14"	31	574856.37	1393509.68
8	6° 59' 30"	47	574887.14	1393513.46
9	11° 2' 36"	4.79	574933.8	1393519.18
10	8° 14' 57"	122.27	574938.5	1393520.1
11	8° 14' 54"	19.87	575059.51	1393537.64
12	3° 31' 57"	74.1	575079.17	1393540.49
13	3° 31' 57"	13.32	575153.13	1393545.06
14	93° 35' 45"	11.95	575166.42	1393545.88
15	187° 0' 55"	36.77	575165.67	1393557.81
16	186° 57' 17"	144.69	575129.18	1393553.32
17	195° 6' 33"	43.39	574985.55	1393535.8
18	185° 51' 28"	5.78	574943.66	1393524.49
19	181° 28' 4"	31.22	574937.91	1393523.9
20	185° 57' 24"	238.98	574906.7	1393523.1

21	167° 56' 45"	26.29	574669.01	1393498.3
22	181° 26' 35"	52.35	574643.3	1393503.79
23	309° 7' 12"	16.51	574590.96	1393502.47
1	7° 56' 25"	75.57	574827.99	1393535.47
2	358° 50' 44"	35.24	574902.84	1393545.91
3	359° 32' 28"	14.99	574938.07	1393545.2
4	8° 7' 43"	116.03	574953.06	1393545.08
5	98° 20' 40"	6.77	575067.93	1393561.49
6	181° 45' 11"	4.14	575066.95	1393568.19
7	181° 44' 16"	1.31	575062.81	1393568.06
8	189° 38' 59"	4.06	575061.5	1393568.02
9	189° 39' 21"	5.37	575057.5	1393567.34
10	187° 16' 51"	8.68	575052.21	1393566.44
11	97° 57' 31"	1.01	575043.6	1393565.34
12	187° 31' 32"	22.37	575043.46	1393566.34
13	190° 34' 44"	40.91	575021.28	1393563.41
14	188° 23' 59"	19.24	574981.07	1393555.9
15	178° 16' 42"	1.99	574962.04	1393553.09
16	186° 46' 9"	19	574960.05	1393553.15
17	179° 1' 55"	5.31	574941.18	1393550.91
18	186° 55' 20"	19	574935.87	1393551
19	186° 55' 2"	18.43	574917.01	1393548.71
20	146° 51' 2"	2.34	574898.71	1393546.49
21	185° 1' 54"	2.96	574896.75	1393547.77
22	87° 50' 6"	0.79	574893.8	1393547.51
23	184° 13' 33"	5.15	574893.83	1393548.3
24	84° 57' 14"	1.02	574888.69	1393547.92
25	186° 32' 39"	12.98	574888.78	1393548.94
26	208° 12' 25"	1.25	574875.88	1393547.46
27	186° 51' 17"	25.5	574874.78	1393546.87
28	201° 15' 55"	23.04	574849.46	1393543.83
1	4° 11' 50"	5.78	575211.66	1393542.1
2	8° 20' 16"	18	575217.43	1393542.52
3	10° 25' 38"	11.99	575235.24	1393545.13
4	4° 19' 11"	212.69	575247.03	1393547.3
5	9° 52' 43"	180.7	575459.12	1393563.32
6	7° 52' 19"	208.75	575637.14	1393594.32
7	79° 39' 38"	20.67	575843.92	1393622.91
8	186° 42' 43"	255.05	575847.63	1393643.25
9	191° 51' 32"	34.4	575594.33	1393613.44
10	187° 0' 34"	343.43	575560.66	1393606.37
11	276° 9' 52"	10.06	575219.8	1393564.46
12	188° 46' 52"	10.35	575220.88	1393554.46
13	275° 22' 10"	10.83	575210.65	1393552.88
1	187° 50' 51"	21.41	575726.55	1393678.46
2	187° 50' 47"	22.73	575705.34	1393675.53
3	187° 50' 51"	24.96	575682.82	1393672.43
4	187° 50' 49"	24.32	575658.1	1393669.02
5	187° 50' 50"	26.43	575634	1393665.7
6	187° 50' 49"	49.32	575607.82	1393662.09

7	187° 50' 49"	25.12	575558.96	1393655.36
8	187° 50' 49"	27.49	575534.07	1393651.93
9	177° 15' 23"	11.57	575506.84	1393648.18
10	187° 16' 58"	7.26	575495.28	1393648.73
11	187° 11' 42"	2.98	575488.08	1393647.81
12	187° 15' 24"	41.07	575485.13	1393647.44
13	187° 35' 41"	91.61	575444.39	1393642.25
14	187° 35' 42"	60.42	575353.58	1393630.14
15	183° 46' 9"	8.25	575293.69	1393622.16
16	186° 56' 26"	50.99	575285.46	1393621.61
17	186° 56' 25"	44.87	575234.84	1393615.45
18	186° 50' 43"	50.01	575190.3	1393610.03
19	277° 48' 19"	10	575140.65	1393604.07
20	189° 32' 7"	25.58	575142.01	1393594.16
21	99° 11' 15"	12.97	575116.78	1393589.92
22	190° 47' 1"	25.16	575114.71	1393602.73
23	278° 36' 58"	33.05	575090	1393598.02
24	8° 7' 44"	13.82	575094.95	1393565.35
25	103° 49' 50"	1.42	575108.63	1393567.3
26	7° 26' 19"	592.21	575108.29	1393568.68
27	45° 58' 47"	8.26	575695.52	1393645.35
28	6° 56' 1"	15.57	575701.26	1393651.29
29	333° 20' 0"	10.09	575716.72	1393653.17
30	6° 53' 10"	38.95	575725.74	1393648.64
31	9° 21' 42"	30.8	575764.41	1393653.31
32	7° 21' 49"	56.49	575794.8	1393658.32
33	77° 48' 13"	19.43	575850.82	1393665.56
34	183° 36' 18"	5.68	575854.92	1393684.55
35	188° 13' 17"	69.37	575849.26	1393684.19
36	175° 34' 18"	36.99	575780.6	1393674.27
37	175° 34' 17"	17.22	575743.72	1393677.13
1	19° 28' 32"	26.04	573620.8	1393307.38
2	18° 20' 54"	64.93	573645.35	1393316.06
3	110° 11' 45"	11.01	573706.98	1393336.5
4	206° 34' 22"	65.88	573703.18	1393346.83
5	203° 2' 57"	25.49	573644.26	1393317.36

Образуемый земельный участок с условным номером 060

Номер	Дир.угол	Длина	X	Y
1			573677,47	1393358,88
2			573711,85	1393375,93
3			573720,17	1393379,47
4			573701,67	1393411,70
5			573688,46	1393438,38
6			573683,86	1393437,67
7			573679,87	1393413,36

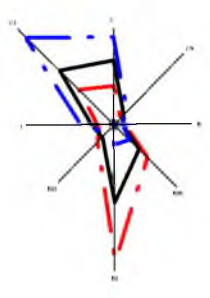
Образуемый земельный участок с условным номером 061

Номер	X	Y
1	574993,20	139926,07

2	574987,44	139939,46
3	574585,55	139775,20
4	574591,58	1393761,12
5	574602,91	1393765,84
6	574621,02	1393773,39
7	574639,13	1393780,94
8	574657,24	1393788,49
9	574675,35	1393796,04
10	574693,46	1393803,59
11	574711,67	1393811,39
12	576730,23	1393819,04
13	574748,84	1393826,58
14	574767,36	1393834,12
15	574786,01	1393841,70
16	574804,86	1393795,05
17	574810,49	1393797,30
18	574791,56	1393843,97
19	574810,09	1393851,53
20	574828,68	1393859,09
21	574847,26	1393866,71
22	574865,75	1393874,30
23	574884,12	1393881,77
24	574902,77	1393889,33
25	574921,40	1393896,91
26	574939,88	1393904,39
27	574958,45	1393911,97,
28	574977,00	1393919,48
29	574993,20	1393926,07

Образуемый земельный участок с условным номером 062

Номер	X	Y
1	574622,61	139655,13
2	574606,69	139648,15
3	574598,36	139627,13
4	574611,97	1393663,22
5	574622,61	1393655,13



**ПРОЕКТ ПЛАНИРОВКИ И МЕЖЕВАНИЯ НА ЗАСТРОЕННУЮ ТЕРРИТОРИЮ В КАДАСТРОВOM КВАРТАЛЕ 41:05:0101003
В ЕЛИЗОВСКОМ ГОРОДСКОМ ПОСЕЛЕНИИ
ЧЕРТЕЖ МЕЖЕВАНИЯ ТЕРРИТОРИИ (ЗОНЫ С ОСОБЫМИ УСЛОВИЯМИ ИСПОЛЬЗОВАНИЯ ТЕРРИТОРИИ)
М 1:5000**

УСЛОВНЫЕ ОБОЗНАЧЕНИЯ

ГРАНИЦЫ

Граница проекта межевания

ЗДАНИЯ И СООРУЖЕНИЯ

Контуры зданий и сооружений

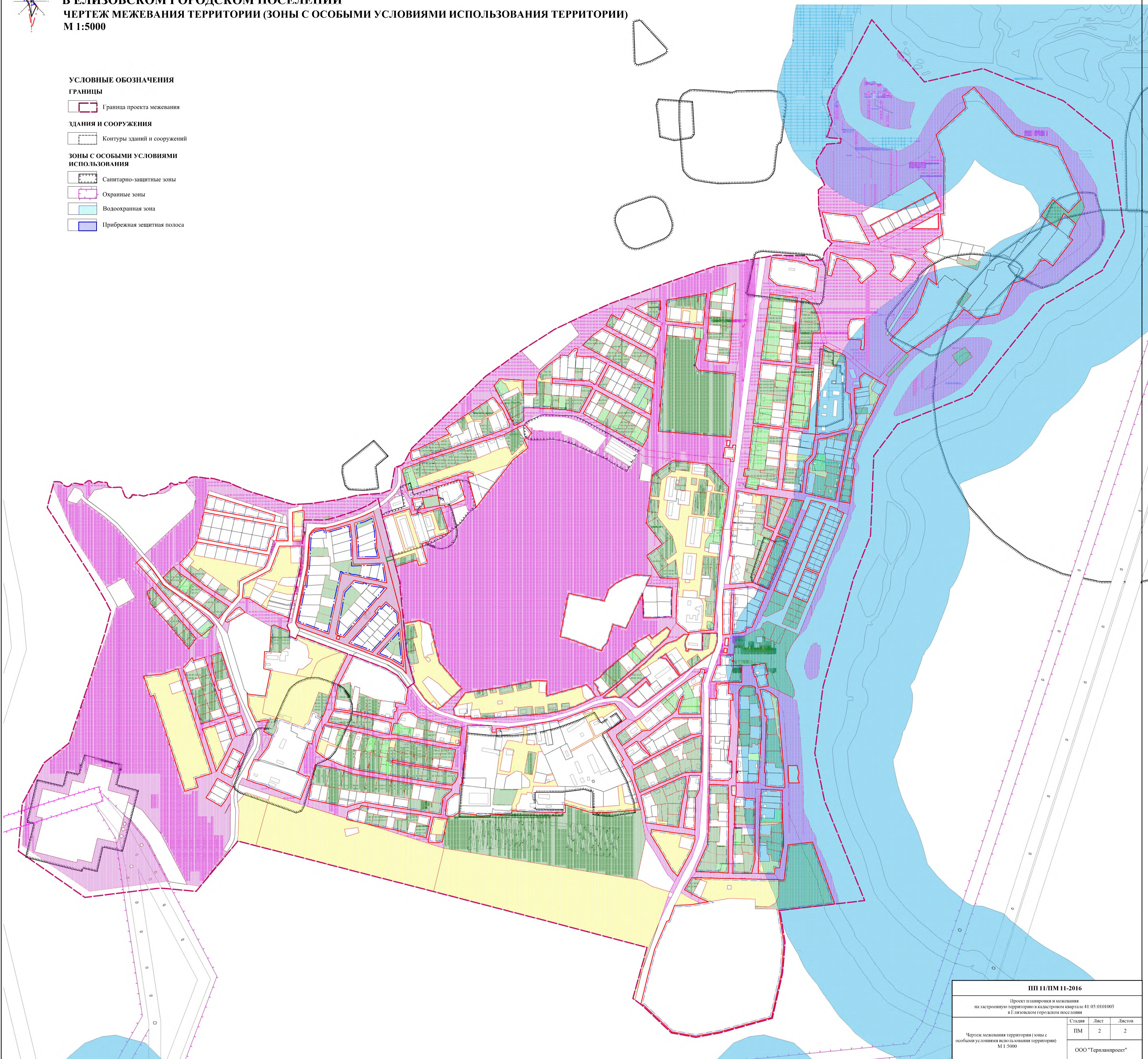
ЗОНЫ С ОСОБЫМИ УСЛОВИЯМИ ИСПОЛЬЗОВАНИЯ

Санитарно-защитные зоны

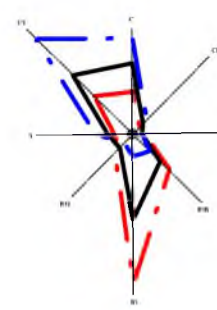
Охраняемые зоны

Водоохранная зона

Прибрежная защитная полоса



ПП 1/ПМ 11-2016			
Проект планировки и межевания на застроенную территорию в кадастровом квартале 41:05:0101003 в Елизовском городском поселении			
Страницы	Листы	Листов	
ПМ	2	2	
Чертеж межевания территории (зоны с особыми условиями использования территории) М 1:5000			
ООО "Терранпроект"			



**ПРОЕКТ ПЛАНИРОВКИ И МЕЖЕВАНИЯ НА ЗАСТРОЕННУЮ ТЕРРИТОРИЮ В КАДАСТРОВOM КВАРТАЛЕ 41:05:0101003
В ЕЛИЗОВСКОМ ГОРОДСКОМ ПОСЕЛЕНИИ
ЧЕРТЕЖ МЕЖЕВАНИЯ ТЕРРИТОРИИ (ЗЕМЕЛЬНЫЕ УЧАСТКИ)
М 1:5000**

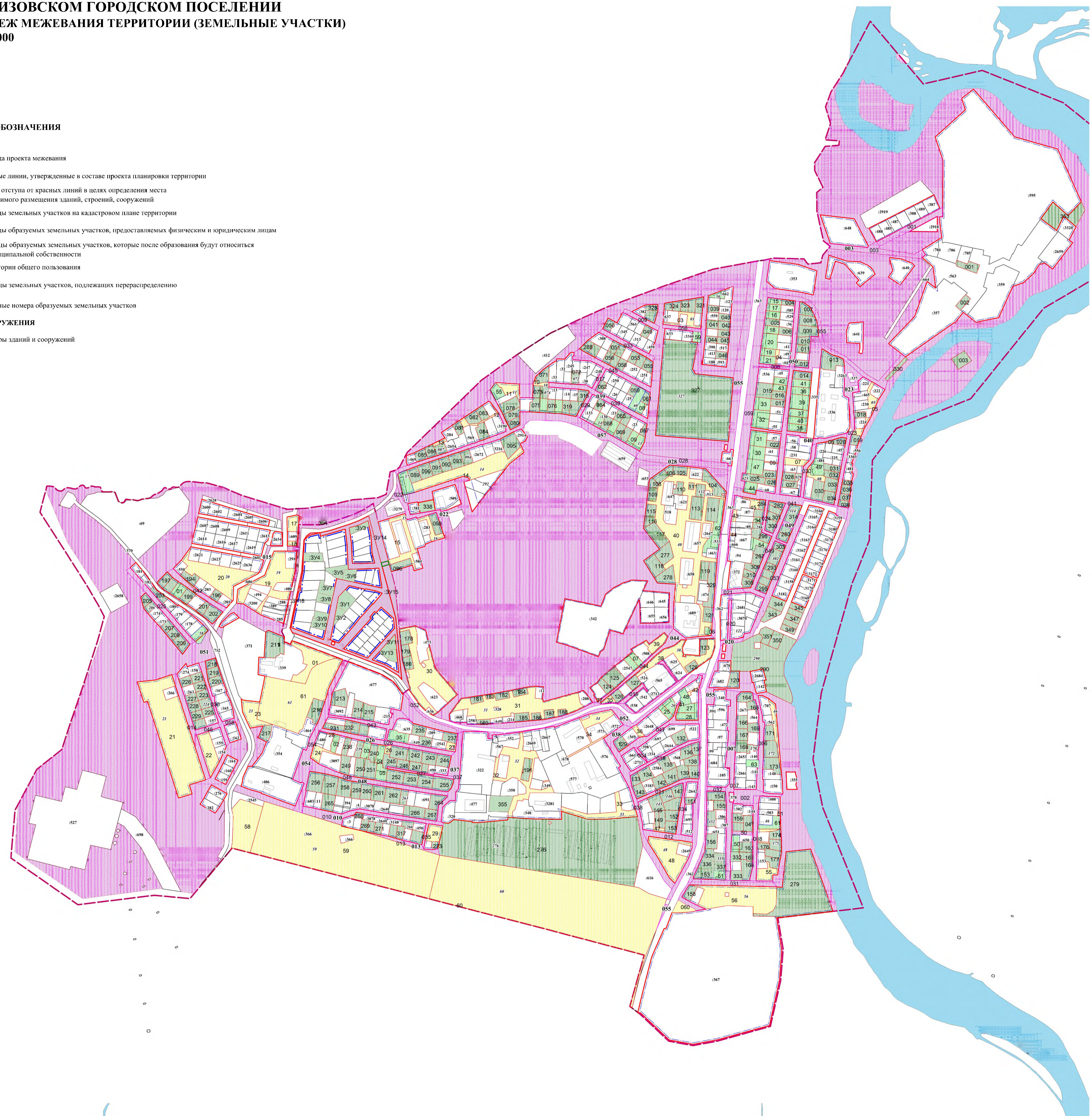
УСЛОВНЫЕ ОБОЗНАЧЕНИЯ

ГРАНИЦЫ

- Граница проекта межевания
- Красные линии, утвержденные в составе проекта планировки территории
- Линии отступа от красных линий в целях определения места допустимого размещения зданий, строений, сооружений
- Границы земельных участков на кадастровом плане территории
- Границы образуемых земельных участков, предоставляемых физическим и юридическим лицам
- Границы образуемых земельных участков, которые после образования будут относиться к муниципальной собственности
- Территории общего пользования
- Границы земельных участков, подлежащих перераспределению
- Условные номера образуемых земельных участков

ЗДАНИЯ И СООРУЖЕНИЯ

- Контуры зданий и сооружений



ИП 11/ПМ 11-2016			
Проект планировки и межевания на застроенную территорию в кадастровом квартале 41:05:0101003 в Елизовском городском поселении			
Чертеж межевания территории (земельные участки) М 1:5000	Стadia	Лист	Листов
	ПМ	1	2
ООО "Терпланпроект"			