


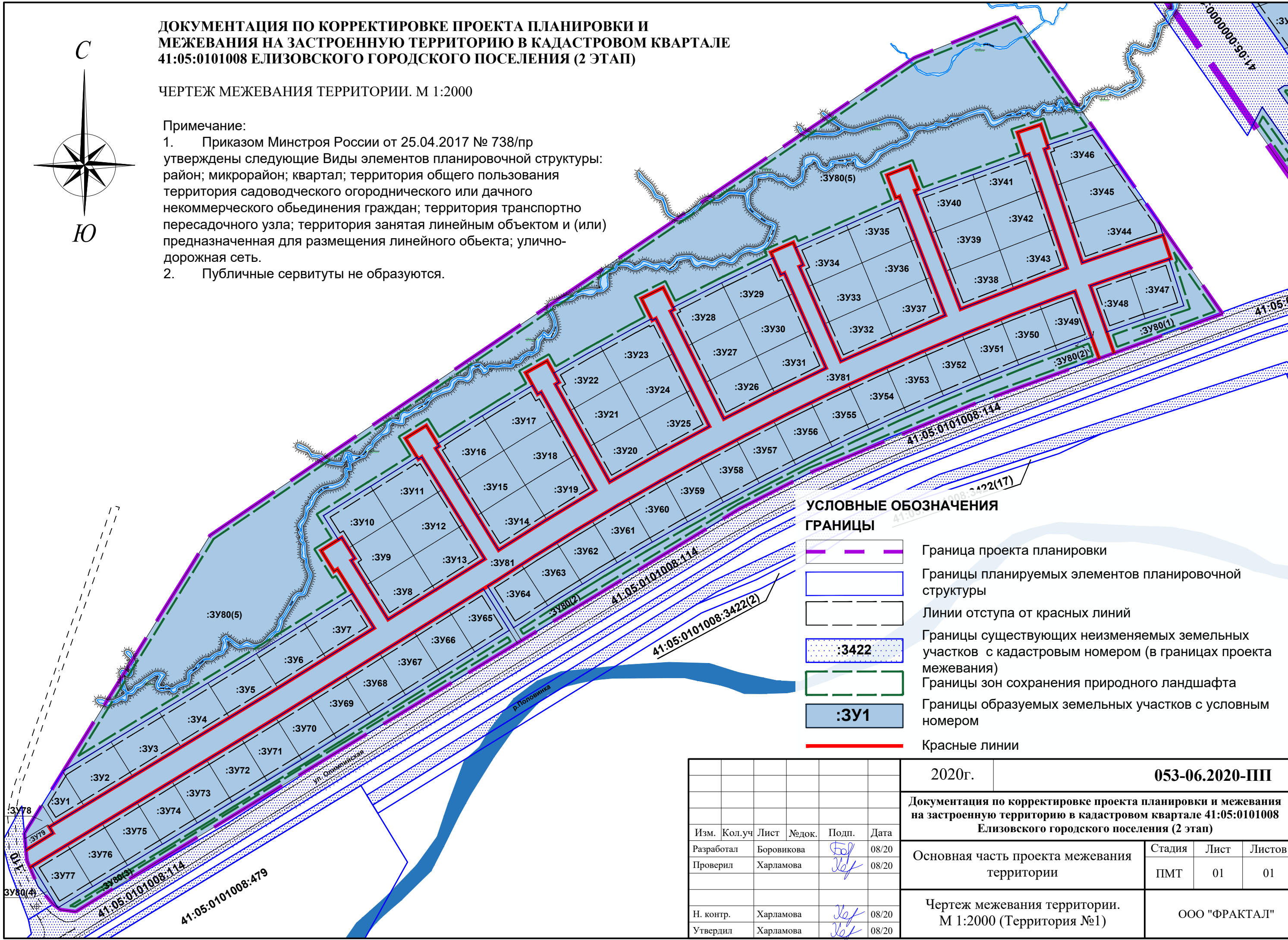
ДОКУМЕНТАЦИЯ ПО КОРРЕКТИРОВКЕ ПРОЕКТА ПЛАНИРОВКИ И МЕЖЕВАНИЯ НА ЗАСТРОЕННУЮ ТЕРРИТОРИЮ В КАДАСТРОВЫЙ КВАРТАЛЕ 41:05:0101008 ЕЛИЗОВСКОГО ГОРОДСКОГО ПОСЕЛЕНИЯ (2 ЭТАП)

ЧЕРТЕЖ МЕЖЕВАНИЯ ТЕРРИТОРИИ. М 1:2000









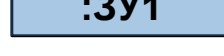
Примечание:

- Приказом Минстроя России от 25.04.2017 № 738/пр утверждены следующие Виды элементов планировочной структуры: район; микрорайон; квартал; территория общего пользования; территория садоводческого огороднического или дачного некоммерческого объединения граждан; территория транспортно-пересадочного узла; территория занятая линейным объектом и (или) предназначенная для размещения линейного объекта; улично-дорожная сеть.
- Публичные сервитуты не образуются.



УСЛОВНЫЕ ОБОЗНАЧЕНИЯ

ГРАНИЦЫ

-  Граница проекта планировки
-  Границы планируемых элементов планировочной структуры
-  Линии отступа от красных линий
-  Границы существующих неизменяемых земельных участков с кадастровым номером (в границах проекта межевания)
-  Границы зон сохранения природного ландшафта
-  Границы образуемых земельных участков с условным номером
-  Красные линии

						2020г.	053-06.2020-ПП				
						Документация по корректировке проекта планировки и межевания на застроенную территорию в кадастровом квартале 41:05:0101008 Елизовского городского поселения (2 этап)					
Изм.	Кол.уч	Лист	№ док.	Подп.	Дата	Основная часть проекта межевания территории	Стадия	Лист	Листов		
Разработал		Боровикова		<i>Боровикова</i>	08/20		ПМТ	01	01		
Проверил		Харламова		<i>Харламова</i>	08/20						
Н. контр.		Харламова		<i>Харламова</i>	08/20	Чертеж межевания территории. М 1:2000 (Территория №1)	ООО "ФРАКТАЛ"				
Утвердил		Харламова		<i>Харламова</i>	08/20						