

## ПРОТОКОЛ

### общественных обсуждений по проекту постановления «О предоставлении разрешения на условно разрешенный вид использования земельного участка с кадастровым номером 25:19:030210:810»

02.10.2020

с. Камень-Рыболов

**Место проведения заседания:** в здании Администрации Ханкайского муниципального района, по адресу: Приморский край, Ханкайский район, с. Камень-Рыболов, ул. Кирова, 8, 1 этаж, отдел градостроительства и земельных отношений Администрации Ханкайского муниципального района.

Настоящий протокол составлен организатором общественных обсуждений - отделом градостроительства и земельных отношений Администрации Ханкайского муниципального района.

Проведение общественных обсуждений назначены постановлением Администрации Ханкайского муниципального района от 10.09.2020 № 921-па «О проведении общественных обсуждений по проекту постановления «О предоставлении разрешения на условно разрешенный вид использования земельного участка с кадастровым номером 25:19:030210:810».

#### **Состав комиссии по подготовке и проведению общественных обсуждений:**

##### Присутствовали:

Председатель комиссии: Черкас И.А. - заместитель главы Администрации Ханкайского муниципального района

Заместитель председателя комиссии Тищенко И.А. – начальник отдела градостроительства и земельных отношений;

Секретарь комиссии: Федорова А.А. – ведущий специалист 1 разряда отдела градостроительства и земельных отношений;

##### Члены комиссии:

Шевченко А.В. – начальник юридического отдела;

Плохая Т.Е. – начальник отдела имущественных отношений;

Петров Д.М. - глава Камень-Рыболовского сельского поселения Ханкайского муниципального района

На заседании присутствует 6 членов комиссии.

**ПОВЕСТКА ДНЯ:**

Проведение общественных обсуждений, рассмотрение замечаний и предложений по обсуждаемому проекту постановления «О предоставлении разрешения на условно разрешенный вид использования земельного участка с кадастровым номером 25:19:030210:810».

**1. СЛУШАЛИ:** Тищенко И.А.:

В течение 10 дней со дня поступления заявления о предоставлении разрешения на условно разрешенный вид использования в комиссию, организатор общественных обсуждений направил сообщения о проведении общественных обсуждений по проекту постановления «О предоставлении разрешения на условно разрешенный вид использования земельного участка с кадастровым номером 25:19:030210:810» правообладателям земельных участков, имеющих общие границы с земельным участком.

17.09.2020 опубликовано оповещение о проведении общественных обсуждений:

1) на официальном сайте органов местного самоуправления Ханкайского муниципального района [hankayski.ru](http://hankayski.ru);

2) на информационном стенде в здании Администрации Ханкайского муниципального района по адресу: 692684, Приморский край, Ханкайский район, с. Камень-Рыболов, ул. Кирова, 8, 1 этаж (фойе)

3) на информационном стенде отдела градостроительства и земельных отношений Администрации Ханкайского муниципального района

4) на информационном стенде в здании Администрации Камень-Рыболовского сельского поселения по адресу: 692684, Приморский край, Ханкайский район, с. Камень-Рыболов, ул. Пионерская, 8, 1 этаж (фойе).

17.09.2020 размещен проект и информационные материалы к нему на официальном сайте органов местного самоуправления Ханкайского муниципального района.

Дата открытия, срок, место и время проведения и размещения экспозиции:

- с 17 сентября 2020 года по 02 октября 2020 года ежедневно (за исключением выходных и праздничных дней) с 9.00 до 13.00, с 14.00 до 17.00 часов (по местному времени) в здании Администрации Ханкайского муниципального района по адресу: 692684, Приморский край, Ханкайский район, с. Камень-Рыболов, ул. Кирова, 8, 1 этаж (фойе).

## 2. СЛУШАЛИ: Федорову А.А.:

До окончания указанного в оповещение о проведении общественных обсуждений срока с 17.09.2020 по 02.10.2020 по обсуждаемому проекту постановления «О предоставлении разрешения на условно разрешенный вид использования земельного участка с кадастровым номером 25:19:030210:810» предложений и замечаний не поступило.

На заседании присутствовало 6 членов комиссии из 6, что составляет 100% от общего числа ее членов. Количество голосов «за» - 6, «против» - 0, «воздержалось» - 0.

## 3. РЕШИЛИ:


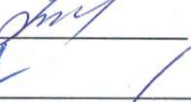




Рассмотрев предложения и замечания комиссия по подготовке и проведению общественных обсуждений по проекту постановления «О предоставлении разрешения на условно разрешенный вид использования земельного участка с кадастровым номером 25:19:030210:810» проголосовала «За» - единогласно и приняла решение:

Одобрить проект постановления «О предоставлении разрешения на условно разрешенный вид использования земельного участка с кадастровым номером 25:19:030210:810».

На основании настоящего протокола организатор общественных обсуждений подготовит заключение о результатах общественных обсуждений, которое подлежит обязательному размещению на информационном стенде в здании Администрации Ханкайского муниципального района и на официальном сайте органов местного самоуправления Ханкайского муниципального района.

Итоговые документы проведения общественных обсуждений по обсуждаемому проекту постановления «О предоставлении разрешения на условно разрешенный вид использования земельного участка с кадастровым номером 25:19:030210:810» разместить на информационном стенде в здании Администрации Ханкайского муниципального района и на официальном сайте органов местного самоуправления Ханкайского муниципального района hankayski.ru.

### Подписи членов комиссии:

Председатель комиссии _____		Черкас И.А.
Заместитель председателя комиссии _____		Тищенко И.А.
Секретарь комиссии _____		Федорова А.А.
Члены комиссии _____		Шевченко А.В.
_____		Плохая Т.Е.
_____		Петров Д.М.

Пронумеровано, прошнуровано

2 / двд / листа(ов)

Ведущий специалист 1 разряда

Удского областного  
Управления градостроительства и  
земельных отношений

Федорова А.А.

