



План границ объекта



Масштаб 1:2500

Используемые условные знаки и обозначения:

-  - граница публичного сервитута
-  - обозначение характерной точки границы зоны публичного сервитута

Подпись



Васильева П. Л.

Дата 27 апреля 2020 г.



Место для оттиска печати (при наличии) лица, составившего описание местоположения границ объекта

План границ объекта



Масштаб 1:3000

Используемые условные знаки и обозначения:

-  - граница публичного сервитута
- 2  - обозначение характерной точки границы зоны публичного сервитута

Подпись _____ Васильева П. Л.

Дата 27 апреля 2020 г.

Место для оттиска печати (при наличии) лица, составившего описание местоположения границ объекта

