

Комитет по управлению муниципальным имуществом Администрации Вытегорского муниципального района сообщает о предоставлении в аренду земельных участков каждого в отдельности, из земель населенных пунктов:

Вид разрешенного использования – для ведения личного подсобного хозяйства:

Местоположение: Вологодская область, Вытегорский район, с/п Оштинское, д. Нижняя Водлица, Архангельский тракт, площадью – 433 кв.м.;

Вид разрешенного использования – для индивидуального жилищного строительства:

Местоположение: Вологодская область, Вытегорский район, с/п Анхимовское, д. Рахкова Гора, площадью – 875 кв.м.;

Местоположение: Вологодская область, Вытегорский район, с/п Оштинское, д. Нижняя Водлица, Архангельский тракт, площадью – 1217 кв.м.;

Вид разрешенного использования – отдельно стоящие жилые дома 1-3 этажные на одну семью с участком:

Местоположение: Вологодская область, Вытегорский район, с/п Оштинское, д. Нижняя Водлица, Архангельский тракт, с кадастровым номером 35:01:0302006:189, площадью – 1820 кв.м.

Граждане или крестьянские (фермерские) хозяйства, заинтересованные в предоставлении указанных земельных участков для целей, указанных в настоящем извещении в течение тридцати дней соответственно со дня опубликования и размещения настоящего извещения вправе подать заявление о намерении участия в аукционе по продаже земельного участка или аукционе на право заключения договора аренды земельного участка.

Указанные заявления могут быть поданы лично заявителем или его представителем по адресу Комитета: Вологодская область, г. Вытегра, пр. Ленина, д. 68, каб. 35. Дата окончания приема заявлений по истечении тридцати дней со дня опубликования извещения.

Прием граждан для ознакомления со схемой расположения земельных участков осуществляется по адресу Комитета: Вологодская область, г. Вытегра, пр. Ленина, д. 68, каб. 34 каждый четверг в часы приема: 8:00-12:00 час. и 13:00-17:00 час. Также можно ознакомиться с данной информацией на сайте Вытегорского муниципального района.

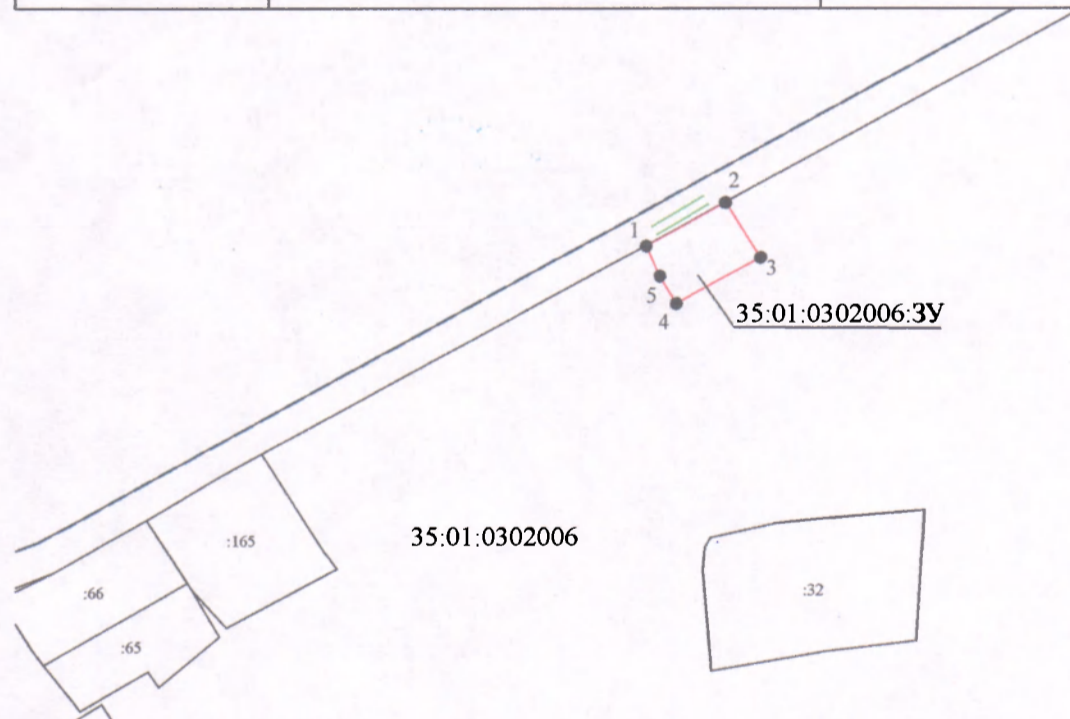
Утверждена

(наименование документа об утверждении, включая
наименования органов государственной власти или
органов местного самоуправления, принявших
решение об утверждении схемы или подписавших
соглашение о перераспределении земельных участков)

от _____ г. № _____

**Схема расположения земельного участка или земельных
участков на кадастровом плане территории**

Адрес (местоположение) земельного участка: Российская Федерация, Вологодская область, Вытегорский район, сельское поселение Оштинское, д. Нижняя Водлица, Архангельский тракт		
Категория земель: земли населенных пунктов		
Территориальная зона:		
Вид разрешенного использования:		
Условный номер земельного участка: 35:01:0302006:ЗУ		
Площадь земельного участка : 433 кв.м.		
Обозначение характерных точек границ	Координаты, м	
	X	Y
1	2	3
1	532305.38	1261234.42
2	532316.86	1261255.70
3	532302.30	1261264.98
4	532290.12	1261242.53
5	532297.33	1261238.14
1	532305.38	1261234.42



Система координат: МСК 35 1 зона
Условные обозначения:

Масштаб 1:2000

- - - - - граница кадастрового квартала
- - - - - вновь образованная часть границы, сведения о которой достаточны для определения ее местоположения
- - - - - существующая часть границы, имеющиеся в ГКН сведения о которой достаточны для определения ее местоположения
- 35:01:0302006 - номер кадастрового квартала
- 35:01:0302006:ЗУ - обозначение образуемого земельного участка
- :34 - обозначение земельного участка
- 1 - характерная точка границы
- - - - - обозначение доступа к образуемому земельному участку

Утверждена

(наименование документа об утверждении, включая наименования органов государственной власти или

органов местного самоуправления, принявших решение об утверждении схемы или

подписавших соглашение о перераспределении земельных участков)

от _____ № _____

**Схема расположения земельного участка или земельных
участков на кадастровом плане территории**

Площадь земельного участка		875 м ²	
Обозначение характерных точек границ	Координаты, м		
	X	Y	
1	2	3	
н1	543 745,56	1 299 976,47	
н2	543 743,26	1 299 982,35	
н3	543 707,87	1 299 970,19	
н4	543 719,60	1 299 942,14	
н5	543 722,56	1 299 941,28	
н6	543 739,94	1 299 956,61	
н1	543 745,56	1 299 976,47	



Утверждена

(наименование документа об утверждении, включая

наименования органов государственной власти или

органов местного самоуправления, принявших

решение об утверждении схемы или подписавших
соглашение о перераспределении земельных участков)

от _____ г. № _____

Схема расположения земельного участка или земельных участков на кадастровом плане территории

Адрес (местоположение) земельного участка: Российская Федерация, Вологодская область, Вытегорский район,
Оштинское сельское поселение, д. Нижняя Водлица, Архангельский тракт

Категория земель: земли населенных пунктов

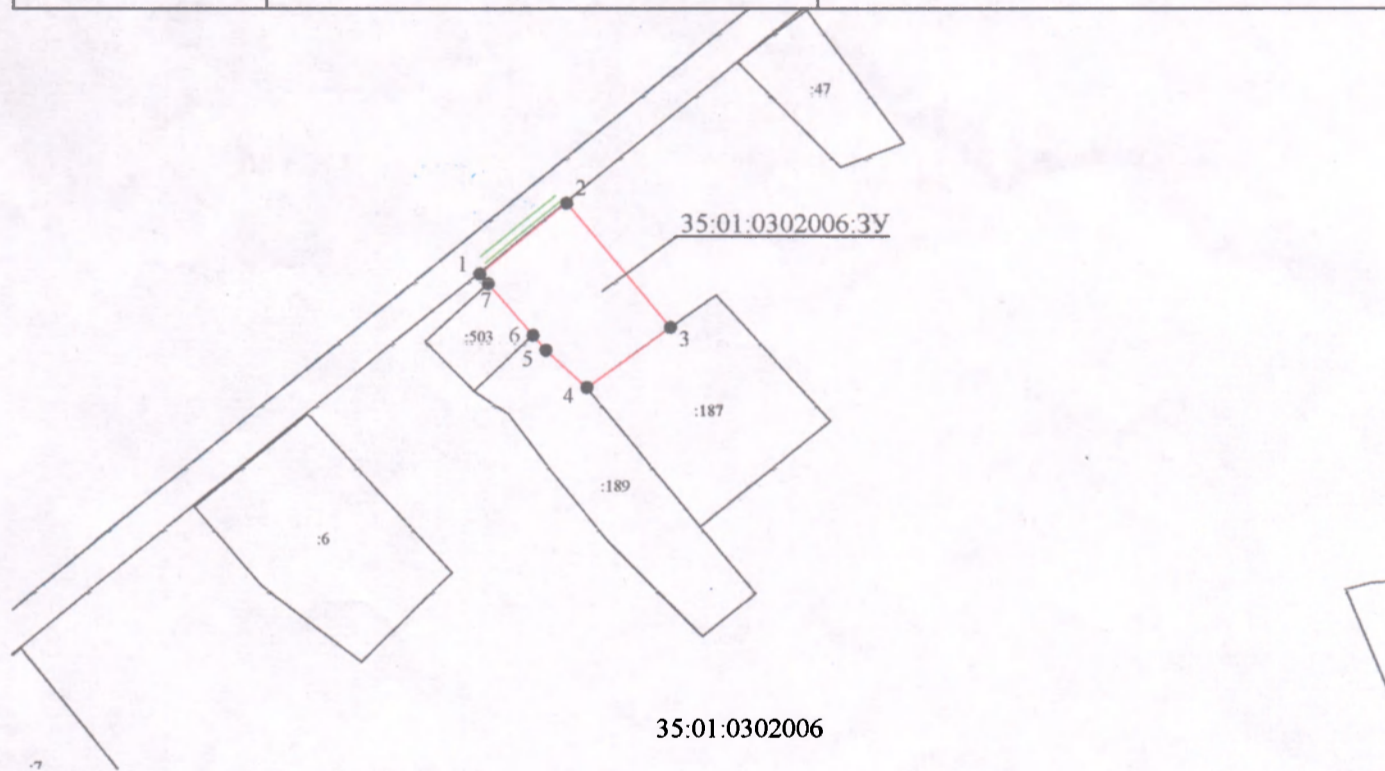
Территориальная зона:

Вид разрешенного использования:

Условный номер земельного участка. 35:01:0302006:3У

Площадь земельного участка: 1217 кв.м

Обозначение характерных точек границ	Координаты, м	
	X	Y
1	2	3
1	532064.26	1260828.07
2	532082.93	1260851.06
3	532050.05	1260878.75
4	532034.27	1260856.56
5	532044.06	1260845.70
6	532047.99	1260842.28
7	532061.72	1260830.30
1	532064.26	1260828.07



Система координат: МСК 35 1 зона
Условные обозначения:

Масштаб 1:2000

- - - - - граница кадастрового квартала
- - - - - вновь образованная часть границы, сведения о которой достаточны для определения ее местоположения
- - - - - существующая часть границы, имеющиеся в ГКН сведения о которой достаточны для определения ее местоположения
- 35:01:0302006 - номер кадастрового квартала
- :444 - обозначение земельного участка
- 1 - характерная точка границы
- - - - - обозначение доступа к образуемому земельному участку
- 35:01:0302006:3У - обозначение образуемого земельного участка

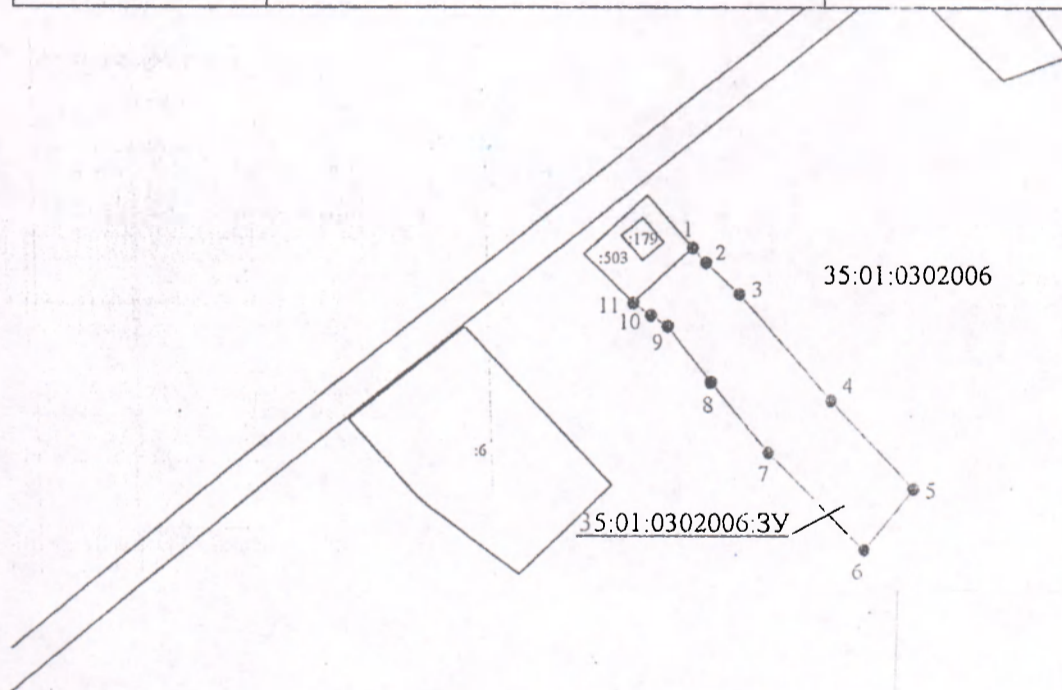
Утверждена

подписавшим Александр
(наименование документа об утверждении, включая
наименования органов государственной власти или
органа местного самоуправления, принявших

решение об утверждении схемы или подписавших
соглашение о перераспределении земельных участков)
от 09.02.2016 г. № 17

Схема расположения земельного участка или земельных участков на кадастровом плане территории

Условный номер земельного участка: 35:01:0302006:3У		
Площадь земельного участка : 1820 кв. м.		
Обозначение характерных точек границ	Координаты, м	
	X	Y
1	532048	1260842
2	532044	1260846
3	532036	1260854
4	532008	1260879
5	531985	1260900
6	531969	1260887
7	531994	1260862
8	532013	1260847
9	532027	1260836
10	532030	1260831
11	532033	1260827
1	532048	1260842



Система координат: МСК 35 1 зона

Масштаб 1:2000

Условные обозначения:

- - граница кадастрового квартала
- - - вновь образованная часть границы, сведения о которой дост
для определения ее местоположения
- — — существующая часть границы, имеющиеся в ГКН сведения
достаточны для определения ее местоположения
- 35:01:0302006 - номер кадастрового квартала
- 35:01:0302006:3У - обозначение образуемого земельного участка
- :6 - обозначение земельного участка
- 1 - характерная точка границы