



АДМИНИСТРАЦИЯ ВЫТЕГОРСКОГО МУНИЦИПАЛЬНОГО РАЙОНА

ПОСТАНОВЛЕНИЕ

от 27.11.2017

№ 916

г. Вытегра

Об утверждении перечня объектов
в отношении которых планируется
заключение концессионного
соглашения в 2018 году

В соответствии с Федеральными законами от 06 октября 2003 года № 131-ФЗ «Об общих принципах организации местного самоуправления в Российской Федерации» (с последующими изменениями), от 21 июля 2005 года № 115-ФЗ «О концессионных соглашениях» (с последующими изменениями), от 26 июля 2006 года 135-ФЗ «О защите конкуренции» (с последующими изменениями), от 07 декабря 2011 года № 416-ФЗ «О водоснабжении и водоотведении» (с последующими изменениями), от 27 июля 2010 года № 190-ФЗ «О теплоснабжении» (с последующими изменениями), руководствуясь Уставом Вытегорского муниципального района, **ПОСТАНОВЛЯЮ:**

1. Утвердить перечень объектов, в отношении которых планируется заключение концессионных соглашений в 2018 году согласно приложениям 1, 2, 3, 4, 5, 6 к настоящему постановлению.

2. Настоящее постановление разместить на официальном сайте Вытегорского муниципального района и на официальном сайте торгов www.torgi.gov.ru.

Временно исполняющий полномочия
Главы Администрации района



А.В. Скресанов

Приложение 1
УТВЕРЖДЕН
постановлением
Администрации района
27.11.2017 № 916

Перечень объектов водоснабжения и водоотведения

№ п/п	Наименование, адрес, краткая характеристика	Балансовая стоимость, руб.	Амортизация	Остаточная стоимость	Технико-экономические показатели объекта (площадь, протяженность, мощность)
1	Башня Рожновского, расположенная по адресу: Вологодская область, Вытегорский район, с/п Андомское, 1975 год, с.Тудозерский Погост, кадастровый номер 35:01:0103018:93	7770	6260	1510	
2	Артезианская скважина № 1784, расположенная по адресу: Вологодская область, Вытегорский район, с/п Андомское, с. Андомский Погост, 1975 год, кад.номер 35:01:0103018:91	244	244	0	Площадь застройки 18,6 кв.м, глубина 75 м
3	Артезианская скважина инв № 11955, расположенная по адресу: Вологодская область, Вытегорский район, Андомский с/с, д.Марино, кад.номер 35:01:0103006:108				Глубина 85 м
4	Башня Рожновского кад. номер 35:01:0101008:128 и Водопроводные сети, расположенные по адресу: Вологодская область, Вытегорский район, с/п Андомское, Тудозерский с/с, д. Щекино 1991 год	69400	49100	20300	Площадь застройки Башни 0,8 кв.м
5	Артскважина, расположенная по адресу: Вологодская область, Вытегорский район, с/п Андомское, Тудозерский с/с, д. Щекино 1991 год, кад/номер 35:01:0101008:130	220000	0	220000	Площадь застройки 4 кв.м
6	Водопровод, расположенный по адресу: Вологодская область, Вытегорский район, с/п Андомское, д.Тудозерский Погост, 1991 год	377793	277093	100700	
7	Водопроводные сети, расположенные по адресу: Вологодская область, Вытегорский район, с/п Андомское, с. Андомский Погост, 1987 год	29271			Протяженность 1,5 км

8	Насосная (павильон), расположенная по адресу: Вологодская область, Вытегорский район, с/п Андомское, д. Макачево, 1979 год	0			Площадь 6,8 кв.м.
9	Башня Рожновского расположенная по адресу: Вологодская область, Вытегорский район, с/с Макачевский, д. Макачево, кад номер 35:01:0103009:102	10100	10100	0	Площадь застройки 1,8 кв.м
10	Артезианская скважина № 28729, расположенная по адресу: Вологодская область, Вытегорский район, с/п Андомское, д. Макачево	0			6,5 м3
11	Артезианская скважина № 2396, расположенная по адресу: Вологодская область, Вытегорский район, с/п Андомское, с. Андомский Погост, 1978 год	84511			Глубина 71 м
12	Артезианская скважина № 67654, расположенная по адресу: Вологодская область, Вытегорский район, с/п Андомское, д. Щекино, 1987 год	0			Глубина 90 м
13	Артезианская скважина № 193, расположенная по адресу: Вологодская область, Вытегорский район, с/п Андомское, д. Тудозерский Погост, 1964 год	0			Глубина 101,5 м
14	Артезианская скважина № 3686, расположенная по адресу: Вологодская область, Вытегорский район, с/п Андомское, д.Гневашевская, , год ввода в эксплуатацию 2012, кадастровый номер 35:01:0101002:39	300000			Глубина 90 м, площадь застройки 3,4 кв.м, диаметр 108 мм
15	Артезианская скважина № 3685, расположенная по адресу: Вологодская область, Вытегорский район, с/п Андомское, д.Ларьково , год ввода в эксплуатацию 2012, кадастровый номер 35:01:0101003:19	300000			Глубина 90 м, площадь застройки 3,4 кв.м, диаметр 108 мм
16	Водопровод Андреевская, 01.12.1999	9500			
17	Водопровод Аэропорт ТР 100-80-50, 01.12.2000 г	87300			
18	Водопровод Козье поле ТР 50, 01.12.2000 г.	39300			
19	Водопровод, Вытегорский район, с/п Девятинское, п. Депо, 01.08.1994 г.	143000			
20	Водопровод, Вытегорский район, с/п Девятинское, п. Депо, 01.12.1995 г.	513000			
21	Водопровод, Вытегорский район, с/п Девятинское, д. Тяпуги, 01.10.1998 г.	7500			

22	Водопровод, Вытегорский район, с/п Девятинское, п. Депо (Белоручейская школа, ул. Пушкина, ул. Лесная), 01.02.1999	29700			
23	Водопровод, п. Депо, 01.12.1993	42000			
24	Водокачка, инвентарный номер 10973, расположенная по адресу: Вологодская область, Вытегорский район, Девятинский с/с, с.Девятины, условный номер 35-35-16/004/2010-417, кадастровый номер 35:01:0304012:113	32900	32900	0	Площадь 6 кв.м
25	Водокачка, инвентарный номер 11022, расположенная по адресу: Вологодская область, Вытегорский район, Девятинский с/с, с.Девятины, условный номер 35-35-16/004/2010-418, кадастровый номер 35:01:0304012:142	32900	32900	0	Площадь 14 кв.м
26	Водокачка, инвентарный номер 11023, расположенная по адресу: Вологодская область, Вытегорский район, Девятинский с/с, с.Девятины, условный номер 35-35-16/004/2010-420, кадастровый номер 35:01:0304012:89	32900	32900	0	Площадь 6, 2 кв.м
27	Артскважина с башней Рожновского, расположенная по адресу: Вологодская область, Вытегорский район, Девятинский с/с, д.Ялосарь, ул. Совхозная, д.1а, условный номер 35-35-16/007/2011-409, кадастровый номер 35:01:0103031:114	11769	3571	8198	Глубина 60 м, высота 14 м, диаметр 2,5 м
28	Артезианская скважина расположенная по адресу: Вологодская область, Вытегорский район, Девятинский с/с, пос.Янишево, ул.Школьная, кадастровый номер 35:01:0102041:751	223749	109756	113993	Площадь 63 кв.м
29	Башня Рожновского, расположенная по адресу: Вологодская область, Вытегорский район, Казаковский с/с, д. Палтога, инв. № 10107 кад.номер 35:01: 0301021:269	15000	15000	0	Площадь застройки 0,8 кв.м.
30	Водопровод, расположенный по адресу: Вологодская область, Вытегорский район, д. Палтога, Инв. № 10106 кадастровый номер 35:01: 0301021:259	15000	15000	0	Протяженность 2500 м
31	Скважина № 42, расположенная по адресу: Вологодская область, Вытегорский район, Казаковский с/с, д. Палтога, инв. № 10105 кад.номер 35:01: 0301021:262	15000	15000	0	Площадь застройки 8,9 кв.м.

32	Артезианская скважина 174, инв.номер 10634, расположенная по адресу: Вологодская область, Вытегорский район, Алмозерский с/с, пос.Волоков Мост, ул.Школьная, кад.номер 35:01:0304017:564	47000			Глубина 20 м
33	Артезианская скважина, инв.номер 10636, расположенная по адресу: Вологодская область, Вытегорский район, Алмозерский с/с, с.Верхний Рубеж, кад.номер 35:01:0304019:81	229500			Глубина 40 м
34	Водопроводная сеть, инв.номер 9983, расположенная по адресу: Вологодская область, Вытегорский район, д.Митино, с/п Семеновское, кад.номер 35:01:0304038:51	137100			Протяженность 1030 пог.м
35	Артезианская скважина, инв. номер 10635, расположенная по адресу: Вологодская область, Вытегорский район, Алмозерский с/с, д.Старое Петровское усл.номер 35-35-16/008/2009-134, кадастровый номер 35:01:0304020:75	127203			Глубина 57 м
36	Артезианская скважина 5-83, инв.номер 10633, расположенная по адресу: Вологодская область, Вытегорский район, Алмозерский с/с, пос.Волоков Мост, ул.Центральная, Условный номер 35-35-16/008/2009-131, кад.номер 35:01:0304017:552, год ввода в эксплуатацию 1972	112000	112000	0	Глубина 55 м, диаметр 200 мм
37	Башня Рожновского, инв.номер 10637, расположенная по адресу: Вологодская область, Вытегорский район, Алмозерский с/с, пос.Волоков Мост, ул.Центральная, Условный номер 35-35-16/008/2009-133, кад.номер 35:01:0304017:553, год ввода в эксплуатацию 1969	170000	170000	0	Высота 25 м
38	Артскважина № 8811, инв 11003, Вологодская область, Вытегорский район, Анненский с/с, пос. Костручей Кадастровый номер 35:01:0305003:29	48000			Глубина 34 м
39	Зодонапорная башня, инв.11005 Вологодская область, Вытегорский район, Анненский с/с, с. Анненский Мост, ул.Первомайская, кадастровый номер 35:01:0305009:735	28900			Высота 9 м
40	Водонапорная башня Вологодская область, Вытегорский район, с/п Анненское, с. Анненский Мост, ул.Первомайская, кадастровый номер 35:01:0305009:723	28900			Высота 9 м
41	Водонапорная башня Вологодская область, Вытегорский район, Анненский с/с, с. Анненский Мост, просп. Советский, кадастровый номер 35:01:0305009:742	48200			Высота 15 м

42	Водонапорная башня Вологодская область, Вытегорский район, Анненский с/с, пос. Павшозеро, кадастровый номер 35:01:0305009:155	57000			Высота 7 м
43	Артскважина № 8-В Вологодская область, Вытегорский район, Анненский с/с, с. Анненский Мост, ул.Костручейская, кадастровый номер 35:01:0305009:772	169300			Глубина 40 м
44	Артскважина № 8834 Вологодская область, Вытегорский район, Анненский с/с, с. Анненский Мост, ул. Лесная, кадастровый номер 35:01:0305009:754	169300			Глубина 25 м
45	Артскважина № 8818 Вологодская область, Вытегорский район, Анненский с/с, с. Анненский Мост, ул.Мира, усл.номер 35-35-16/009/2009-282, кадастровый номер 35:01:0305009:748	70000			глубина 18 м
46	Артскважина № 74221 Вологодская область, Вытегорский район, с/п Анненское, с. Анненский Мост, ул.Набережная Водников, кадастровый номер 35:01:0305009:713	169300			глубина 40 м
47	Артскважина № 67655 Вологодская область, Вытегорский район, Анненский с/с, с. Анненский Мост, ул.Первомайская, кадастровый номер 35:01:0305009:714	169300			глубина 33 м
48	Артскважина Вологодская область, Вытегорский район, Анненский с/с, с. Анненский Мост, ул.Подгорная, кадастровый номер 35:01:0305009:724	58600			глубина 34 м
49	Артскважина № 67916 Вологодская область, Вытегорский район, Анненский с/с, с. Анненский Мост, просп. Советский, , кадастровый номер 35:01:0305009:732	14500			глубина 10 м
50	Артскважина Вологодская область, Вытегорский район, Анненский с/с, с. Анненский Мост, ул.Строительная, кадастровый номер 35:01:0305009:745	84500			глубина 60 м
51	Артскважина № 3 Вологодская область, Вытегорский район, с/п Анненское, с. Анненский Мост, ул.Клубная, кадастровый номер 35:01:0305009:766	169300			глубина 20 м
52	Артскважина № 8823 Вологодская область, Вытегорский район, Анненский с/с, пос. Ужла, , кадастровый номер 35:01:0305004:93	56300			глубина 40 м
53	Артскважина Вологодская область, Вытегорский район, Анненский с/с, пос. Ужла, кадастровый номер 35:01:0305004:95	56300			глубина 40 м

54	Артскважина № 281 Вологодская область, Вытегорский район, Анненский с/с, пос. Павшозеро, кадастровый номер 35:01:0305001:157	61000			глубина 40 м
55	Здание насосной станции Вологодская область, Вытегорский район, Анненский с/с, с. Анненский Мост, ул.Клубная, кадастровый номер 35:01:0305009:768	15700			площадь 34,9 кв.м
56	Здание насосной станции Вологодская область, Вытегорский район, Анненский с/с, с. Анненский Мост, ул.Костручейская, кадастровый номер 35:01:0305009:773	149200			площадь 16,1 кв.м
57	Здание насосной станции Вологодская область, Вытегорский район, Анненский с/с, с. Анненский Мост, ул.Лесная, кадастровый номер 35:01:0305009:756	177000			площадь 19,1 кв.м
58	Здание насосной станции Вологодская область, Вытегорский район, Анненский с/с, с. Анненский Мост, ул.Мира, кадастровый номер 35:01:0305009:740	210400			площадь 22,7 кв. м
59	Здание насосной станции Вологодская область, Вытегорский район, Анненский с/с, с. Анненский Мост, ул.Набережная Водников, кадастровый номер 35:01:0305009:741	142200			площадь 18,7 кв. м
60	Здание насосной станции Вологодская область, Вытегорский район, с/п Анненское, с. Анненский Мост, ул.Подгорная, кадастровый номер 35:01:0305009:715	74100			площадь 8,0 кв. м
61	Здание насосной станции Вологодская область, Вытегорский район, Анненский с/с, с. Анненский Мост, ул.Первомайская, кадастровый номер 35:01:0305009:718	232500			площадь 25,9 кв. м
62	Здание насосной станции Вологодская область, Вытегорский район, Анненский с/с, с. Анненский Мост, просп. Советский, кадастровый номер 35:01:0305009:734	65800			площадь 7,1 кв. м
63	Здание насосной станции Вологодская область, Вытегорский район, Анненский с/с, с. Анненский Мост, ул.Строительная, кадастровый номер 35:01:0305009:746	49100			площадь 21,1 кв. м
64	Здание насосной станции Вологодская область, Вытегорский район, Анненский с/с, пос. Павшозеро, кадастровый номер 35:01:0305001:162	41700			площадь 4,2 кв. м
65	Здание насосной станции Вологодская область, Вытегорский район, Анненский с/с, пос. Павшозеро, ул.Центральная, кадастровый номер 35:01:0305001:159	241900			площадь 26,1 кв. м

66	Здание насосной станции Вологодская область, Вытегорский район, Анненский с/с, пос. Костручей, кадастровый номер 35:01:0305003:30	48000			площадь 22,2 кв. м
67	Насосная станция Вологодская область, Вытегорский район, Анненский с/с, пос. Ужла, кадастровый номер 35:01:0305004:89	185400			Площадь 20,0 кв. м
68	Насосная станция Вологодская область, Вытегорский район, Анненский с/с, пос. Ужла, кадастровый номер 35:01:0305004:94	111200			площадь 12,0 кв. м
69	Септик Вологодская область, Вытегорский район, Анненский с/с, с. Анненский Мост, ул.Мира, кадастровый номер 35:01:0305009:747	258300			объем 75 куб.м
70	Сооружение – водонапорная башня Вологодская область, Вытегорский район, Анненский с/с, с.Александровское, кадастровый номер 35:01:0305004:93	64700			Высота 18 м. диаметр 2 м. Объем 50 м ³
71	Сооружение на скважину № 186 Вологодская область, Вытегорский район, Анненский с/с, с.Александровское, кадастровый номер 35:01:0305002:116	3758			Общая площадь 12 кв.м.
72	Сооружение на скважину № 187 Вологодская область, Вытегорский район, Анненский с/с, с.Александровское, кадастровый номер 35:01:0305002:118	2768			Общая площадь 12 кв.м.
73	Внеплощадочные и внутриплощадочные сети хозяйственной питьевой воды Вологодская область, Вытегорский район, Анненский с/с, с.Александровское, кадастровый номер 35:01:0305002:124	81532			Протяженность 1572 пог. м
74	Магистральный водопровод Вологодская область, Вытегорский район, Анненский с/с, с.Александровское, кадастровый номер 35:01:0305002:132	147432			Протяженность 2144,5 пог. м
75	Канализация бытовых стоков Вологодская область, Вытегорский район, Анненский с/с, с.Александровское, кадастровый номер 35:01:0305002:121	159060			Протяженность 3448 пог. м
76	Сельское поселение Анненское: водопроводные сети -1844 п.м; Водоразборные колонки – 8шт	1519957,5			
77	Сельское поселение Анненское: водопроводные сети -3505 п.м; Водоразборные колонки – 8 шт, смотровых колодцев 11, год ввода в эксплуатацию 1965, инвентарный номер 10682, кадастровый номер 35:01:0305009:708				

78	Сельское поселение Анхимовское водопроводные сети -690 п.м; Водоразборные колонки – 2шт	195000			
79	Очистные сооружения, инвентарный номер 10482, расположенные по адресу: Вологодская область, Вытегорский район, с Мегра, год ввода в эксплуатацию 2005, кадастровый номер 35:01:0303014:191				Площадь 36 кв.м
80	Артезианская скважина № 3306, п.Мирный 2 ул.Лесная				
81	Артезианская скважина № 3304, п.Мирный 1 ул.Терешковой				
82	Водопровод, назначение: магистральный водопровод, Вологодская обл., Вытегорский р-он, Тудозерский с/с, д.Тудозерский Погост, Инв.№ 10134 Кад.№ 35:01:0103018:97	29400			Протяженность 2000 м
83	Водопровод, назначение: магистральный водопровод, Вологодская обл., Вытегорский р-он, д.Макачево, Макачевского с/с Инв.№ 10128 Кад.№ 35:01:0103009:94	22400			Протяженность 2000 м
84	Канализация, Вологодская обл., Вытегорский р-он, д.Макачево, Макачевского с/с Инв.№ 10129 Кад.№ 35:01:0103009:101	48200			Протяженность 500 м
85	Насосная станция, назначение: нежилое, Вологодская обл., Вытегорский р-он, д.Макачево, Макачевского сельсовета, Инв.№ 10179, Кад.№ 35:01:0103009:105	10100			Площадь 12,1 кв.м
	Итого:	9217917,5			


Движимое имущество, находящееся в Анненском поселении Вытегорского района Вологодской области, общей балансовой стоимостью 6547521,0 рублей, в том числе:

№ п.п	Наименование	Признаки, индивидуализирующие имущество (при их отсутствии инвентарный номер)	Года выпуска, приобретения	Балансовая стоимость (рублей)
1	2	3	4	5
1	Накопительная емкость для воды	0000000090		10100
2	Накопительная емкость для воды	0000000091		10100
3	Накопительная емкость для воды	0000000092		10100
4	Накопительная емкость для воды	0000000093		10100
5	Накопительная емкость для воды	0000000094		10100
6	Накопительная емкость для воды	0000000095		10100

	воды			
7	Накопительная емкость для воды	0000000096		10100
8	Накопительная емкость для воды	0000000097		10100
9	Накопительная емкость для воды	0000000098		10100
10	Накопительная емкость для воды	0000000099		10100
11	Накопительная емкость для воды	0000000130		10100
12	Установка очистки Биокс-100 сточных вод	852000041	01.10.2007	6227163
13	Электронасос бытовой погружной		23.12.2011	13000
14	Насос ЭЦВ 6-10-80		12.04.2012	22500
15	Насос ЭЦВ 6-10-80		12.04.2012	22500
16	Станция управления насосом		13.02.2013	68878
17	Насос ЭЦВ 1 шт		24.09.2013	18880
18	Станция управления погружным насосом ЭЦВ мощностью 5,5 кВт с преобразователем частоты		18.11.2014	63500
Итого:				6547521

Движимое имущество, находящееся в Андомском поселении Вытегорского района Вологодской области, общей балансовой стоимостью 125067,0 рублей, в том числе:

№ п.п.	Наименование	Балансовая стоимость, руб.	Техническая характеристика	Инвентарный номер
1.	Колонка водозаборная, год 2013	5200	Удовлетв.	Инв. №000000000054
2.	Колонка водозаборная, год 2013	5200	Удовлетв.	Инв. №000000000055
3.	Колонка водозаборная, год 2013	5200	Удовлетв.	Инв. №000000000056
4.	Колонка водозаборная, год 2013	5200	Удовлетв.	Инв. №000000000057
5.	Колонка водозаборная, год 2013	4305	Удовлетв.	Инв. №000000000058
6.	Станция управления насосом, год 2013	74000	Удовлетв.	
7.	Насос скважинный ERGS DTTP, год 2013	7962	Удовлетв.	Инв. №1010400000029
8.	Глубинный насос ЭЦВ – 6	18000	Удовлетв.	



Приложение 2
УТВЕРЖДЕН
постановлением
Администрации района
от 27.11.2017 № 916

Перечень объектов теплоснабжения Вытегорского района

№ п/п	Наименование, адрес, краткая характеристика	Балансовая стоимость, руб.	Амортизация	Остаточная стоимость	Технико-экономические показатели объекта (площадь, протяженность, мощность)
1	Здание котельной № 16, адрес: Вытегорский район, п. Белоусово, с/п Анхимовское, ул. Строительная, инв. № 6575, кадастровый номер 35:01:0103026:335	614500	515377,87	99122,13	площадь 90,3 кв. м.
2	Теплотрасса от котельной № 16, расположенная по адресу: Вытегорский район Вологодской области, п. Белоусово, ул. Строительная, инв. № 8577, кадастровый номер 35:01:0103026:330	2779500	2149543,61	629956,39	Протяженность 1128 м.
3	Здание котельной № 17, адрес: Вытегорский район, п. Белоусово, с/п Анхимовское, ул. Советская, инв. № 6574, год ввода в эксплуатацию 1974, кадастровый номер 35:01:0103026:320	864700	597709,82	266990,18	Площадь 119,5 кв.м
4	Тепловая трасса от котельной № 17, расположенная по адресу: Вытегорский район Вологодской области, п. Белоусово, ул. Советская, год ввода в эксплуатацию – 1984, инв. № 8576, кадастровый номер 35:01:0103026:344	204353,06	204353,06	0	Протяженность 345 м.
5	Здание мастерской ВДТС, расположенное по адресу : Вологодская область, г. Вытегра, Советский проспект, д. 14, инв. № 12081, кадастровый номер 35:01:0000000: 342	97000	69471,95	27528,05	Площадь 134,10 кв.м.
6	Блочно-модульная котельная, №19, расположенная по адресу: Вологодская область, Вытегорский район, с. Анненский мост, ул. Первомайская, инв. № 12079, ввод в эксплуатацию 2008, кадастровый номер 35:01:0304045:773	3571471,09	705475,84	2865995,25	Площадь 59,7 кв.м.

7	Тепловая трасса от блочно-модульной котельной №19, расположенная по адресу: Вытегорский район Вологодской области, с.Анненский мост, ул.Первомайская, с/п Анненское				
8	Нежилое здание котельной, № 20, расположенное по адресу: Вологодская область, Вытегорский район, с.Анненский Мост, ул. Подгорная, д. 1а, условный номер 35-35-07/006/2007-647, кадастровый номер	213613	213613	0	Площадь 72,3 кв.м
9	Тепловая трасса от котельной №20, расположенная по адресу: Вытегорский район Вологодской области, с.Анненский мост, ул.Подгорная, с/п Анненское				
10	Нежилое здание котельной, №18, расположенное по адресу: Вологодская область, Вытегорский район, с. Анненский Мост, Советский проспект, д. 27а, год постройки 1963, условный номер 35-35-07/006/2007-122, кадастровый номер 35:01:0304045:605	218635,13	218635,13	0	Площадь 94,4 кв.м
11	Тепловая трасса от котельной №18, расположенная по адресу: Вытегорский район Вологодской области, с.Анненский мост, Советский проспект, с/п Анненское				
12	Нежилое здание котельной, №22, расположенной по адресу: Вологодская область, Вытегорский район, с. Андомский Погост, ул. Центральная, д.82А, год постройки 1985, условный номер 35-35-16/009/2011-045, кадастровый номер 35:01:0103003:495	176471	176471	0	Площадь 115,7 кв.м
13	Тепловая трасса от котельной №22, расположенная по адресу: Вытегорский район Вологодской области, с.Андомский Погост, ул. Центральная, д.82А, с/п Андомское				
14	Нежилое здание котельной, расположенной по адресу: Вологодская область, Вытегорский район, Саминское сельское поселение, п. Октябрьский, ул. Гагарина, д.22, год постройки 1963, условный номер 35-35-07/002/2008-022, кадастровый номер 35:01:0102031:302	25405,97	25405,97	0	Площадь 155,5 кв.м

15	Нежилое здание котельной с оборудованием, № 15, расположенной по адресу: Вытегорский район, с/п Казаковское, д. Палтога, ул. Школьная, д. 11а инв. № 6575, кад.номер 35:01:0301021:306	8515300	1600876,40	6914423,60	Площадь 247,4 кв.м
16	Теплотрасса от котельной № 15, расположенная по адресу: Вытегорский район, д.Палтога, ул. Школьная, 11а, с/п Казаковское				
17	Нежилое здание –котельная, № 1, инв.№ 8631, Вологодская область, Вытегорский район, Анненский с/с, с. Александровское, ул. Центральная, условный номер 35-35-16/006/2009-316, кадастровый номер 35:01:0305002:110	2534544			Площадь 347,7 кв.м
18	Теплотрасса от котельной № 1 к домам старого поселка, Вологодская область, Вытегорский район, Анненский с/с, с. Александровское условный номер 35-35-16/004/2009-418, кадастровый номер 35:01:0305002:111	169262			Протяженность 1189,5 пог.м
19	Нежилое здание котельная, (Котельная № 21) общая площадь 33,2 кв.м, инв.11841 Вологодская область, Вытегорский район, Андомский с/с, с.Андомский Логост, ул.Колхозная, д.4А, кадастровый номер 35:01:0103003:494	62000			Площадь 33,2 кв.м.
20	Нежилое здание котельная, (Котельная № 25) общая площадь 33,2 кв.м., инв. № 8189 Вологодская область, Вытегорский район, деревня Макачево, с/п Макачевское, переулок Макачевский, дом 1а, кадастровый номер 35:01:0103009:82	195400			Площадь 109,8 кв.м.
21	Теплосеть, протяженность 500 м., ин. № 10127 Вологодская обл.,Вытегорский р-он, д.Макачево, Макачевского сельсовета кадастровый номер 35:01:0103009:108	48300			Протяженность 500 м
	Итого:	20290455,25			

Состав имущества котельных:

№ п/п	Наименование	Год ввода в эксплуатацию	Балансовая стоимость	Амортизация	Остаточная стоимость
-------	--------------	--------------------------	----------------------	-------------	----------------------

№ п/п	Наименование	Год ввода в эксплуатацию	Балансовая стоимость	Амортизация	Остаточная стоимость
<u>Котельная №1 (с/п Анненское, с.Александровское, ул.Центральная)</u>					
1	Котлы НИИСТУС-5 инв. № 850420356	01.10.1992	12888		
2	Котлы НИИСТУС-5 инв. № 850420357	01.10.1992	12888		
3	Дымосос ДМ инв. № 854100069	01.06.1994	5184		
4	Дымосос ДМ инв. № 854100070	01.06.1994	5184		
5	Таль эл. Передвижная инв. №854200073	01.03.2002	6581		
6	Устройство распределительное инв. № 854100020	01.07.1981	10829		
7	Устройство распределительное инв. № 854100021	01.07.1981	10829		
8	Шкаф ЦСУ-1Щ инв. № 854100024	01.09.1981	16837		
9	Щит распределительный инв. № 854100026	01.10.1980	7918		
<u>Котельная №15 (с/п Казаковское, д.Палтога, ул.Школьная, 11а)</u>					
1	Котёл водогрейный КВ-ТС-1Р (2шт.)	1995			
2	Насос сетевой КМ 65-50-160				
3	Насос подпиточный				
4	Труба дымовая				
<u>Котельная №16 (с/п Анхимовское п. Белоусово, ул. Строительная)</u>					
1	Котел КВТС – 1р (1 шт.)	1997	110000	110000	0
2	Котел КВТС – 1р (3 шт.)	2012	330000	293777,90	36222,10
3	Насос К 20/30 (1 шт.)		12000	12000	0
4	Насос К-90/35 (2 шт.)		40000	40000	0
5	Насос подпиточный				
6	Труба дымовая				
<u>Котельная №17 (с/п Анхимовское, п. Белоусово, ул. Советская)</u>					
1	Котел КВТС – 1р (1 шт.)	2010	110000	99996,87	10003,13

№ п/п	Наименование	Год ввода в эксплуатацию	Балансовая стоимость	Амортизация	Остаточная стоимость
2	Котел КВТС – 1р (1 шт.)	2010	110000	100856,22	9143,78
3	Насос ВК-1,6 (1 шт.)		3000	3000	0
4	Насос К 45/55 (2 шт.)		9000	9000	0
5	Труба дымовая				
<u>Котельная №18 (с/п Анненское, с.Анненский мост, Советский проспект)</u>					
1	Котёл водогрейный КВ-ТС-1Р (2шт.)				
2	Насос сетевой КМ 80-50-200 (15 кВт,3000)				
3	Насос сетевой КМЛ2 65/130 (3 кВт,2013)				
4	Насос подпиточный				
5	Труба дымовая				
<u>Котельная №19 (с/п Анненское, с.Анненский мост, ул.Первомайская)</u>					
1	Котёл водогрейный «Нева»	2007			
2	Котёл водогрейный КВр-0,63	2007			
3	Насос сетевой К 80-65-160 (7,5 кВт,3000)				
4	Насос сетевой КМЛ 65/130 (3 кВт,2013)				
5	Насос подпиточный				
6	Труба дымовая				
<u>Котельная №20 (с/п Анненское, с.Анненский мост, ул.Подгорная)</u>					
1	Котёл водогрейный КВ-ТС (2 шт.)				
2	Насос сетевой КМ50-32-125 (2,2 кВт,3000)				
3	Насос сетевой КМ-65-50-160 (5,5 кВт, 3000)				
4	Труба дымовая				
<u>Котельная №22 (с/п Андомское, с.Андомский Погост, ул.Центральная, д.82А)</u>					
1	Котёл водогрейный Универсал-6 (3шт.)				

№ п/и	Наименование	Год ввода в эксплуатацию	Балансовая стоимость	Амортизация	Остаточная стоимость
2	Насос сетевой К 80-65-160 (7,5 кВт,3000)				
3	Насос сетевой К 80-65-160 (7,5 кВт,3000)				
4	Насос подпиточный				
5	Труба дымовая				
Котельные № 21,25 (с/п Андомское, с.Андомский Погост, ул.Колхозная, д.4А, д.Макачево, пер.Макачевский, дом 1а)					
1	Котел «Универсал» Инв.№0000000030	1980	500,00		
2	Котел «Универсал» Инв.№0000000031	1980	500,00		
3	Котел «Универсал» Инв.№0000000032	1980	500,00		
4	Котел «Универсал» Инв.№0000000035		500,00		
5	Котел «Универсал» Инв.№0000000036		500,00		
6	Котел «Универсал» Инв.№0000000037		500,00		
7	Котел «Универсал» Инв.№0000000038		500,00		
8	Труба дымовая (стальная, D=530мм,h=22м)				
9	Труба дымовая				
10	Насос К-45 Инв.№ 0000000041	1990	100,00		
11	Насос К-80-65-160 Инв.№ 0000000042	2001	6000,00		
12	Насос К-80-65-160 Инв.№ 0000000043	2001	6000,00		
13	Насос 2К-6 Инв.№ 0000000044	2000	2500,00		
14	Насос К -65-50-160 Инв.№ 0000000053	2004	10600,00		
15	Насос К -65-50-160 Инв.№ 0000000054	2004	10600,00		
16	Насос К -65-50-160 Инв.№ 0000000056	2004	10600,00		
	Итого:		863038		



Приложение 3
УТВЕРЖДЕН
постановлением
Администрации района
от 27.11.2017 № 916

Перечень объектов теплоснабжения г.Вытегра


№ п/п	Наименование объекта	Адрес	Установленная мощность котельной, Гкал/ч	Технические показатели (марка, кол-во котлов, год установки)	Площадь здания котельной, м ²	Протяженность тепловой сети, м	Право муниципальной собственности
КОТЕЛЬНАЯ №1							
1	Котельная №1	Вологодская обл., Вытегорский район, г. Вытегра, порядка 0,02 км на восток от ул. Кирова, д.6	2,6	КВ-ТС-1Р, 1994; КВ-ТС-2Р, 2013; КВ-ТС-1Р, 1996; КВ-ТС-2Р, 2013; КВ-ТС-1Р, 1996; КВ-ТС-2Р, 2011; КВ-ТС-2Р, 2013; КВ-ТС-1Р, 2001	141 м ²		Свидетельство о государственной регистрации права от 26.09.2014 серии 35-АБ № 744302. Запись ЕГРП: №35-35-29/007/2014-626
2	Теплотрасса от котельной №1	Вологодская обл., Вытегорский район, г. Вытегра, ул. Кирова, д.6				849,0	Свидетельство о государственной регистрации права от 29.09.2014 серии 35-АБ № 744301. Запись ЕГРП: №35-35-29/007/2014-767
КОТЕЛЬНАЯ №2							
3	Котельная №2	Вологодская обл., Вытегорский район, г. Вытегра, порядка 0,2 км на северо-восток от ул. Школьная, д.11	1,55	КВ-ТС-2Р, 2014; КВ-ТС-1Р, 1995; КВ-ТС-1Р, 1995; КВ-ТС-1Р, 1996; КВ-ТС-2Р, 2011	123,9 м ²		Свидетельство о государственной регистрации права от 26.06.2014 серии 35-АБ № 744248 Запись ЕГРП: №35-35-29/007/2014-627
4	Теплотрасса от котельной №2	Вологодская обл., Вытегорский район, г. Вытегра, ул. Школьная, д.11				835,0	Свидетельство о государственной регистрации права от 03.10.2014 серии 35-АБ № 744371 Запись ЕГРП: №35-35-29/007/2014-768

№ п/п	Наименование объекта	Адрес	Установленная мощность котельной, Гкал/ч	Технические показатели (марка, кол-во котлов, год установки)	Площадь здания котельной, м ²	Протяженность тепловой сети, м	Право муниципальной собственности
КОТЕЛЬНАЯ №4							
5	Котельная №4	Вологодская обл., Вытегорский район, г. Вытегра, ул. Карла Маркса, д.18	2,4	КВ-ТС-2Р, 2010; КВ-ТС-2Р, 2011; КВ-ТС-2Р, 2010; КВ-ТС-2Р, 2012; КВ-ТС-2Р, 2010; КВ-ТС-2Р, 2013; КВ-ТС-2Р, 2013.	184,1 м ²		Свидетельство о государственной регистрации права от 26.09.2014 серии 35-АБ № 744269 Запись ЕГРП: №35-35-29/007/2014-629
6	Теплотрасса котельной №4	Вологодская обл., Вытегорский район, г. Вытегра, ул. Карла Маркса, д.18				1603,0	Свидетельство о государственной регистрации права от 03.10.2014 серии 35-АБ № 744373 Запись ЕГРП: №35-35-29/007/2014-785
КОТЕЛЬНАЯ №5							
7	Котельная №5	Вологодская обл., Вытегорский район, г. Вытегра, ул. Советская, д.16	1,75	КВ-ТС-2Р, 2011; КВ-ТС-2Р, 2011; КВ-ТС-2Р, 2013; КВ-ТС-2Р, 2010; КВ-ТС-2Р, 2013	249,2 м ²		Свидетельство о государственной регистрации права от 26.09.2014 серии 35-АБ № 744250 Запись ЕГРП: №35-35-29/007/2014-630
8	Теплотрасса от котельной №5	Вологодская обл., Вытегорский район, г. Вытегра, ул. Советская, д.16				282,0	Свидетельство о государственной регистрации права от 03.10.2014 серии 35-АБ № 744369 Запись ЕГРП: №35-35-29/007/2014-786
КОТЕЛЬНАЯ №6							
9	Котельная №6	Вологодская обл., Вытегорский район, г. Вытегра, порядка 0,02 км на север от ул. Октябрьская, д.44	1,25	КВ-ТС-1Р, 1996; КВ-ТС-2Р, 2013; КВ-ТС-1Р, 1997; КВ-ТС-1Р, 1997	202,1 м ²		Свидетельство о государственной регистрации права от 26.09.2014 серии 35-АБ № 744251 Запись ЕГРП: №35-35-29/007/2014-631
10	Теплотрасса от котельной №6	Вологодская обл., Вытегорский				127,0	Свидетельство о государственной регистрации права от

№ п/п	Наименование объекта	Адрес	Установленная мощность котельной, Гкал/ч	Технические показатели (марка, кол-во котлов, год установки)	Площадь здания котельной, м ²	Протяжённость тепловой сети, м	Право муниципальной собственности
		район, г. Вытегра, ул. Октябрьская, д.44					03.10.2014 серия 35-АБ № 744370 Запись ЕГРП: №35-35-29/007/2014-787
КОТЕЛЬНАЯ №7							
11	Котельная №7	Вологодская обл., Вытегорский район, г. Вытегра, ул. Свободы, д.3			76,4 м ²		Свидетельство о государственной регистрации права от 26.09.2014 серии 35-АБ № 744282 Запись ЕГРП: №35-35-29/007/2014-632
12	Теплотрасса от котельной №7	Вологодская обл., Вытегорский район, г. Вытегра, ул. Свободы, д.3				629,0	Свидетельство о государственной регистрации права от 03.10.2014 серии 35-АБ № 744368 Запись ЕГРП: №35-35-29/008/2014-015
КОТЕЛЬНАЯ №8							
13	Котельная №8	Вологодская обл., Вытегорский район, г. Вытегра, порядка 0,02 км на восток от Советского проспекта, д.19	0,6	КВ-ТС-УН, 2014; КВ-ТС-1Р, 1993.	76,3 м ²		Свидетельство о государственной регистрации права от 26.09.2014 серии 35-АБ № 744253 Запись ЕГРП: №35-35-29/007/2014-633
14	Теплотрасса от котельной №8	Вологодская обл., Вытегорский район, г. Вытегра, пр-кт Советский, д.19				130,0	Свидетельство о государственной регистрации права от 06.10.2014 серии 35-АБ № 744408 Запись ЕГРП: №35-35-29/008/2014-018
КОТЕЛЬНАЯ №11							
15	Котельная №11	Вологодская обл., Вытегорский район, г. Вытегра, порядка 0,04 км на север от проспекта Ленина, д.98	2,55	КВ-ТС-1Р, 2007; КВ-ТС-1Р, 2007; КВ-ТС-1Р, 2008; КВ-ТС-1Р, 2008; КВ-ТС-2Р, 2001; КВ-ТС-2Р, 2012; КВ-ТС-1Р, 1993; КВ-ТС-2Р,	326,8 м ²		Свидетельство о государственной регистрации права от 26.09.2014 серии 35-АБ № 744285 Запись ЕГРП: №35-35-29/007/2014-658

№ п/п	Наименование объекта	Адрес	Установленная мощность котельной, Гкал/ч	Технические показатели (марка, кол-во котлов, год установки)	Площадь здания котельной, м ²	Протяженность тепловой сети, м	Право муниципальной собственности
				2011			
16	Теплотрасса от котельной №11	Вологодская обл., Вытегорский район, г. Вытегра, пр-кт Ленина, д.98				1094,0	Свидетельство о государственной регистрации права от 06.10.2014 серии 35-АБ № 744407 Запись ЕГРП: №35-35-29/008/2014-027
КОТЕЛЬНАЯ №13							
17	Котельная №13	Вологодская обл., Вытегорский район, г. Вытегра, порядка 0,05 км на восток от ул. Просвещения, д.6	2	КВ-ТС-2Р, 2013; КВ-ТС-2Р, 2012; КВ-ТС-1Р, 1997; КВ-ТС-1Р, 1995; КВ-ТС-2Р, 2010; КВ-ТС-2Р, 2010;	110,9 м ²		Свидетельство о государственной регистрации права от 26.09.2014 серии 35-АБ № 744283 Запись ЕГРП: №35-35-29/007/2014-660
18	Теплотрасса от котельной №13	Вологодская обл., Вытегорский район, г. Вытегра, ул.Просвещения, д.6 порядка 0,05 км на восток				1278,0	Свидетельство о государственной регистрации права от 06.10.2014 серии 35-АБ № 744410 Запись ЕГРП: №35-35-29/008/2014-029
19	Здание производственной базы	Вологодская обл., Вытегорский район, г. Вытегра, тракт Ленинградский, д.36			880,7 м ²		Свидетельство о государственной регистрации права от 26.09.2014 серии 35-АБ № 744246 Запись ЕГРП: №35-35-29/007/2014-663
20	Гараж ангар	Вологодская обл., Вытегорский район, г. Вытегра, тракт Ленинградский, пер. произ. базы			600,0 м ²		Свидетельство о государственной регистрации права от 26.09.2014 серии 35-АБ № 744268 Запись ЕГРП: №35-35-29/007/2014-665
21	Склад (финский)	Вологодская обл., Вытегорский район, г. Вытегра, тракт Ленинградский, д.36			222,5 м ²		Свидетельство о государственной регистрации права от 26.09.2014 серии 35-АБ № 744245 Запись ЕГРП: №35-35-29/007/2014-664

№ п/п	Наименование объекта	Адрес	Установленная мощность котельной, Гкал/ч	Технические показатели (марка, кол-во котлов, год установки)	Площадь здания котельной, м ²	Протяжённость тепловой сети, м	Право муниципальной собственности
22	Насосная станция	Вологодская обл., Вытегорский район, г. Вытегра, пр-кт Ленина			146,4 м ²		Свидетельство о государственной регистрации права от 29.09.2014 серии 35-АБ № 744314 Запись ЕГРП: №35-35-29/007/2014-711



Приложение 4
УТВЕРЖДЕН
постановлением
Администрации района
от 27.11.2017 № 916

Состав иного имущества


Инв №	Наименование	Балансовая стоимость	Амортизация	Остаточная стоимость
1	Автомашина ГАЗ-3302	276 271,19	276 271,19	0,00
2	Автомашина ВАЗ-2120	221 833,33	221 833,33	0,00
3	Автомашина ГАЗ-330232/72217057	276 271,19	276 271,19	0,00
4	Автомашина ЗИЛ-431410	75 000,00	75 000,00	0,00
5	Автомашина КАМАЗ-65116-016-02	871 827,20	871 827,20	0,00
6	Кессон	15 000,00	13 247,45	1 752,55
7	Кран-балка с талью	72 907,20	72 907,20	0,00
8	Погрузчик	753416	753416	0,00
9	Прицеп одноосный с бочкой	6 700,00	6 700,00	0,00
10	Прицеп автомобильный А-823	8 000,00	8 000,00	0,00
11	Таль электрическая	4 500,00	4 500,00	0,00
12	Трактор Т-150	220 000,00	220 000,00	0,00
13	Трансформатор сварочный ТДМ-317	8 000,00	8 000,00	0,00
14	Экскаватор ЭО2621	170 000,00	170 000,00	0,00
15	Экскаватор ЭО-3322	158 700,00	158 700,00	0,00
Котельная №1				
16	Котел КВТС, 2 шт.	220 000,00	219 043,82	956,18
17	Котел КВТС 1Р №8, 1 шт.	185 391,77	170 315,10	15 076,67
18	Котел КВТС, 2 шт.	220 000,00	204 906,38	15 093,62
19	Котел КВТС №5, 1 шт.	223 997,05	106 164,94	117 832,11
20	Котел КВТС №6, 1 шт.	123 519,39	111 952,69	11 566,70
21	Насос 2К-6, 2 шт.	18 000,00	18 000,00	0,00
22	Насос К-90/55, 1 шт.	7 100,00	7 100,00	0,00
Котельная №11				
23	Котел КВТС, 2 шт	330 000,00	330 000,00	0,00
24	Котел КВТС №6	91 221,59	91 221,59	0,00
25	Котел №1 котельная №11	166 281,54	166 281,54	0,00
26	Котел №2 котельная №11	198 538,46	198 538,46	0,00
27	Котел КВТС №4 /котельная №11/	98 759,96	52 123,08	46 636,88
28	Насос К-160/30, 2 шт	19 300,00	19 300,00	0,00
29	Насос 2К, 2 шт.	19 600,00	19 600,00	0,00
30	Емкость для хранения топлива 25 куб.м	30 000,00	30 000,00	0,00
Котельная №13				
31	Котел КВТС, 1 шт	110 000,00	100 831,80	9 168,40
32	Котел КВТС, 3 шт	330 000,00	269 475,42	60 524,58
33	Котел КВТС, 2 шт	220 000,00	163 613,08	56 386,92
34	Насос К 100/80-60, 2 шт	21 600,00	21 600,00	0,00
35	Емкость 25 куб.м, 1 шт	30 000,00	30 000,00	0,00
Котельная №2				

Инв №	Наименование	Балансовая стоимость	Амортизация	Остаточная стоимость
36	Котел №1 котельная №2	141 354,47	141 354,47	0,00
37	Котел №3 котельная №2	224 490,92	224 490,92	0,00
38	Котел КВТС 1Р, 3 шт.	330 000,00	271 405,42	58 594,58
39	Насос К 90/35, 3 шт	60 000,00	60 000,00	0,00
40	Дренаж теплотрассы	135 000,00	135 000,00	0,00
Котельная №4				
41	Котел №6 котельная №4	110 760,51	110 760,51	0,00
42	Котел №7 котельная №4	106 580,56	106 580,56	0,00
43	Котел КВТС, 1 шт	110 000,00	107 217,14	2 782,86
44	Котел КВТС, 1 шт	110 000,00	107 217,14	2 782,86
45	Котел КВТС, 1 шт	110 000,00	107 275,97	2 724,03
46	Котел КВТС, 1 шт	110 000,00	107 275,97	2 724,03
47	Котел КВТС – 1Р, 1 шт	110 000,00	89 293,49	20 706,51
48	Насос КМ-100/80, 1 шт.	10 800,00	10 800,00	0,00
49	Насос КМ-100/80, 1 шт.	4 500,00	4 500,00	0,00
50	Насос КМ-100, 1 шт.	14 700,00	14 700,00	0,00
Котельная №5				
51	Котел КВТС, 2 шт	220 000,00	220 000,00	0,00
52	Котел КВТС, 2 шт	8 635,71	7 996,00	639,71
53	Емкость 8 куб.м, 1 шт.	8 000,00	8 000,00	0,00
Котельная №7				
54	Котел КВТС, 1 шт	110 000,00	110 000,00	0,00
55	Котел КВТС, 2 шт	325 361,34	325 361,34	0,00
56	Щит силовой распределительный	74 500,00	74 500,00	0,00
Котельная №8				
57	Котел КВТС, 2 шт	220 000,00	180 571,27	39 428,73
58	Бетономеситель			
Производственная база				
59	Котел КВТС, 1 шт	110 000,00	110 000,00	0,00
60	Кран «Пионер»	5 000,00	4 052,64	947,36
61	Ограждение металлическое	18 920,37	9 774,92	9 145,45
Склад финский				
62	Станок долбежно-сверлильный по дереву	22 000,00	22 000,00	0,00
63	Станок СП-6 рейсмус, б/у	30 000,00	30 000,00	0,00
64	Станок токарно-винторезный 1В-62г	12 300,00	8 752,11	3 547,89
65	Станок токарно-винторезный ТС-7501	26 600,00	16 860,69	8 719,31
66	Станок трубогибочный ВМС-28	7 500,00	6 014,16	1 485,84
67	Станок универсальный д/обrab. УДС-2	40 000,00	27 643,56	12 356,44
68	Станок универсальный фрезерный БТВОЩ	18 700,00	14 548,95	4 151,05
69	Трансформатор сварочный	4 900,00	3 879,64	1 020,36

Приложение 5
УТВЕРЖДЕН
постановлением
Администрации района
от 27.11.2017 № 916

Перечень объектов водоотведения

№ п/п	Наименование объекта	Адрес	Сведения о регистрации	Характеристика
1	Канализационные очистные сооружения КОС –ПЗ-100	Вологодская обл., Вытегорский район, п.Депо, ул.Советская	35:01:0304016:2419 от 06.07.2017	100 куб.м/ сут.
2	Канализационная сеть	Вологодская обл., Вытегорский район, п. Депо		1273 м



Приложение 6

УТВЕРЖДЕН
постановлением
Администрации района
от 27.11.2017 № 916

Перечень объектов услуг размещения и
захоронения твердых коммунальных отходов

№ п/п	Наименование объекта	Адрес	Сведения о регистрации	Характеристика
1	Сооружение (Иное сооружение (Полигон твердых бытовых отходов для г.Вытегра в Вытегорском районе))	Вологодская область, Вытегорский район, Вытегорское лесничество, квартал № 50	35:01:0101035:375	Площадь 70000 кв.м

