

Приложение № 12адм-2018

Администрация Вытегорского муниципального района информирует о предоставлении земельных участков из земель населенных пунктов:

**В аренду, вид разрешенного использования – для ведения личного подсобного хозяйства:**

Местоположение: Вологодская область, Вытегорский район, с/п Анненское, с. Анненский Мост, ул. Комсомольская, площадью – 363 кв.м;

**В аренду, вид разрешенного использования – ведение личного подсобного хозяйства на полевых участках:**

Местоположение: Вологодская область, Вытегорский район, с/п Андомское, д. Гонево, площадью – 1899 кв.м;

**В собственность, вид разрешенного использования – для ведения личного подсобного хозяйства:**

Местоположение: Вологодская область, Вытегорский район, с/п Оштинское, д. Ручей, ул. Лесная, площадью – 826 кв.м.

Граждане или крестьянские (фермерские) хозяйства, заинтересованные в предоставлении указанного земельного участка для целей, указанных в настоящем извещении в течение тридцати дней соответственно со дня опубликования и размещения настоящего извещения вправе подать заявление о намерении участия в аукционе по продаже земельного участка или аукционе на право заключения договора аренды земельного участка.

Указанные заявления могут быть поданы лично заявителем или его представителем по адресу Комитета: Вологодская область, г. Вытегра, пр. Ленина, д. 68, каб. 35. Дата окончания приема заявлений по истечении тридцати дней со дня опубликования извещения.

Прием граждан для ознакомления со схемой расположения земельного участка осуществляется по адресу Комитета: Вологодская область, г. Вытегра, пр. Ленина, д. 68, каб. 34 каждый четверг в часы приема: 8:00-12:00 час. и 13:00-17:00 час. Также можно ознакомиться с данной информацией на сайте Вытегорского муниципального района.

Утверждена:

*постановлением*  
*Администрации Вятского*  
*муниципального района*

(наименование документа об утверждении, включая наименования органов государственной власти или органов местного самоуправления, принявших решение об утверждении схемы или подписавших соглашение о перераспределении земельных участков)

от 03.04.2018 № 840

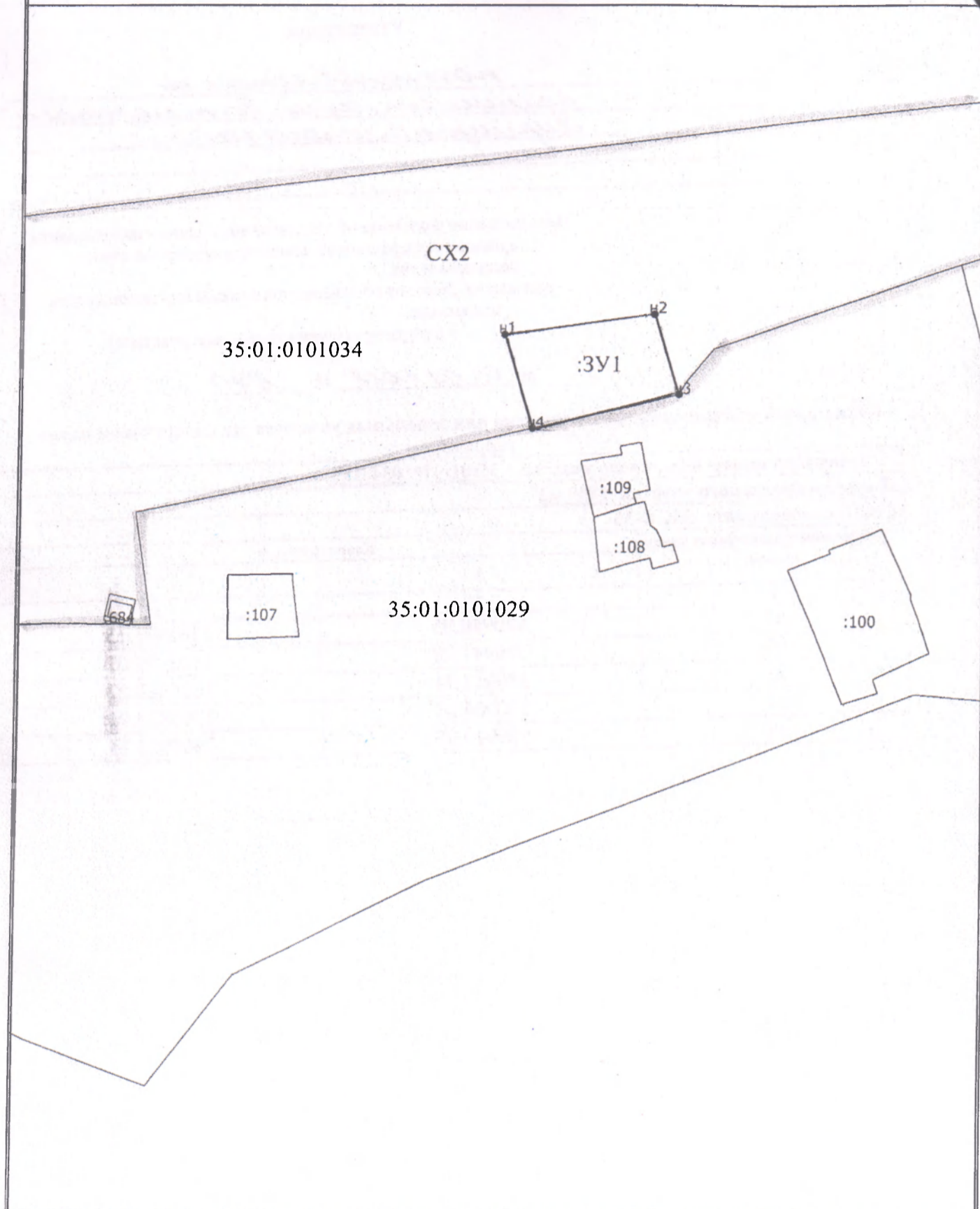
Схема расположения земельного участка или земельных участков на кадастровом плане территории

Условный номер земельного участка <b>35:01:0101034:3У1</b>		
Площадь земельного участка <b>1899 м2</b>		
Система координат: <b>МСК-35</b>		
Обозначение характерных точек границ	Координаты, м	
	X	Y
1	2	3
н1	580940.05	1305923.15
н2	580947.78	1305979.01
н3	580917.74	1305988.22
н4	580904.85	1305933.94
н1	580940.05	1305923.15





Схема расположения земельного участка или земельных участков на кадастровом плане территории



Масштаб 1:2000

Условные обозначения

— - Существующая часть границы, сведения о которой достаточны для определения ее местоположения

Схема расположения земельного участка или земельных участков на кадастровом плане территории

- - Вновь образованная часть границы, сведения о которой достаточны для определения ее местоположения
- н1 - Обозначение новой характерной точки границы, сведения о которой позволяют однозначно определить её местоположение
- - Граница кадастрового квартала
- :ЗУ1 - Образуемый земельный участок
- 35:01:0101034 - Номер кадастрового квартала
- СХ2 - Зона, занятая объектами сельскохозяйственного назначения





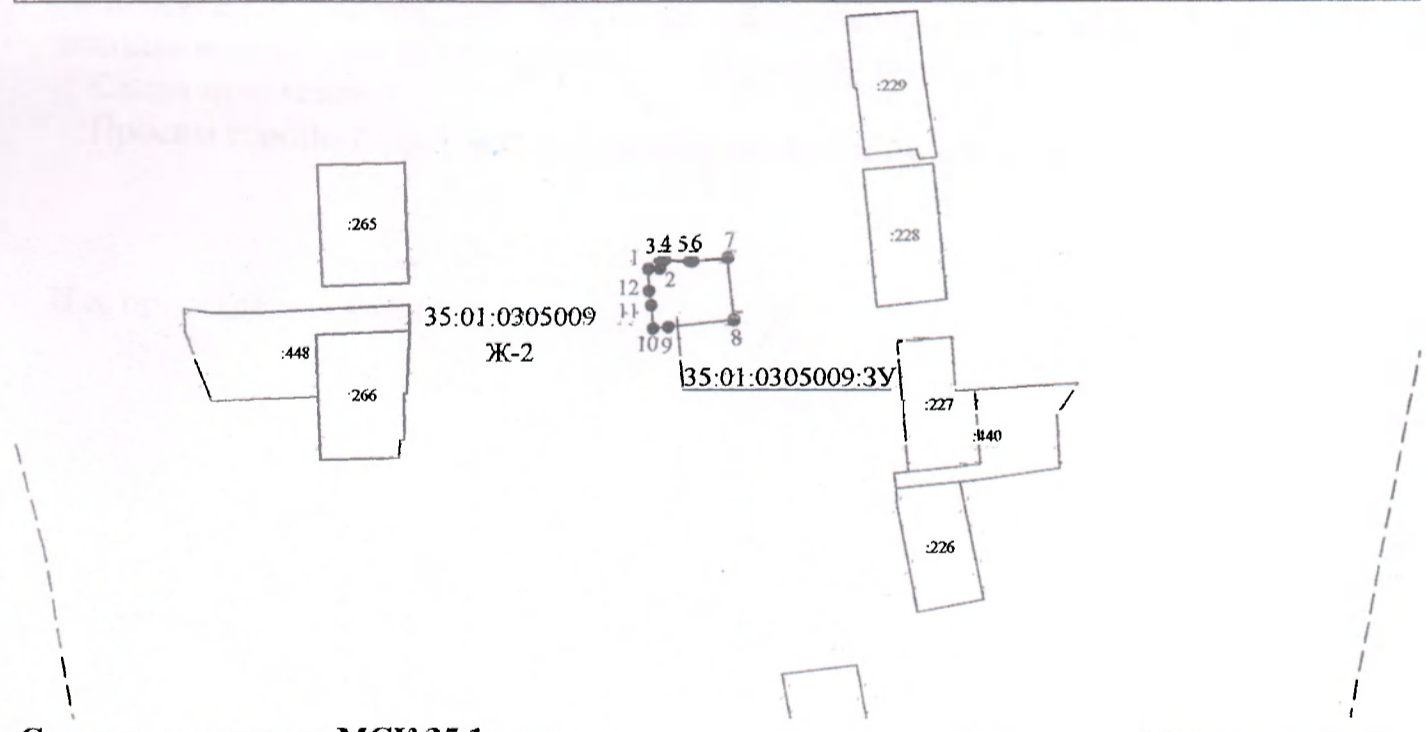
*И.С.Савин*  
 (наименование документа об утверждении, включая  
 наименование органов государственной власти или  
 органов местного самоуправления, принявших

решение об утверждении схемы или подписавших  
 соглашение о перераспределении земельных участков)

от 19.06.2018 г. № 795

### Схема расположения земельного участка или земельных участков на кадастровом плане территории

Адрес (местоположение) земельного участка: Российская Федерация, Вологодская область, Вытегорский район, сельское поселение Анненское, с. Анненский Мост, ул. Комсомольская		
Категория земель: земли населенных пунктов		
Территориальная зона: Ж-2 Зона застройки малоэтажными жилыми домами с приусадебными участками		
Вид разрешенного использования: для ведения личного подсобного хозяйства		
Условный номер земельного участка: 35:01:0305009:3У		
Площадь земельного участка: 363 кв.м.		
Обозначение характерных точек границ	Координаты, м	
	X	Y
1	2	3
1	524216.38	1336488.76
2	524216.32	1336489.97
3	524216.05	1336496.57
4	524216.02	1336497.34
5	524216.92	1336506.81
6	524200.46	1336508.37
7	524198.65	1336490.94
8	524198.28	1336486.76
9	524204.30	1336486.22
10	524208.13	1336485.66
11	524214.03	1336485.48
12	524214.12	1336488.65
1	524216.38	1336488.76



Система координат: МСК 35 1 зона

Условные обозначения:

- - - - граница кадастрового квартала
- - - - вновь образованная часть границы, сведения о которой достаточны для определения ее местоположения
- - - - существующая часть границы, имеющиеся в ГКН сведения о которой достаточны для определения ее местоположения

35:01:0305009 - номер кадастрового квартала  
 35:01:0305009:3У - обозначение образуемого земельного участка

:34 - обозначение земельного участка

- 1 - характерная точка границы
- - - - обозначение доступа к образуемому земельному участку
- Ж-2 - обозначение территориальной зоны

Масштаб 1:2000



Утверждена

*наставлением*  
*Администрации Вытегорского*  
*муниципального района*

(наименование документа об утверждении, включая наименования органов государственной власти или органов местного самоуправления, принявших решение об утверждении схемы или подписавших соглашение о перераспределении земельных участков)

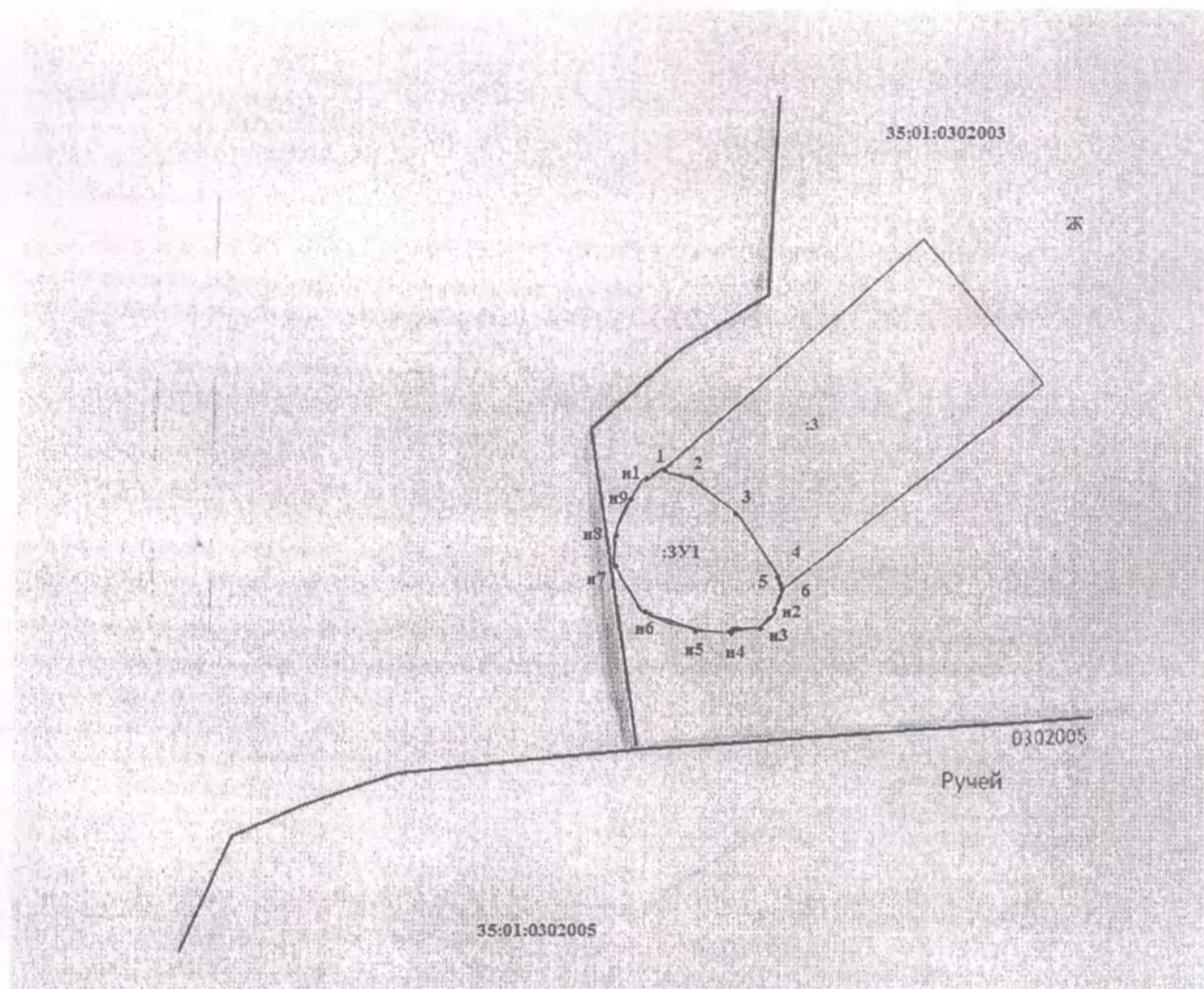
от *19.06.2018* № *794*

Схема расположения земельного участка или земельных участков на кадастровом плане территории

Условный номер земельного участка 35:01:0302003:3У1		
Площадь земельного участка 826 м <sup>2</sup>		
Система координат: МСК-35		
Ж – зона жилой застройки		
Обозначение характерных точек границ	Координаты, м	
	X	Y
1	2	3
н1	527668.50	1242489.95
н2	527674.08	1242495.05
1	527674.81	1242498.88
2	527673.66	1242504.74
3	527666.49	1242513.98
4	527653.97	1242522.47
5	527650.29	1242523.53
6	527650.08	1242523.45
н3	527647.24	1242522.34
н4	527644.50	1242519.61
н5	527642.05	1242514.75
н6	527641.35	1242507.19
н7	527645.42	1242495.50
н8	527655.71	1242488.31
н9	527660.01	1242487.95
н1	527668.50	1242489.95







Масштаб 1:1000

**Условные обозначения:**

- :3У1** - образуемый земельный участок.
- вновь образованная граница, сведения о которой достаточны для определения ее местоположения.
- существующая часть границы, имеющиеся в ГКН сведения о которой достаточны для определения ее местоположения.
- n1 - обозначение характерной точки границы, сведения о которой позволяют однозначно определить ее положение на местности.
- 1 - характерная точка границы, имеющиеся в ГКН сведения о которой достаточны для определения ее местоположения.
- Ж** - зона жилой застройки
- Граница кадастрового квартала
- :3** - обозначение смежного земельного участка.

