

Комитет по управлению муниципальным имуществом Вытегорского муниципального района сообщает о предоставлении в аренду земельного участка из земель населенных пунктов:

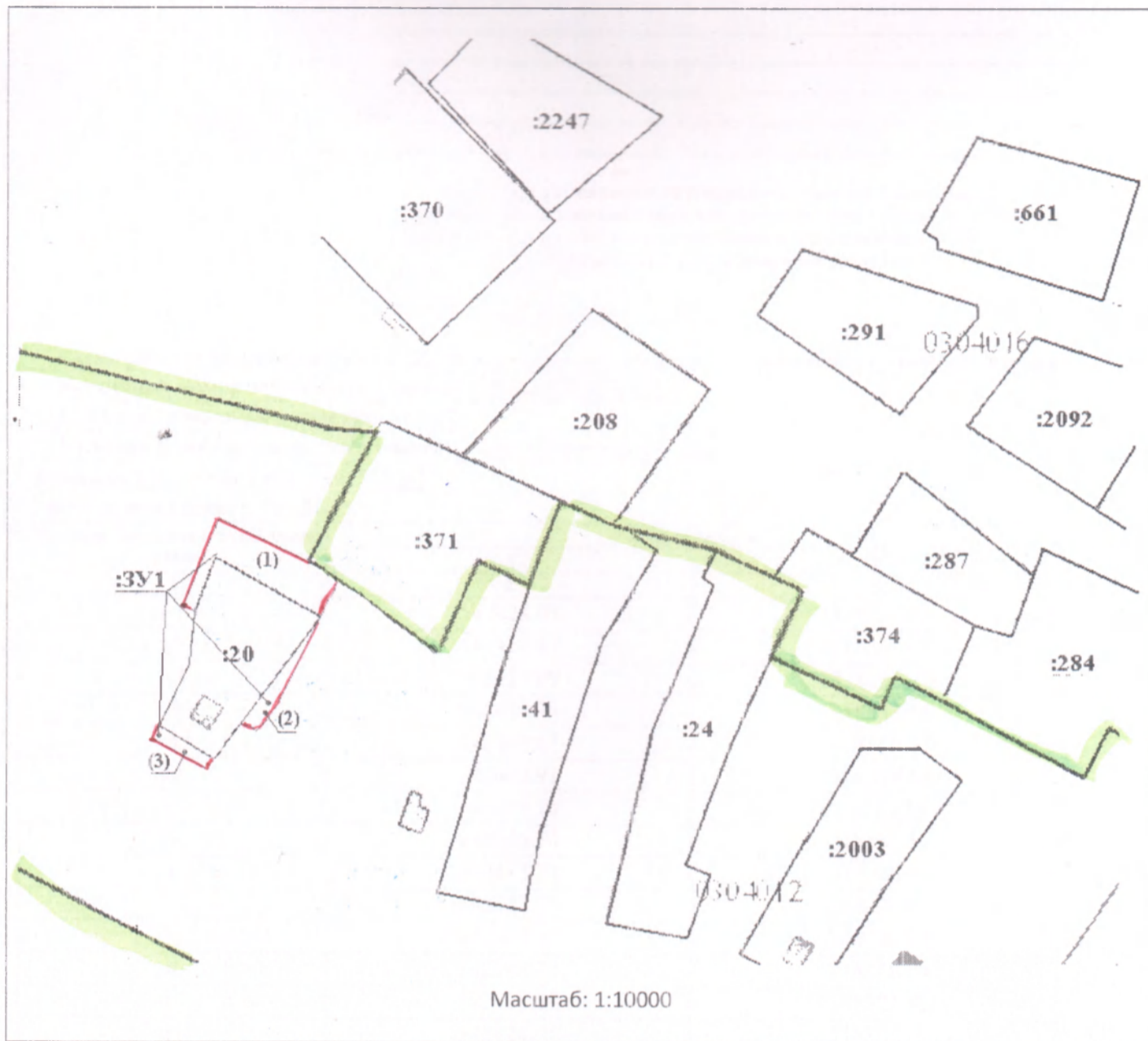
Вид разрешенного использования – для ведения личного подсобного хозяйства:

местоположение: Вологодская область, Вытегорский район, с/п Девятинское, д. Андреевская, площадью – 663 кв. м.

Граждане или крестьянские (фермерские) хозяйства, заинтересованные в предоставлении указанных земельных участков для целей, указанных в настоящем извещении в течение тридцати дней соответственно со дня опубликования и размещения настоящего извещения вправе подать заявление о намерении участия в аукционе по продаже земельного участка или аукционе на право заключения договора аренды земельного участка.


Указанные заявления могут быть поданы лично заявителем или его представителем по адресу: Вологодская область, г. Вытегра, пр. Ленина, д. 68, каб. 35. Дата окончания приема заявлений по истечении тридцати дней со дня опубликования извещения.


Прием граждан для ознакомления со схемой расположения земельных участков осуществляется по адресу: Вологодская область, г. Вытегра, пр. Ленина, д. 68, каб. 34 каждый четверг в часы приема: 08:00-12:00 час. и 13:00-17:00 час. Также можно ознакомиться с данной информацией на сайте Вытегорского муниципального района и сайте Администрации Девятинского поселения.



Условные обозначения:


:3У1 - образуемый земельный участок

 - вновь образованная граница, сведения о которой достаточны для определения ее местоположения.

 - существующая часть границы, имеющиеся в ГКН сведения о которой достаточны для определения ее местоположения.

• **n1** - обозначение характерной точки границы, сведения о которой позволяют однозначно определить ее положение на местности.

• **1** - характерная точка границы, имеющиеся в ГКН сведения о которой достаточны для определения ее местоположения.

 - граница кадастрового квартала.

Утверждена

(наименование документа об утверждении, включая наименования
органов государственной власти или органов местного самоуправления,
принявших решение об утверждении схемы или подписавших соглашение
о перераспределении земельных участков)

от _____ № _____

Схема расположения земельного участка или земельных участков на кадастровом плане территории

Условный номер земельного участка 35:01:0304012:3У1

Площадь земельного участка 663 м2

Условный номер земельного участка 35:01:0304012:3У1 (1)

Площадь земельного участка 505 м2

Система координат: МСК-35

Обозначение характерных точек границ	Координаты, м	
	X	Y
1	2	3
n1	542424.95	1318327.03
n2	542420.61	1318337.63
n3	542421.09	1318337.72
3	542412.35	1318353.58
4	542409.61	1318359.27
n4	542402.97	1318359.86
n5	542399.70	1318357.92
9	542396.70	1318357.51
1	542412.79	1318326.64
2	542407.35	1318324.69
3	542397.65	1318321.22
n6	542398.77	1318318.09
n7	542408.87	1318321.92
n1	542424.95	1318327.03

Условный номер земельного участка 35:01:0304012:3У1 (2)

Площадь земельного участка 67 м2

8	542392.02	1318354.08
n8	542368.90	1318341.76
n9	542365.41	1318338.90
7	542366.14	1318335.14
8	542392.02	1318354.08

Условный номер земельного участка 35:01:0304012:3У1 (3)

Площадь земельного участка 91 м2

5	542364.07	1318311.72
6	542355.01	1318328.10
n10	542350.78	1318325.43
n11	542359.48	1318309.72
5	542364.07	1318311.72