Отдел архитектуры и градостроительства
Вытегорского муниципального района

Объект 01-17 СТП

ПРОЕКТ ВНЕСЕНИЯ ИЗМЕНЕНИЙ В СХЕМУ ТЕРРИТОРИАЛЬНОГО ПЛАНИРОВАНИЯ ВЫТЕГОРСКОГО МУНИЦИПАЛЬНОГО РАЙОНА

г. Вытегра
2017 г.

Отдел архитектуры и градостроительства
Вытегорского муниципального района

Объект 01-17 СТП

ПРОЕКТ ВНЕСЕНИЯ ИЗМЕНЕНИЙ В СХЕМУ ТЕРРИТОРИАЛЬНОГО ПЛАНИРОВАНИЯ ВЫТЕГОРСКОГО МУНИЦИПАЛЬНОГО РАЙОНА

Раздел 1. Графическая часть

г. Вытегра
2017 г.

СОСТАВ ПРОЕКТА

но- мер тома	Обозначение	Наименование	Примеч.
1	01-17 СТП ПЗ	Пояснительная записка	
2	01-17 СТП ГЧ	Графическая часть	

Проект внесения изменений в Схему территориального планирования Вытегорского муниципального района разработан на основании постановления Администрации Вытегорского муниципального района № 613 от 10.08.2017г.

В проекте рассматривается:

I. 1) Нанесение гидрологических постов, входящих в состав единой наблюдательной сети Росгидромета, на земельных участках с кадастровыми номерами:

1) 35:01:0304054:217 – сельское поселение Алмозерское;

2) 35:01:0304055:0002 – сельское поселение Алмозерское;

3) 35:01:0303029:0002 – сельское поселение Оштинское;

II. Нанесение зон санитарной охраны водозабора (скважины №№ 1,2) в сельском поселении Андомское (бывшее поселение Саминское);

III. Нанесение зон санитарной охраны подземных источников водоснабжения (скважины №№ 2, 1–В, 10, 75, 1174 (850), 2507, 74493, 74492 в с. Девятины; № 1 в д.Андреевская, № 66 в д.Великий Двор; № 4/91 в д.Ялосарь) и водопровода питьевого назначения сельского поселения Девятинское;

IV. Нанесение зон санитарной охраны подземных источников водоснабжения (скважины №№ 4/83, 4 (259), 5 (260), 2 (261), 3 (362), 8814 и 67656) и водопровода питьевого назначения в п. Депо сельского поселения Девятинское.

СОСТАВ ТОМА

Обозначение	Наименование	Примеч.
01-17 СТП ГЧ	*Общие данные*	Лист -1
01-17 СТП ГЧ	*План изменений. Фрагмент №1 схемы границ земельных участков,*	Лист -2
	которые предназначены для размещения обьектов	
	обьектов капитального строительства	
01-17 СТП ГЧ	*Фрагмент №2 схемы границ земельных участков, которые предназначены для обьектов кап. стр–ва*	Лист -3
01-17 СТП ГЧ	*План изменений. Фрагмент № 1 схемы*	Лист -4
	территориального развития	
01-17 СТП ГЧ	*План изменений. Фрагмент № 2 схемы*	Лист -5
	территориального развития	
01-17 СТП ГЧ	*План изменений. Фрагменты №№ 3 и 4 схемы границ земельных участков, предназначенные для размещения обьектов кап.стр–ва*	Лист - 6
01-17 СТП ГЧ	*План изменений. Фрагмент №5 схемы территориального планирования*	Лист -7
01-17 СТП ГЧ	*Фрагменты №№ 3 и 4 схемы территориального развития*	Лист -8
01-17 СТП ГЧ	*Фрагмент №5 схемы территориального развития*	Лист -9
01-17 СТП ГЧ	*Фрагменты №№3 и 4 схемы границы территории, подверженные риску возниконовения ЧС природ.характера*	Лист -10
01-17 СТП ГЧ	*Фрагмент №5 схемы границ территории, подверженные риску возниконовения ЧС природ.характера*	Лист -11
01-17 СТП ГЧ	*Фрагменты №№ 3 и 4 схемы развития инженерной инфраструктуры*	Лист -12
01-17 СТП ГЧ	*Фрагмент №5 схемы развития инженерной инфраструктуры*	Лист -11

Изм.	Кол.уч.	Лист	№ док.	Подпись	Дата
Выполнил	*Куроедова С.Н.*				

01-17 СТП

Проектное предложение по внесению изменении в Схему территориального планирования Вытегорского муниципального района

Стадия	Лист	Листов
	1	*13*

Общие указания

Отдел архитектуры и градостроительства Вытегорского муниципального раона

Взам.инв.№ | Подп. и дата | Инв.№подл.

Проект внесения изменений в схему территориального планирования Вытегорского муниципального района

Предложение по включению в схему объекта местного значения - гидрологических постов

Фрагмент схемы территориального планирования Вытегорского муниципального района выполненной ЗАО "Архитектурно-планировочное бюро-сервис" в 2009г. и утвержденной решением Представительного собрания Вытегорского муниципального района №482 от 07.04.2011г.

Место расположения гидрологических постов, размещенных на земельных участках с кадастровыми номерами : 35:01:0304054:217, 35:01:0304055:0002

Проект изменений

гидрологический пост



Изм.	Кол.уч.	Лист	№ док.	Подпись	Дата	01-17 СТП
						Проектное предложение по внесению изменений в схему территориального планирования Вытегорского муниципального района
Выполнил		Куроедова С.Н.				План изменений. Фрагмент №1

Стадия	Лист	Листов
	2	13

Фрагмент схемы границ земельных участков, которые предоставлены для размещения объектов капитального строительства местного значения или на которых размещены объекты капитального строительства, находящиеся в собственности муниципального района, а также границы зон планируемого размещения объектов капитального строительства местного значения

Отдел архитектуры и градостроительства Вытегорского муниципального раона

Взам.инв.№

Подп. и дата

Инв.№подл.

Проект внесения изменений в схему территориального планирования Вытегорского муниципального района

Предложение по включению в схему объекта местного значения – гидрологического поста

Фрагмент схемы границ земельных участков, которые предоставлены для размещения объектов капитального строительства местного значения или на которых размещены объекты капитального строительства, находящиеся в собственности муниципального района, а также границы зон планируемого размещения объектов капитального строительства местного значения

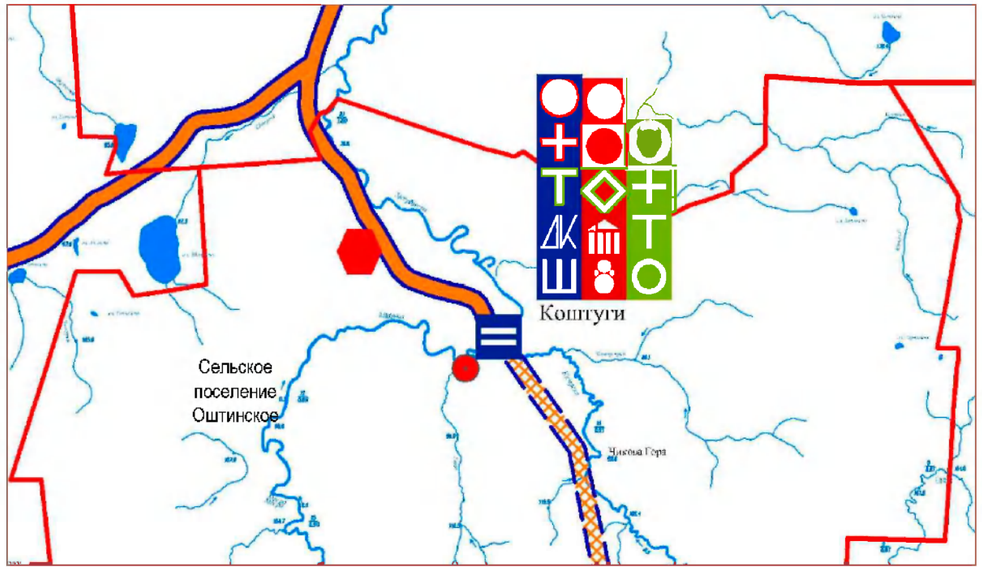

Проект изменений

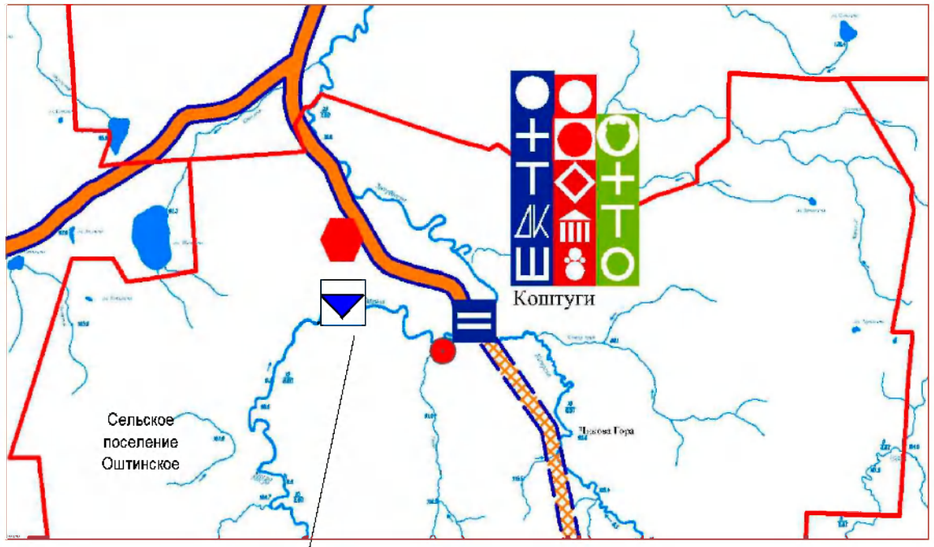

Место расположения гидрологических постов, размещенных на земельных участках с кадастровым номером 35:01:0303029:0002

Условные обозначения

гидрологический пост

Взам.инв.№	Подп. и дата	Инв.№подл.

Изм.	Кол.уч.	Лист	№ док.	Подпись	Дата	01-17 СТП.		
						Проектное предложение по внесению изменений в Схему территориального планирования Вытегорского муниципального района		
Выполнил						План изменений. Фрагмент №2	Стадия	Лист: 3 / Листов: 13
						Схема границ земельных участков, которые предоставлены для размещения объектов капитального строительства местного значения или на которых размещены объекты капитального строительства, находящиеся в собственности муниципального района, а также границы зон планируемого размещения объектов капитального строительства местного значения	Отдел архитектуры и градостроительства Вытегорского муниципального раона	

Проект внесения изменений в схему территориального планирования Вытегорского муниципального района

Предложение по включению в схему объекта местного значения – гидрологических постов

Фрагмент схемы территориального развития

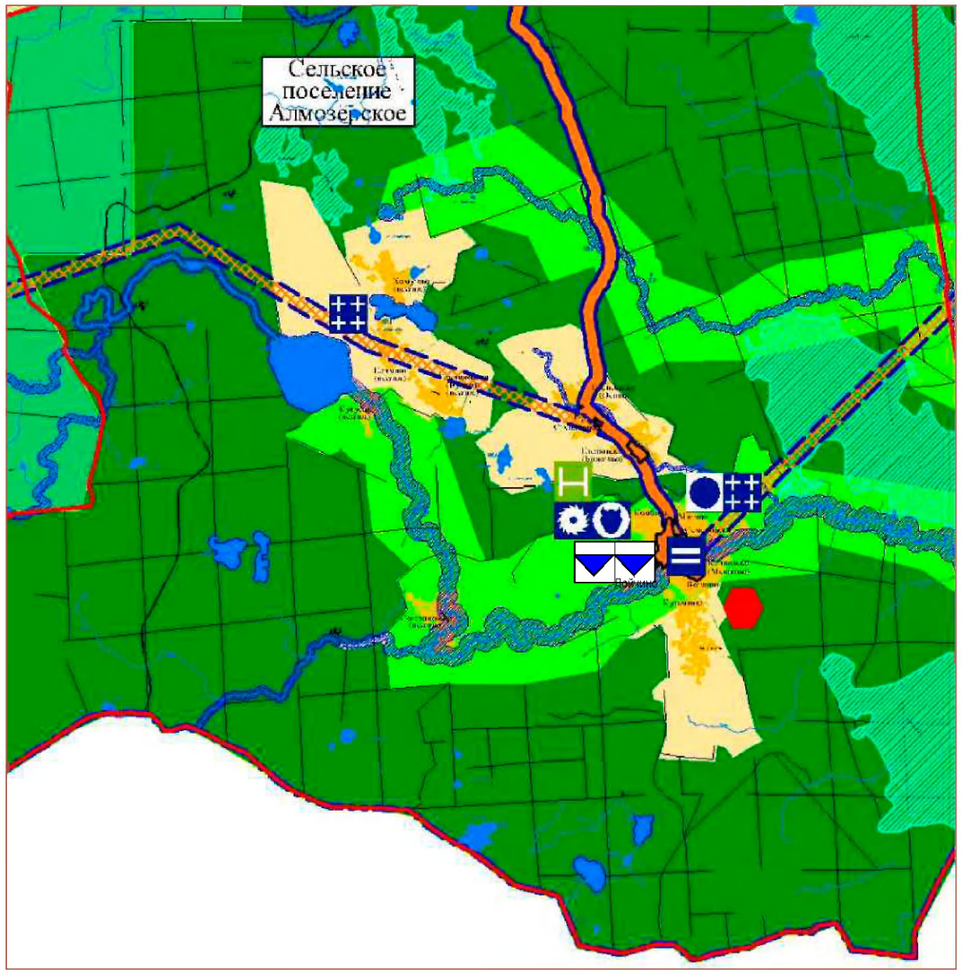

Изм.	Кол.уч.	Лист	№ док.	Подпись	Дата	01–17 СТП		
						Проектное предложение по внесению изменений в схему территориального планирования Вытегорского муниципального района		
Выполнил	Куроедова С.Н.					План изменений. Фрагмент №1	Стадия	Лист: 4 / Листов: 13
						Фрагмент схемы территориального развития	Отдел архитектуры и градостроительства Вытегорского муниципального раона	

Взам.инв.№

Подп. и дата

Инв.№подл.

Проект внесения изменений в схему территориального планирования Вытегорского муниципального района

Предложение по включению в схему объекта местного значения – гидрологического поста

Фрагмент схемы территориального развития

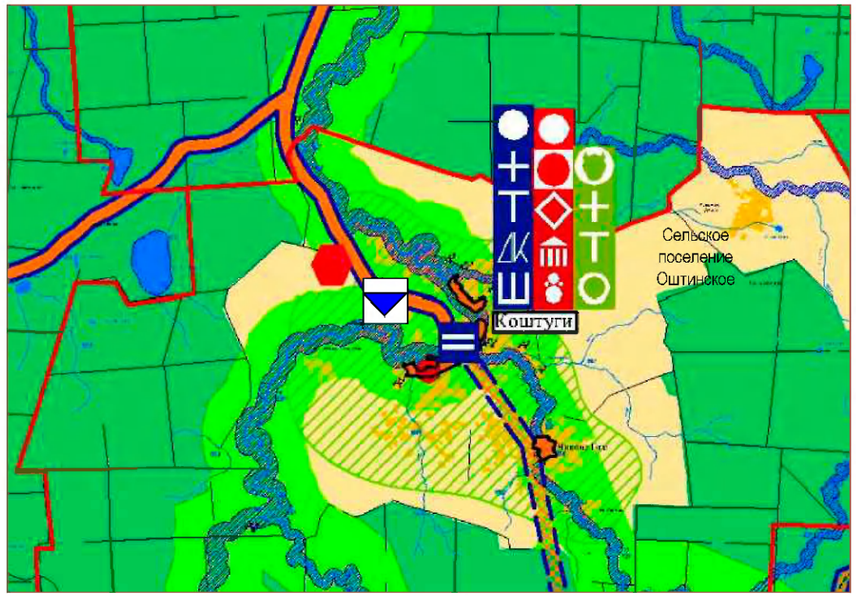

Изм.	Кол.уч.	Лист	№ док.	Подпись	Дата
Выполнил	Куроедова С.Н.				

01–17 СТП

Проектное предложение по внесению изменений в Схему территориального планирования Вытегорского муниципального района

План изменений. Фрагмент №2

Стадия	Лист	Листов
	5	13

Фрагмент схемы территориального развития

Отдел архитектуры и градостроительства Вытегорского муниципального раона

Взам.инв.№ | Подп. и дата | Инв.№подл.

Проект внесения изменений в схему территориального планирования Вытегорского муниципального района

Предложение по включению в схему объекта местного значения – водозаборных скважин

Фрагмент №3 на схеме границ земельных участков, которые предоставлены для размещения объектов капитального строительства местного значения или на которых размещены объекты капитального строительства, находящиеся в собственности муниципального района, а также границы зон планируемого размещения объектов капитального строительства местного значения

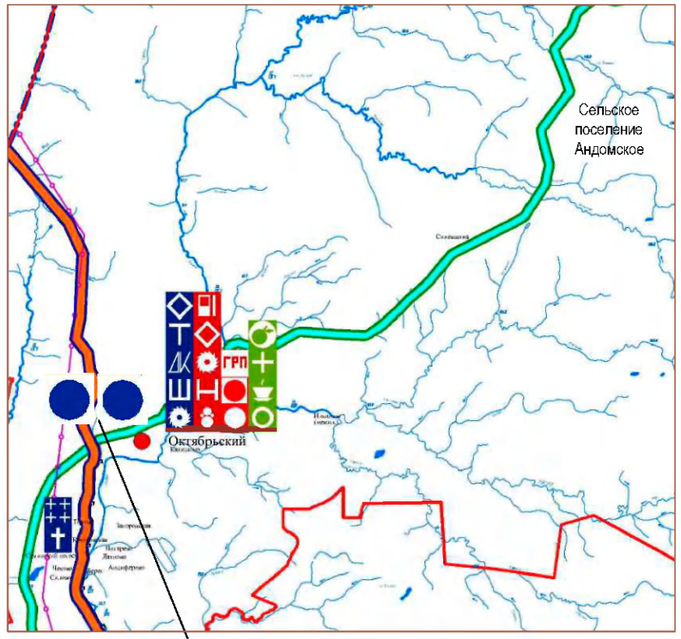

Место расположения водозаборных скважин №№1, 2

Фрагмент №4 на схеме границ земельных участков, которые предоставлены для размещения объектов капитального строительства местного значения или на которых размещены объекты капитального строительства, находящиеся в собственности муниципального района, а также границы зон планируемого размещения объектов капитального строительства местного значения

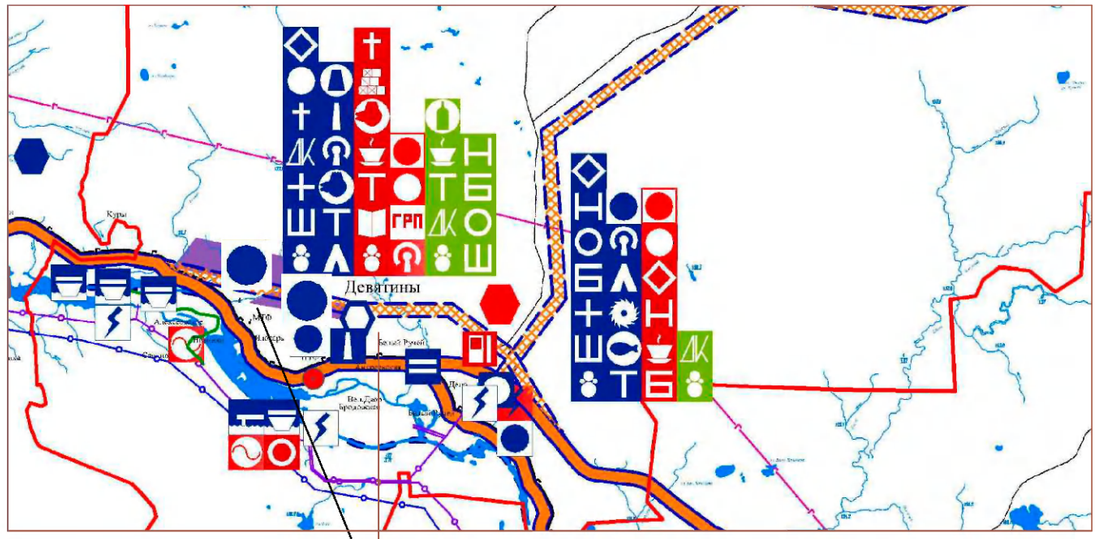

Место расположения водозаборных скважин и водопроводов (с.Девятины, д.Андревская, д.Великий Двор, д.Ялосарь)



Изм.	Кол.уч.	Лист	№ док.	Подпись	Дата
Выполнил		Куроедова С.Н.			

01–17 СТП

Проектное предложение по внесению изменений в схему территориального планирования Вытегорского муниципального района

План изменений. Фрагменты №№ 3 и 4

Стадия	Лист	Листов
	6	13

Фрагменты №3 и 4 схемы границ земельных участков, которые предоставлены для размещения объектов капитального строительства местного значения или на которых размещены объекты капитального строительства, находящиеся в собственности муниципального района, а также границы зон планируемого размещения объектов капитального строительства местного значения

Отдел архитектуры и градостроительства Вытегорского муниципального раона

Взам.инв.№ | Подп. и дата | Инв.№подл.

Проект внесения изменений в схему территориального планирования Вытегорского муниципального района

Включение в схему объекта местного значения – водозаборных скважин

Фрагмент №5 на схеме границ земельных участков, которые предоставлены для размещения объектов капитального строительства местного значения или на которых размещены объекты капитального строительства, находящиеся в собственности муниципального района, а также границы зон планируемого размещения объектов капитального строительства местного значения

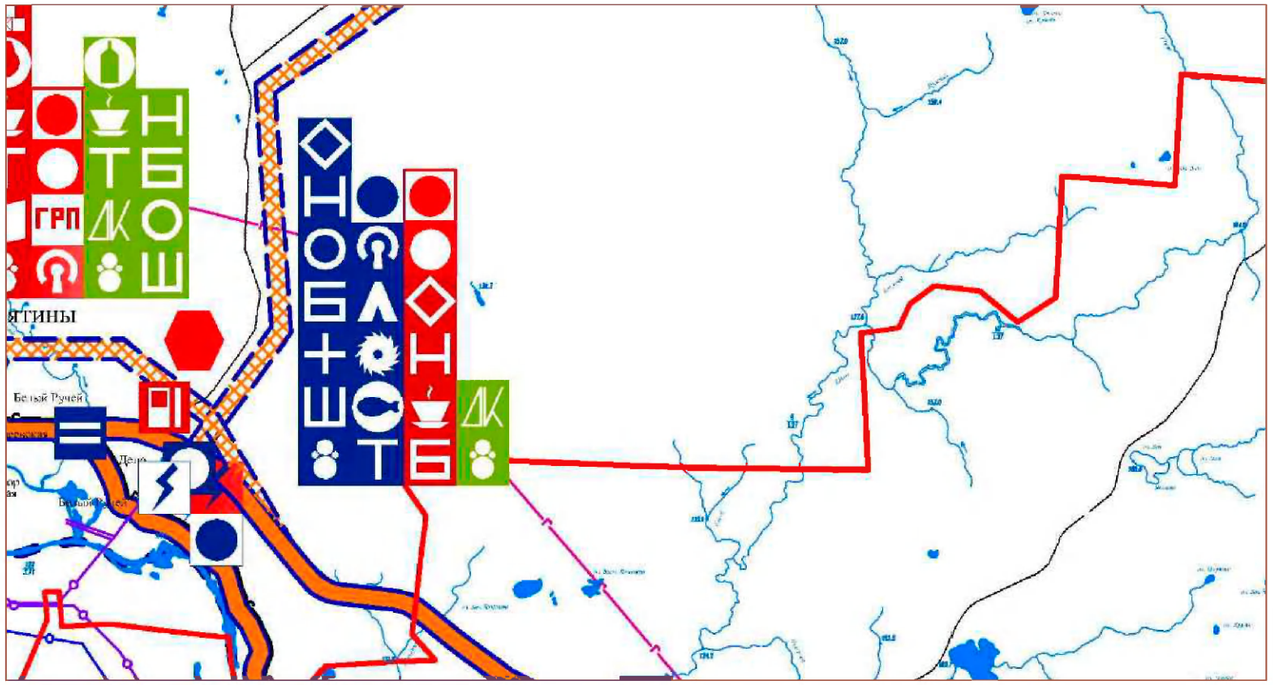

Условные обозначения:

Сущ. | На очередь | Расч. срок

Границы:

Границы муниципального района

Границы муниципальных образований (поселений)

Центры муниципальных образований (поселений)

Граница земель промышленности, энергетики, транспорта, связи и др.

Производственные зоны

Транспортная инфраструктура:

Региональные и не межмуниципальные автомобильные дороги:

- с усовершенствованными покрытиями (асфальтобетонными, цементобетонными)
- с переходными покрытиями (гравийными)
- без покрытий (грунтовые)

Местные автомобильные дороги:

- с переходными покрытиями (гравийными)
- без покрытий (грунтовые)
- прочие дороги

Волго-Балтийский водный путь

Мосты

Объекты транспортного комплекса

Проезды

Площади

Инженерная инфраструктура

ЛЭП

35 кВ

110 кВ

110 кВ(проектируемая по трассе демонтируемой ВЛ-35 кВ

Электрические подстанции

Электрические подстанции 35 кВ

Электрические подстанции 110 кВ

Базовые станции мобильной связи

Гидроэнергетические станции

Теплоэнергетические станции

АТС

Демонтаж электрической подстанции 35 кВ

Котельная

Водоразбор

Канализационные очистные сооружения (КОС)

ГРП Газораспределительный пункт

ГРС Газораспределительная станция (проект)

Межпоселковый газопровод

Магистральный газопровод

Границы земель обороны, безопасности и иного специального назначения:

Кладбища

Скотомогильники

Места санкционированные

Места не санкционированные

Добыча полезных ископаемых

Объекты культурного наследия

Изм.	Кол.уч.	Лист	№ док.	Подпись	Дата
Выполнил	Куроедова С.Н.				

01–17 СТП

Проектное предложение по внесению изменений в Схему территориального планирования Вытегорского муниципального района

План изменений. Фрагмент № 5

Стадия	Лист	Листов
	7	13

Фрагмент №5 схемы границ земельных участков, которые предоставлены для размещения объектов капитального строительства местного значения или на которых размещены объекты капитального строительства, находящиеся в собственности муниципального района, а также границы зон планируемого размещения объектов капитального строительства местного значения

Отдел архитектуры и градостроительства Вытегорского муниципального раона

Взам.инв.№

Подп. и дата

Инв.№подл.

Размещение на схеме территориального планирования ЗСО водозаборных скважин №№ 2, 1-В, 10, 75, 1174 (850), 2507, 74493, 74492 в с. Девятины; №1 в д.Андреевская, №66 в д.Великий Двор; №4/91 в д.Ялосарь) и водопровода питьевого назначения сельского поселения Девятинское;

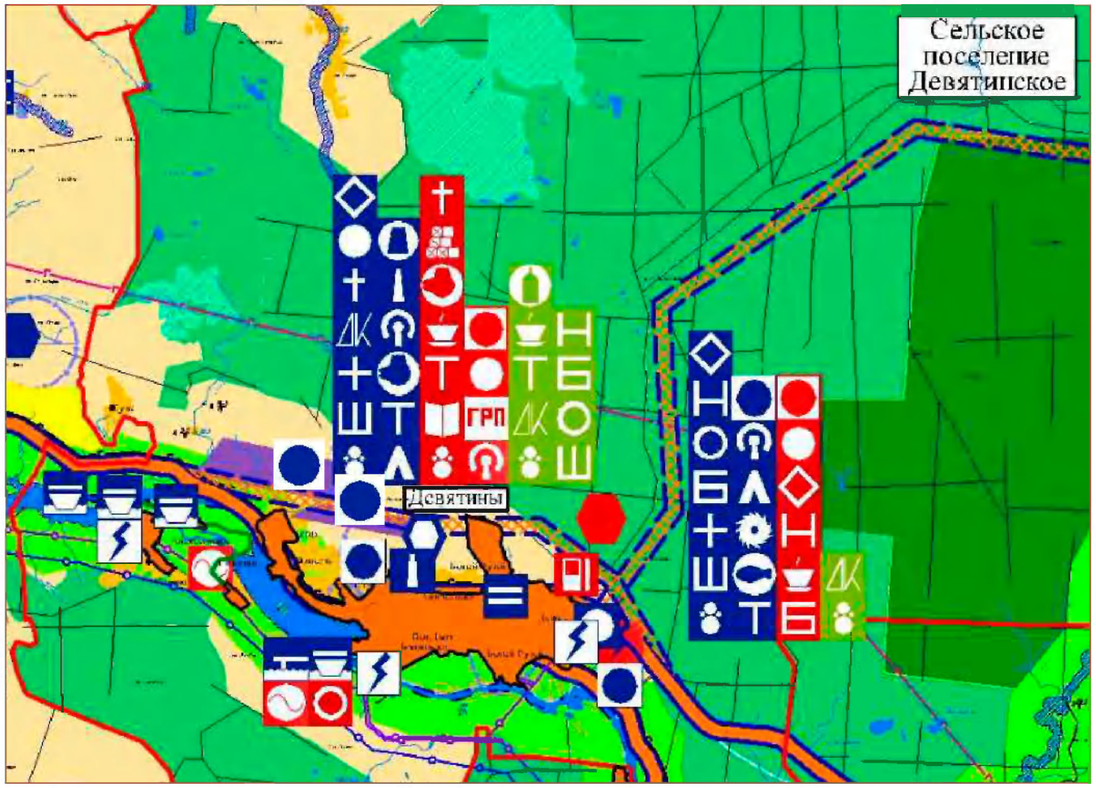

Адрес и положение скважин на рельефе:
скважины №№ 2, 1-В,10, 75, 1174 (850), 2507, 74493, 74492 - Вологодская обл., Вытегорский район, с. Девятины. Географические координаты:61°50' с.ш. 36°47'в.д.
скважина № 1 - Вологодская обл., Вытегорский район, д. Андреевская. Географические координаты: 60°55' с.ш. 36°48'в.д.
скважина № 66 - Вологодская обл., Вытегорский район, д. Великий двор. Географические координаты: 60°54' с.ш. 36°48'в.д.
скважина № 4 /91 - Вологодская обл., Вытегорский район, д. Ялосарь. Географические координаты: 60°55' с.ш. 36°44'в.д.
Назначение скважин и сведения об использовании: эксплуатационная, для хозяйственно-питьвого, производственно-технического водоснабжения

Размещение на схеме территориального планирования ЗСО водозаборных скважин № 1 и № 2

Проект изменений

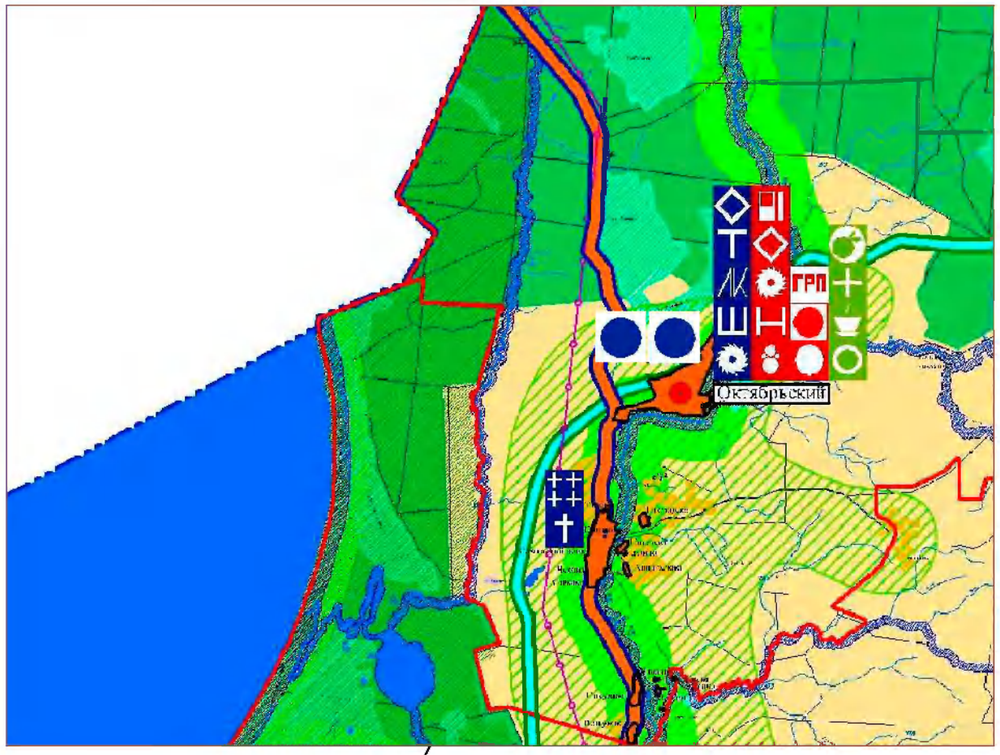

Место расположения водозаборных скважин

Адрес и положение скважин на рельефе:
скважина № 1 - Вологодская обл., Вытегорский район, п. Октябрьский. Географические координаты: 61°23' с.ш. 36°38'в.д.
скважина № 2 - Вологодская обл., Вытегорский район, п. Октябрьский Географические координаты: 61°23'с.ш. 36°38'в.д.
Назначение скважин и сведения об использовании: эксплуатационная, для хозяйственно-питьвого, производственно-технического водоснабжения

						01-17 СТП		
						Проектное предложение по внесению изменений в Схему территориального планирования Вытегорского муниципального района		
Изм.	Кол.уч.	Лист	№ док.	Подпись	Дата			
Выполнил	Куроедова С.Н.					План изменений. Фрагменты №№ 3 и 4	Стадия	Лист / Листов
								8 / 13
						Фрагменты № 3 и 4 схемы территориального развития	Отдел архитектуры и градостроительства Вытегорского муниципального раона	

Взам.инв.№ | Подп. и дата | Инв.№подл.

Размещение на схеме территориального планирования ЗСО водозаборных скважин №№ 4 /83, 4 (259), 5 (260), 2 (261), 3 (362), 8814 и 67656 и водопровода питьевого назначения в п. Депо сельского поселения Девятинское;

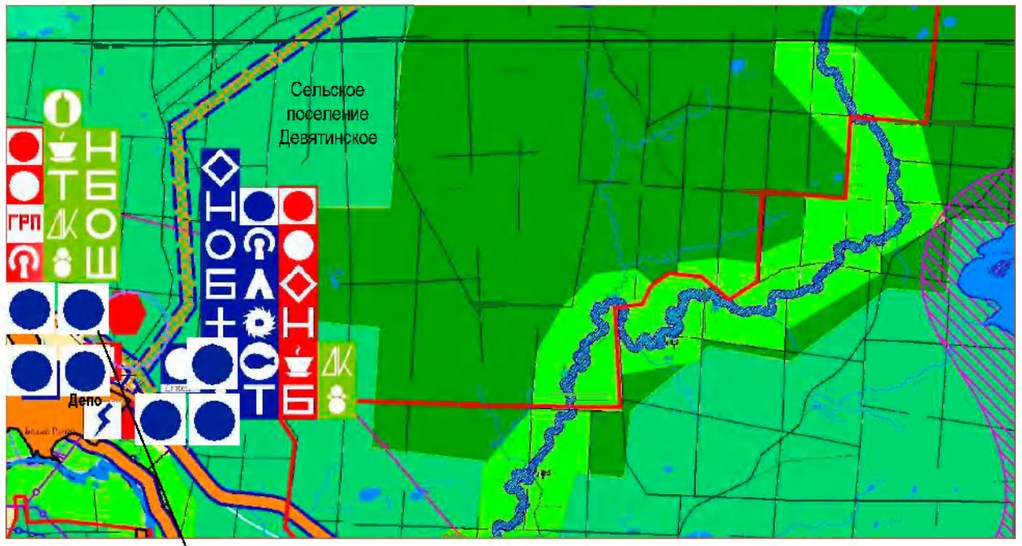

Водозаборные скважины и водопровод п.Депо

Адрес и положение скважин на рельефе:
скважина № 4 /83 – Вологодская обл., Вытегорский район, п. Депо, ул. Мариинская.
Географические координаты:60°54' с.ш. 36°49'в.д.
скважина № 4 (259) – Вологодская обл., Вытегорский район, п. Депо, пер.Больничный.
Географические координаты: 60°55' с.ш. 36°51'в.д.
скважина № 5 (260) – Вологодская обл., Вытегорский район, п. Депо, ул.Центральная.
Географические координаты: 60°55' с.ш. 36°50'в.д.
скважина № 2 (261) – Вологодская обл., Вытегорский район, п. Депо, ул. Железнодорожная.
Географические координаты: 60°54' с.ш. 36°51'в.д.
скважина № 3 (262) – Вологодская обл., Вытегорский район, п. Депо, пер.Дизельный.
Географические координаты: 60°54' с.ш. 36°51'в.д.
скважина № 8814 – Вологодская обл., Вытегорский район, п. Депо, ул.Комсомольская.
Географические координаты: 60°54' с.ш. 36°50'в.д.
скважина № 67656 – Вологодская обл., Вытегорский район, п. Депо, ул. Заречная.
Географические координаты: 60°54' с.ш. 36°49'в.д.
Назначение скважин и сведения об использовании: эксплуатационная, для хозяйственно-питьвого, производственно-технического водоснабжения

Взам.инв.№	Подп. и дата	Инв.№подл.

Изм.	Кол.уч.	Лист	№ док.	Подпись	Дата
Выполнил	Куроедова С.Н.				

01-17 СТП

Проектное предложение по внесению изменений в Схему территориального планирования Вытегорского муниципального района

План изменений. Фрагмент № 5

Стадия	Лист	Листов
	9	13

Фрагмент № 5 схемы территориального развития

Отдел архитектуры и градостроительства Вытегорского муниципального раона

Проект внесения изменений в схему территориального планирования Вытегорского муниципального района

Фрагмент №3 схемы границы территории подверженные риску возникновения ЧС природного характера

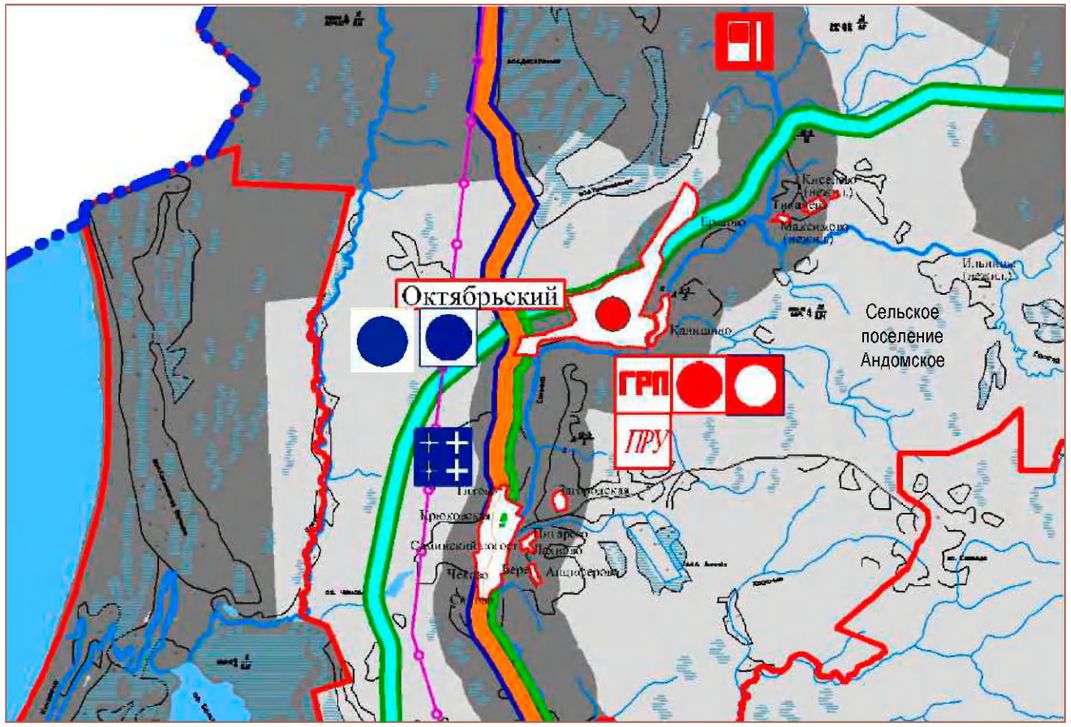

Фрагмент №4 схемы границы территории подверженные риску возникновения ЧС природного характера

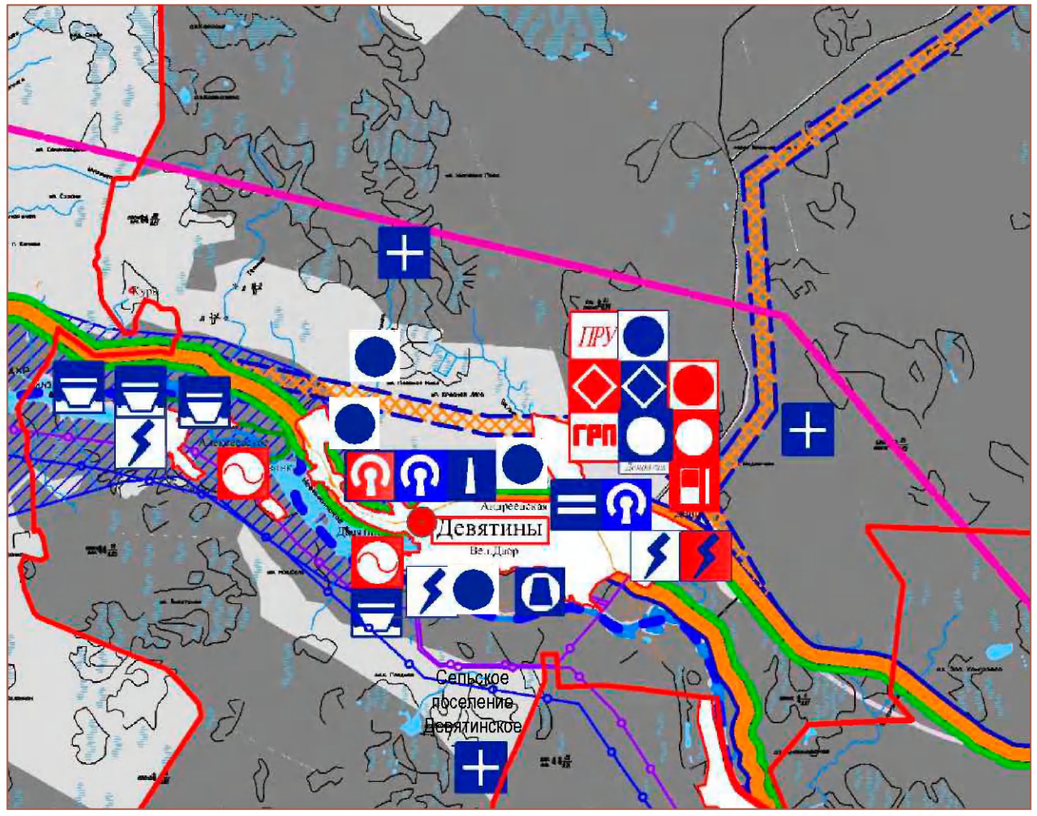

Условные обозначения:

Границы:

- Граница муниципального района
- Границы муниципальных образований (поселений)
- Границы населенного пункта
- Центры муниципальных образований (поселений)
- Территории , подверженные риску возникновения ЧС природного характера .
- Возникновение природных пожаров

Существ. Проектир.

- ПРУ / ПРУ — Противорадиационное убежище
- Медицинские учреждения

Инженерная инфраструктура

ЛЭП

- 35 кВ
- 110 кВ

Электрические подстанции

- Электрические подстанции 35 кВ
- Электрические подстанции 110 кВ
- Базовые станции мобильной связи

- Гидроэлектро станция
- Теплоэлектростанция
- АТС
- Котельная
- Водозабор
- Канализационные очистные сооружения (КОС)
- ГРП — Газораспределительный пункт
- ГРС — Газораспределительная станция (проект)
- Межпоселковый газопровод
- Магистральный газопровод

Транспортная инфраструктура

Региональные или межмуниципальные автомобильные дороги

- с усовершенствованными покрытиями (асфальтобетонными, цементобетонными)
- с твердыми покрытиями (гравийными)
- без покрытия (грунтовые)

Местные автомобильные дороги

- с твердыми покрытиями (гравийными)
- без покрытий (грунтовые)
- проезд дороги

- Волго-Балтийский водный путь
- Мосты
- Шлюзы
- Объекты транспортного комплекса

Границы земель водного фонда:

- Акватории
- Реки, ручьи

Изм.	Кол.уч.	Лист	№ док.	Подпись	Дата
Выполнил		Куроедова С.Н.			

01-17 СТП

Проектное предложение по внесению изменений в Схему территориального планирования Вытегорского муниципального района

План изменений. Фрагменты №№ 3 и 4

Стадия	Лист	Листов
	10	13

Фрагменты схемы границы территории подверженные риску возникновения ЧС природного характера

Отдел архитектуры и градостроительства Вытегорского муниципального раона

Взам.инв.№ | Подп. и дата | Инв.№подл.

Проект внесения изменений в схему территориального планирования Вытегорского муниципального района

Фрагмент схемы границы территории подверженные риску возникновения ЧС природного характера

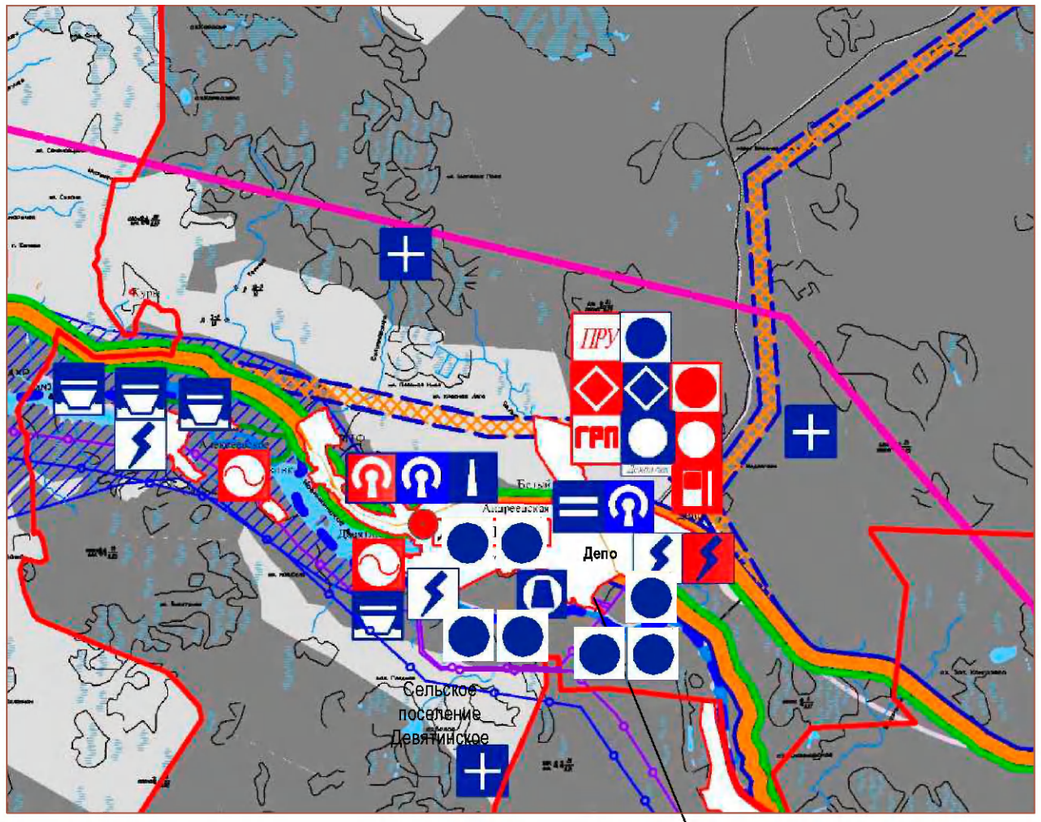

Водозаборные скважины и водопровод п.Депо

Условные обозначения:

Границы:

- Граница муниципального района
- Границы муниципальных образований (поселений)
- Границы населенного пункта
- Центры муниципальных образований (поселений)

Территории , подверженные риску возникновения ЧС природного характера :

- Возникновение природных пожаров

Сущест. Проектир.

- ПРУ / ПРУ — Противорадиационное убежище
- Медицинские учреждения

Инженерная инфраструктура

ЛЭП
- 35 кВ
- 110 кВ

- Электрические подстанции
- Электрические подстанции 35 кВ
- Электрические подстанции 110 кВ
- Базовые станции мобильной связи
- Гидроэлектро станция
- Теплоэлектростанция
- АТС
- Котельная
- Водозабор
- Канализационные очистные сооружения (КОС)
- ГРП — Газораспределительный пункт
- ГРС — Газораспределительная станция (проект)
- Межпоселковый газопровод
- Магистральный газопровод

Транспортная инфраструктура

Региональные или межмуниципальные автомобильные дороги
- с усовершенствованным покрытием (асфальтобетонным, цементобетонным)
- с твердым покрытием (гравийным)
- без покрытий (грунтовые)

Местные автомобильные дороги
- с твердым покрытием (гравийным)
- без покрытий (грунтовые)
- прочие дороги

Волго-Балтийский водный путь

- Мосты
- Шлюзы
- Fl — объекты транспортного комплекса

Границы земель водного фонда:

- Акватории
- Реки, ручьи

Взам.инв.№	Подп. и дата	Инв.№подл.

Изм.	Кол.уч.	Лист	№ док.	Подпись	Дата
Выполнил	Куроедова С.Н.				

01-17 СТП

Проектное предложение по внесению изменений в Схему территориального планирования Вытегорского муниципального района

План изменений. Фрагмент № 5

Стадия	Лист	Листов
	11	13

Фрагмент №5 схемы границы территории подверженные риску возникновения ЧС природного характера

Отдел архитектуры и градостроительства Вытегорского муниципального раона

Проект внесения изменений в схему территориального планирования Вытегорского муниципального района

Фрагмент №3 схемы развития инженерной инфраструктуры

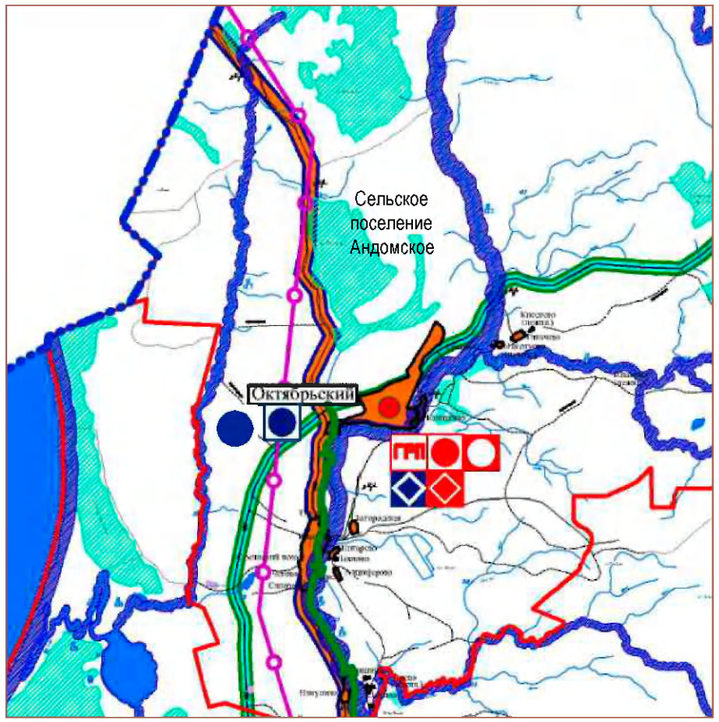

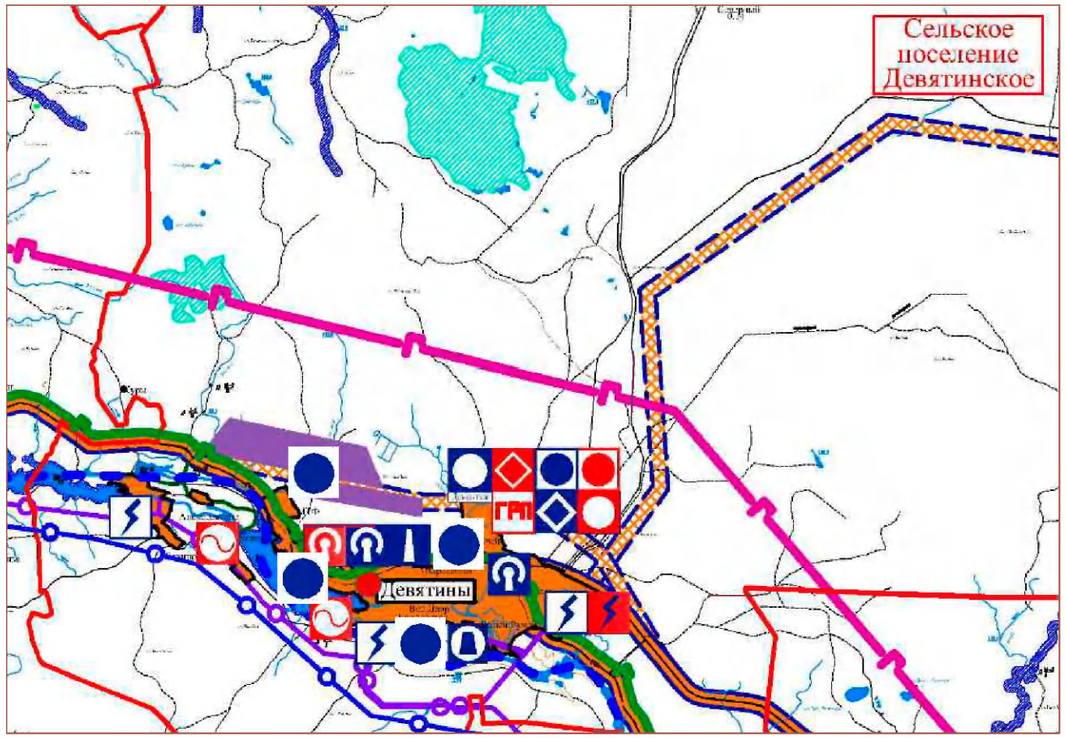

Фрагмент №4 схемы развития инженерной инфраструктуры

Условные обозначения:

Существ. Проектир.

Границы:

- Граница муниципального района
- Границы муниципальных образований (поселений)
- Центры муниципальных образований (поселений)

Границы земель населенных пунктов:

- Г.Вытегра центр муниципального района
- Границы населенных пунктов

Границы земель промышленности, энергетики, транспорта, связи и др.:

- Производственные зоны

Транспортная инфрастркутура

Региональные или межмуниципальные автомобильные дороги
- с усовершенствованными покрытиями (асфальтобетонными, цементобетонными)
- с твердыми покрытиями (гравийными)
- без покрытий (грунтовые)

Местные автомобильные дороги
- с твердыми покрытиями (гравийными)
- без покрытий (грунтовые)
- прочие дороги

Волго-Балтийский водный путь

Инженерная инфраструктура

ЛЭП
- 35 кВ
- 110 кВ
- 110 кВ(проектируемая по трассе демонтируемой ВЛ-35 кВ

Электрические подстанции
- Электрические подстанции 35 кВ
- Электрические подстанции 110 кВ

Базовые станции мобильной связи

Гидроэлектро станция

Теплоэлектро станция

АТС

Демонтаж электрической подстанции 35 кВ

Котельная

Водозабор

Канализационные очистные сооружения (КОС)

ГРП *Газораспределительный пункт*

ГРС *Газораспределительная станция (проект)*

Межпоселковый газопровод

Магистральный газопровод

Границы земель водного фонда:

- Акватории
- Реки, ручьи

Границы земель особо охраняемых территорий и объектов:

- Особо охраняемые природные территории

Изм.	Кол.уч.	Лист	№ док.	Подпись	Дата
Выполнил		Куроедова С.Н.			

01-17 СТП

Проектное предложение по внесению изменений в Схему территориального планирования Вытегорского муниципального района

План изменений. Фрагменты №№ 3 и 4

Стадия	Лист	Листов
	12	13

Фрагменты №3 и 4 схемы развития инженерной инфраструктуры

Отдел архитектуры и градостроительства Вытегорского муниципального раона

Проект внесения изменений в схему территориального планирования Вытегорского муниципального района

Фрагмент №5 схемы развития инженерной инфраструктуры

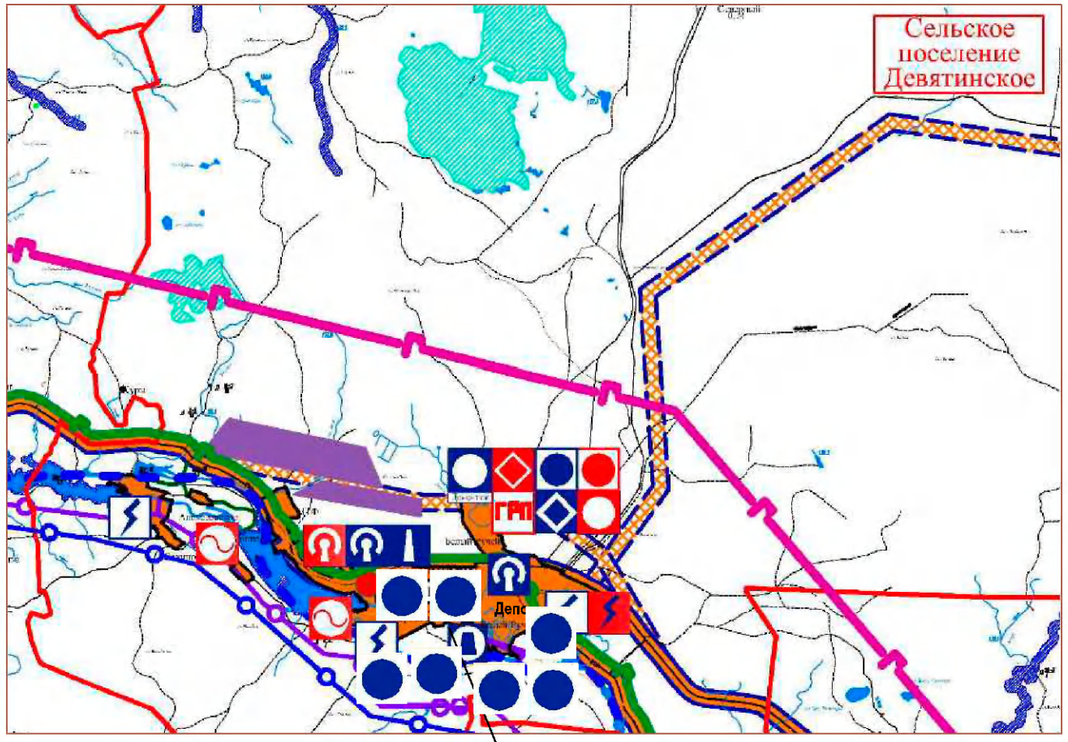

Водозаборные скважины и водопровод п.Депо

Условные обозначения:

Существ. Проектир.

Границы:

- Граница муниципального района
- Границы муниципальных образований (поселений)
- Центры муниципальных образований (поселений)

Границы земель населенных пунктов:

- Г.Вытегра центр муниципального района
- Границы населенных пунктов

Границы земель промышленности, энергетики, транспорта, связи и др.:

- Производственные зоны

Транспортная инфраструктура

Региональные или межмуниципальные автомобильные дороги
- с усовершенствованными покрытиями (асфальтобетонными, цементобетонными)
- с твердыми покрытиями (гравийными)
- без покрытий (грунтовые)

Местные автомобильные дороги
- с твердыми покрытиями (гравийными)
- без покрытий (грунтовые)
- прочие дороги

Волго-Балтийский водный путь

Инженерная инфраструктура

ЛЭП
- 35 кВ
- 110 кВ
- 110 кВ(проектируемая по трассе демонтируемой ВЛ-35 кВ

Электрические подстанции
- Электрические подстанции 35 кВ
- Электрические подстанции 110 кВ

Базовые станции мобильной связи

Гидроэлектро станция

Теплоэлектро станция

АТС

Демонтаж электрической подстанции 35 кВ

Котельная

Водозабор

Канализационные очистные сооружения (КОС)

ГРП *Газораспределительный пункт*

ГРС *Газораспределительная станция (проект)*

Межпоселковый газопровод

Магистральный газопровод

Границы земель водного фонда:
- Акватории
- Реки, ручьи

Границы земель особо охраняемых территорий и объектов:
- Особо охраняемые природные территории

Взам.инв.№	Подп. и дата	Инв.№подл.

Изм.	Кол.уч.	Лист	№ док.	Подпись	Дата	01-17 СТП		
						Проектное предложение по внесению изменений в Схему территориального планирования Вытегорского муниципального района		
Выполнил		Куроедова С.Н.				План изменений. Фрагмент № 5	Стадия	Лист: 13 / Листов: 13
						Фрагмент №5 схемы развития инженерной инфраструктуры	Отдел архитектуры и градостроительства Вытегорского муниципального раона	

ОТДЕЛ АРХИТЕКТУРЫ И ГРАДОСТРОИТЕЛЬСТВА
АДМИНИСТРАЦИИ ВЫТЕГОРСКОГО МУНИЦИПАЛЬНОГО РАЙОНА

ПРОЕКТ ВНЕСЕНИЯ ИЗМЕНЕНИЙ В СХЕМУ ТЕРРИТОРИАЛЬНОГО ПЛАНИРОВАНИЯ ВЫТЕГОРСКОГО МУНИЦИПАЛЬНОГО РАЙОНА

01 -17 СТП ПЗ

1. Пояснительная записка

г. Вытегра
2017г.

Настоящий проект внесения изменений в схему территориального планирования Вытегорского муниципального района разработан на основании постановления Администрации Вытегорского муниципального района № 613 от 10.08.2017 г., в соответствии со статьями 9 и 20 Градостроительного кодекса Российской Федерации.

Изменения предлагается внести в Схему территориального планирования Вытегорского муниципального района выполненной ЗАО «Архитектурно-планировочное бюро-сервис» в 2009г., утвержденной решением Представительного собрания Вытегорского муниципального района №482 от 07.04.2011г., в части:

I. Нанесение гидрологических постов, входящих в состав единой наблюдательной сети Росгидромета, на земельных участках с кадастровыми номерами:
   1) 35:01:0304054:217 – сельское поселение Алмозерское;
   2) 35:01:0304055:0002 – сельское поселение Алмозерское;
   3) 35:01:0303029:0002 - сельское поселение Оштинское.

II. Нанесение зон санитарной охраны водозабора (скважины №№ 1,2) в сельском поселении Андомское (бывшее поселение Саминское).

III. Нанесение зон санитарной охраны подземных источников водоснабжения (скважины №№ 2, 1-В, 10, 75, 1174 (850), 2507, 74493, 74492 в с. Девятины; № 1 в д.Андреевская, № 66 в д.Великий Двор; № 4/91 в д.Ялосарь) и водопровода питьевого назначения сельского поселения Девятинское.

IV. Нанесение зон санитарной охраны подземных источников водоснабжения (скважины №№ 4/83, 4 (259), 5 (260), 2 (261), 3 (362), 8814 и 67656) и водопровода питьевого назначения в п. Депо сельского поселения Девятинское.