

Приложение № 4 - 2019

Администрация Вытегорского муниципального района информирует о предоставлении земельных участков в аренду из земель населенных пунктов:

Вид разрешенного использования – индивидуальное жилищное строительство:

Местоположение: Вологодская область, Вытегорский район, с/п Девятинское, площадью – 1475 кв.м.

Вид разрешенного использования – индивидуальное жилищное строительство:

Местоположение: Вологодская область, Вытегорский район, с/п Девятинское, площадью – 2593 кв.м.

Граждане или крестьянские (фермерские) хозяйства, заинтересованные в предоставлении указанных земельных участков для целей, указанных в настоящем извещении в течение тридцати дней соответственно со дня опубликования и размещения настоящего извещения вправе подать заявление о намерении участия в аукционе на право заключения договора аренды земельного участка.

Указанные заявления могут быть поданы лично заявителем (его представителем) или посредством почтового отправления по адресу Комитета: Вологодская область, г. Вытегра, пр. Ленина, д. 68, каб. 35. Дата окончания приема заявлений по истечении тридцати дней со дня опубликования извещения.

Прием граждан для ознакомления со схемой расположения земельного участка осуществляется по адресу Комитета: Вологодская область, г. Вытегра, пр. Ленина, д. 68, каб. 34 каждый четверг в часы приема: 8:00-12:00 час. и 13:00-17:00 час. Также можно ознакомиться с данной информацией на сайте Вытегорского муниципального района.

Утверждена

постановлением
Администрации Петродорского
муниципального района

(наименование документа об утверждении, включая наименования органов государственной власти или органов местного самоуправления, принявших решение об утверждении схемы или подписавших соглашение о перераспределении земельных участков)

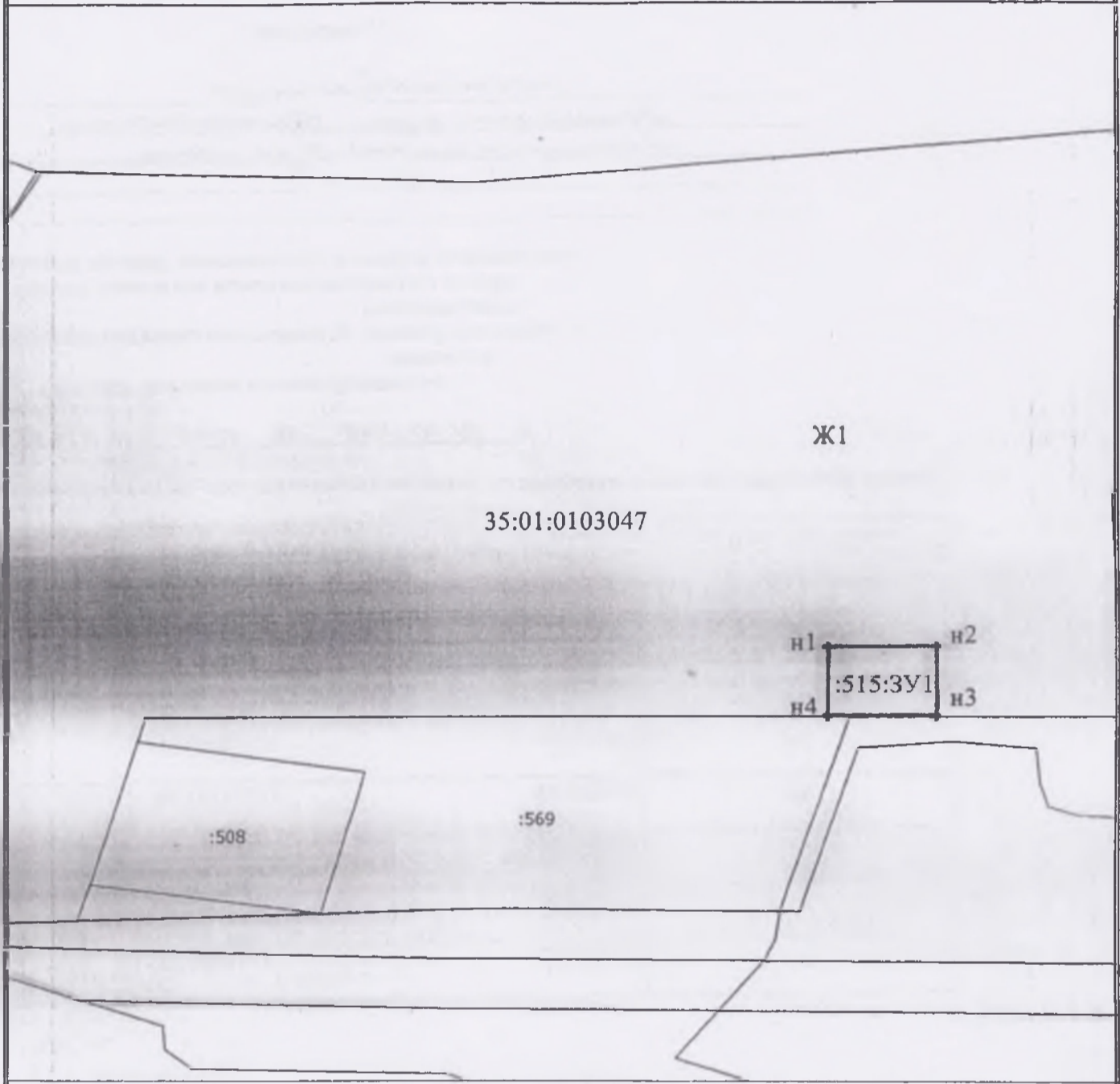
от 01.10.2018 № 1224

Схема расположения земельного участка или земельных участков на кадастровом плане территории

Условный номер земельного участка 35:01:0103047:515:3У1		
Площадь земельного участка 1475 м²		
Система координат: МСК-55		
Зонация и характерные точки границ	Координаты, м	
	X	Y
1	2	3
н1	543026.02	1318091.41
н2	543025.98	1318138.96
н3	542994.96	1318138.93
н4	542995.00	1318091.38
н1	543026.02	1318091.41




Схема расположения земельного участка или земельных участков на кадастровом плане территории



Масштаб 1:2700

Условные обозначения

- - Существующая часть границы, сведения о которой достаточны для определения ее местоположения
- - Вновь образованная часть границы, сведения о которой достаточны для определения ее местоположения
- n1 - Обозначение новой характерной точки
- - Граница кадастрового квартала
- :515:3У1 - образуемый земельный участок
- 35:01:0103047 - Номер кадастрового квартала
- Ж1 - Зона индивидуальной жилой застройки



Утверждена

постановлением
Администрации Петликовского
муниципального района

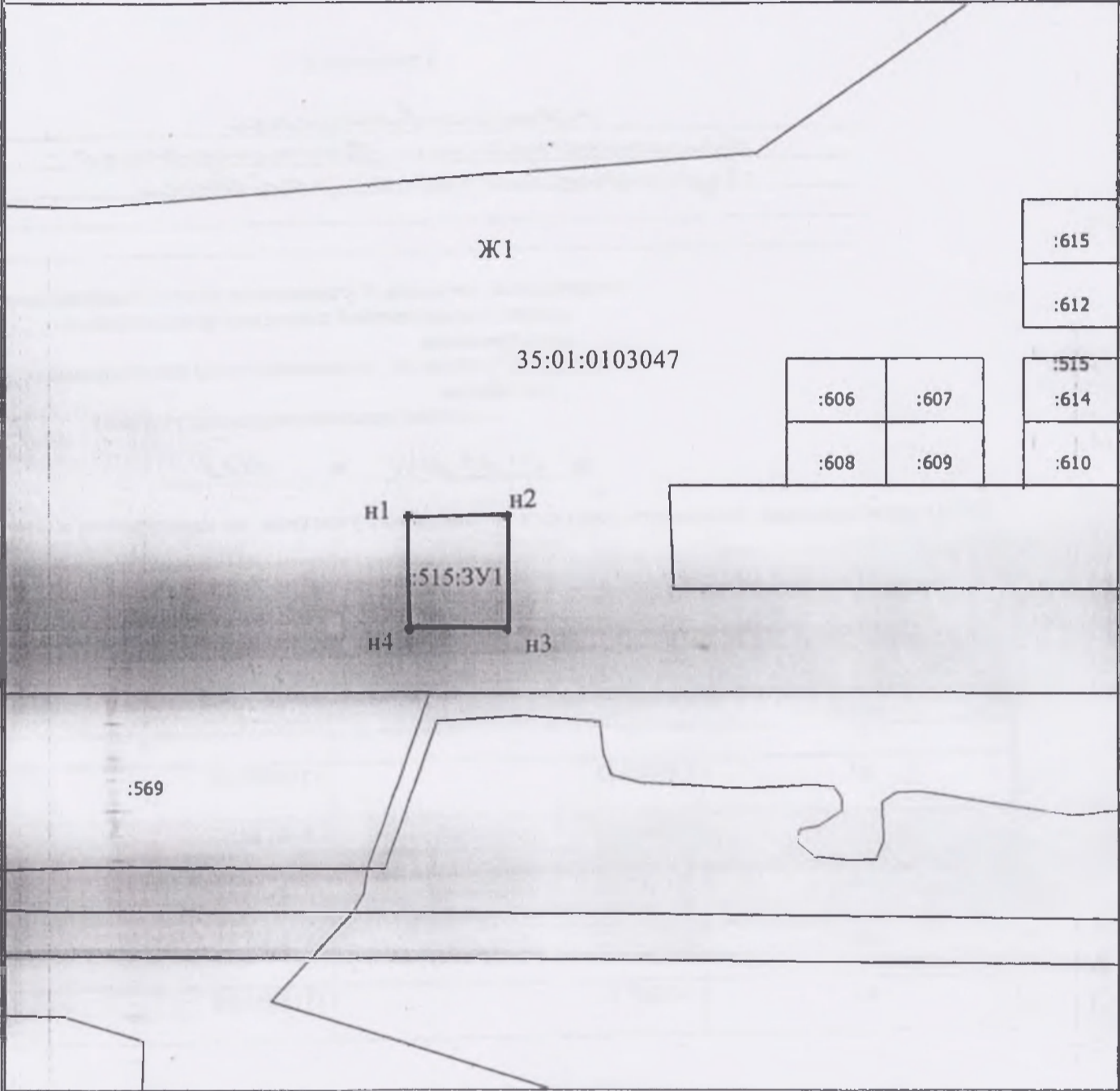
(наименование документа об утверждении, включая наименования органов государственной власти или органов местного самоуправления, принявших решение об утверждении схемы или подписавших соглашение о перераспределении земельных участков)

от 01.10.2018 № 1223

Схема расположения земельного участка или земельных участков на кадастровом плане территории





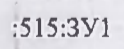

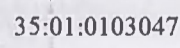
Условный номер земельного участка 35:01:0103047:515:3У1		
Площадь земельного участка 2593 м2		
Система координат: МСК-35		
Обозначение характерных точек границ	Координаты, м	
	X 2	Y 3
1		
н1	543080.55	1318091.00
н2	543080.51	1318138.55
н3	543025.98	1318138.96
н4	543026.02	1318091.41
н1	543080.55	1318091.00

Схема расположения земельного участка или земельных участков на кадастровом плане территории



Масштаб 1:3000

Условные обозначения

-  - Существующая часть границы, сведения о которой достаточны для определения ее местоположения
-  - Вновь образованная часть границы, сведения о которой достаточны для определения ее местоположения
-  - Обозначение новой характерной точки
-  - Граница кадастрового квартала
-  - образуемый земельный участок
-  - Зона индивидуальной жилой застройки
-  - Номер кадастрового квартала