

Приложение № 5адм-2017

Комитет по управлению муниципальным имуществом Администрации Вытегорского муниципального района (далее Комитет) сообщает о предоставлении земельных участков каждого в отдельности, из земель населенных пунктов:

**В аренду, вид разрешенного использования – индивидуальное жилищное строительство:**

Местоположение: Вологодская область, Вытегорский район, с/п Девятинское, п. Депо, ул. Железнодорожная, площадью – 1460 кв.м.;

**В собственность, вид разрешенного использования – для ведения личного подсобного хозяйства:**

Местоположение: Вологодская область, Вытегорский район, с/п Девятинское, п. Депо, ул. Советская, площадью – 1929 кв.м.;

Граждане или крестьянские (фермерские) хозяйства, заинтересованные в предоставлении указанных земельных участков для целей, указанных в настоящем извещении в течение тридцати дней соответственно со дня опубликования и размещения настоящего извещения вправе подать заявление о намерении участия в аукционе по продаже земельного участка или аукционе на право заключения договора аренды земельного участка.

Указанные заявления могут быть поданы лично заявителем или его представителем по адресу Комитета: Вологодская область, г. Вытегра, пр. Ленина, д. 68, каб. 35. Дата окончания приема заявлений по истечении тридцати дней со дня опубликования извещения.

Прием граждан для ознакомления со схемой расположения земельных участков осуществляется по адресу Комитета: Вологодская область, г. Вытегра, пр. Ленина, д. 68, каб. 34 каждый четверг в часы приема: 8:00-12:00 час. и 13:00-17:00 час. Также можно ознакомиться с данной информацией на сайте Вытегорского муниципального района.

Утверждена

постановлением

(наименование документа об утверждении, включая

наименования органов государственной власти или

органов местного самоуправления, принявших

решение об утверждении схемы или подписавших  
соглашение о перераспределении земельных участков)

от 16.03.2018 г. № 307

## Схема расположения земельного участка или земельных участков на кадастровом плане территории

Адрес (местоположение) земельного участка: Российская Федерация, Вологодская область, Вытегорский район,  
сельское поселение Девятинское, п. Депо, ул. Железнодорожная

Категория земель: земли населенных пунктов

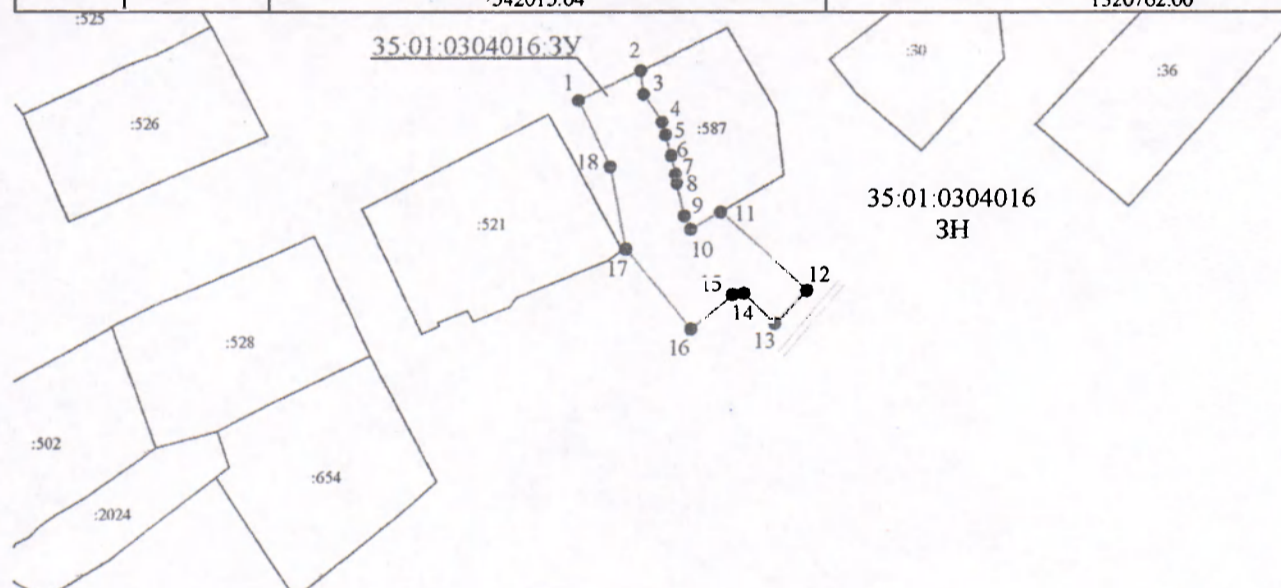
Территориальная зона: ЗН зона населенных пунктов

Вид разрешенного использования: индивидуальное жилищное строительство

Условный номер земельного участка: 35:01:0304016:3У

Площадь земельного участка: 1460 кв.м.

Обозначение характерных точек границ	Координаты, м	
	X	Y
1	2	3
1	542015.04	1320762.00
2	542022.86	1320778.29
3	542016.71	1320779.00
4	542009.27	1320783.91
5	542005.89	1320784.86
6	542000.42	1320786.36
7	541995.58	1320787.57
8	541993.11	1320787.96
9	541984.57	1320790.03
10	541981.03	1320791.73
11	541985.59	1320799.55
12	541965.00	1320822.13
13	541956.06	1320813.81
14	541964.24	1320805.57
15	541963.84	1320802.62
16	541954.66	1320791.90
17	541975.87	1320774.52
18	541997.48	1320770.32
1	542015.04	1320762.00



Система координат: МСК 35 1 зона

Условные обозначения:

- - граница кадастрового квартала
- - вновь образованная часть границы, сведения о которой достаточны для определения ее местоположения
- - существующая часть границы, имеющиеся в ГКН сведения о которой достаточны для определения ее местоположения

35:01:0304016 - номер кадастрового квартала

35:01:0304016:3У - обозначение образуемого земельного участка


:34 - обозначение земельного участка

● 1 - характерная точка границы

— - обозначение доступа к образуемому земельному участку

ЗН - обозначение территориальной зоны

Масштаб 1:2000



Утверждена

*постановлением*  
(наименование документа об утверждении, включая  
*Исполнительного комитета района*  
наименования органов государственной власти или

органов местного самоуправления, принявших

решение об утверждении схемы или подписавших  
соглашение о перераспределении земельных участков)

от *16.03.2018* г. № *308*

## Схема расположения земельного участка или земельных участков на кадастровом плане территории

Адрес (местоположение) земельного участка: Российская Федерация, Вологодская область, Вытегорский район,  
сельское поселение Девятинское, п. Депо, ул. Советская

Категория земель: земли населенных пунктов

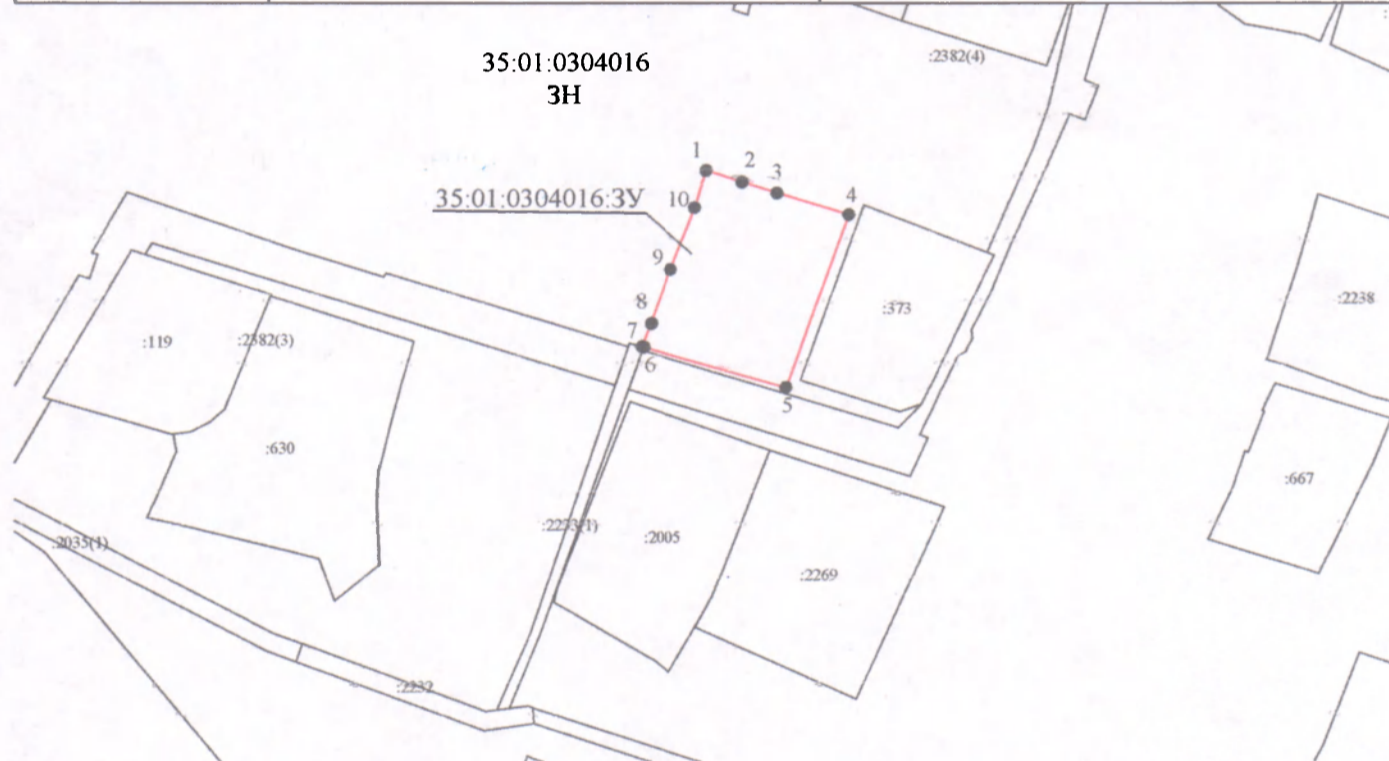
Территориальная зона: ЗН зона населенного пункта

Вид разрешенного использования: для ведения личного подсобного хозяйства

Условный номер земельного участка. 35:01:0304016:3У

Площадь земельного участка : 1929 кв.м.

Обозначение характерных точек границ	Координаты, м	
	X	Y
1	2	3
1	541860.11	1320313.97
2	541857.08	1320323.56
3	541854.15	1320332.75
4	541848.47	1320351.80
5	541802.80	1320335.29
6	541813.45	1320297.43
7	541813.58	1320296.94
8	541819.67	1320299.38
9	541834.03	1320304.52
10	541850.31	1320310.99
1	541860.11	1320313.97



Система координат: МСК 35 1 зона

Условные обозначения:

- граница кадастрового квартала
- вновь образованная часть границы, сведения о которой достаточны для определения ее местоположения
- существующая часть границы, имеющиеся в ГКН сведения о которой достаточны для определения ее местоположения

35:01:0304016 - номер кадастрового квартала

35:01:0304016:3У- обозначение образуемого земельного участка

:373 - обозначение земельного участка

● 1 - характерная точка границы

- обозначение доступа к образуемому земельному участку

ЗН - обозначение территориальной зоны

Масштаб 1:2000