

Администрация Вытегорского муниципального района информирует о предоставлении земельных участков в аренду из земель населенных пунктов:

**Вид разрешенного использования – индивидуальное жилищное строительство:**

Местоположение: Вологодская область, Вытегорский район, с/п Девятинское, площадью – 1479 кв.м.

**Вид разрешенного использования – индивидуальное жилищное строительство:**

Местоположение: Вологодская область, Вытегорский район, с/п Девятинское, площадью – 1479 кв.м.

**Вид разрешенного использования – ведение огородничества:**

Местоположение: Вологодская область, Вытегорский район, с/п Андомское, д. Паново, садоводческое товарищество «Северянка», площадью – 30 кв.м.

Граждане или крестьянские (фермерские) хозяйства, заинтересованные в предоставлении указанных земельных участков для целей, указанных в настоящем извещении в течение тридцати дней соответственно со дня опубликования и размещения настоящего извещения вправе подать заявление о намерении участия в аукционе на право заключения договора аренды земельного участка.

Указанные заявления могут быть поданы лично заявителем (его представителем) или посредством почтового отправления по адресу Комитета: Вологодская область, г. Вытегра, пр. Ленина, д. 68, каб. 35. Дата окончания приема заявлений по истечении тридцати дней со дня опубликования извещения.

Прием граждан для ознакомления со схемой расположения земельного участка осуществляется по адресу Комитета: Вологодская область, г. Вытегра, пр. Ленина, д. 68, каб. 34 каждый четверг в часы приема: 8:00-12:00 час. и 13:00-17:00 час. Также можно ознакомиться с данной информацией на сайте Вытегорского муниципального района.



**УТВЕРЖДЕНО**  
постановлением  
Администрации Оттегорского  
Муниципального района

(наименование документа об утверждении, включая наименования  
органов государственной власти или органов местного  
самоуправления,  
принявших решение об утверждении схемы или подписавших  
соглашение  
о перераспределении земельных участков)

от 12.11.2018 № 1414

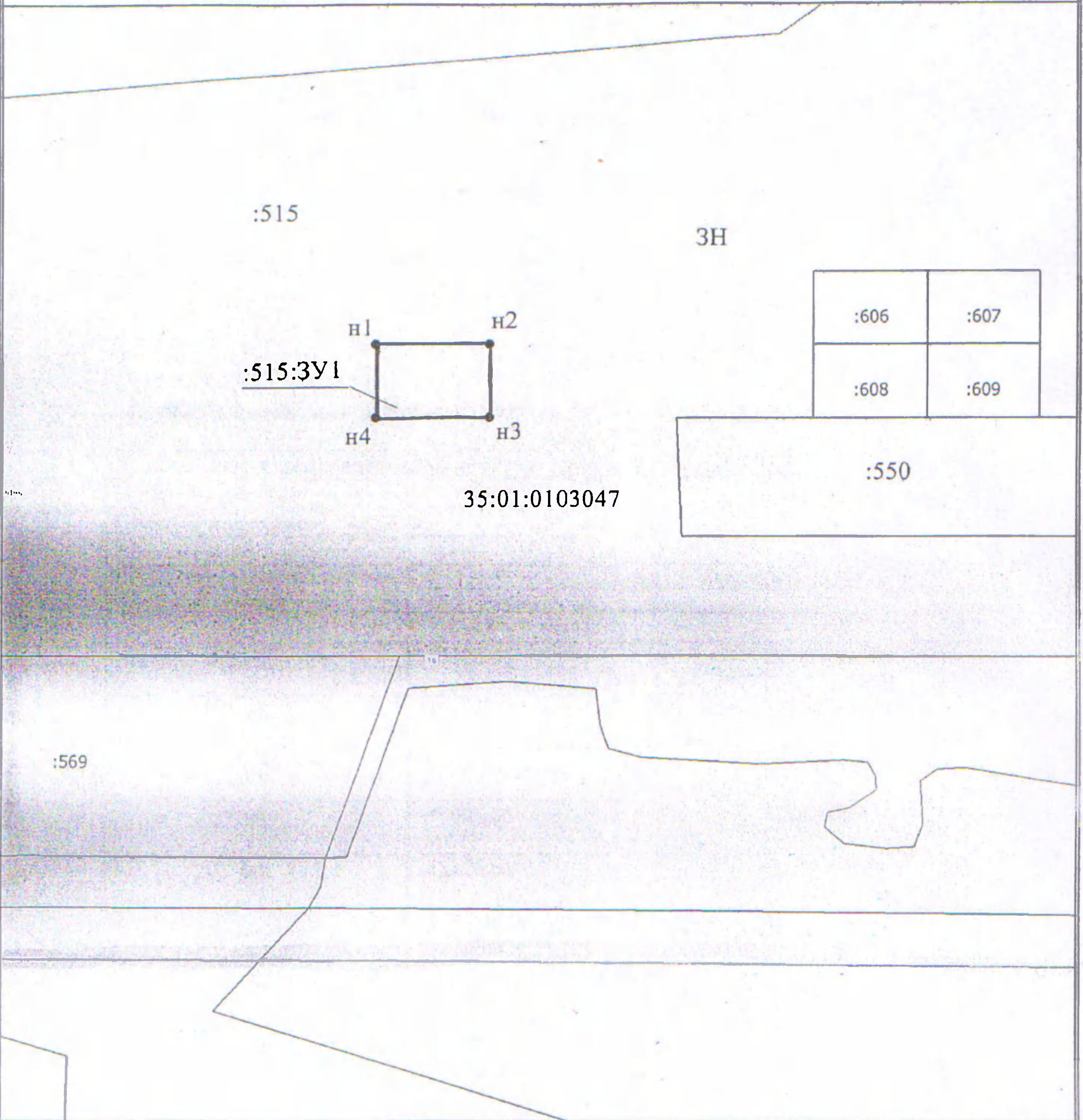
**Схема расположения земельного участка или земельных участков на кадастровом плане территории**

<b>Условный номер земельного участка 35:01:0103047:515:3У1</b>		
<b>Площадь земельного участка 1479м<sup>2</sup></b>		
<b>Система координат: МСК-35</b>		
<b>Обозначение характерных точек границ</b>	<b>Координаты, м</b>	
	<b>X</b> 2	<b>Y</b> 3
н1	543126.66	1318090.88
н2	543126.62	1318138.43
н3	543095.51	1318138.44
н4	543095.55	1318090.89
н1	543126.66	1318090.88







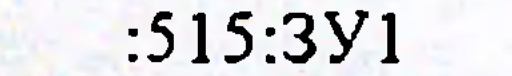
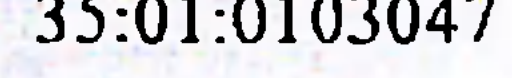


Схема расположения земельного участка или земельных участков на кадастровом плане территории



35:01:0103047

Масштаб 1:2500

Условные обозначения

-  - Вновь образованная часть границы, сведения о которой достаточны для определения ее местоположения
-  n1 - Обозначение новой характерной точки
-  :515:ЗУ1 - образуемый земельный участок
-  35:01:0103047 - Номер кадастрового квартала
-  - Граница кадастрового квартала
-  ЗН - Зона населённого пункта





Утверждена

*поставленным*  
*Администрации Ротинского*  
*Муниципального района*

(наименование документа об утверждении, включая наименования органов государственной власти или органов местного самоуправления, принявших решение об утверждении схемы или подписавших соглашение о перераспределении земельных участков)

от 12.11.2018 № 1415

**Схема расположения земельного участка или земельных участков на кадастровом плане территории**

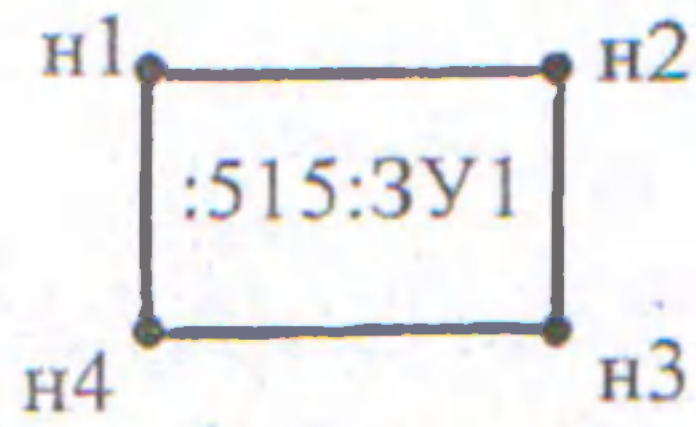
<b>Условный номер земельного участка : 35:01:0103047:515:3У1</b>		
Площадь земельного участка <b>1479м2</b>		
Система координат: <b>МСК-35</b>		
Обозначение характерных точек границ	Координаты, м	
	X	Y
1	2	3
н1	543157.77	1318090.84
н2	543157.73	1318138.39
н3	543126.62	1318138.43
н4	543126.66	1318090.88
н1	543157.77	1318090.84





Схема расположения земельного участка или земельных участков на кадастровом плане территории

ЗН





:606	:607
:608	:609

35:01:0103047

:569

Масштаб 1:2500

Условные обозначения

-  - Вновь образованная часть границы, сведения о которой достаточны для определения ее местоположения
- n1 - Обозначение новой характерной точки
- :515:3У1 - образуемый земельный участок
- 35:01:0103047 - Номер кадастрового квартала
-  - Граница кадастрового квартала
- ЗН - Зона населённого пункта





Утверждена

Нормативными актами

Администрации

(наименование документа об утверждении, включая наименования органов государственной власти или

Вытегорского муниципального

органов местного самоуправления, принявших решение об утверждении схемы или

района


подписавших соглашение о перераспределении земельных участков)

от 19 12 2018

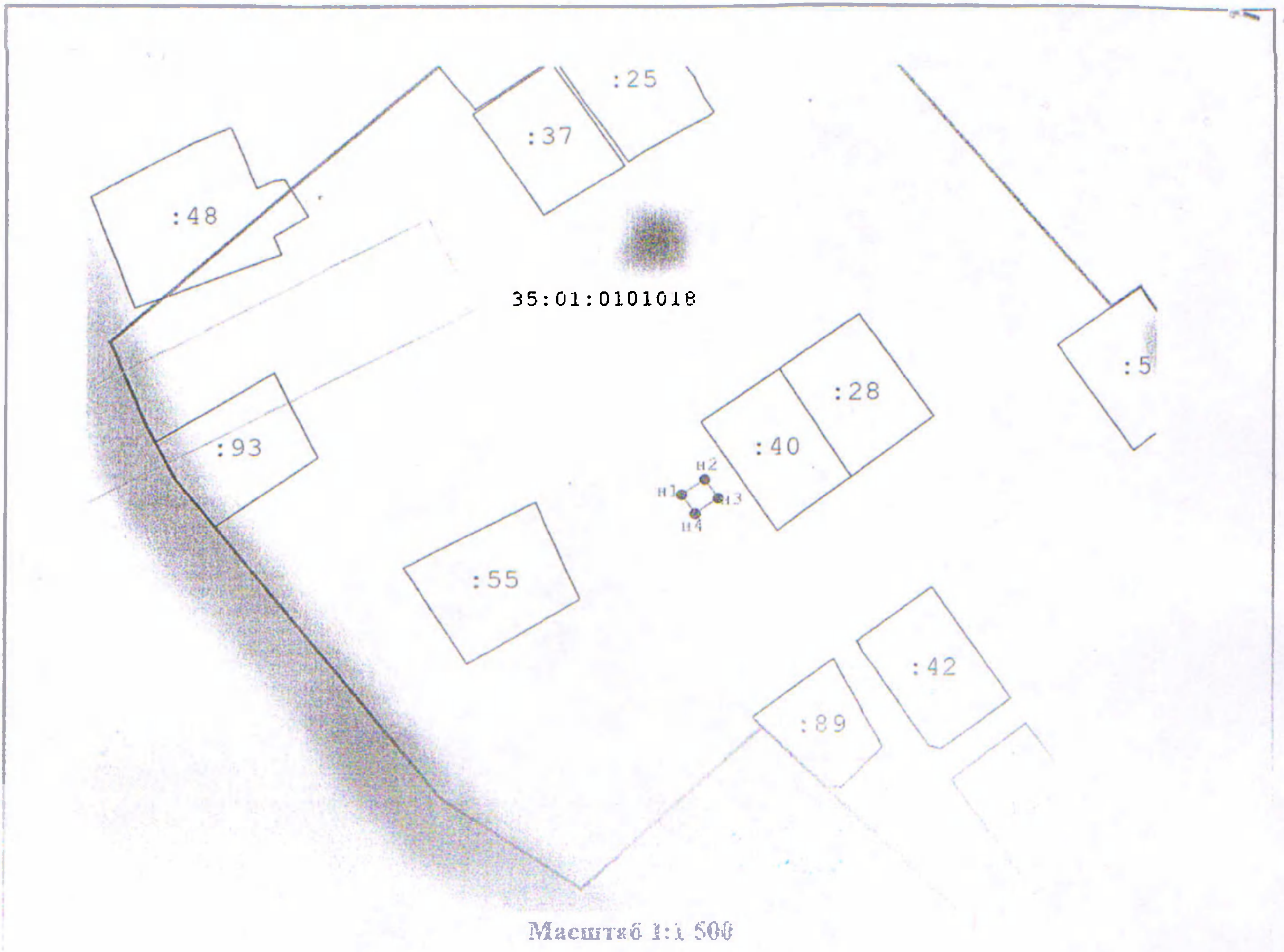
№ 1580

Схема расположения земельного участка или земельных  
участков на кадастровом плане территории





Площадь земельного участка		30м <sup>2</sup>	
Обозначение характерных точек границ	Координаты, м		
	X	Y	
1	2	3	
н1	564 853,12	1 303 037,43	
н2	564 856,49	1 303 042,31	
н3	564 852,37	1 303 045,16	
н4	564 849,00	1 303 040,28	
н1	564 853,12		







**Условные обозначения:**

-  - существующая часть границы земельного участка, сведения о которой достаточны для определения ее местоположения.
-  - вновь образованная часть границы земельного участка, сведения о которой достаточны для определения ее местоположения.
-  n1 - вновь образованная характерная точка границы, сведения о которой позволяют однозначно определить ее положение на местности.
- :40 - обозначение существующего земельного участка
-  - обозначение границы кадастрового квартала
- 35:01:0101018 - обозначение номера кадастрового квартала
-  - обозначение границы зоны с особыми условиями использования территории

**Система координат МСК-35**

**Кадастровый квартал 35:01:0101018**

