ВЕДОМОСТИ

ВЫПУСК
№ 39-21
18 октября 2021 года

МУНИЦИПАЛЬНОГО ОБРАЗОВАНИЯ «ПРИВОДИНСКОЕ»

Газета органов местного самоуправления. Основана 4 марта 2010 года.

В НОМЕРЕ:

Сообщение о возможном установлении публичного сервитута .

Схема расположения границ публичного сервитута .

Сообщение о возможном установлении публичного сервитута

1	Министерство энергетики Российской Федерации (уполномоченный орган, которым рассматривается ходатайство об установлении публичного сервитута)
2	Размещение (эксплуатация) существующегообъекта энергетики федерального значения«ВЛ 220 кВ Заовражье-Кизема» (цель установления публичного сервитута)
3	

№ п/п	Адрес или иное описание местоположения земельного участка (участков), в отношении которого испрашивается публичный сервитут	Кадастровый номер
1	Российская Федерация, Архангельская область, Котласский муниципальный район, городское поселение "Приводинское"	29:07:110201:172
2	Архангельская область, г. Котлас, ул. Попова, стр. лит. 24	29:24:060205:334
3	Архангельская область, г. Котлас, ул. Попова, стр. лит. 20	29:24:060205:336
4	Архангельская область, г. Котлас, ул. Попова, стр. лит. 27	29:24:060205:339
5	Архангельская обл., г. Котлас, ул. Тимирязева, стр. литер 24	29:24:060206:150
6	Архангельская область, г. Котлас, ул. Моховая, стр. литер 31	29:24:060206:163
7	Архангельская область, г.Котлас, ул. Моховая, стр. лит. 49	29:24:060206:177
8	Архангельская область, Котласский район, МО "Приводинское", пос. Удимский	29:07:080101:2511
9	Архангельская область, Котласский район, Котласское лесничество, Удимское участковое лесничество (участок Удимское), квартал 7ч	29:07:080301:478
10	Архангельская область, Котласский район, Котласское лесничество, Удимское участковое лесничество (участок Удимское), квартал 7ч	29:07:080301:479
11	Архангельская область, Котласский район, Котласское лесничество, Удимское участковое лесничество (участок Удимское), кварталы 1ч-6ч	29:07:080301:481
12	Архангельская область, Котласский район, Котласское лесничество, Удимское участковое лесничество (участок Удимское), кварталы 1ч-6ч, 13-15, 18ч, 19ч, 20, 21, 23-25, 41ч, 42ч, 44-48, 49ч, 50ч, 58ч-65ч	29:07:080301:815
13	Архангельская область, Котласский район, Котласское лесничество, Удимское участковое лесничество (участок Удимское) квартал 7ч	29:07:080301:825
14	обл. Архангельская, г. Котлас, прз. Энергетиков, дом 1	29:24:080101:18
15	Архангельская область, г. Котлас, в 24 метрах по направлению на юг от ориентира "прз. Энергетиков, дом 1"	29:24:080101:360
16	Российская Федерация, Архангельская область, городской округ Котлас, г. Котлас	29:24:080101:504
17	Российская Федерация, Архангельская область, городской округ Котлас, г. Котлас	29:24:080101:505
18	Архангельская область, г. Котлас, в 40 метрах по направлению на юг от ориентира "прз. Энергетиков, дом 1"	29:24:000000:1754

19	Архангельская область, г. Котлас	29:24:000000:28
20	обл. Архангельская, р-н Котласский, д. Курцево	29:07:000000:147
21	Архангельская область, МО "Котласский муниципальный район", Котласское лесничество, Шипицинское сельское участковое лесничество (участок ТОО "Приводинское"), кварталы: 1-6, 7 (часть), 8-28, 29 (часть) - 33 (часть), 34-37, 38 (часть), 39, 40, 41 (часть), 42 (часть), 43-46, 47 (часть), 48-52, 54-57, 58 (часть), 59 (часть), 60-83	29:07:000000:175
22	обл. Архангельская, р-н Котласский, Котласское лесничество, Шипицынское (сельское) участковое лесничество (бывшее КП «Реважское»), кварталы: 1, 4-9, 11-13, 23, 24, 37-39, 41	29:07:000000:176
23	Архангельская область, Котласский район, ВЛ 220 кВ Заовражье-Кизема	29:07:000000:2880
24	Архангельская область, Котласский район, Котласское лесничество, Шипицинское сельское участковое лесничество (участок ТОО «Двинское»), кварталы 14-19, 20ч, 21ч, 22	29:07:000000:3369
25	Архангельская область, Котласский район, Котласское лесничество, Шипицинское сельское участковое лесничество (участок КП «Реважское»), кварталы 2,3,10,14-16,17ч,18-22,25-36,40,42,43ч	29:07:000000:3371
26	Архангельская область, Котласский район, Котласское лесничество, Удимское участковое лесничество (участок Удимское), кварталы 8-12, 17, 26-37, 53	29:07:000000:3378
27	Архангельская область, Котласский район	29:07:000000:71
28	Архангельская область, р-н Устьянский, Великоустюгское лесничество, Ломоватое участковое лесничество, квартал 37, выделы 16, 27	29:18:083101:228
29	Архангельская область, Устьянский муниципальный район, МО "Киземское", п. Кизема, МО "Илезское", п. Илеза	29:18:000000:102
30	Архангельская область, Устьянский муниципальный район, МО "Киземское", п. Кизема, п. Вонжуга	29:18:000000:103
31	Архангельская область, Устьянский район, Устьянское лесничество, Киземское участковое лесничество (участок Киземское), квартала 6ч-8ч, 13ч, 17ч, Дмитриевское участковое лесничество (участок Дмитриевское), квартала 78ч-86ч	29:18:000000:2256
32	Архангельская область, Устьянский район, Устьянское лесничество, Дмитриевское участковое лесничество, квартала 62, 63, 80, 84-86	29:18:000000:2563
33	Архангельская область, Котласский район	29:07:000000:158
34	Архангельская область, Котласский район, Котласское лесничество, Удимское участковое лесничество (участок Удимское), квартала 1ч-6ч, 10ч-12ч, Шипицинское сельское участковое лесничество (участок КП "Реважское"), квартала 37ч-41ч, (участок ТОО "Приводинское"), квартал 16ч	29:07:000000:156
35	Архангельская область, Котласский район	29:07:000000:168

36	Архангельская область, Котласский район, трасса магистрального газопровода Ухта - Торжок (1-3 нитки), км 438.2 – 522.6, магистрального газопровода Пунга -Ухта - Грязовец, км 1748.2 – 1832.6 с лупингом	29:07:000000:22
37	Архангельская область, Котласский район	29:07:000000:162
38	Архангельская область, Котласский район	29:07:000000:159
39	Архангельская область, Котласский район, Котласское лесничество, Удимское участковое лесничество (участок Удимское), квартала 7ч-9ч	29:07:000000:144
40	обл. Архангельская, р-н Устьянский, территориальное Устьянское лесничество, Устьянское участковое лесничество (бывшее Первомайское), кварталы 1-14, 20-24, 27-31, 34-37, 38ч, 41-56, 58ч, 59-68, 69ч, 70-77, Квазеньгское участковое лесничество, кварталы 13-15, 20-34, 36, 37, 41-45, 47ч, 48ч, 49-64; Устьянское участковое лесничество, кварталы 1-3, 5-9, 11-18, 20-29, 32-52, 53ч, 54ч, 55-57, 60-62, 63ч, 64, 75, 76, 83-89, 91, 95-108; Лихачевское участковое лесничество, кварталы 1, 2, 4, 5, 8-18, 20, 24-34, 35ч, 36ч, 37, 41-55; Дмитриевское участковое лесничество: кварталы 1-6, 13-18, 19-22, 35, 37, 38, 42, 48, 49, 55-61, 67-71, 78, 79; Киземское участковое лесничество (бывшее Лойгинское), кварталы 3ч, 4ч, 5-7.	29:18:000000:97
41	Вологодская область, р-н Великоустюгский, ВЛ 220 кВ Заовражье - Кизема	35:10:0000000:1757
42	Вологодская область, Великоустюгский р-н	35:10:0000000:44
43	Вологодская область, Великоустюгский р-н, Ломоватское лесничество, кв. 21, 22, 26, 29-34, 40-45, 48-53, 59-64, 70-75, 81-85, 91-120, 123-129, 132-140, 141ч, 142, 143-150, 151ч, 152-160, 161ч, 162ч, 163-170, 171ч, 172ч, 173ч, 174ч, 175ч, 176ч, 177-180, 181ч, 187-190, 191ч, 197- 199, 200ч	35:10:0000000:641
44	Вологодская область, Великоустюгский р-н, Ломоватское лесничество, кв. 1-8, 13-20, 27, 28	35:10:0000000:642
45	Вологодская область, Великоустюгский р-н	35:10:0000000:632
46	Российская Федерация, Вологодская область, Великоустюгский р-н, Великоустюгское лесничество, Ломоватское участковое лесничество, кв. №№ 39, 130	35:10:0000000:2341
47	Архангельская область, Котласский район, Котласское лесничество, Шипицинское сельское участковое лесничество (участок ТОО "Приводинское"), квартала 16ч, 17ч, 28ч, 29ч, 31ч, (участок КП "Реважское"), квартал 40ч	29:07:000000:154
48	Архангельская область	29:24:080101
49	Архангельская область	29:24:070101
50	Архангельская область	29:24:060206
51	Архангельская область	29:24:060205
52	Архангельская область	29:07:093601

	53	Архангельская область	29:07:093501
	54	Архангельская область	29:07:110101
	55	Архангельская область	29:07:110201
	56	Архангельская область	29:07:101501
	57	Архангельская область	29:07:080301
	58	Архангельская область	29:07:080101
	59	Архангельская область	29:18:083101
	60	Архангельская область	29:18:081401
	61	Архангельская область	29:18:150201
	62	Архангельская область	29:18:150108
	63	Архангельская область	29:07:030101
	64	Вологодская область	35:10:0309013
	65	Вологодская область	35:10:0309015
	66	Вологодская область	35:10:0309012
	67	Вологодская область	35:10:0311010
	68	Вологодская область	35:10:0311009

4	1. По территории муниципального образования «Киземское» Устьянского района Архангельской области: Администрация муниципального образования «Киземское», место нахождения: 165262 Архангельская область, Устьянский район, п.Кизема, ул.Советов, д.1; режим работы: пн–чт у женщин: 8.30- 17.00, у мужчин: 8.30-17.45, пт у женщин: 8.30-14.30 (без обеда) у мужчин:8.30-16.30,перерыв на обед с 13.00-14.00. Тел.: 8 (81855) 3-11-30 E-mail: adm_kiz@mail.ru 2. По территории Приводинского городского поселения Котласского района Архангельской области: Администрация муниципального образования «Приводинское», место нахождения: 165391, Архангельская область, Котласский район, п. Приводино, ул. Советская, 19, режим работы: вторник, среда, пятница с 8.00-16.00,обед с 12.00-13.00 Тел.: (81837) 7-36-47, факс (81837) 7-36-47 E-mail: moprivod@mail.ru 3. По территории городского округа «Котлас» Архангельской области: Администрация городского округа Архангельской области «Котлас», место нахождения: 165300, г. Котлас, пл. Советов, 3, каб. 104, 104а, режим работы: пн-чт 8.30 - 17.00, пт 8.30 до 15.30 без перерыва Тел.: (81837) 5-14-95 E-mail: main@kotlas-city.ru 4. По территории Ломоватского сельского поселения Великоустюгского района Вологодской области: Администрация сельского поселения Ломоватское, место нахождения: 162365, Вологодская область, Великоустюгский район, п.Ломоватка, ул. Железнодорожная, д.27, режим работы: пн-чт 8.00 - 16.00, перерыв с 12.00 до 13.00 Тел.: 8(81738) 6-38-01, 8(81738) 6-38-00, 8(81738) 6-38-02 E-mail: cp_lomovatka@mail.ru (адрес, по которому заинтересованные лица могут ознакомиться с поступившим ходатайством об установлении публичного сервитута и прилагаемым к нему описанием местоположения границ публичного сервитута, время приема заинтересованных лиц для ознакомления с поступившим ходатайством об установлении публичного сервитута)
5	Министерство энергетики Российской Федерации, адрес: г. Москва, ул. Щепкина, 42, стр. 1,2 В течение 30 дней со дня опубликования данного сообщения в порядке, установленном для официального опубликования (обнародования) правовых актов поселения, городского округа, по месту нахождения земельного участка и (или) земель, в отношении которых подано указанное ходатайство (муниципального района в случае, если такие земельные участки и (или) земли расположены на межселенной территории) (адрес, по которому заинтересованные лица могут подать заявления об учете прав на земельные участки, а также срок подачи указанных заявлений)
6	https://minenergo.gov.ru/ По территории муниципального образования «Киземское» Устьянского района Архангельской области http://www.kizemskoe.ru/ По территории Приводинского городского поселения Котласского района Архангельской области http://moprivodinskoe.ru/ По территории городского округа «Котлас» Архангельской области http://kotlas-city.ru/ По территории Ломоватского сельского поселения Великоустюгского района Вологодской областиhttp://adm-lomovatka.ru/ (официальные сайты в информационно - телекоммуникационной сети «Интернет», на которых размещается сообщение о поступившем ходатайстве об установлении публичного сервитута)
7	Дополнительно по всем вопросам можно обращаться: Публичное акционерное общество «Федеральная сетевая компания Единой энергетической системы» (ПАО «ФСК ЕЭС»): Юридический адрес: 117630, г. Москва, ул. Академика Челомея, д. 5 А, Почтовый адрес: 194044, Санкт-Петербург, Пироговская наб. д.9 А Тел.: 8 (812) 292-53-50. Представительство организации-исполнителя работ: Общество с ограниченной ответственностью «АстраЛэндСтрой»: 115191, г. Москва, ул. Тульская Б., д. 2, эт. 2, пом. VI тел.: 8 499 113 66 95 (доб.107)
8	Графическое описание местоположения границ публичного сервитута, а также перечень координат характерных точек этих границ прилагается к сообщению (описание местоположения границ публичного сервитута)

ОПИСАНИЕ МЕСТОПОЛОЖЕНИЯ ГРАНИЦ

(наименование объекта, местоположение границ которого описано (далее - объект))

Раздел 1

Сведения об объекте

№ п/п	Характеристики объекта	Описание характеристик
1	2	3
1.	Местоположение объекта	Архангельская область, район Устьянский ; Архангельская область, район Котласский
2.	Площадь объекта +/- величина погрешности определения площади (Р +/- Дельта Р)	4797763 +/- 767 м²
3.	Иные характеристики объекта	Публичный сервитут в целях эксплуатации существующего объекта электросетевого хозяйства ВЛ 220 кВ Заовражье – Кизема сроком действия 49 лет в интересах ПАО «ФСК ЕЭС».

Раздел 2

Сведения о местоположении границ объекта

1. Система координат МСК-29, зона 3

2. Сведения о характерных точках границ объекта

Обозначение характерных точек границ	Координаты, м		Метод определения координат характерной точки	Средняя квадратическая погрешность положения характерной точки (Mt), м	Описание обозначения точки на местности (при наличии)
	X	Y			
1	2	3	4	5	6
1	279238.47	3540288.84	Аналитический метод	0.10	-
2	279253.43	3540353.22	Аналитический метод	0.10	-
3	279200.54	3540362.80	Аналитический метод	0.10	-
4	278952.72	3540425.06	Аналитический метод	0.10	-
5	278657.30	3540498.82	Аналитический метод	0.10	-
6	278506.21	3540542.47	Аналитический метод	0.10	-
7	278223.06	3540617.73	Аналитический метод	0.10	-
8	277984.15	3540676.70	Аналитический метод	0.10	-
9	277617.82	3540772.14	Аналитический метод	0.10	-
10	277614.49	3540772.77	Аналитический метод	0.10	-
11	277611.10	3540772.95	Аналитический метод	0.10	-
12	277607.21	3540772.58	Аналитический метод	0.10	-
13	277604.09	3540771.82	Аналитический метод	0.10	-
14	277600.95	3540770.61	Аналитический метод	0.10	-
15	277598.06	3540769.02	Аналитический метод	0.10	-
16	277595.18	3540766.87	Аналитический метод	0.10	-
17	277592.59	3540764.28	Аналитический метод	0.10	-
18	277499.21	3540656.07	Аналитический метод	0.10	-
19	277553.88	3540623.82	Аналитический метод	0.10	-
20	277624.93	3540707.38	Аналитический метод	0.10	-
21	277968.87	3540616.81	Аналитический метод	0.10	-
22	278207.77	3540557.85	Аналитический метод	0.10	-

2. Сведения о характерных точках границ объекта					
Обозначение характерных точек границ	**Координаты, м**		**Метод определения координат характерной точки**	**Средняя квадратическая погрешность положения характерной точки (Mt), м**	**Описание обозначения точки на местности (при наличии)**
	X	**Y**			
1	**2**	**3**	**4**	**5**	**6**
23	278490.42	3540484.59	Аналитический метод	0.10	-
24	278641.73	3540440.88	Аналитический метод	0.10	-
25	278937.53	3540365.15	Аналитический метод	0.10	-
26	279186.01	3540302.12	Аналитический метод	0.10	-
1	279238.47	3540288.84	Аналитический метод	0.10	-
27	277488.05	3540546.39	Аналитический метод	0.10	-
28	277432.92	3540579.10	Аналитический метод	0.10	-
29	277230.26	3540340.86	Аналитический метод	0.10	-
30	276896.17	3539959.34	Аналитический метод	0.10	-
31	276382.43	3539365.22	Аналитический метод	0.10	-
32	276079.34	3539016.97	Аналитический метод	0.10	-
33	276065.22	3539000.96	Аналитический метод	0.10	-
34	276082.68	3538985.51	Аналитический метод	0.10	-
35	276097.91	3538975.51	Аналитический метод	0.10	-
36	276113.74	3538965.11	Аналитический метод	0.10	-
37	276119.41	3538962.89	Аналитический метод	0.10	-
38	276128.99	3538973.49	Аналитический метод	0.10	-
39	276432.33	3539322.04	Аналитический метод	0.10	-
40	276946.08	3539916.16	Аналитический метод	0.10	-
41	277278.19	3540299.66	Аналитический метод	0.10	-
27	277488.05	3540546.39	Аналитический метод	0.10	-
42	276107.98	3538950.26	Аналитический метод	0.10	-
43	276106.13	3538950.99	Аналитический метод	0.10	-
44	276072.56	3538973.11	Аналитический метод	0.10	-
45	276053.57	3538987.72	Аналитический метод	0.10	-
46	275858.28	3538766.17	Аналитический метод	0.10	-

2. Сведения о характерных точках границ объекта					
Обозначение характерных точек границ	**Координаты, м**		**Метод определения координат характерной точки**	**Средняя квадратическая погрешность положения характерной точки (Mt), м**	**Описание обозначения точки на местности (при наличии)**
	X	**Y**			
1	**2**	**3**	**4**	**5**	**6**
47	275706.83	3538591.11	Аналитический метод	0.10	-
48	275617.10	3538485.28	Аналитический метод	0.10	-
49	275457.00	3538300.44	Аналитический метод	0.10	-
50	275334.81	3538157.81	Аналитический метод	0.10	-
51	275193.55	3537994.00	Аналитический метод	0.10	-
52	274994.44	3537763.17	Аналитический метод	0.10	-
53	274829.93	3537571.46	Аналитический метод	0.10	-
54	274672.89	3537392.59	Аналитический метод	0.10	-
55	274505.18	3537200.43	Аналитический метод	0.10	-
56	274341.34	3537004.50	Аналитический метод	0.10	-
57	274186.81	3536822.17	Аналитический метод	0.10	-
58	273997.88	3536605.67	Аналитический метод	0.10	-
59	273824.51	3536410.22	Аналитический метод	0.10	-
60	273730.70	3536298.04	Аналитический метод	0.10	-
61	273590.42	3536132.97	Аналитический метод	0.10	-
62	273442.46	3535964.49	Аналитический метод	0.10	-
63	273288.73	3535789.43	Аналитический метод	0.10	-
64	273254.47	3535749.92	Аналитический метод	0.10	-
65	273294.93	3535739.50	Аналитический метод	0.10	-
66	273321.88	3535733.30	Аналитический метод	0.10	-
67	273335.37	3535748.87	Аналитический метод	0.10	-
68	273488.99	3535923.81	Аналитический метод	0.10	-
69	273637.22	3536092.60	Аналитический метод	0.10	-
70	273777.87	3536258.14	Аналитический метод	0.10	-
71	273871.35	3536369.89	Аналитический метод	0.10	-
72	274044.38	3536564.97	Аналитический метод	0.10	-

2. Сведения о характерных точках границ объекта

Обозначение характерных точек границ	Координаты, м		Метод определения координат характерной точки	Средняя квадратическая погрешность положения характерной точки (Mt), м	Описание обозначения точки на местности (при наличии)
	X	Y			
1	2	3	4	5	6
73	274233.66	3536781.88	Аналитический метод	0.10	-
74	274388.55	3536964.61	Аналитический метод	0.10	-
75	274552.16	3537160.26	Аналитический метод	0.10	-
76	274719.46	3537351.97	Аналитический метод	0.10	-
77	274876.64	3537530.99	Аналитический метод	0.10	-
78	275041.29	3537722.88	Аналитический метод	0.10	-
79	275240.36	3537953.65	Аналитический метод	0.10	-
80	275381.67	3538117.52	Аналитический метод	0.10	-
81	275503.82	3538260.10	Аналитический метод	0.10	-
82	275664.01	3538445.05	Аналитический метод	0.10	-
83	275753.76	3538550.91	Аналитический метод	0.10	-
84	275904.79	3538725.48	Аналитический метод	0.10	-
42	276107.98	3538950.26	Аналитический метод	0.10	-
85	273292.21	3535699.08	Аналитический метод	0.10	-
86	273285.57	3535700.58	Аналитический метод	0.10	-
87	273243.24	3535711.51	Аналитический метод	0.10	-
88	273225.51	3535716.51	Аналитический метод	0.10	-
89	273190.39	3535676.00	Аналитический метод	0.10	-
90	273025.55	3535476.20	Аналитический метод	0.10	-
91	273023.89	3535473.94	Аналитический метод	0.10	-
92	273022.30	3535471.13	Аналитический метод	0.10	-
93	273021.08	3535468.09	Аналитический метод	0.10	-
94	273020.36	3535465.43	Аналитический метод	0.10	-
95	272968.26	3535217.42	Аналитический метод	0.10	-
96	272938.99	3535053.81	Аналитический метод	0.10	-
97	272891.05	3534797.00	Аналитический метод	0.10	-

2. Сведения о характерных точках границ объекта

Обозначение характерных точек границ	Координаты, м		Метод определения координат характерной точки	Средняя квадратическая погрешность положения характерной точки (Mt), м	Описание обозначения точки на местности (при наличии)
	X	Y			
1	2	3	4	5	6
98	272844.18	3534545.79	Аналитический метод	0.10	-
99	272797.11	3534302.69	Аналитический метод	0.10	-
100	272755.45	3534066.27	Аналитический метод	0.10	-
101	272706.80	3533824.54	Аналитический метод	0.10	-
102	272660.56	3533583.62	Аналитический метод	0.10	-
103	272614.97	3533343.30	Аналитический метод	0.10	-
104	272561.47	3533065.68	Аналитический метод	0.10	-
105	272520.88	3532831.47	Аналитический метод	0.10	-
106	272467.81	3532556.24	Аналитический метод	0.10	-
107	272427.16	3532361.75	Аналитический метод	0.10	-
108	272388.12	3532157.32	Аналитический метод	0.10	-
109	272319.55	3531787.33	Аналитический метод	0.10	-
110	272265.21	3531521.26	Аналитический метод	0.10	-
111	272216.01	3531253.08	Аналитический метод	0.10	-
112	272174.77	3531029.97	Аналитический метод	0.10	-
113	272127.17	3530797.42	Аналитический метод	0.10	-
114	272079.83	3530547.22	Аналитический метод	0.10	-
115	272038.86	3530330.74	Аналитический метод	0.10	-
116	272000.43	3530111.48	Аналитический метод	0.10	-
117	271961.26	3529904.17	Аналитический метод	0.10	-
118	271944.54	3529818.05	Аналитический метод	0.10	-
119	272009.02	3529824.80	Аналитический метод	0.10	-
120	272021.96	3529892.57	Аналитический метод	0.10	-
121	272061.22	3530100.29	Аналитический метод	0.10	-
122	272099.65	3530319.55	Аналитический метод	0.10	-
123	272140.54	3530535.69	Аналитический метод	0.10	-

2. Сведения о характерных точках границ объекта					
Обозначение характерных точек границ	**Координаты, м**		**Метод определения координат характерной точки**	**Средняя квадратическая погрешность положения характерной точки (Mt), м**	**Описание обозначения точки на местности (при наличии)**
	X	**Y**			
1	**2**	**3**	**4**	**5**	**6**
124	272187.82	3530785.53	Аналитический метод	0.10	-
125	272235.43	3531018.18	Аналитический метод	0.10	-
126	272276.78	3531241.79	Аналитический метод	0.10	-
127	272325.87	3531509.51	Аналитический метод	0.10	-
128	272380.21	3531775.54	Аналитический метод	0.10	-
129	272448.84	3532145.85	Аналитический метод	0.10	-
130	272487.78	3532349.72	Аналитический метод	0.10	-
131	272528.42	3532544.17	Аналитический метод	0.10	-
132	272581.56	3532820.26	Аналитический метод	0.10	-
133	272622.24	3533054.44	Аналитический метод	0.10	-
134	272675.68	3533331.67	Аналитический метод	0.10	-
135	272721.27	3533572.01	Аналитический метод	0.10	-
136	272767.45	3533812.67	Аналитический метод	0.10	-
137	272816.17	3534054.76	Аналитический метод	0.10	-
138	272857.86	3534291.36	Аналитический метод	0.10	-
139	272904.88	3534534.22	Аналитический метод	0.10	-
140	272951.80	3534785.59	Аналитический метод	0.10	-
141	272999.76	3535042.60	Аналитический метод	0.10	-
142	273028.92	3535205.60	Аналитический метод	0.10	-
143	273079.99	3535443.58	Аналитический метод	0.10	-
144	273237.55	3535636.05	Аналитический метод	0.10	-
85	273292.21	3535699.08	Аналитический метод	0.10	-
145	271996.29	3529758.15	Аналитический метод	0.10	-
146	271941.19	3529752.37	Аналитический метод	0.10	-
147	271931.75	3529752.15	Аналитический метод	0.10	-
148	271924.00	3529712.24	Аналитический метод	0.10	-

2. Сведения о характерных точках границ объекта					
Обозначение характерных точек границ	**Координаты, м**		**Метод определения координат характерной точки**	**Средняя квадратическая погрешность положения характерной точки (Mt), м**	**Описание обозначения точки на местности (при наличии)**
	X	**Y**			
1	**2**	**3**	**4**	**5**	**6**
149	271901.70	3529605.97	Аналитический метод	0.10	-
150	271860.88	3529380.80	Аналитический метод	0.10	-
151	271785.84	3528948.67	Аналитический метод	0.10	-
152	271738.86	3528711.51	Аналитический метод	0.10	-
153	271682.90	3528411.45	Аналитический метод	0.10	-
154	271629.77	3528149.85	Аналитический метод	0.10	-
155	271579.33	3527886.29	Аналитический метод	0.10	-
156	271529.09	3527624.31	Аналитический метод	0.10	-
157	271528.77	3527622.04	Аналитический метод	0.10	-
158	271528.69	3527619.05	Аналитический метод	0.10	-
159	271528.89	3527616.24	Аналитический метод	0.10	-
160	271529.33	3527613.81	Аналитический метод	0.10	-
161	271601.79	3527309.51	Аналитический метод	0.10	-
162	271650.65	3527098.66	Аналитический метод	0.10	-
163	271710.43	3526852.12	Аналитический метод	0.10	-
164	271771.60	3526603.13	Аналитический метод	0.10	-
165	271828.00	3526351.87	Аналитический метод	0.10	-
166	271888.45	3526101.34	Аналитический метод	0.10	-
167	271944.80	3525854.95	Аналитический метод	0.10	-
168	272006.78	3525605.59	Аналитический метод	0.10	-
169	272061.51	3525356.41	Аналитический метод	0.10	-
170	272124.79	3525103.34	Аналитический метод	0.10	-
171	272185.17	3524854.11	Аналитический метод	0.10	-
172	272246.53	3524595.36	Аналитический метод	0.10	-
173	272303.65	3524337.94	Аналитический метод	0.10	-
174	272357.62	3524119.57	Аналитический метод	0.10	-

2. Сведения о характерных точках границ объекта

Обозначение характерных точек границ	Координаты, м		Метод определения координат характерной точки	Средняя квадратическая погрешность положения характерной точки (Mt), м	Описание обозначения точки на местности (при наличии)
	X	Y			
1	2	3	4	5	6
175	272418.22	3523882.78	Аналитический метод	0.10	-
176	272482.75	3523584.61	Аналитический метод	0.10	-
177	272551.11	3523315.06	Аналитический метод	0.10	-
178	272613.02	3523032.73	Аналитический метод	0.10	-
179	272671.49	3522785.46	Аналитический метод	0.10	-
180	272734.02	3522517.53	Аналитический метод	0.10	-
181	272786.64	3522313.37	Аналитический метод	0.10	-
182	272847.92	3522038.44	Аналитический метод	0.10	-
183	272903.56	3521812.32	Аналитический метод	0.10	-
184	272997.29	3521425.72	Аналитический метод	0.10	-
185	273044.49	3521217.14	Аналитический метод	0.10	-
186	273122.59	3520879.14	Аналитический метод	0.10	-
187	273177.10	3520675.13	Аналитический метод	0.10	-
188	273231.99	3520444.33	Аналитический метод	0.10	-
189	273283.10	3520206.18	Аналитический метод	0.10	-
190	273330.63	3520007.74	Аналитический метод	0.10	-
191	273388.00	3519765.51	Аналитический метод	0.10	-
192	273442.12	3519541.90	Аналитический метод	0.10	-
193	273488.94	3519339.70	Аналитический метод	0.10	-
194	273557.55	3519072.04	Аналитический метод	0.10	-
195	273617.30	3518795.70	Аналитический метод	0.10	-
196	273675.36	3518557.08	Аналитический метод	0.10	-
197	273731.91	3518322.14	Аналитический метод	0.10	-
198	273780.13	3518118.91	Аналитический метод	0.10	-
199	273837.53	3517886.00	Аналитический метод	0.10	-
200	273904.80	3517610.05	Аналитический метод	0.10	-

2. Сведения о характерных точках границ объекта

Обозначение характерных точек границ	Координаты, м		Метод определения координат характерной точки	Средняя квадратическая погрешность положения характерной точки (Mt), м	Описание обозначения точки на местности (при наличии)
	X	Y			
1	2	3	4	5	6
201	273963.26	3517337.11	Аналитический метод	0.10	-
202	274022.31	3517117.47	Аналитический метод	0.10	-
203	274112.27	3516735.06	Аналитический метод	0.10	-
204	274147.47	3516575.11	Аналитический метод	0.10	-
205	274209.22	3516327.82	Аналитический метод	0.10	-
206	274253.18	3516130.26	Аналитический метод	0.10	-
207	274303.09	3515924.19	Аналитический метод	0.10	-
208	274272.07	3515729.89	Аналитический метод	0.10	-
209	274230.08	3515505.08	Аналитический метод	0.10	-
210	274188.69	3515266.30	Аналитический метод	0.10	-
211	274150.56	3515036.68	Аналитический метод	0.10	-
212	274114.17	3514852.90	Аналитический метод	0.10	-
213	274059.72	3514541.62	Аналитический метод	0.10	-
214	274021.75	3514337.78	Аналитический метод	0.10	-
215	273975.48	3514079.63	Аналитический метод	0.10	-
216	273942.11	3513883.67	Аналитический метод	0.10	-
217	273903.69	3513688.84	Аналитический метод	0.10	-
218	273867.38	3513485.14	Аналитический метод	0.10	-
219	273806.65	3513144.46	Аналитический метод	0.10	-
220	273764.94	3512911.84	Аналитический метод	0.10	-
221	273712.89	3512592.31	Аналитический метод	0.10	-
222	273666.46	3512346.45	Аналитический метод	0.10	-
223	273619.34	3512087.41	Аналитический метод	0.10	-
224	273572.06	3511843.97	Аналитический метод	0.10	-
225	273530.39	3511602.61	Аналитический метод	0.10	-
226	273478.18	3511338.07	Аналитический метод	0.10	-

2. Сведения о характерных точках границ объекта

Обозначение характерных точек границ	Координаты, м		Метод определения координат характерной точки	Средняя квадратическая погрешность положения характерной точки (Mt), м	Описание обозначения точки на местности (при наличии)
	X	Y			
1	2	3	4	5	6
227	273429.26	3511088.23	Аналитический метод	0.10	-
228	273380.20	3510811.80	Аналитический метод	0.10	-
229	273343.64	3510573.49	Аналитический метод	0.10	-
230	273292.50	3510310.32	Аналитический метод	0.10	-
231	273251.77	3510067.54	Аналитический метод	0.10	-
232	273209.94	3509785.22	Аналитический метод	0.10	-
233	273114.28	3509560.72	Аналитический метод	0.10	-
234	272975.50	3509209.06	Аналитический метод	0.10	-
235	272886.85	3508993.41	Аналитический метод	0.10	-
236	272800.65	3508777.05	Аналитический метод	0.10	-
237	272723.64	3508571.74	Аналитический метод	0.10	-
238	272623.50	3508313.57	Аналитический метод	0.10	-
239	272527.22	3508068.62	Аналитический метод	0.10	-
240	272448.77	3507871.89	Аналитический метод	0.10	-
241	272381.40	3507696.57	Аналитический метод	0.10	-
242	272271.38	3507407.95	Аналитический метод	0.10	-
243	272168.25	3507165.52	Аналитический метод	0.10	-
244	272074.21	3506921.73	Аналитический метод	0.10	-
245	271988.16	3506686.61	Аналитический метод	0.10	-
246	271920.79	3506510.77	Аналитический метод	0.10	-
247	271818.47	3506255.53	Аналитический метод	0.10	-
248	271726.17	3505995.74	Аналитический метод	0.10	-
249	271631.72	3505768.59	Аналитический метод	0.10	-
250	271548.84	3505556.53	Аналитический метод	0.10	-
251	271482.02	3505382.04	Аналитический метод	0.10	-
252	271384.69	3505139.92	Аналитический метод	0.10	-

2. Сведения о характерных точках границ объекта

Обозначение характерных точек границ	Координаты, м		Метод определения координат характерной точки	Средняя квадратическая погрешность положения характерной точки (Mt), м	Описание обозначения точки на местности (при наличии)
	X	Y			
1	2	3	4	5	6
253	271277.66	3504881.84	Аналитический метод	0.10	-
254	271164.84	3504597.60	Аналитический метод	0.10	-
255	271062.61	3504340.95	Аналитический метод	0.10	-
256	270977.26	3504114.53	Аналитический метод	0.10	-
257	270873.64	3503865.30	Аналитический метод	0.10	-
258	270806.54	3503680.76	Аналитический метод	0.10	-
259	270708.38	3503430.94	Аналитический метод	0.10	-
260	270585.35	3503121.52	Аналитический метод	0.10	-
261	270490.96	3502882.25	Аналитический метод	0.10	-
262	270404.32	3502638.04	Аналитический метод	0.10	-
263	270306.31	3502401.21	Аналитический метод	0.10	-
264	270228.63	3502177.92	Аналитический метод	0.10	-
265	270131.39	3501923.76	Аналитический метод	0.10	-
266	270010.36	3501627.38	Аналитический метод	0.10	-
267	270009.19	3501623.75	Аналитический метод	0.10	-
268	270008.57	3501619.76	Аналитический метод	0.10	-
269	270008.55	3501616.30	Аналитический метод	0.10	-
270	270009.01	3501612.93	Аналитический метод	0.10	-
271	270010.10	3501609.12	Аналитический метод	0.10	-
272	270011.78	3501605.54	Аналитический метод	0.10	-
273	270123.58	3501409.52	Аналитический метод	0.10	-
274	270294.80	3501096.67	Аналитический метод	0.10	-
275	270373.65	3500947.38	Аналитический метод	0.10	-
276	270511.34	3500708.25	Аналитический метод	0.10	-
277	270624.00	3500507.38	Аналитический метод	0.10	-
278	270744.90	3500303.52	Аналитический метод	0.10	-

2. Сведения о характерных точках границ объекта

Обозначение характерных точек границ	Координаты, м		Метод определения координат характерной точки	Средняя квадратическая погрешность положения характерной точки (Mt), м	Описание обозначения точки на местности (при наличии)
	X	Y			
1	2	3	4	5	6
279	270863.26	3500099.32	Аналитический метод	0.10	-
280	271018.83	3499825.04	Аналитический метод	0.10	-
281	271133.91	3499610.74	Аналитический метод	0.10	-
282	271266.75	3499381.69	Аналитический метод	0.10	-
283	271394.54	3499163.11	Аналитический метод	0.10	-
284	271550.03	3498892.10	Аналитический метод	0.10	-
285	271689.21	3498649.52	Аналитический метод	0.10	-
286	271826.77	3498397.20	Аналитический метод	0.10	-
287	271954.07	3498180.56	Аналитический метод	0.10	-
288	272063.94	3497989.11	Аналитический метод	0.10	-
289	272184.58	3497778.87	Аналитический метод	0.10	-
290	272327.56	3497529.72	Аналитический метод	0.10	-
291	272457.21	3497301.60	Аналитический метод	0.10	-
292	272586.67	3497067.95	Аналитический метод	0.10	-
293	272543.66	3496835.59	Аналитический метод	0.10	-
294	272490.13	3496558.09	Аналитический метод	0.10	-
295	272447.76	3496325.20	Аналитический метод	0.10	-
296	272398.40	3496070.00	Аналитический метод	0.10	-
297	272344.96	3495811.17	Аналитический метод	0.10	-
298	272312.69	3495651.99	Аналитический метод	0.10	-
299	272284.49	3495498.49	Аналитический метод	0.10	-
300	272282.33	3495485.03	Аналитический метод	0.10	-
301	272310.97	3495488.59	Аналитический метод	0.10	-
302	272311.59	3495488.47	Аналитический метод	0.10	-
303	272311.63	3495488.67	Аналитический метод	0.10	-
304	272333.28	3495491.37	Аналитический метод	0.10	-

2. Сведения о характерных точках границ объекта

Обозначение характерных точек границ	Координаты, м		Метод определения координат характерной точки	Средняя квадратическая погрешность положения характерной точки (Mt), м	Описание обозначения точки на местности (при наличии)
	X	Y			
1	2	3	4	5	6
305	272346.20	3495492.98	Аналитический метод	0.10	-
306	272373.40	3495640.40	Аналитический метод	0.10	-
307	272405.56	3495799.04	Аналитический метод	0.10	-
308	272459.05	3496058.09	Аналитический метод	0.10	-
309	272508.51	3496313.87	Аналитический метод	0.10	-
310	272550.88	3496546.76	Аналитический метод	0.10	-
311	272604.41	3496824.22	Аналитический метод	0.10	-
312	272649.19	3497069.04	Аналитический метод	0.10	-
313	272649.51	3497071.81	Аналитический метод	0.10	-
314	272649.54	3497074.75	Аналитический метод	0.10	-
315	272649.23	3497077.62	Аналитический метод	0.10	-
316	272648.59	3497080.46	Аналитический метод	0.10	-
317	272647.61	3497083.27	Аналитический метод	0.10	-
318	272646.42	3497085.73	Аналитический метод	0.10	-
319	272509.46	3497330.84	Аналитический метод	0.10	-
320	272381.32	3497560.20	Аналитический метод	0.10	-
321	272238.24	3497809.51	Аналитический метод	0.10	-
322	272117.60	3498019.74	Аналитический метод	0.10	-
323	272007.61	3498211.41	Аналитический метод	0.10	-
324	271880.59	3498427.60	Аналитический метод	0.10	-
325	271743.15	3498679.69	Аналитический метод	0.10	-
326	271603.69	3498922.74	Аналитический метод	0.10	-
327	271448.10	3499193.92	Аналитический метод	0.10	-
328	271320.25	3499412.61	Аналитический метод	0.10	-
329	271187.87	3499640.88	Аналитический метод	0.10	-
330	271072.91	3499854.96	Аналитический метод	0.10	-

2. Сведения о характерных точках границ объекта

Обозначение характерных точек границ	Координаты, м		Метод определения координат характерной точки	Средняя квадратическая погрешность положения характерной точки (Mt), м	Описание обозначения точки на местности (при наличии)
	X	Y			
1	2	3	4	5	6
331	270916.94	3500129.96	Аналитический метод	0.10	-
332	270798.34	3500334.57	Аналитический метод	0.10	-
333	270677.62	3500538.12	Аналитический метод	0.10	-
334	270565.12	3500738.70	Аналитический метод	0.10	-
335	270427.67	3500977.41	Аналитический метод	0.10	-
336	270347.53	3501125.30	Аналитический метод	0.10	-
337	270177.57	3501439.59	Аналитический метод	0.10	-
338	270074.39	3501620.92	Аналитический метод	0.10	-
339	270188.90	3501901.13	Аналитический метод	0.10	-
340	270286.69	3502156.69	Аналитический метод	0.10	-
341	270360.98	3502380.30	Аналитический метод	0.10	-
342	270461.98	3502615.71	Аналитический метод	0.10	-
343	270548.82	3502860.47	Аналитический метод	0.10	-
344	270642.84	3503098.88	Аналитический метод	0.10	-
345	270765.89	3503408.32	Аналитический метод	0.10	-
346	270864.34	3503658.85	Аналитический метод	0.10	-
347	270931.25	3503842.92	Аналитический метод	0.10	-
348	271034.78	3504091.87	Аналитический метод	0.10	-
349	271120.25	3504318.65	Аналитический метод	0.10	-
350	271222.31	3504574.89	Аналитический метод	0.10	-
351	271335.01	3504858.80	Аналитический метод	0.10	-
352	271442.01	3505116.78	Аналитический метод	0.10	-
353	271539.57	3505359.54	Аналитический метод	0.10	-
354	271606.49	3505534.25	Аналитический метод	0.10	-
355	271689.11	3505745.65	Аналитический метод	0.10	-
356	271783.87	3505973.53	Аналитический метод	0.10	-

2. Сведения о характерных точках границ объекта

Обозначение характерных точек границ	Координаты, м		Метод определения координат характерной точки	Средняя квадратическая погрешность положения характерной точки (Mt), м	Описание обозначения точки на местности (при наличии)
	X	Y			
1	2	3	4	5	6
357	271876.27	3506233.61	Аналитический метод	0.10	-
358	271978.37	3506488.29	Аналитический метод	0.10	-
359	272045.99	3506664.83	Аналитический метод	0.10	-
360	272132.02	3506899.89	Аналитический метод	0.10	-
361	272225.67	3507142.64	Аналитический метод	0.10	-
362	272325.67	3507386.13	Аналитический метод	0.10	-
363	272439.06	3507674.34	Аналитический метод	0.10	-
364	272506.34	3507849.44	Аналитический метод	0.10	-
365	272584.71	3508045.98	Аналитический метод	0.10	-
366	272681.10	3508291.15	Аналитический метод	0.10	-
367	272781.37	3508549.68	Аналитический метод	0.10	-
368	272858.30	3508754.78	Аналитический метод	0.10	-
369	272944.20	3508970.41	Аналитический метод	0.10	-
370	273032.89	3509186.15	Аналитический метод	0.10	-
371	273171.53	3509537.44	Аналитический метод	0.10	-
372	273269.87	3509764.93	Аналитический метод	0.10	-
373	273270.96	3509768.06	Аналитический метод	0.10	-
374	273271.67	3509771.30	Аналитический метод	0.10	-
375	273312.82	3510057.91	Аналитический метод	0.10	-
376	273353.35	3510299.54	Аналитический метод	0.10	-
377	273404.57	3510563.05	Аналитический метод	0.10	-
378	273441.19	3510801.75	Аналитический метод	0.10	-
379	273489.98	3511076.75	Аналитический метод	0.10	-
380	273539.20	3511326.07	Аналитический метод	0.10	-
381	273591.21	3511591.64	Аналитический метод	0.10	-
382	273632.89	3511833.07	Аналитический метод	0.10	-

2. Сведения о характерных точках границ объекта

Обозначение характерных точек границ	Координаты, м		Метод определения координат характерной точки	Средняя квадратическая погрешность положения характерной точки (Mt), м	Описание обозначения точки на местности (при наличии)
	X	Y			
1	2	3	4	5	6
383	273680.13	3512076.28	Аналитический метод	0.10	-
384	273727.27	3512335.44	Аналитический метод	0.10	-
385	273773.78	3512581.76	Аналитический метод	0.10	-
386	273825.87	3512901.51	Аналитический метод	0.10	-
387	273867.52	3513133.78	Аналитический метод	0.10	-
388	273928.25	3513474.47	Аналитический метод	0.10	-
389	273964.48	3513677.74	Аналитический метод	0.10	-
390	274002.94	3513872.75	Аналитический метод	0.10	-
391	274036.39	3514069.15	Аналитический метод	0.10	-
392	274082.58	3514326.92	Аналитический метод	0.10	-
393	274120.57	3514530.85	Аналитический метод	0.10	-
394	274174.98	3514841.86	Аналитический метод	0.10	-
395	274211.44	3515026.02	Аналитический метод	0.10	-
396	274246.38	3515256.57	Аналитический метод	0.10	-
397	274290.94	3515494.34	Аналитический метод	0.10	-
398	274329.72	3515719.90	Аналитический метод	0.10	-
399	274366.36	3515921.30	Аналитический метод	0.10	-
400	274366.67	3515923.63	Аналитический метод	0.10	-
401	274366.75	3515926.56	Аналитический метод	0.10	-
402	274366.46	3515929.25	Аналитический метод	0.10	-
403	274366.03	3515931.78	Аналитический метод	0.10	-
404	274313.30	3516144.58	Аналитический метод	0.10	-
405	274266.13	3516341.33	Аналитический метод	0.10	-
406	274207.67	3516589.13	Аналитический метод	0.10	-
407	274172.51	3516748.90	Аналитический метод	0.10	-
408	274082.29	3517132.43	Аналитический метод	0.10	-

2. Сведения о характерных точках границ объекта

Обозначение характерных точек границ	Координаты, м		Метод определения координат характерной точки	Средняя квадратическая погрешность положения характерной точки (Mt), м	Описание обозначения точки на местности (при наличии)
	X	Y			
1	2	3	4	5	6
409	274023.31	3517351.73	Аналитический метод	0.10	-
410	273961.80	3517623.20	Аналитический метод	0.10	-
411	273897.61	3517900.50	Аналитический метод	0.10	-
412	273840.20	3518133.41	Аналитический метод	0.10	-
413	273792.03	3518336.50	Аналитический метод	0.10	-
414	273735.43	3518571.58	Аналитический метод	0.10	-
415	273677.51	3518809.64	Аналитический метод	0.10	-
416	273617.69	3519086.28	Аналитический метод	0.10	-
417	273548.99	3519354.28	Аналитический метод	0.10	-
418	273502.26	3519556.16	Аналитический метод	0.10	-
419	273448.09	3519779.89	Аналитический метод	0.10	-
420	273390.74	3520022.06	Аналитический метод	0.10	-
421	273343.30	3520220.16	Аналитический метод	0.10	-
422	273288.99	3520457.52	Аналитический метод	0.10	-
423	273233.90	3520689.18	Аналитический метод	0.10	-
424	273182.63	3520893.77	Аналитический метод	0.10	-
425	273104.71	3521231.01	Аналитический метод	0.10	-
426	273057.45	3521439.86	Аналитический метод	0.10	-
427	272963.62	3521826.92	Аналитический метод	0.10	-
428	272908.08	3522052.60	Аналитический метод	0.10	-
429	272846.74	3522327.79	Аналитический метод	0.10	-
430	272794.06	3522532.19	Аналитический метод	0.10	-
431	272731.65	3522799.64	Аналитический метод	0.10	-
432	272673.26	3523046.57	Аналитический метод	0.10	-
433	272611.24	3523329.30	Аналитический метод	0.10	-
434	272542.90	3523598.79	Аналитический метод	0.10	-

2. Сведения о характерных точках границ объекта

Обозначение характерных точек границ	Координаты, м		Метод определения координат характерной точки	Средняя квадратическая погрешность положения характерной точки (Mt), м	Описание обозначения точки на местности (при наличии)
	X	Y			
1	2	3	4	5	6
435	272478.37	3523897.02	Аналитический метод	0.10	-
436	272417.58	3524134.51	Аналитический метод	0.10	-
437	272363.77	3524352.25	Аналитический метод	0.10	-
438	272303.54	3524608.53	Аналитический метод	0.10	-
439	272245.31	3524868.36	Аналитический метод	0.10	-
440	272184.83	3525118.04	Аналитический метод	0.10	-
441	272121.62	3525370.74	Аналитический метод	0.10	-
442	272063.72	3525618.98	Аналитический метод	0.10	-
443	272004.95	3525869.13	Аналитический метод	0.10	-
444	271948.60	3526115.52	Аналитический метод	0.10	-
445	271888.18	3526365.95	Аналитический метод	0.10	-
446	271831.76	3526617.31	Аналитический метод	0.10	-
447	271770.49	3526866.72	Аналитический метод	0.10	-
448	271710.79	3527112.94	Аналитический метод	0.10	-
449	271661.95	3527323.64	Аналитический метод	0.10	-
450	271592.38	3527620.81	Аналитический метод	0.10	-
451	271640.03	3527874.70	Аналитический метод	0.10	-
452	271690.41	3528137.94	Аналитический метод	0.10	-
453	271743.57	3528399.66	Аналитический метод	0.10	-
454	271799.55	3528699.84	Аналитический метод	0.10	-
455	271846.59	3528937.30	Аналитический метод	0.10	-
456	271921.69	3529369.80	Аналитический метод	0.10	-
457	271962.95	3529594.01	Аналитический метод	0.10	-
458	271985.20	3529700.05	Аналитический метод	0.10	-
145	271996.29	3529758.15	Аналитический метод	0.10	-
459	271893.63	3493219.73	Аналитический метод	0.10	-

2. Сведения о характерных точках границ объекта

Обозначение характерных точек границ	Координаты, м		Метод определения координат характерной точки	Средняя квадратическая погрешность положения характерной точки (Mt), м	Описание обозначения точки на местности (при наличии)
	X	Y			
1	2	3	4	5	6
460	271910.09	3493308.28	Аналитический метод	0.10	-
461	271920.79	3493361.48	Аналитический метод	0.10	-
462	271876.93	3493356.45	Аналитический метод	0.10	-
459	271893.63	3493219.73	Аналитический метод	0.10	-
463	269062.58	3471210.04	Аналитический метод	0.10	-
464	269004.15	3471201.39	Аналитический метод	0.10	-
465	269006.36	3470947.70	Аналитический метод	0.10	-
466	269005.59	3470652.24	Аналитический метод	0.10	-
467	269006.22	3470332.95	Аналитический метод	0.10	-
468	269006.85	3469890.69	Аналитический метод	0.10	-
469	269006.98	3469597.60	Аналитический метод	0.10	-
470	269004.29	3469340.99	Аналитический метод	0.10	-
471	269004.38	3469338.93	Аналитический метод	0.10	-
472	269004.68	3469336.62	Аналитический метод	0.10	-
473	269054.26	3469057.54	Аналитический метод	0.10	-
474	269098.22	3468800.49	Аналитический метод	0.10	-
475	269149.70	3468494.19	Аналитический метод	0.10	-
476	269181.18	3468309.84	Аналитический метод	0.10	-
477	269224.59	3468037.74	Аналитический метод	0.10	-
478	269266.31	3467788.21	Аналитический метод	0.10	-
479	269308.85	3467529.46	Аналитический метод	0.10	-
480	269352.02	3467279.29	Аналитический метод	0.10	-
481	269394.08	3467019.33	Аналитический метод	0.10	-
482	269434.11	3466771.71	Аналитический метод	0.10	-
483	269472.51	3466534.35	Аналитический метод	0.10	-
484	269512.98	3466285.15	Аналитический метод	0.10	-

2. Сведения о характерных точках границ объекта					
Обозначение характерных точек границ	**Координаты, м**		**Метод определения координат характерной точки**	**Средняя квадратическая погрешность положения характерной точки (Mt), м**	**Описание обозначения точки на местности (при наличии)**
	X	**Y**			
1	**2**	**3**	**4**	**5**	**6**
485	269556.94	3466025.15	Аналитический метод	0.10	-
486	269597.24	3465797.13	Аналитический метод	0.10	-
487	269636.87	3465541.18	Аналитический метод	0.10	-
488	269679.77	3465289.49	Аналитический метод	0.10	-
489	269723.56	3465040.21	Аналитический метод	0.10	-
490	269761.82	3464792.16	Аналитический метод	0.10	-
491	269810.43	3464528.30	Аналитический метод	0.10	-
492	269845.97	3464285.15	Аналитический метод	0.10	-
493	269887.83	3464050.42	Аналитический метод	0.10	-
494	269928.18	3463789.59	Аналитический метод	0.10	-
495	269967.03	3463553.02	Аналитический метод	0.10	-
496	270013.01	3463276.06	Аналитический метод	0.10	-
497	270049.19	3463056.98	Аналитический метод	0.10	-
498	270096.31	3462775.18	Аналитический метод	0.10	-
499	270140.57	3462527.39	Аналитический метод	0.10	-
500	270178.17	3462279.64	Аналитический метод	0.10	-
501	270219.91	3462042.67	Аналитический метод	0.10	-
502	270260.83	3461793.97	Аналитический метод	0.10	-
503	270304.50	3461531.70	Аналитический метод	0.10	-
504	270344.65	3461287.49	Аналитический метод	0.10	-
505	270389.25	3461034.77	Аналитический метод	0.10	-
506	270423.99	3460797.45	Аналитический метод	0.10	-
507	270469.11	3460552.81	Аналитический метод	0.10	-
508	270505.69	3460301.33	Аналитический метод	0.10	-
509	270557.94	3460048.92	Аналитический метод	0.10	-
510	270594.53	3459793.36	Аналитический метод	0.10	-

2. Сведения о характерных точках границ объекта					
Обозначение характерных точек границ	**Координаты, м**		**Метод определения координат характерной точки**	**Средняя квадратическая погрешность положения характерной точки (Mt), м**	**Описание обозначения точки на местности (при наличии)**
	X	**Y**			
1	**2**	**3**	**4**	**5**	**6**
511	270637.37	3459545.05	Аналитический метод	0.10	-
512	270676.56	3459263.81	Аналитический метод	0.10	-
513	270672.39	3459003.45	Аналитический метод	0.10	-
514	270679.38	3458745.22	Аналитический метод	0.10	-
515	270663.76	3458488.33	Аналитический метод	0.10	-
516	270653.38	3458239.41	Аналитический метод	0.10	-
517	270643.03	3457976.83	Аналитический метод	0.10	-
518	270643.41	3457720.01	Аналитический метод	0.10	-
519	270636.38	3457472.75	Аналитический метод	0.10	-
520	270628.91	3457242.66	Аналитический метод	0.10	-
521	270618.05	3456944.33	Аналитический метод	0.10	-
522	270612.75	3456745.65	Аналитический метод	0.10	-
523	270603.42	3456471.87	Аналитический метод	0.10	-
524	270591.97	3456211.29	Аналитический метод	0.10	-
525	270583.44	3455970.39	Аналитический метод	0.10	-
526	270576.70	3455719.62	Аналитический метод	0.10	-
527	270574.21	3455467.33	Аналитический метод	0.10	-
528	270563.06	3455231.94	Аналитический метод	0.10	-
529	270557.26	3454996.19	Аналитический метод	0.10	-
530	270555.30	3454731.80	Аналитический метод	0.10	-
531	270546.98	3454506.69	Аналитический метод	0.10	-
532	270541.51	3454262.19	Аналитический метод	0.10	-
533	270531.98	3454010.20	Аналитический метод	0.10	-
534	270528.26	3453748.11	Аналитический метод	0.10	-
535	270517.92	3453467.45	Аналитический метод	0.10	-
536	270512.72	3453240.41	Аналитический метод	0.10	-

2. Сведения о характерных точках границ объекта

Обозначение характерных точек границ	Координаты, м		Метод определения координат характерной точки	Средняя квадратическая погрешность положения характерной точки (Mt), м	Описание обозначения точки на местности (при наличии)
	X	Y			
1	2	3	4	5	6
537	270502.77	3453000.67	Аналитический метод	0.10	-
538	270494.31	3452740.46	Аналитический метод	0.10	-
539	270379.30	3452507.72	Аналитический метод	0.10	-
540	270275.59	3452310.66	Аналитический метод	0.10	-
541	270159.59	3452088.66	Аналитический метод	0.10	-
542	270053.35	3451881.23	Аналитический метод	0.10	-
543	269933.88	3451656.17	Аналитический метод	0.10	-
544	269803.00	3451416.24	Аналитический метод	0.10	-
545	269699.11	3451221.23	Аналитический метод	0.10	-
546	269588.70	3451006.29	Аналитический метод	0.10	-
547	269470.42	3450790.47	Аналитический метод	0.10	-
548	269352.15	3450564.33	Аналитический метод	0.10	-
549	269235.53	3450343.17	Аналитический метод	0.10	-
550	269126.43	3450133.82	Аналитический метод	0.10	-
551	269004.92	3449901.51	Аналитический метод	0.10	-
552	268887.82	3449673.82	Аналитический метод	0.10	-
553	268775.12	3449458.80	Аналитический метод	0.10	-
554	268662.62	3449246.22	Аналитический метод	0.10	-
555	268543.36	3449019.59	Аналитический метод	0.10	-
556	268423.16	3448789.06	Аналитический метод	0.10	-
557	268313.11	3448575.63	Аналитический метод	0.10	-
558	268200.57	3448358.08	Аналитический метод	0.10	-
559	268199.69	3448356.04	Аналитический метод	0.10	-
560	268198.90	3448353.97	Аналитический метод	0.10	-
561	268118.54	3448094.06	Аналитический метод	0.10	-
562	268045.94	3447848.78	Аналитический метод	0.10	-

2. Сведения о характерных точках границ объекта

Обозначение характерных точек границ	Координаты, м		Метод определения координат характерной точки	Средняя квадратическая погрешность положения характерной точки (Mt), м	Описание обозначения точки на местности (при наличии)
	X	Y			
1	2	3	4	5	6
563	267975.58	3447612.81	Аналитический метод	0.10	-
564	267903.96	3447366.57	Аналитический метод	0.10	-
565	267831.66	3447125.53	Аналитический метод	0.10	-
566	267769.75	3446919.14	Аналитический метод	0.10	-
567	267725.61	3446771.19	Аналитический метод	0.10	-
568	267682.79	3446629.08	Аналитический метод	0.10	-
569	267609.21	3446386.54	Аналитический метод	0.10	-
570	267539.72	3446139.62	Аналитический метод	0.10	-
571	267464.09	3445891.21	Аналитический метод	0.10	-
572	267388.55	3445636.38	Аналитический метод	0.10	-
573	267314.85	3445390.62	Аналитический метод	0.10	-
574	267244.29	3445151.49	Аналитический метод	0.10	-
575	267165.93	3444891.93	Аналитический метод	0.10	-
576	267098.70	3444661.90	Аналитический метод	0.10	-
577	267029.41	3444428.57	Аналитический метод	0.10	-
578	266956.81	3444188.19	Аналитический метод	0.10	-
579	266885.80	3443943.34	Аналитический метод	0.10	-
580	266810.10	3443695.92	Аналитический метод	0.10	-
581	266738.09	3443455.22	Аналитический метод	0.10	-
582	266671.06	3443229.32	Аналитический метод	0.10	-
583	266618.38	3443062.73	Аналитический метод	0.10	-
584	266617.92	3443059.62	Аналитический метод	0.10	-
585	266617.36	3443056.08	Аналитический метод	0.10	-
586	266617.67	3443052.19	Аналитический метод	0.10	-
587	266618.18	3443049.11	Аналитический метод	0.10	-
588	266619.09	3443046.20	Аналитический метод	0.10	-

2. Сведения о характерных точках границ объекта					
Обозначение характерных точек границ	**Координаты, м**		**Метод определения координат характерной точки**	**Средняя квадратическая погрешность положения характерной точки (Mt), м**	**Описание обозначения точки на местности (при наличии)**
	X	**Y**			
1	**2**	**3**	**4**	**5**	**6**
589	266620.54	3443043.35	Аналитический метод	0.10	-
590	266622.02	3443040.46	Аналитический метод	0.10	-
591	266625.05	3443037.43	Аналитический метод	0.10	-
592	266627.52	3443034.97	Аналитический метод	0.10	-
593	266629.63	3443033.59	Аналитический метод	0.10	-
594	266666.77	3443011.95	Аналитический метод	0.10	-
595	266726.22	3443212.77	Аналитический метод	0.10	-
596	266793.30	3443438.82	Аналитический метод	0.10	-
597	266865.26	3443679.31	Аналитический метод	0.10	-
598	266941.01	3443926.94	Аналитический метод	0.10	-
599	267012.05	3444171.87	Аналитический метод	0.10	-
600	267084.61	3444412.11	Аналитический метод	0.10	-
601	267153.96	3444645.65	Аналитический метод	0.10	-
602	267221.16	3444875.57	Аналитический метод	0.10	-
603	267299.51	3445135.07	Аналитический метод	0.10	-
604	267370.06	3445374.24	Аналитический метод	0.10	-
605	267443.77	3445619.98	Аналитический метод	0.10	-
606	267519.27	3445874.71	Аналитический метод	0.10	-
607	267595.00	3446123.44	Аналитический метод	0.10	-
608	267664.51	3446370.38	Аналитический метод	0.10	-
609	267737.95	3446612.48	Аналитический метод	0.10	-
610	267780.81	3446754.71	Аналитический метод	0.10	-
611	267824.95	3446902.68	Аналитический метод	0.10	-
612	267886.86	3447109.05	Аналитический метод	0.10	-
613	267959.22	3447350.29	Аналитический метод	0.10	-
614	268030.77	3447596.59	Аналитический метод	0.10	-

2. Сведения о характерных точках границ объекта					
Обозначение характерных точек границ	**Координаты, м**		**Метод определения координат характерной точки**	**Средняя квадратическая погрешность положения характерной точки (Mt), м**	**Описание обозначения точки на местности (при наличии)**
	X	**Y**			
1	**2**	**3**	**4**	**5**	**6**
615	268101.16	3447832.42	Аналитический метод	0.10	-
616	268173.63	3448077.21	Аналитический метод	0.10	-
617	268258.14	3448331.99	Аналитический метод	0.10	-
618	268364.43	3448549.49	Аналитический метод	0.10	-
619	268474.31	3448762.60	Аналитический метод	0.10	-
620	268594.43	3448992.95	Аналитический метод	0.10	-
621	268713.62	3449219.44	Аналитический метод	0.10	-
622	268826.13	3449432.06	Аналитический метод	0.10	-
623	268938.98	3449647.34	Аналитический метод	0.10	-
624	269056.07	3449875.04	Аналитический метод	0.10	-
625	269177.52	3450107.23	Аналитический метод	0.10	-
626	269286.59	3450316.51	Аналитический метод	0.10	-
627	269403.19	3450537.65	Аналитический метод	0.10	-
628	269521.28	3450763.43	Аналитический метод	0.10	-
629	269639.63	3450979.41	Аналитический метод	0.10	-
630	269750.19	3451194.61	Аналитический метод	0.10	-
631	269853.80	3451389.07	Аналитический метод	0.10	-
632	269984.69	3451629.03	Аналитический метод	0.10	-
633	270104.46	3451854.67	Аналитический метод	0.10	-
634	270210.77	3452062.24	Аналитический метод	0.10	-
635	270326.64	3452284.00	Аналитический метод	0.10	-
636	270430.50	3452481.34	Аналитический метод	0.10	-
637	270554.06	3452719.26	Аналитический метод	0.10	-
638	270555.20	3452721.80	Аналитический метод	0.10	-
639	270556.10	3452724.70	Аналитический метод	0.10	-
640	270556.68	3452727.82	Аналитический метод	0.10	-

2. Сведения о характерных точках границ объекта

Обозначение характерных точек границ	Координаты, м		Метод определения координат характерной точки	Средняя квадратическая погрешность положения характерной точки (Mt), м	Описание обозначения точки на местности (при наличии)
	X	Y			
1	2	3	4	5	6
641	270556.87	3452730.78	Аналитический метод	0.10	-
642	270560.33	3452998.80	Аналитический метод	0.10	-
643	270570.29	3453238.55	Аналитический метод	0.10	-
644	270575.49	3453465.69	Аналитический метод	0.10	-
645	270585.84	3453746.57	Аналитический метод	0.10	-
646	270589.56	3454008.64	Аналитический метод	0.10	-
647	270599.08	3454260.43	Аналитический метод	0.10	-
648	270604.55	3454504.94	Аналитический метод	0.10	-
649	270612.90	3454730.43	Аналитический метод	0.10	-
650	270614.86	3454995.08	Аналитический метод	0.10	-
651	270621.52	3455229.84	Аналитический метод	0.10	-
652	270631.79	3455465.65	Аналитический метод	0.10	-
653	270635.20	3455718.39	Аналитический метод	0.10	-
654	270641.01	3455968.57	Аналитический метод	0.10	-
655	270650.42	3456209.00	Аналитический метод	0.10	-
656	270660.98	3456469.71	Аналитический метод	0.10	-
657	270670.32	3456743.87	Аналитический метод	0.10	-
658	270675.63	3456942.49	Аналитический метод	0.10	-
659	270686.48	3457240.67	Аналитический метод	0.10	-
660	270693.96	3457470.97	Аналитический метод	0.10	-
661	270701.01	3457719.02	Аналитический метод	0.10	-
662	270701.52	3457975.59	Аналитический метод	0.10	-
663	270710.93	3458237.17	Аналитический метод	0.10	-
664	270721.30	3458485.50	Аналитический метод	0.10	-
665	270737.01	3458744.07	Аналитический метод	0.10	-
666	270730.91	3459003.15	Аналитический метод	0.10	-

2. Сведения о характерных точках границ объекта

Обозначение характерных точек границ	Координаты, м		Метод определения координат характерной точки	Средняя квадратическая погрешность положения характерной точки (Mt), м	Описание обозначения точки на местности (при наличии)
	X	Y			
1	2	3	4	5	6
667	270739.76	3459265.12	Аналитический метод	0.10	-
668	270739.72	3459267.51	Аналитический метод	0.10	-
669	270739.46	3459269.89	Аналитический метод	0.10	-
670	270694.23	3459554.23	Аналитический метод	0.10	-
671	270651.43	3459802.40	Аналитический метод	0.10	-
672	270614.71	3460058.74	Аналитический метод	0.10	-
673	270563.34	3460311.38	Аналитический метод	0.10	-
674	270525.95	3460562.19	Аналитический метод	0.10	-
675	270481.72	3460806.97	Аналитический метод	0.10	-
676	270446.11	3461043.98	Аналитический метод	0.10	-
677	270402.33	3461297.26	Аналитический метод	0.10	-
678	270361.32	3461541.15	Аналитический метод	0.10	-
679	270317.65	3461803.37	Аналитический метод	0.10	-
680	270276.70	3462052.31	Аналитический метод	0.10	-
681	270235.01	3462288.96	Аналитический метод	0.10	-
682	270197.41	3462536.73	Аналитический метод	0.10	-
683	270153.97	3462785.06	Аналитический метод	0.10	-
684	270106.01	3463066.46	Аналитический метод	0.10	-
685	270069.84	3463285.43	Аналитический метод	0.10	-
686	270024.76	3463562.53	Аналитический метод	0.10	-
687	269985.05	3463798.75	Аналитический метод	0.10	-
688	269944.65	3464059.83	Аналитический метод	0.10	-
689	269903.71	3464294.52	Аналитический метод	0.10	-
690	269867.27	3464537.69	Аналитический метод	0.10	-
691	269819.50	3464801.86	Аналитический метод	0.10	-
692	269780.40	3465049.59	Аналитический метод	0.10	-

2. Сведения о характерных точках границ объекта

Обозначение характерных точек границ	Координаты, м		Метод определения координат характерной точки	Средняя квадратическая погрешность положения характерной точки (Mt), м	Описание обозначения точки на местности (при наличии)
	X	Y			
1	2	3	4	5	6
693	269737.42	3465299.37	Аналитический метод	0.10	-
694	269693.72	3465550.49	Аналитический метод	0.10	-
695	269654.07	3465806.50	Аналитический метод	0.10	-
696	269614.60	3466035.04	Аналитический метод	0.10	-
697	269569.79	3466294.57	Аналитический метод	0.10	-
698	269530.26	3466543.71	Аналитический метод	0.10	-
699	269490.96	3466780.98	Аналитический метод	0.10	-
700	269450.94	3467028.52	Аналитический метод	0.10	-
701	269408.84	3467288.77	Аналитический метод	0.10	-
702	269365.64	3467539.00	Аналитический метод	0.10	-
703	269323.13	3467797.63	Аналитический метод	0.10	-
704	269281.42	3468047.04	Аналитический метод	0.10	-
705	269238.02	3468319.22	Аналитический метод	0.10	-
706	269206.50	3468503.79	Аналитический метод	0.10	-
707	269155.02	3468810.09	Аналитический метод	0.10	-
708	269111.06	3469067.12	Аналитический метод	0.10	-
709	269067.41	3469344.41	Аналитический метод	0.10	-
710	269065.48	3469597.62	Аналитический метод	0.10	-
711	269065.35	3469890.78	Аналитический метод	0.10	-
712	269064.72	3470333.09	Аналитический метод	0.10	-
713	269064.09	3470652.27	Аналитический метод	0.10	-
714	269064.86	3470947.91	Аналитический метод	0.10	-
463	269062.58	3471210.04	Аналитический метод	0.10	-

3. Сведения о характерных точках части (частей) границы объекта

Обозначение характерных точек части границы	Координаты, м		Метод определения координат характерной точки	Средняя квадратическая погрешность положения характерной точки (Mt), м	Описание обозначения точки на местности (при наличии)
	X	Y			
1	2	3	4	5	6
-	-	-	-	-	-

Раздел 3

Сведения о местоположении измененных (уточненных) границ объекта

1. Система координат -

2. Сведения о характерных точках границ объекта

Обозначение характерных точек границ	Существующие координаты, м		Измененные (уточненные) координаты, м		Метод определения координат характерной точки	Средняя квадратическая погрешность положения характерной точки (Mt), м	Описание обозначения точки на местности (при наличии)
	X	Y	X	Y			
1	2	3	4	5	6	7	8
-	-	-	-	-	-	-	

3. Сведения о характерных точках части (частей) границы объекта

Обозначение характерных точек части границы	Существующие координаты, м		Измененные (уточненные) координаты, м		Метод определения координат характерной точки	Средняя квадратическая погрешность положения характерной точки (Mt), м	Описание обозначения точки на местности (при наличии)
	X	Y	X	Y			
1	2	3	4	5	6	7	8
-	-	-	-	-	-	-	

Схема расположения границ публичного сервитута
"ВЛ220кВ Заовражье-Кизема"

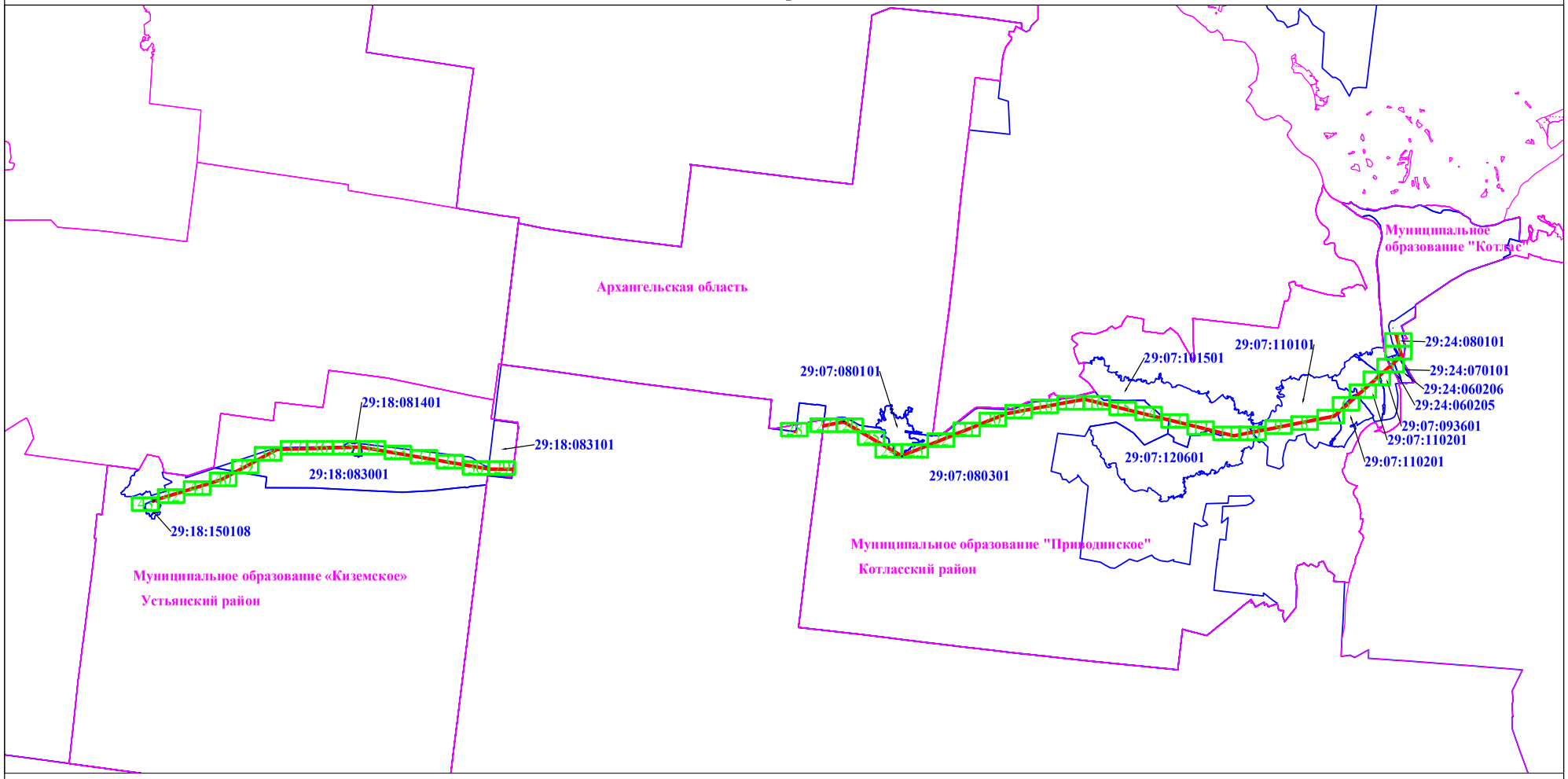

Масштаб 1:300 000

Условные обозначения:

- проектные границы публичного сервитута;
- проектное местоположение инженерного сооружения (ВЛ220кВ Заовражье-Кизема);
- 29:07:080301:395 / ЕЗ 29:07:000000:156 - границы и кадастровые номера земельных участков, в отношении которых испрашивается публичный сервитут;
- 29:18:083001 - установленные граница и номер кадастрового квартала;
- Архангельская область - установленные границы и обозначения административно-территориальных образований;
- •1 - обозначение характерной точки проектные границы публичного сервитута;
- 1 - область и номер выносного листа.

Схема расположения границ публичного сервитута
"ВЛ220кВ Заовражье-Кизема"

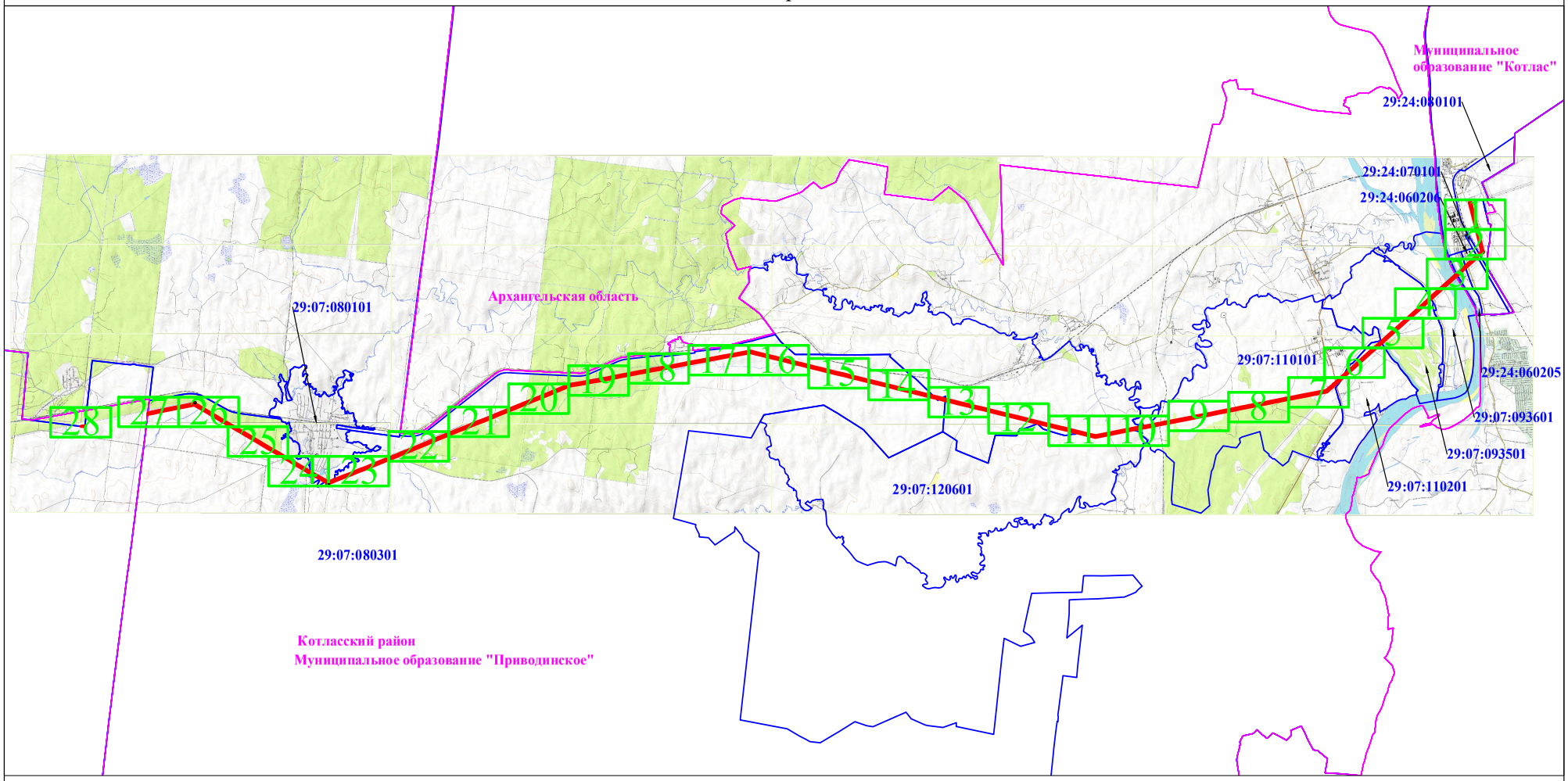

Масштаб 1:130 000

Условные обозначения:

- проектные границы публичного сервитута;
- проектное местоположение инженерного сооружения (ВЛ220кВ Заовражье-Кизема);
- 29:07:080301:395 — границы и кадастровые номера земельных участков, в отношении которых испрашивается публичный сервитут;
- ЕЗ 29:07:000000:156
- 29:18:083001 — установленные граница и номер кадастрового квартала;
- Архангельская область — установленные границы и обозначения административно-территориальных образований;
- •1 — обозначение характерной точки проектные границы публичного сервитута;
- 1 — область и номер выносного листа.

Схема расположения границ публичного сервитута
"ВЛ220кВ Заовражье-Кизема"

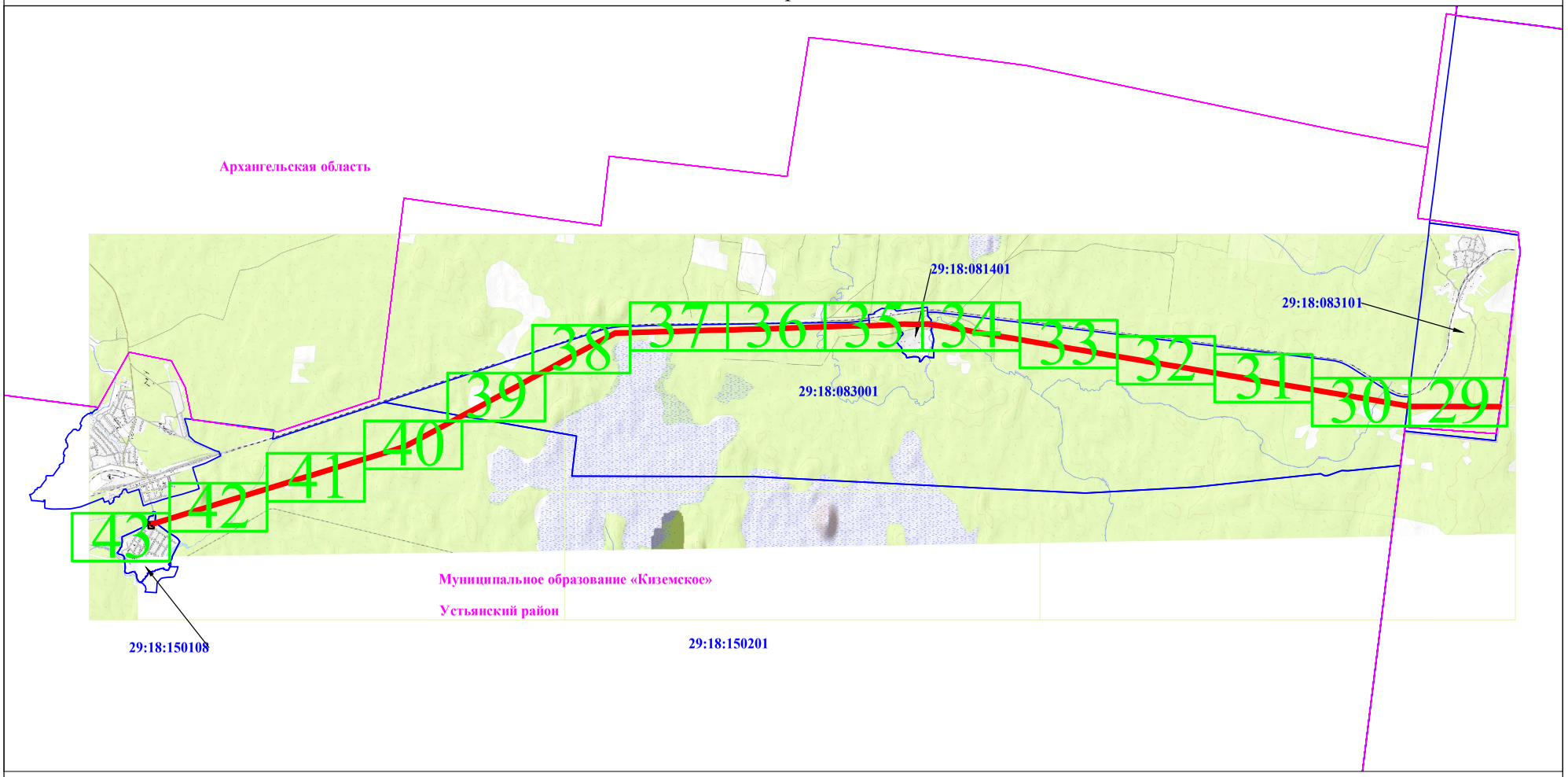

Масштаб 1:100 000

Условные обозначения:

- проектные границы публичного сервитута;
- проектное местоположение инженерного сооружения (ВЛ220кВ Заовражье-Кизема);
- 29:07:080301:395 / ЕЗ 29:07:000000:156 — границы и кадастровые номера земельных участков, в отношении которых испрашивается публичный сервитут;
- 29:18:083001 — установленные граница и номер кадастрового квартала;
- Архангельская область — установленные границы и обозначения административно-территориальных образований;
- •1 — обозначение характерной точки проектные границы публичного сервитута;
- 1 — область и номер выносного листа.

Схема расположения границ публичного сервитута
"ВЛ220кВ Заовражье-Кизема"

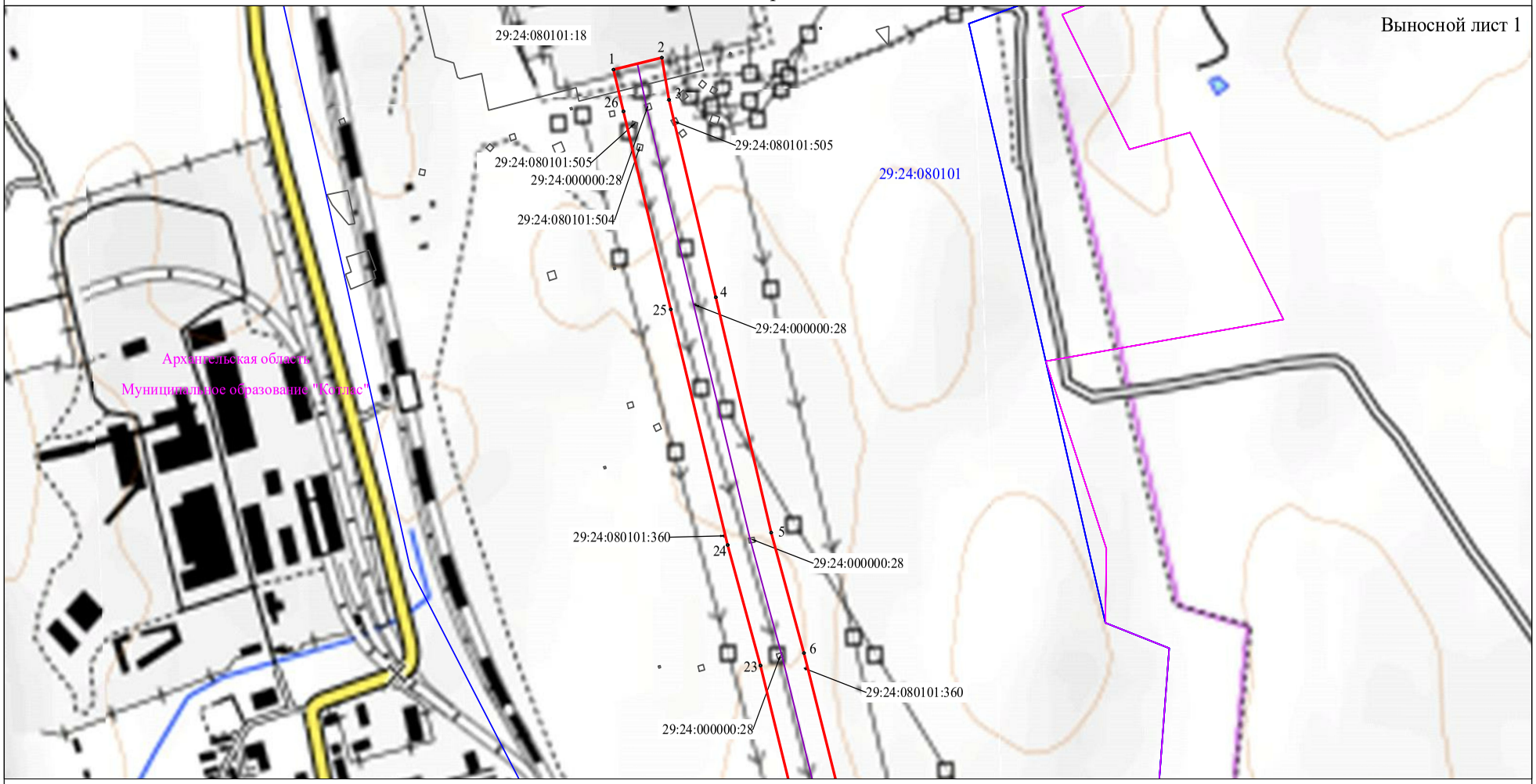

Масштаб 1:5 000

Условные обозначения:

- проектные границы публичного сервитута;
- проектное местоположение инженерного сооружения (ВЛ220кВ Заовражье-Кизема);
- 29:07:080301:395 / ЕЗ 29:07:000000:156 - границы и кадастровые номера земельных участков, в отношении которых испрашивается публичный сервитут;
- 29:18:083001 - установленные граница и номер кадастрового квартала;
- Архангельская область - установленные границы и обозначения административно-территориальных образований;
- 1 - обозначение характерной точки проектные границы публичного сервитута;
- 1 - область и номер выносного листа.

Схема расположения границ публичного сервитута
"ВЛ220кВ Заовражье-Кизема"

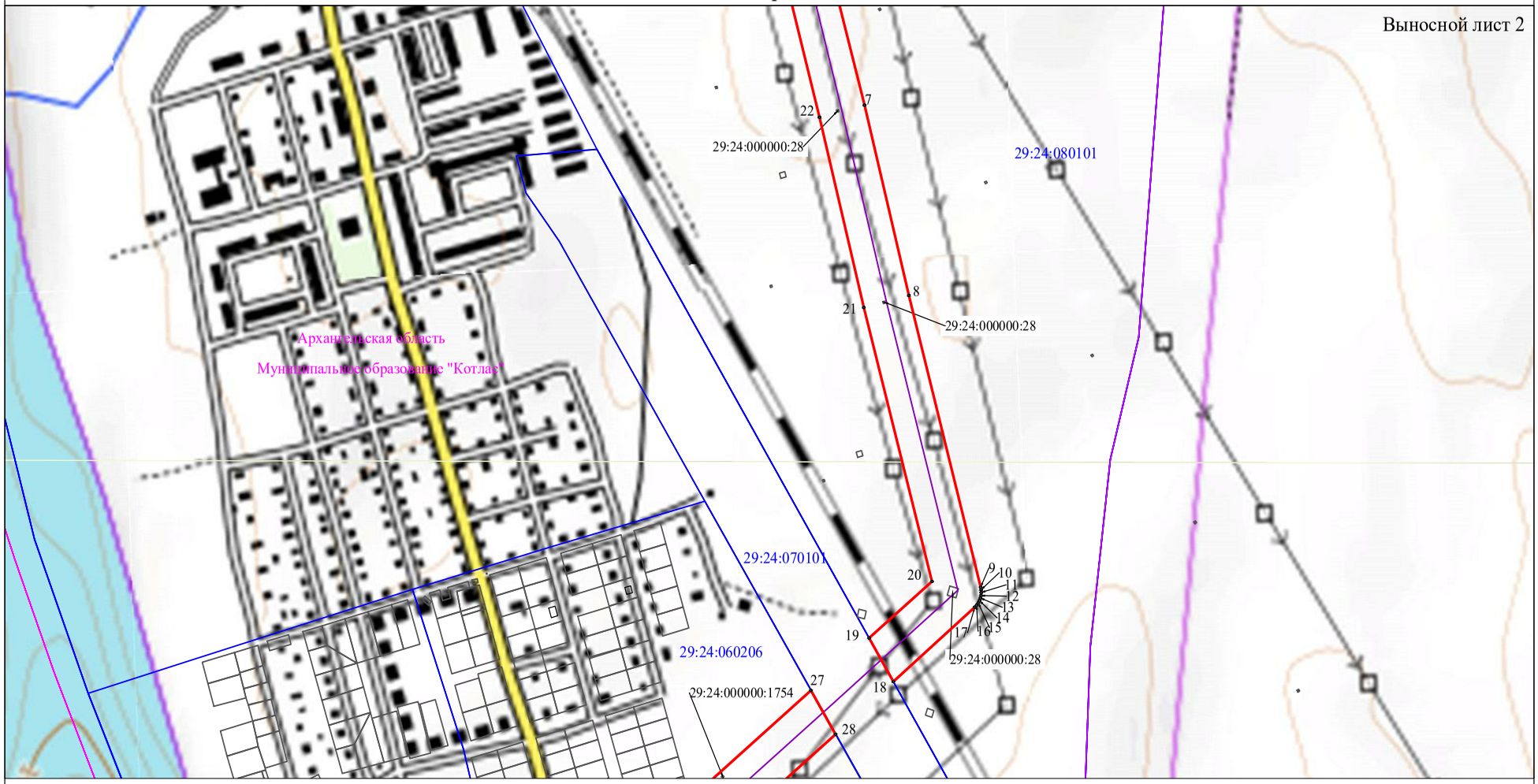

Масштаб 1:5 000

Условные обозначения:

- проектные границы публичного сервитута;
- проектное местоположение инженерного сооружения (ВЛ220кВ Заовражье-Кизема);
- 29:07:080301:395 / ЕЗ 29:07:000000:156 — границы и кадастровые номера земельных участков, в отношении которых испрашивается публичный сервитут;
- 29:18:083001 — установленные граница и номер кадастрового квартала;
- Архангельская область — установленные границы и обозначения административно-территориальных образований;
- 1 — обозначение характерной точки проектные границы публичного сервитута;
- 1 — область и номер выносного листа.

Схема расположения границ публичного сервитута
"ВЛ220кВ Заовражье-Кизема"

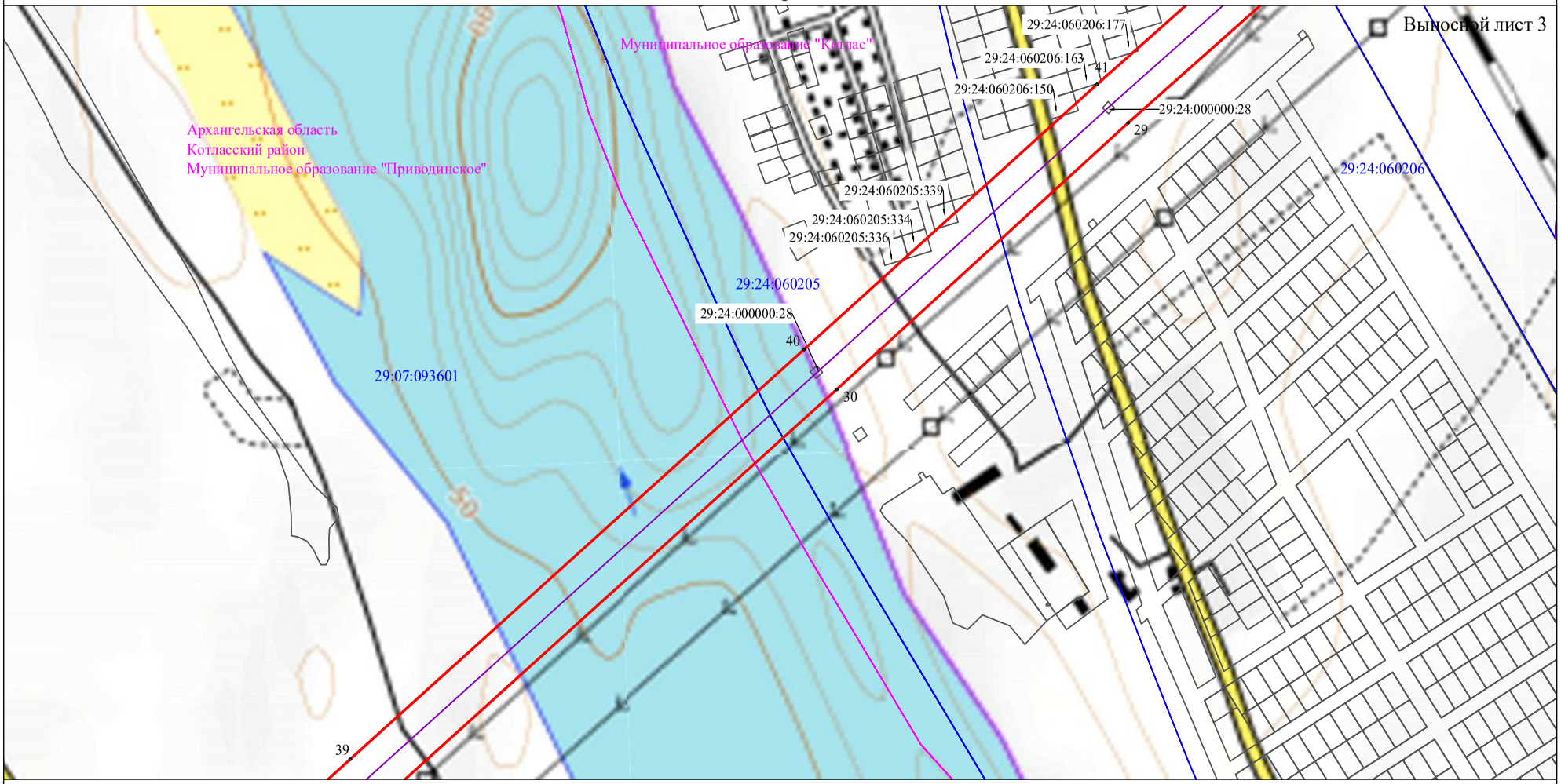

Масштаб 1:5 000

Условные обозначения:

- проектные границы публичного сервитута;
- проектное местоположение инженерного сооружения (ВЛ220кВ Заовражье-Кизема);
- 29:07:080301:395 / ЕЗ 29:07:000000:156 - границы и кадастровые номера земельных участков, в отношении которых испрашивается публичный сервитут;
- 29:18:083001 - установленные граница и номер кадастрового квартала;
- Архангельская область - установленные границы и обозначения административно-территориальных образований;
- 1 - обозначение характерной точки проектные границы публичного сервитута;
- 1 - область и номер выносного листа.

" "

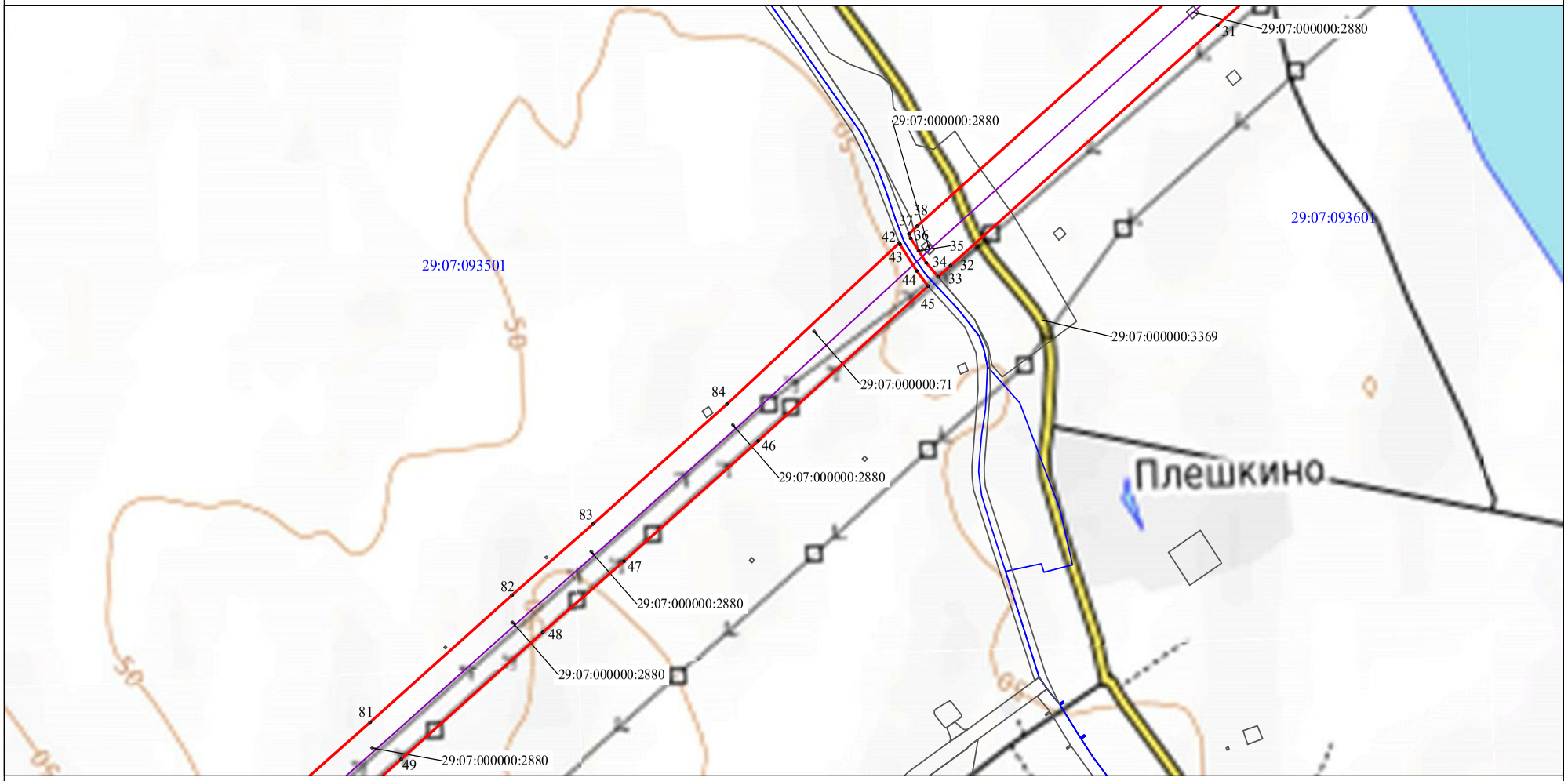

Условные обозначения:

- -
- -
- 29:07:080301:395 -
- 29:18:083001 -
- -
- 1 -
- 1 -

;

Схема расположения границ публичного сервитута
"ВЛ220кВ Заовражье-Кизема"

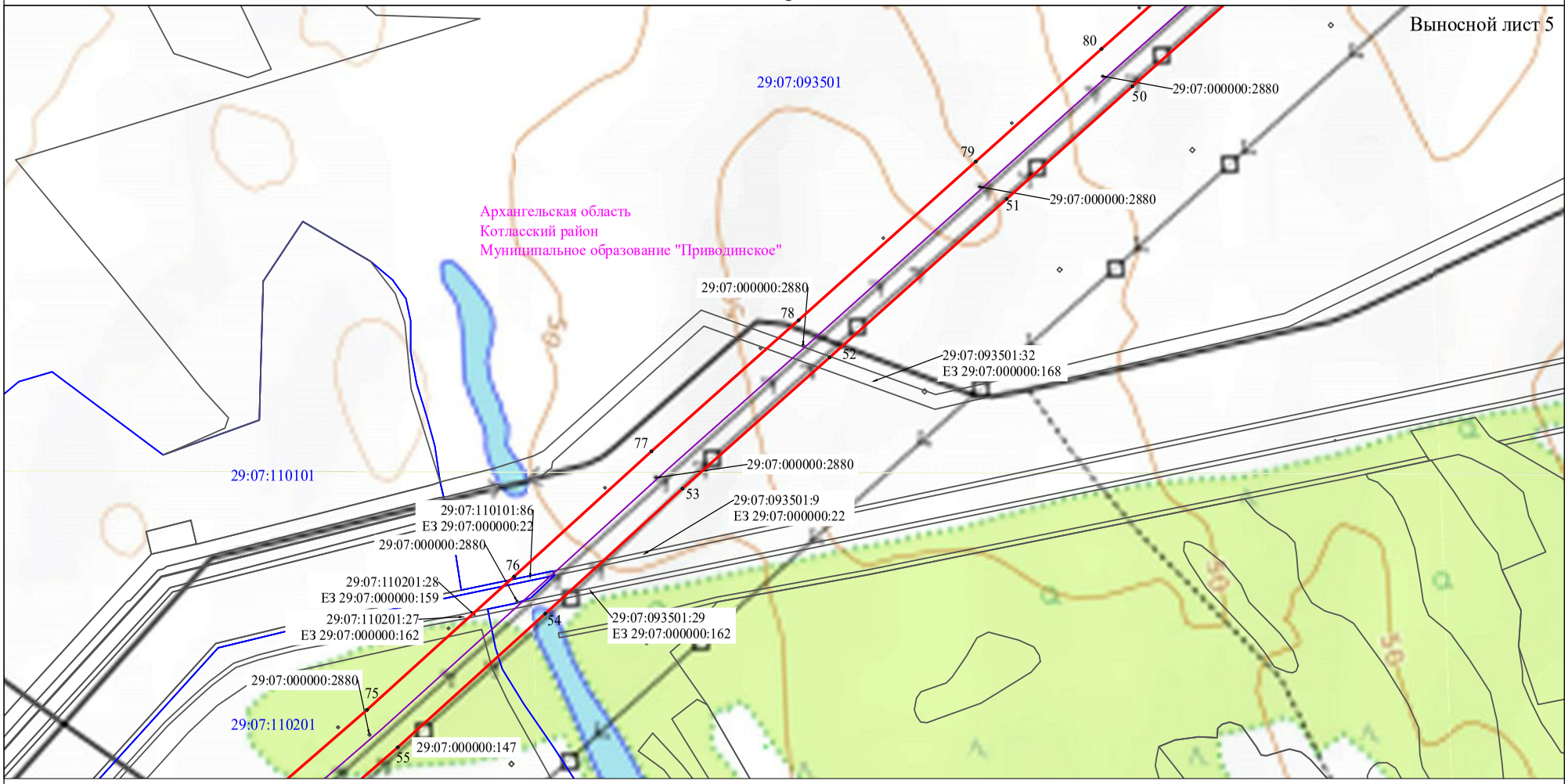

Масштаб 1:5 000

Условные обозначения:

- проектные границы публичного сервитута;
- проектное местоположение инженерного сооружения (ВЛ220кВ Заовражье-Кизема);
- 29:07:080301:395 / ЕЗ 29:07:000000:156 - границы и кадастровые номера земельных участков, в отношении которых испрашивается публичный сервитут;
- 29:18:083001 - установленные граница и номер кадастрового квартала;
- Архангельская область - установленные границы и обозначения административно-территориальных образований;
- •1 - обозначение характерной точки проектные границы публичного сервитута;
- 1 - область и номер выносного листа.

Схема расположения границ публичного сервитута
"ВЛ220кВ Заовражье-Кизема"

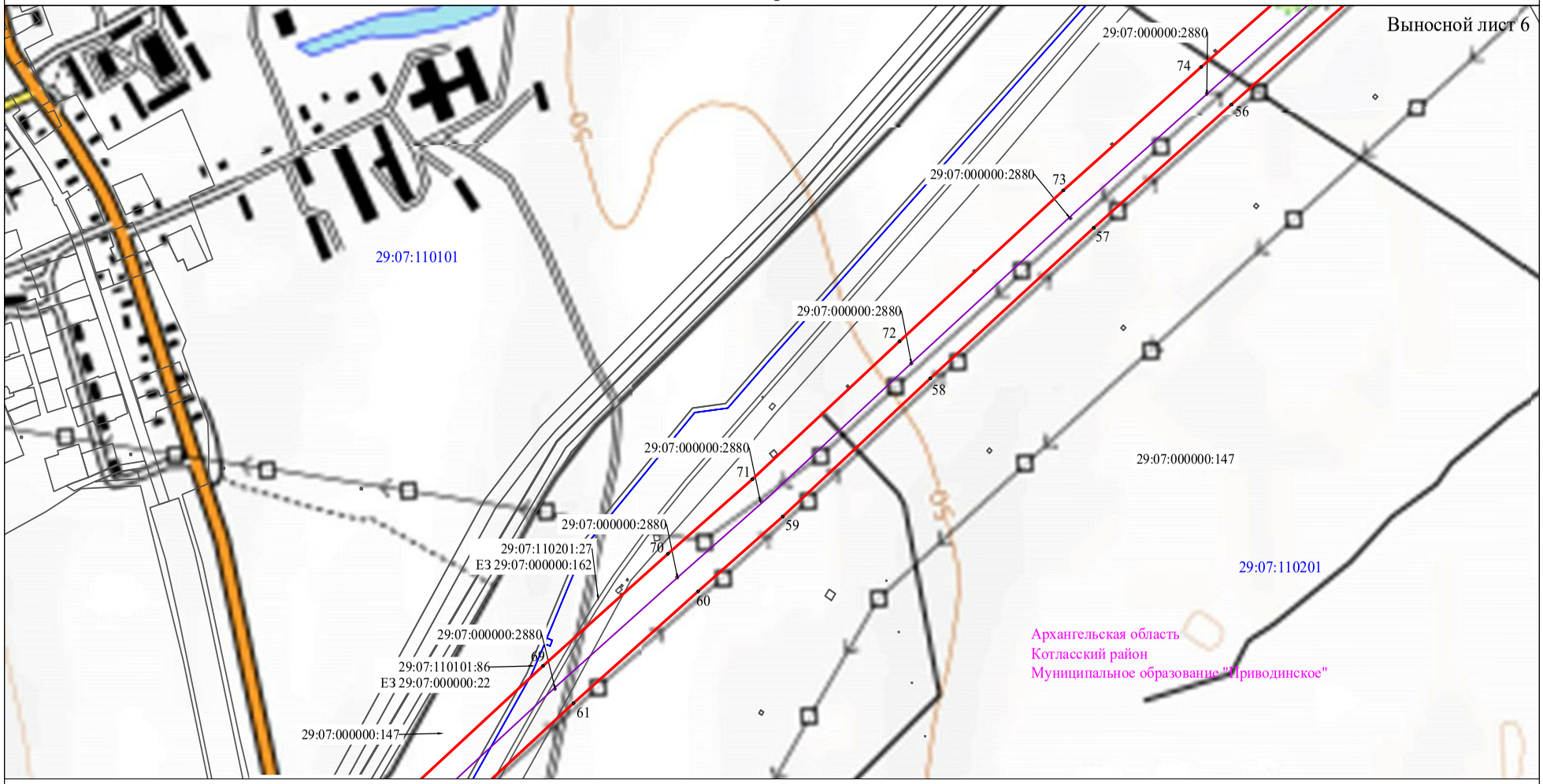

Масштаб 1:5 000

Условные обозначения:

- проектные границы публичного сервитута;
- проектное местоположение инженерного сооружения (ВЛ220кВ Заовражье-Кизема);
- 29:07:080301:395 / ЕЗ 29:07:000000:156 - границы и кадастровые номера земельных участков, в отношении которых испрашивается публичный сервитут;
- 29:18:083001 - установленные граница и номер кадастрового квартала;
- Архангельская область - установленные границы и обозначения административно-территориальных образований;
- 1 - обозначение характерной точки проектные границы публичного сервитута;
- 1 - область и номер выносного листа.

Схема расположения границ публичного сервитута
"ВЛ220кВ Заовражье-Кизема"

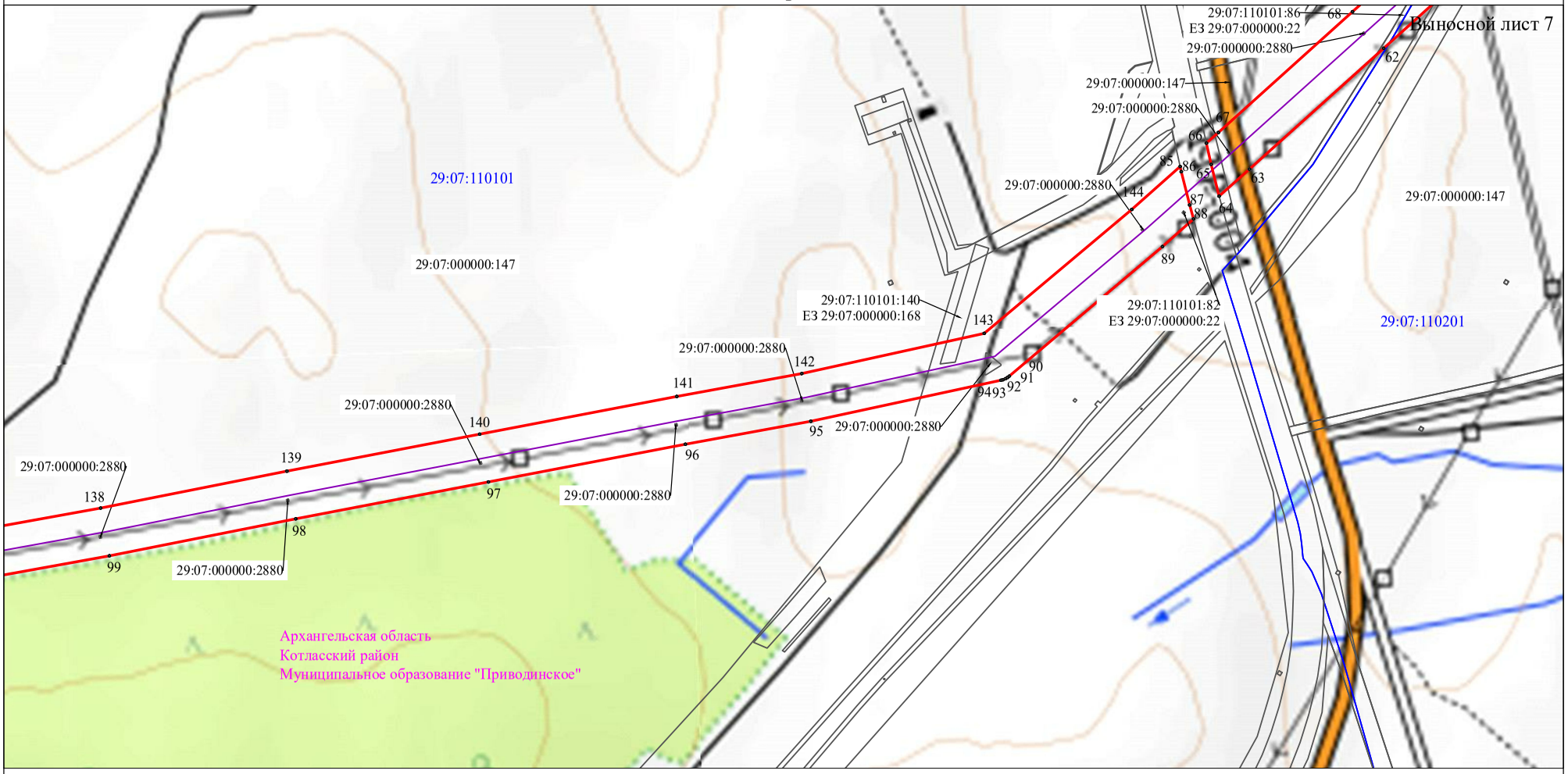

Масштаб 1:5 000

Условные обозначения:

- проектные границы публичного сервитута;
- проектное местоположение инженерного сооружения (ВЛ220кВ Заовражье-Кизема);
- 29:07:080301:395 / ЕЗ 29:07:000000:156 - границы и кадастровые номера земельных участков, в отношении которых испрашивается публичный сервитут;
- 29:18:083001 - установленные граница и номер кадастрового квартала;
- Архангельская область - установленные границы и обозначения административно-территориальных образований;
- 1 - обозначение характерной точки проектные границы публичного сервитута;
- 1 - область и номер выносного листа.

Схема расположения границ публичного сервитута
"ВЛ220кВ Заовражье-Кизема"

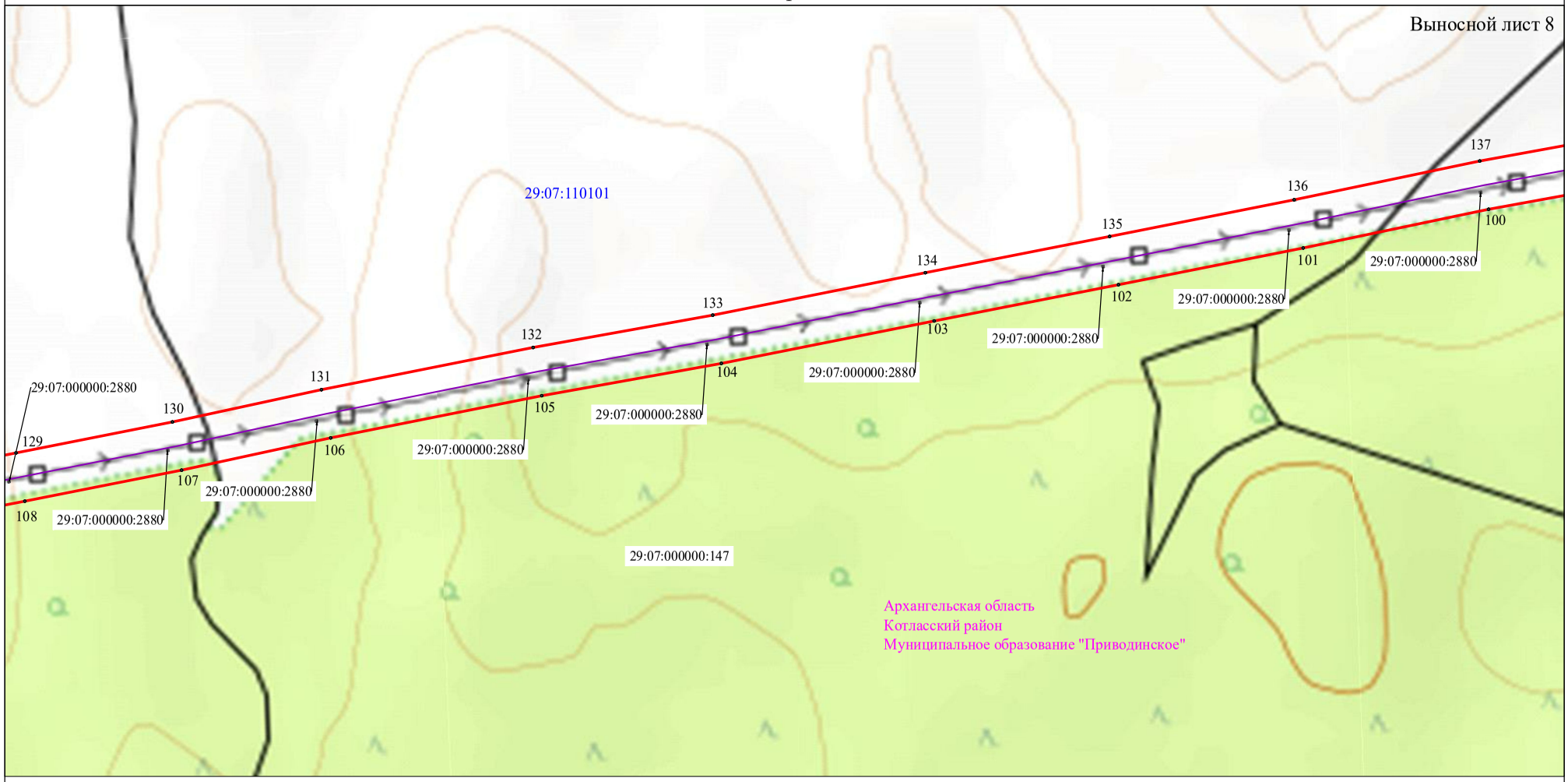

Масштаб 1:5 000

Условные обозначения:

- проектные границы публичного сервитута;
- проектное местоположение инженерного сооружения (ВЛ220кВ Заовражье-Кизема);
- 29:07:080301:395 / ЕЗ 29:07:000000:156 - границы и кадастровые номера земельных участков, в отношении которых испрашивается публичный сервитут;
- 29:18:083001 - установленные граница и номер кадастрового квартала;
- Архангельская область - установленные границы и обозначения административно-территориальных образований;
- 1 - обозначение характерной точки проектные границы публичного сервитута;
- 1 - область и номер выносного листа.

Схема расположения границ публичного сервитута
"ВЛ220кВ Заовражье-Кизема"

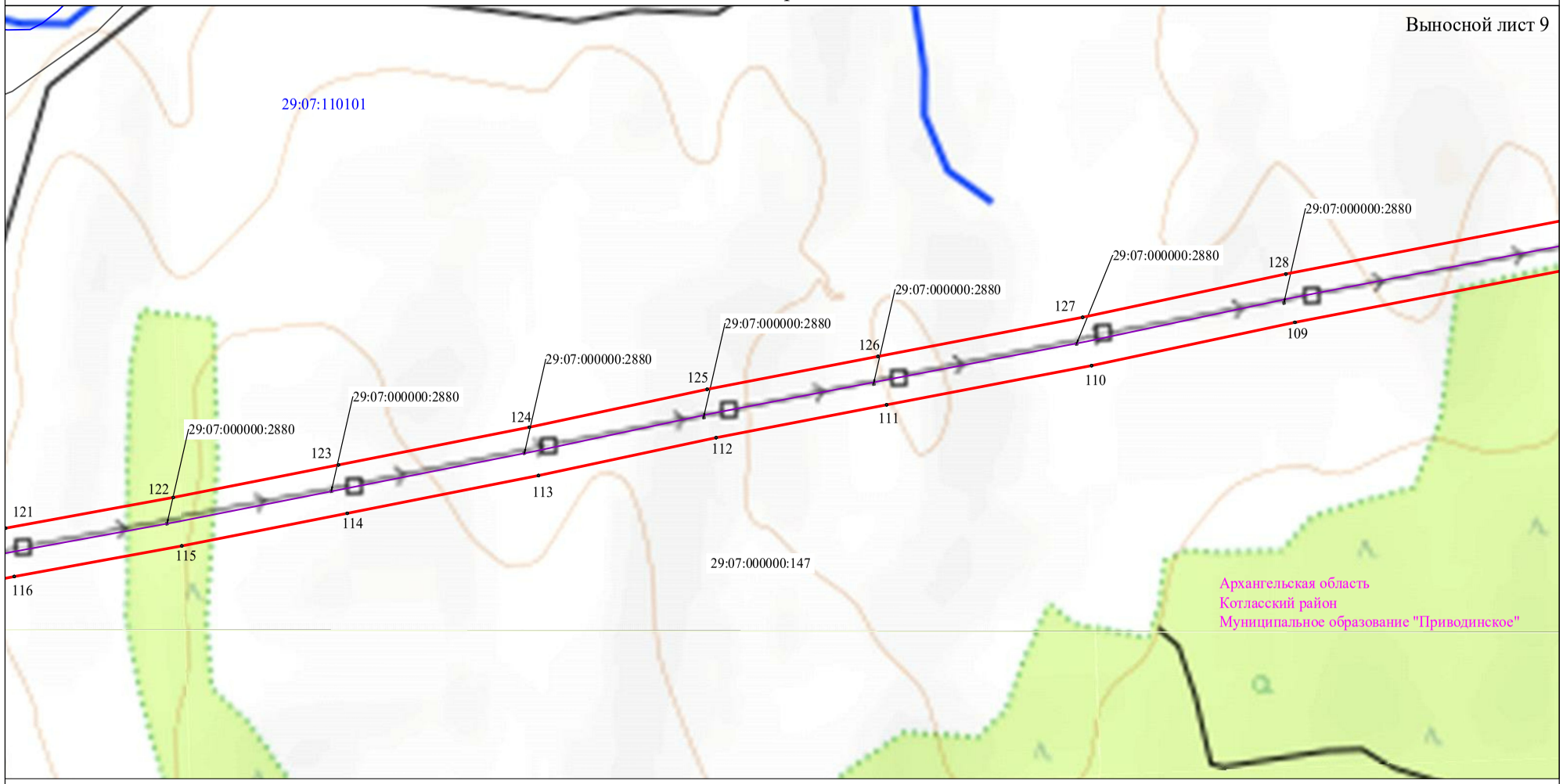

Масштаб 1:5 000

Условные обозначения:

- проектные границы публичного сервитута;
- проектное местоположение инженерного сооружения (ВЛ220кВ Заовражье-Кизема);
- 29:07:080301:395 / ЕЗ 29:07:000000:156 - границы и кадастровые номера земельных участков, в отношении которых испрашивается публичный сервитут;
- 29:18:083001 - установленные граница и номер кадастрового квартала;
- Архангельская область - установленные границы и обозначения административно-территориальных образований;
- 1 - обозначение характерной точки проектные границы публичного сервитута;
- 1 - область и номер выносного листа.

Схема расположения границ публичного сервитута "ВЛ220кВ Заовражье-Кизема"

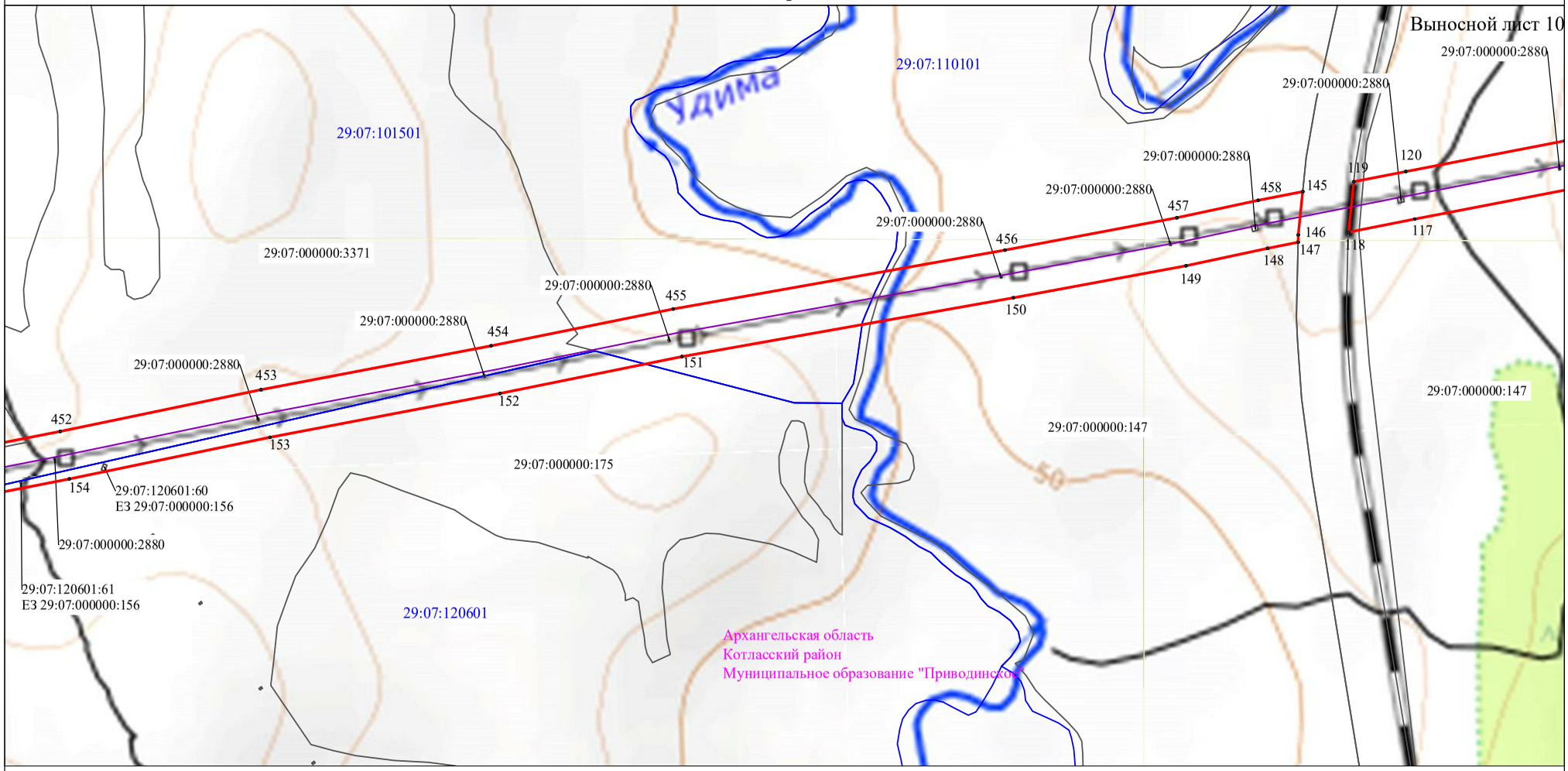

Масштаб 1:5 000

Условные обозначения:

- проектные границы публичного сервитута;
- проектное местоположение инженерного сооружения (ВЛ220кВ Заовражье-Кизема);
- 29:07:080301:395 / ЕЗ 29:07:000000:156 - границы и кадастровые номера земельных участков, в отношении которых испрашивается публичный сервитут;
- 29:18:083001 - установленные граница и номер кадастрового квартала;
- Архангельская область - установленные границы и обозначения административно-территориальных образований;
- 1 - обозначение характерной точки проектные границы публичного сервитута;
- 1 - область и номер выносного листа.

Схема расположения границ публичного сервитута
"ВЛ220кВ Заовражье-Кизема"

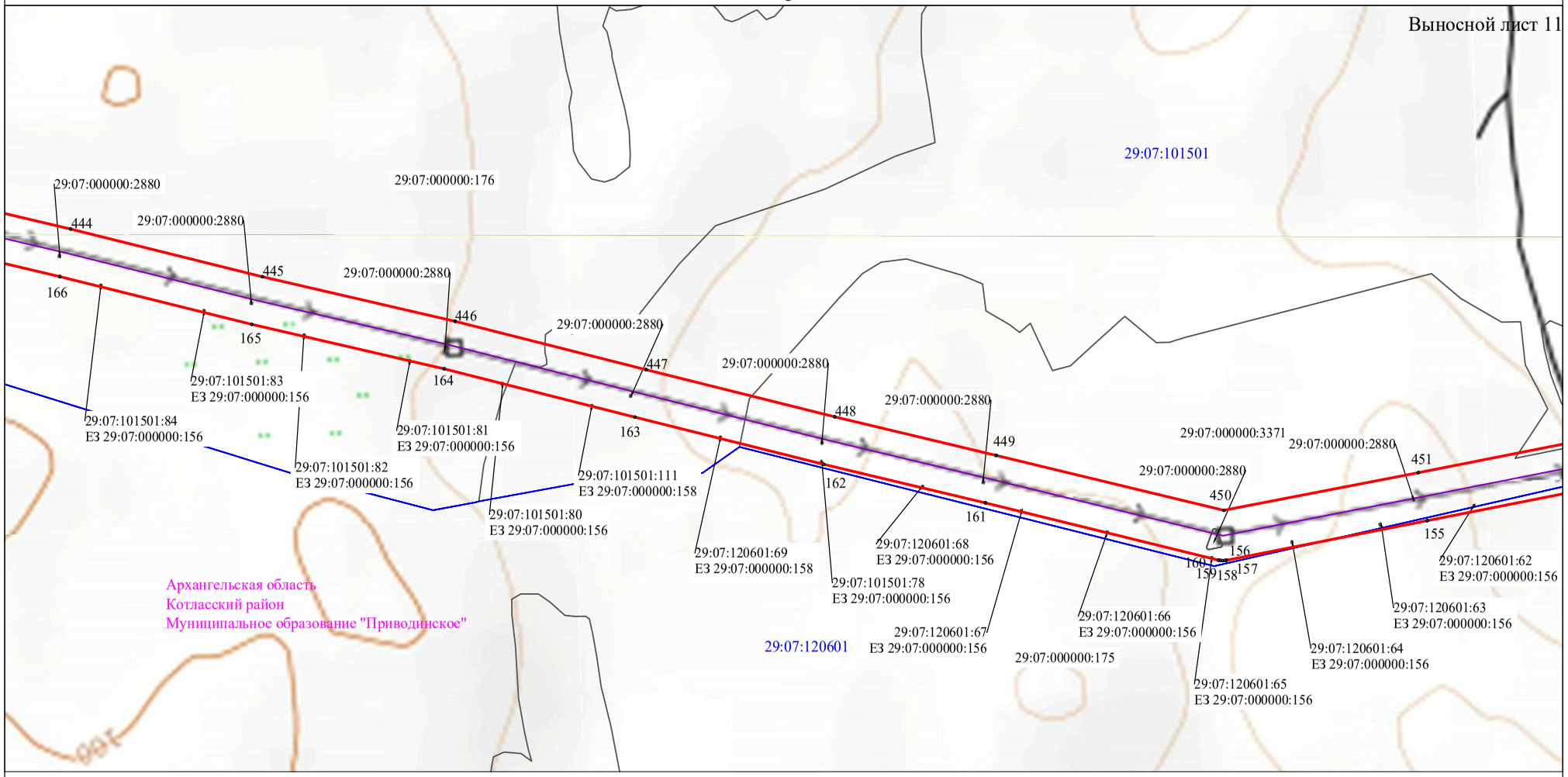

Масштаб 1:5 000

Условные обозначения:

- проектные границы публичного сервитута;
- проектное местоположение инженерного сооружения (ВЛ220кВ Заовражье-Кизема);
- 29:07:080301:395 / ЕЗ 29:07:000000:156 - границы и кадастровые номера земельных участков, в отношении которых испрашивается публичный сервитут;
- 29:18:083001 - установленные граница и номер кадастрового квартала;
- Архангельская область - установленные границы и обозначения административно-территориальных образований;
- 1 - обозначение характерной точки проектные границы публичного сервитута;
- 1 - область и номер выносного листа.

Схема расположения границ публичного сервитута "ВЛ220кВ Заовражье-Кизема"

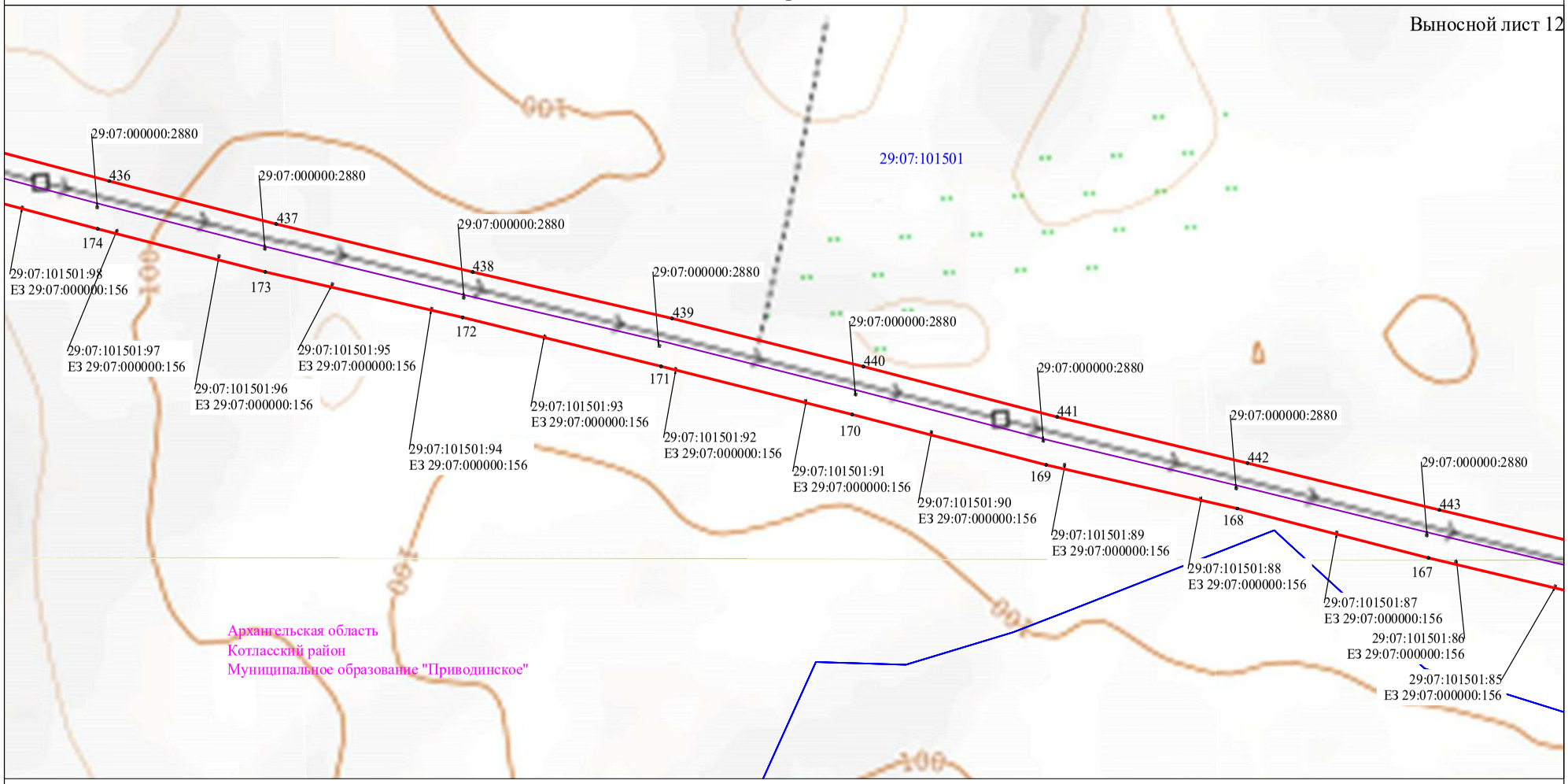

Масштаб 1:5 000

Условные обозначения:

- проектные границы публичного сервитута;
- проектное местоположение инженерного сооружения (ВЛ220кВ Заовражье-Кизема);
- 29:07:080301:395 / ЕЗ 29:07:000000:156 - границы и кадастровые номера земельных участков, в отношении которых испрашивается публичный сервитут;
- 29:18:083001 - установленные граница и номер кадастрового квартала;
- Архангельская область - установленные границы и обозначения административно-территориальных образований;
- 1 - обозначение характерной точки проектные границы публичного сервитута;
- 1 - область и номер выносного листа.

Схема расположения границ публичного сервитута
"ВЛ220кВ Заовражье-Кизема"

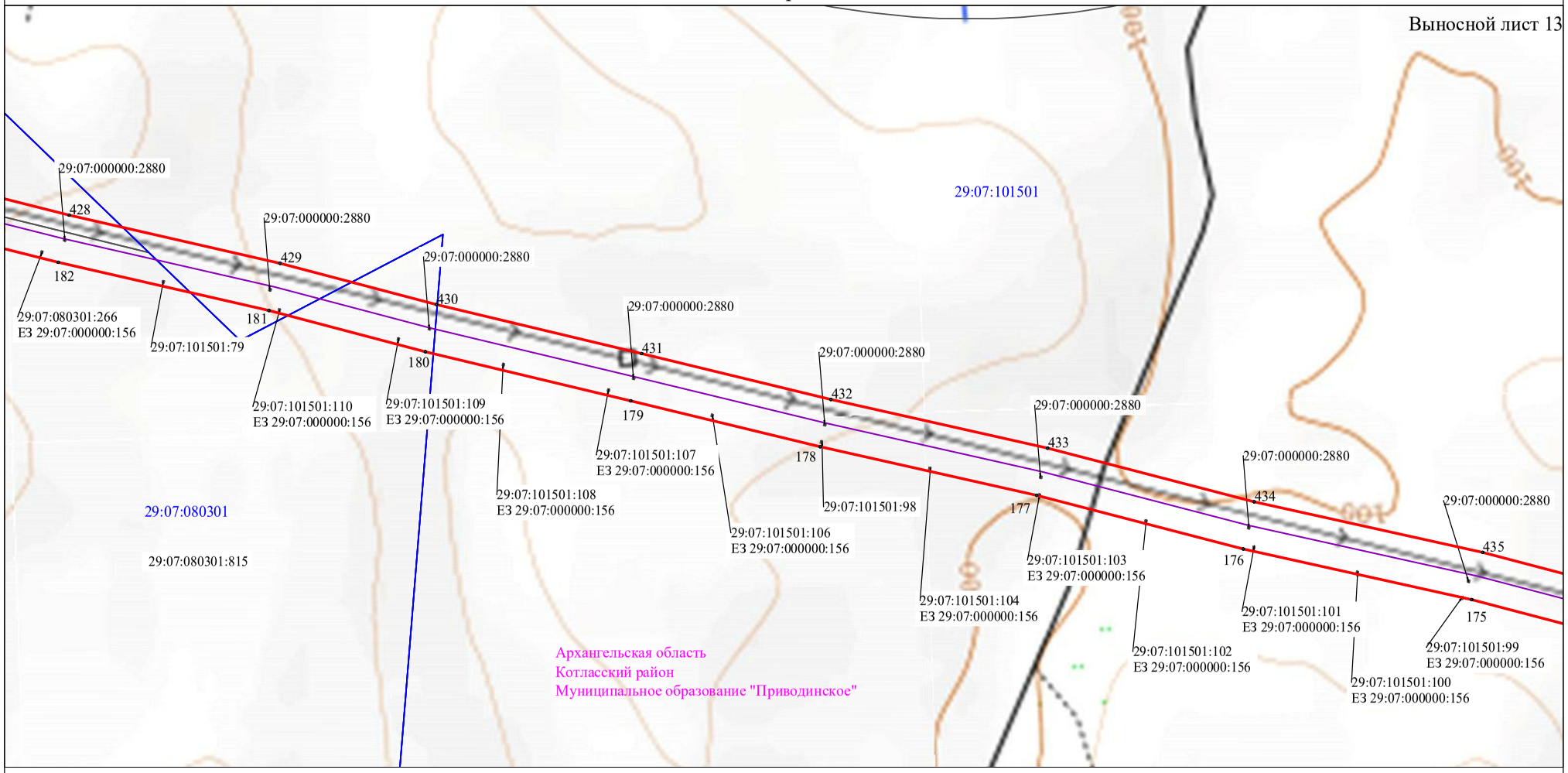

Масштаб 1:5 000

Условные обозначения:

- проектные границы публичного сервитута;
- проектное местоположение инженерного сооружения (ВЛ220кВ Заовражье-Кизема);
- 29:07:080301:395 / ЕЗ 29:07:000000:156 - границы и кадастровые номера земельных участков, в отношении которых испрашивается публичный сервитут;
- 29:18:083001 - установленные граница и номер кадастрового квартала;
- Архангельская область - установленные границы и обозначения административно-территориальных образований;
- 1 - обозначение характерной точки проектные границы публичного сервитута;
- 1 - область и номер выносного листа.

Схема расположения границ публичного сервитута "ВЛ220кВ Заовражье-Кизема"

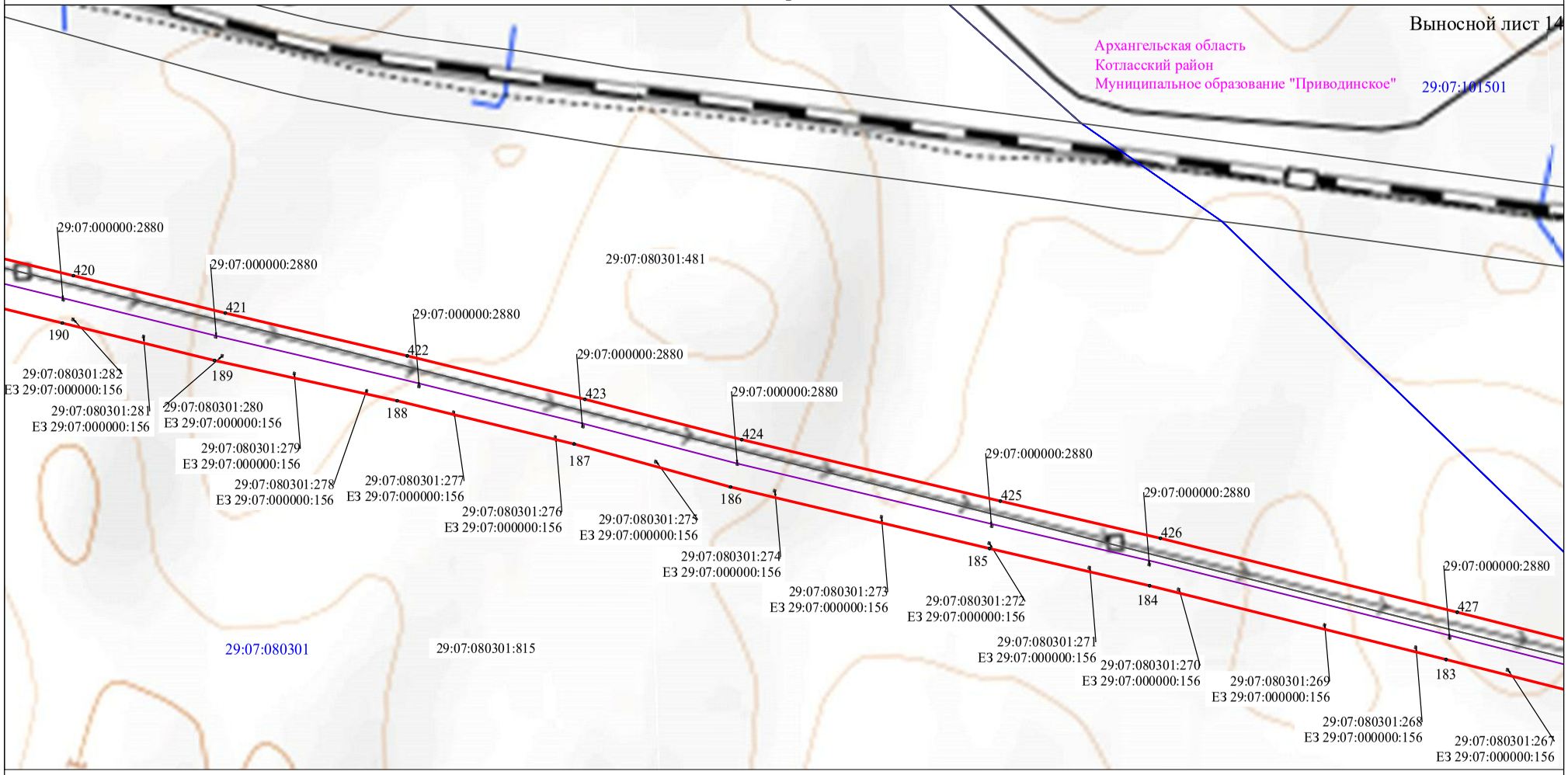

Масштаб 1:5 000

Условные обозначения:

- проектные границы публичного сервитута;
- проектное местоположение инженерного сооружения (ВЛ220кВ Заовражье-Кизема);
- 29:07:080301:395 / ЕЗ 29:07:000000:156 - границы и кадастровые номера земельных участков, в отношении которых испрашивается публичный сервитут;
- 29:18:083001 - установленные граница и номер кадастрового квартала;
- Архангельская область - установленные границы и обозначения административно-территориальных образований;
- 1 - обозначение характерной точки проектные границы публичного сервитута;
- 1 - область и номер выносного листа.

Схема расположения границ публичного сервитута "ВЛ220кВ Заовражье-Кизема"

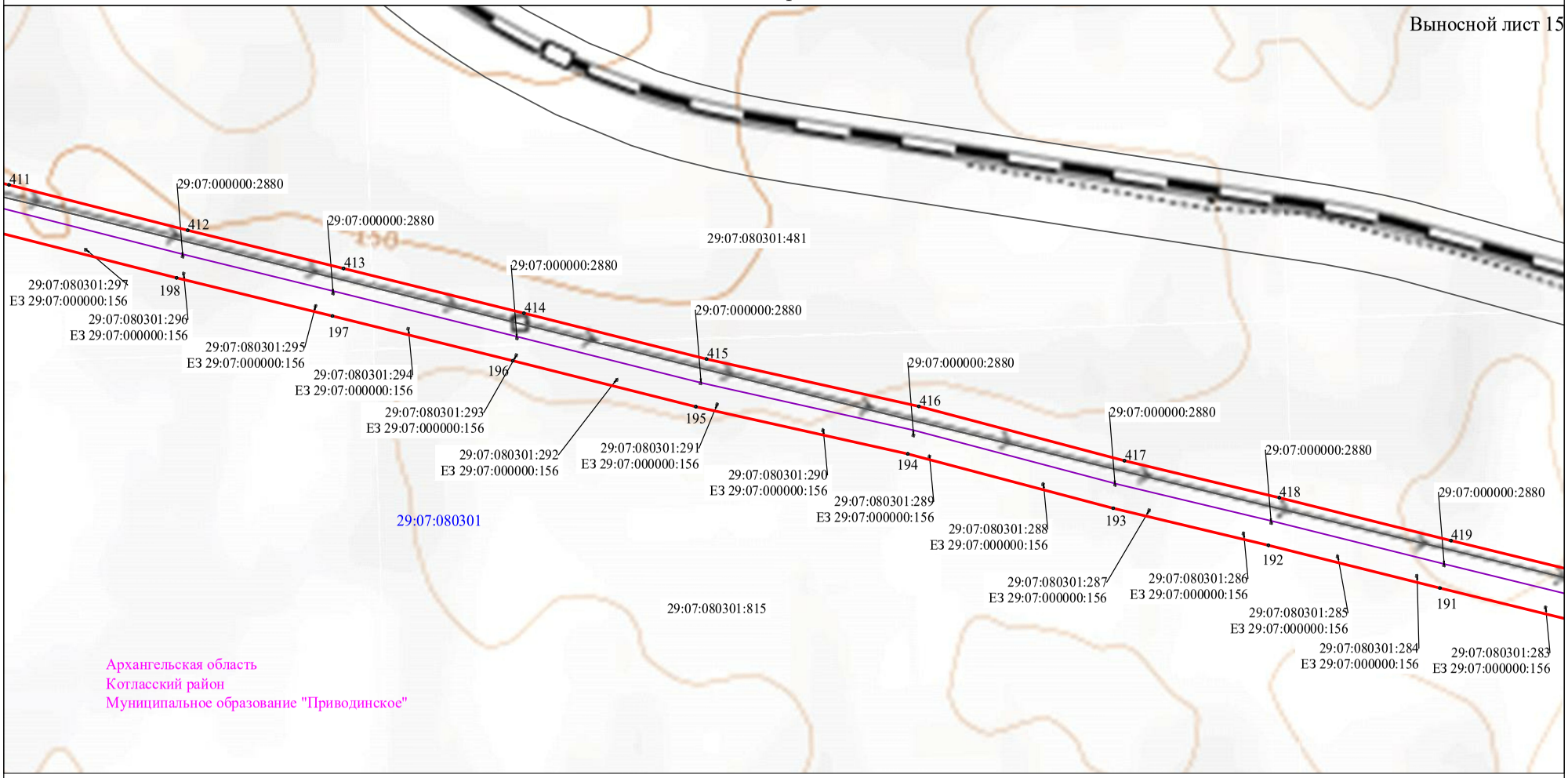

Масштаб 1:5 000

Условные обозначения:

- проектные границы публичного сервитута;
- проектное местоположение инженерного сооружения (ВЛ220кВ Заовражье-Кизема);
- 29:07:080301:395 / ЕЗ 29:07:000000:156 - границы и кадастровые номера земельных участков, в отношении которых испрашивается публичный сервитут;
- 29:18:083001 - установленные граница и номер кадастрового квартала;
- Архангельская область - установленные границы и обозначения административно-территориальных образований;
- 1 - обозначение характерной точки проектные границы публичного сервитута;
- 1 - область и номер выносного листа.

Схема расположения границ публичного сервитута "ВЛ220кВ Заовражье-Кизема"

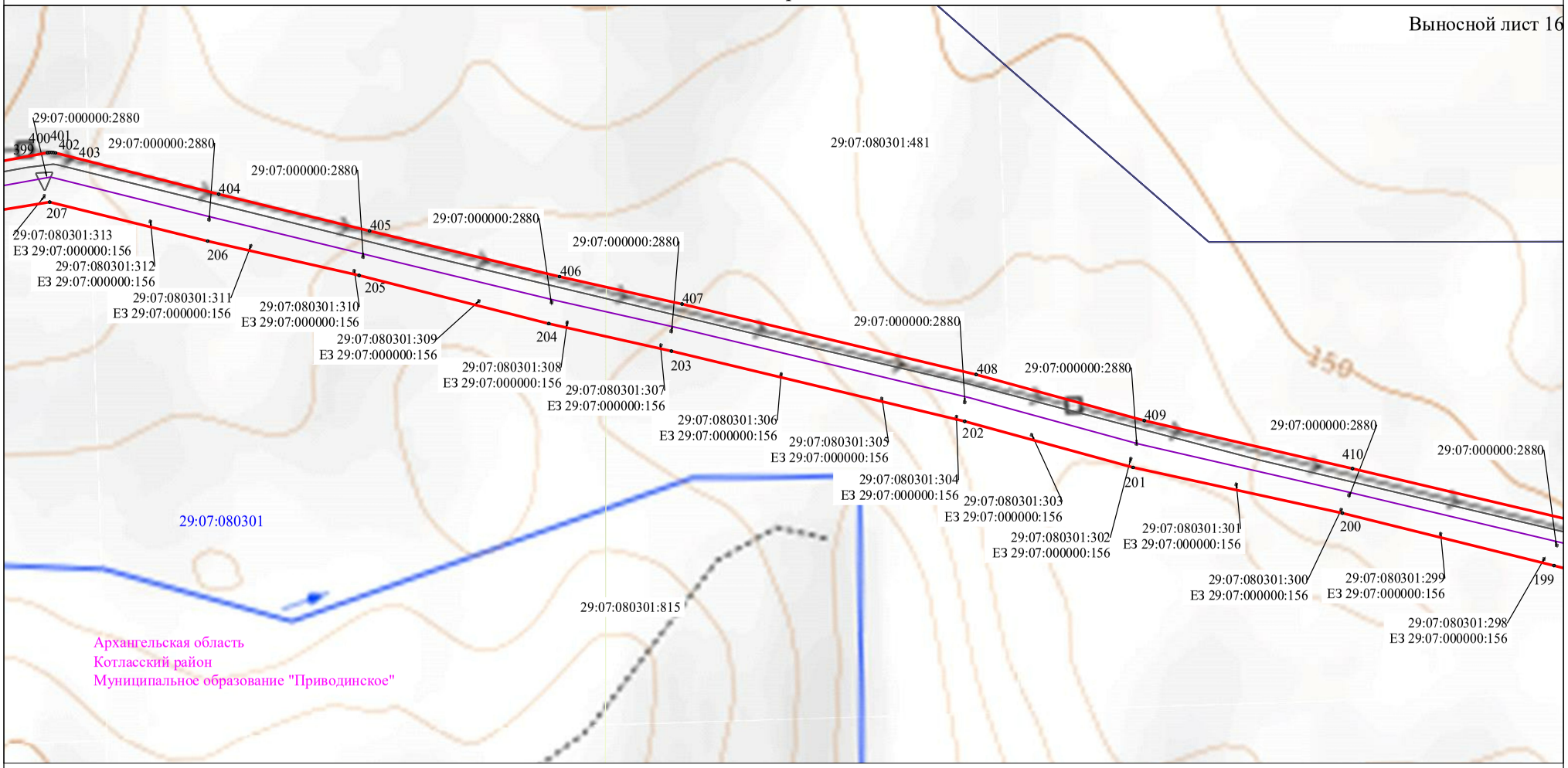

Масштаб 1:5 000

Условные обозначения:

- проектные границы публичного сервитута;
- проектное местоположение инженерного сооружения (ВЛ220кВ Заовражье-Кизема);
- 29:07:080301:395 / ЕЗ 29:07:000000:156 - границы и кадастровые номера земельных участков, в отношении которых испрашивается публичный сервитут;
- 29:18:083001 - установленные граница и номер кадастрового квартала;
- Архангельская область - установленные границы и обозначения административно-территориальных образований;
- 1 - обозначение характерной точки проектные границы публичного сервитута;
- 1 - область и номер выносного листа.

Схема расположения границ публичного сервитута
"ВЛ220кВ Заовражье-Кизема"

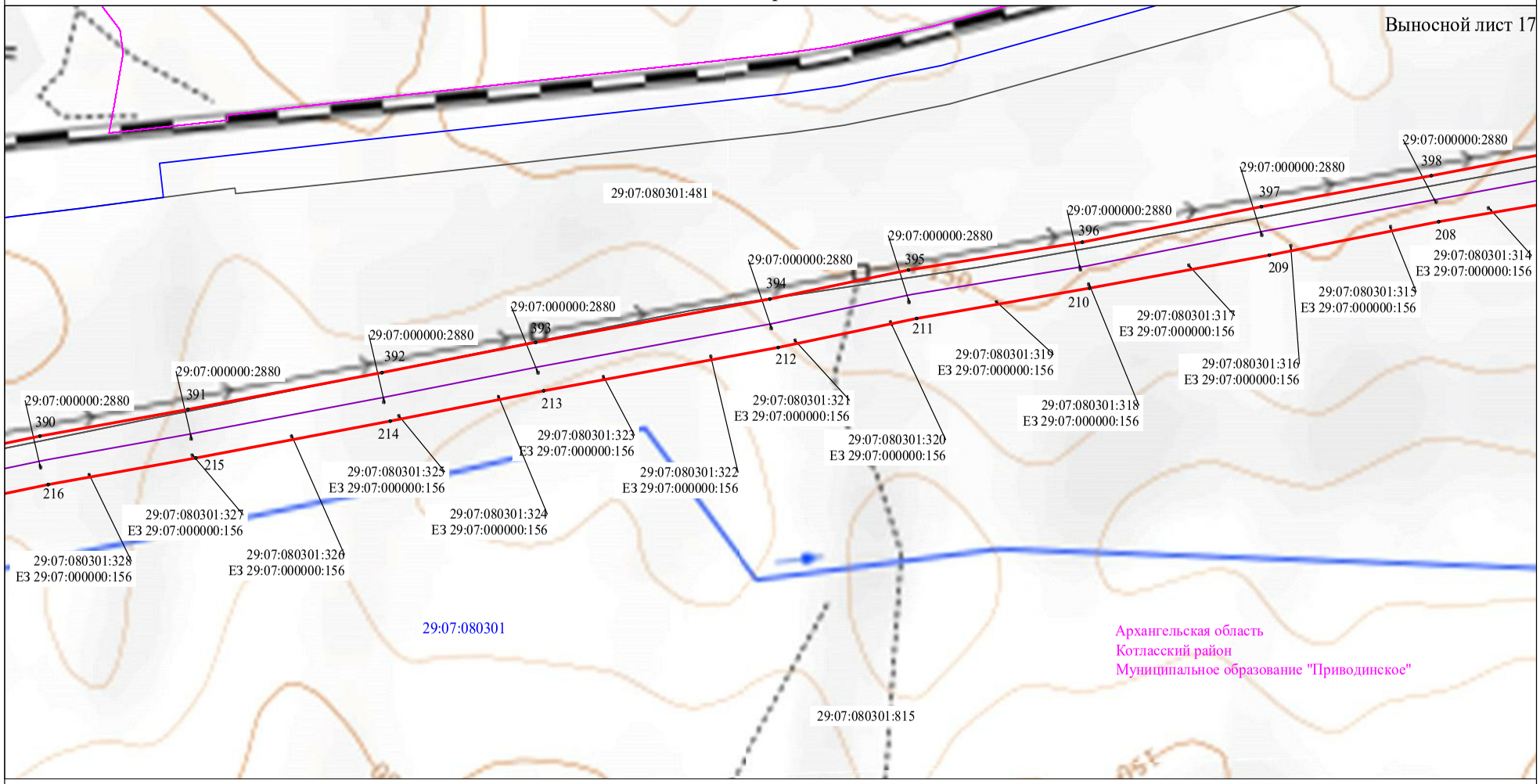

Масштаб 1:5 000

Условные обозначения:

- проектные границы публичного сервитута;
- проектное местоположение инженерного сооружения (ВЛ220кВ Заовражье-Кизема);
- 29:07:080301:395 / ЕЗ 29:07:000000:156 - границы и кадастровые номера земельных участков, в отношении которых испрашивается публичный сервитут;
- 29:18:083001 - установленные граница и номер кадастрового квартала;
- Архангельская область - установленные границы и обозначения административно-территориальных образований;
- 1 - обозначение характерной точки проектные границы публичного сервитута;
- 1 - область и номер выносного листа.

Схема расположения границ публичного сервитута "ВЛ220кВ Заовражье-Кизема"

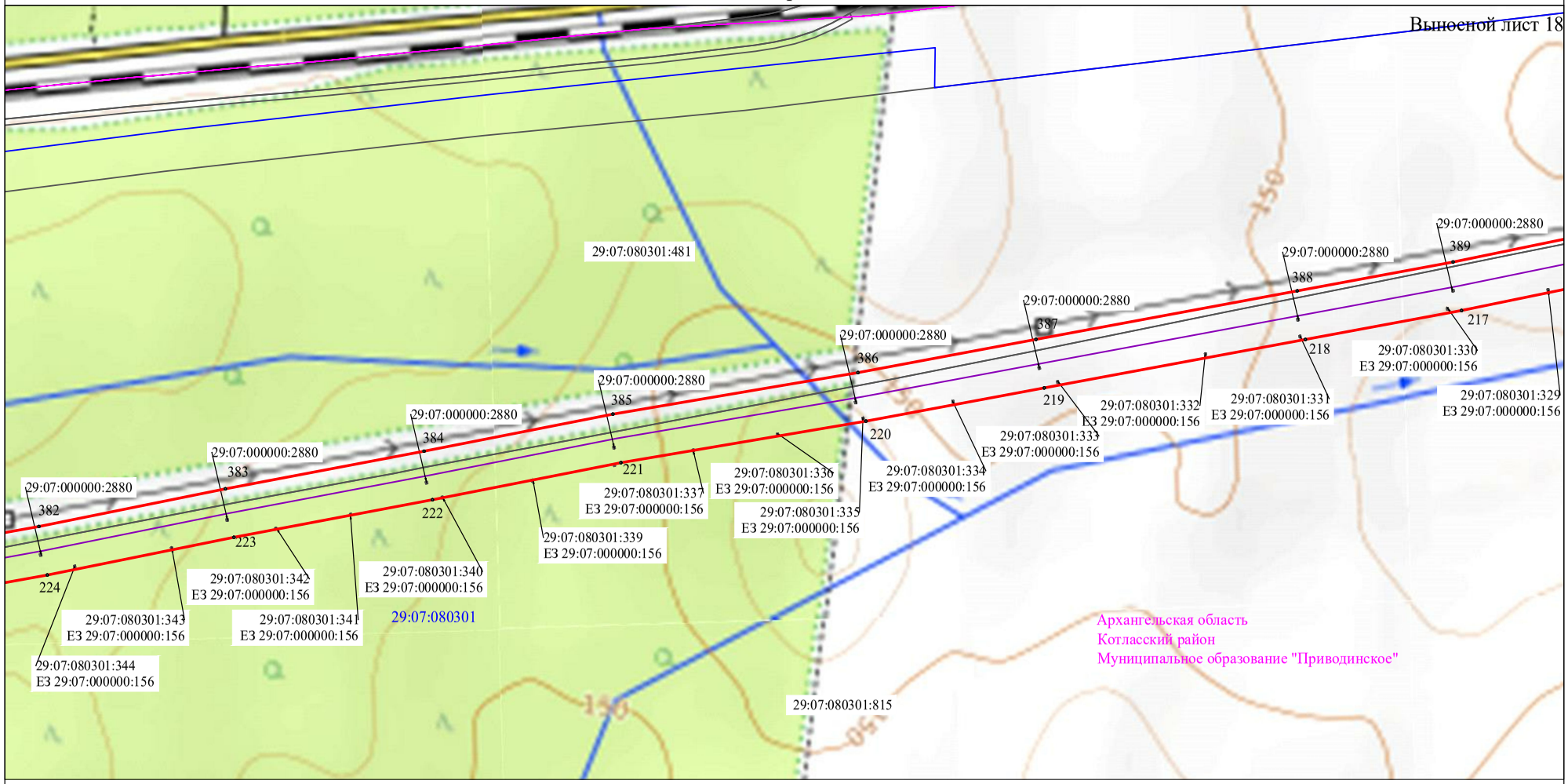

Масштаб 1:5 000

Условные обозначения:

- проектные границы публичного сервитута;
- проектное местоположение инженерного сооружения (ВЛ220кВ Заовражье-Кизема);
- 29:07:080301:395 / ЕЗ 29:07:000000:156 - границы и кадастровые номера земельных участков, в отношении которых испрашивается публичный сервитут;
- 29:18:083001 - установленные граница и номер кадастрового квартала;
- Архангельская область - установленные границы и обозначения административно-территориальных образований;
- 1 - обозначение характерной точки проектные границы публичного сервитута;
- 1 - область и номер выносного листа.

Схема расположения границ публичного сервитута
"ВЛ220кВ Заовражье-Кизема"

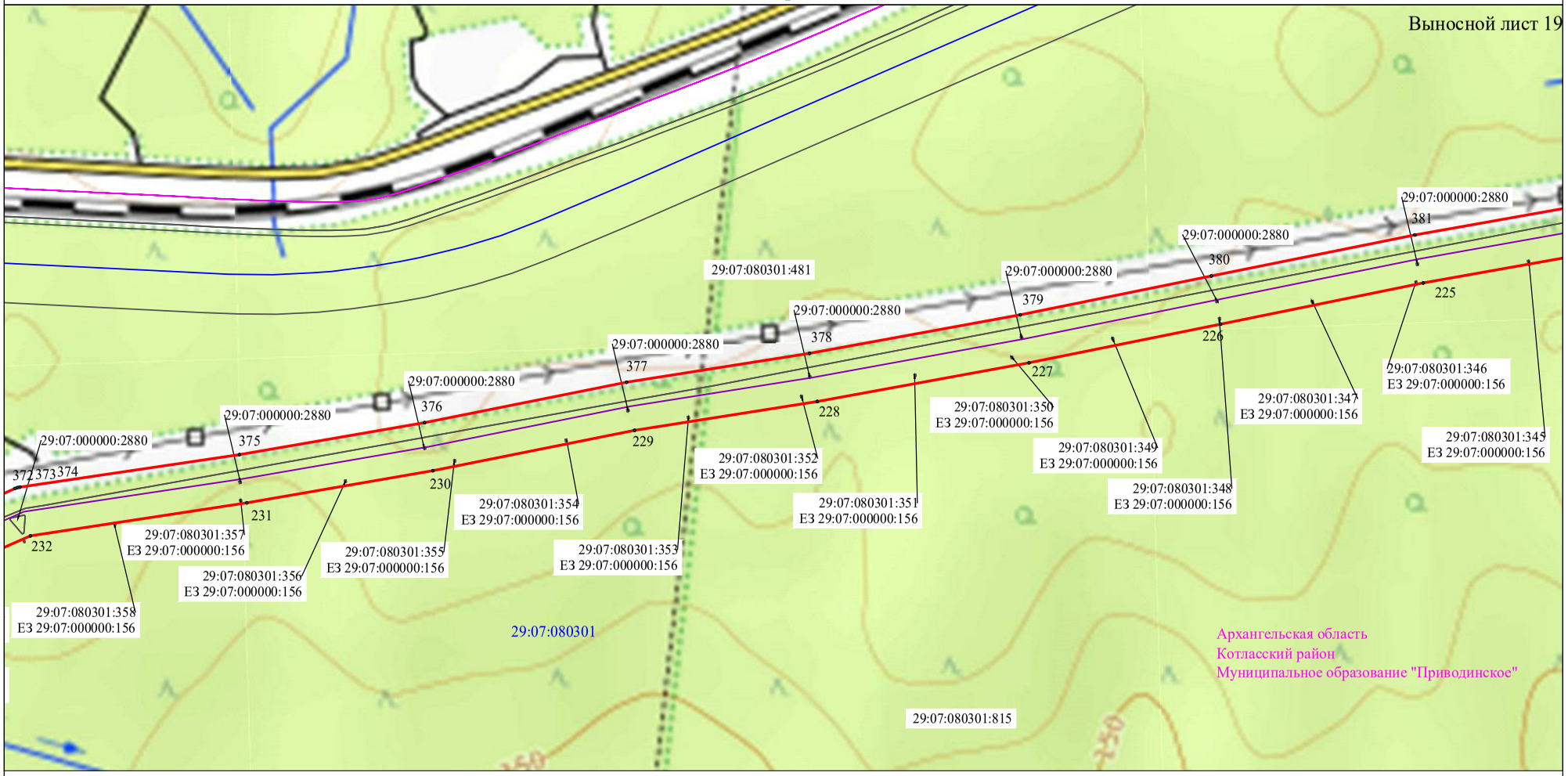

Масштаб 1:5 000

Условные обозначения:

- проектные границы публичного сервитута;
- проектное местоположение инженерного сооружения (ВЛ220кВ Заовражье-Кизема);
- 29:07:080301:395 / ЕЗ 29:07:000000:156 - границы и кадастровые номера земельных участков, в отношении которых испрашивается публичный сервитут;
- 29:18:083001 - установленные граница и номер кадастрового квартала;
- Архангельская область - установленные границы и обозначения административно-территориальных образований;
- 1 - обозначение характерной точки проектные границы публичного сервитута;
- 1 - область и номер выносного листа.

Схема расположения границ публичного сервитута
"ВЛ220кВ Заовражье-Кизема"

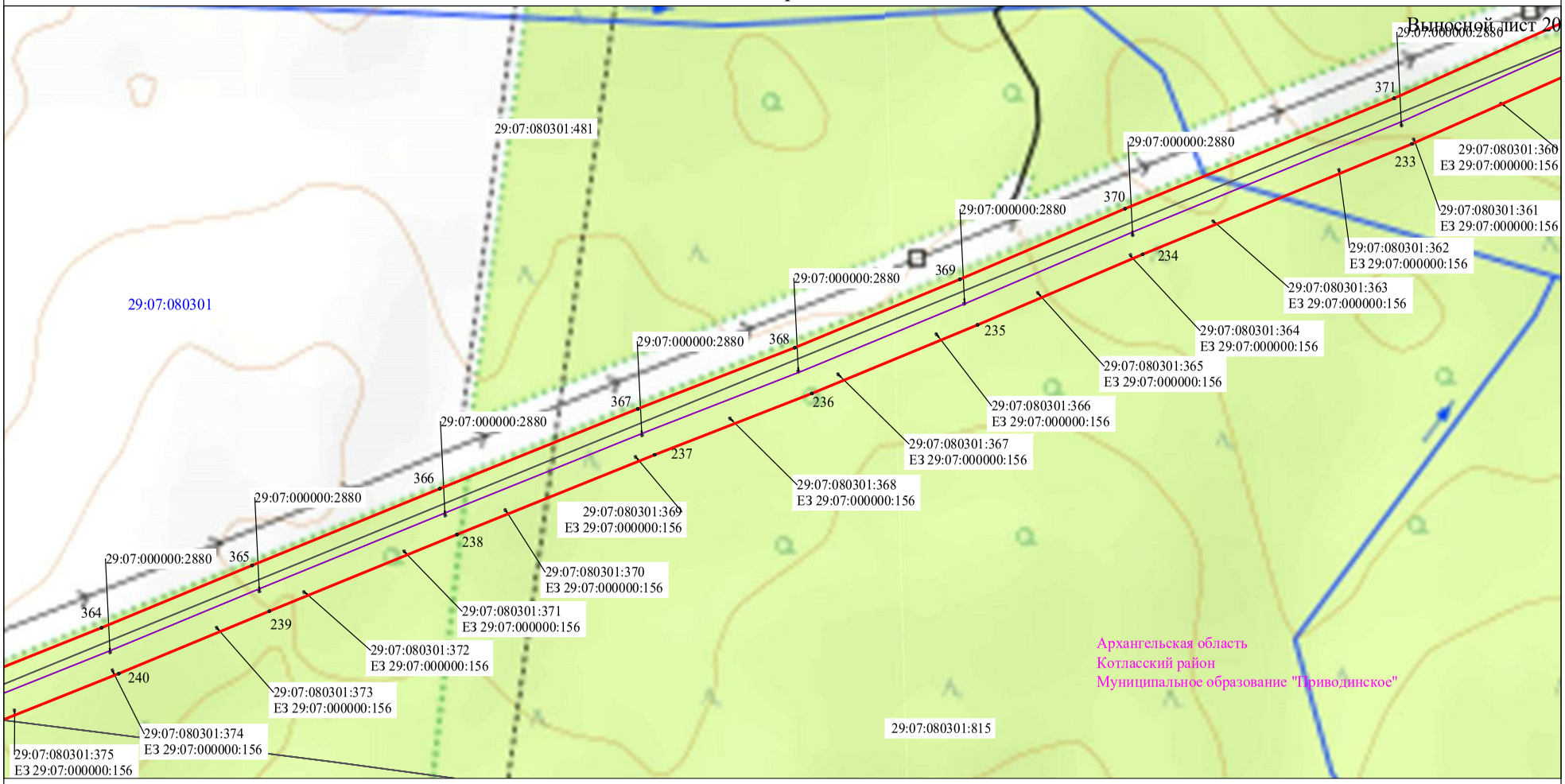

Масштаб 1:5 000

Условные обозначения:

- проектные границы публичного сервитута;
- проектное местоположение инженерного сооружения (ВЛ220кВ Заовражье-Кизема);
- 29:07:080301:395 / ЕЗ 29:07:000000:156 - границы и кадастровые номера земельных участков, в отношении которых испрашивается публичный сервитут;
- 29:18:083001 - установленные граница и номер кадастрового квартала;
- Архангельская область - установленные границы и обозначения административно-территориальных образований;
- 1 - обозначение характерной точки проектные границы публичного сервитута;
- 1 - область и номер выносного листа.

Схема расположения границ публичного сервитута
"ВЛ220кВ Заовражье-Кизема"

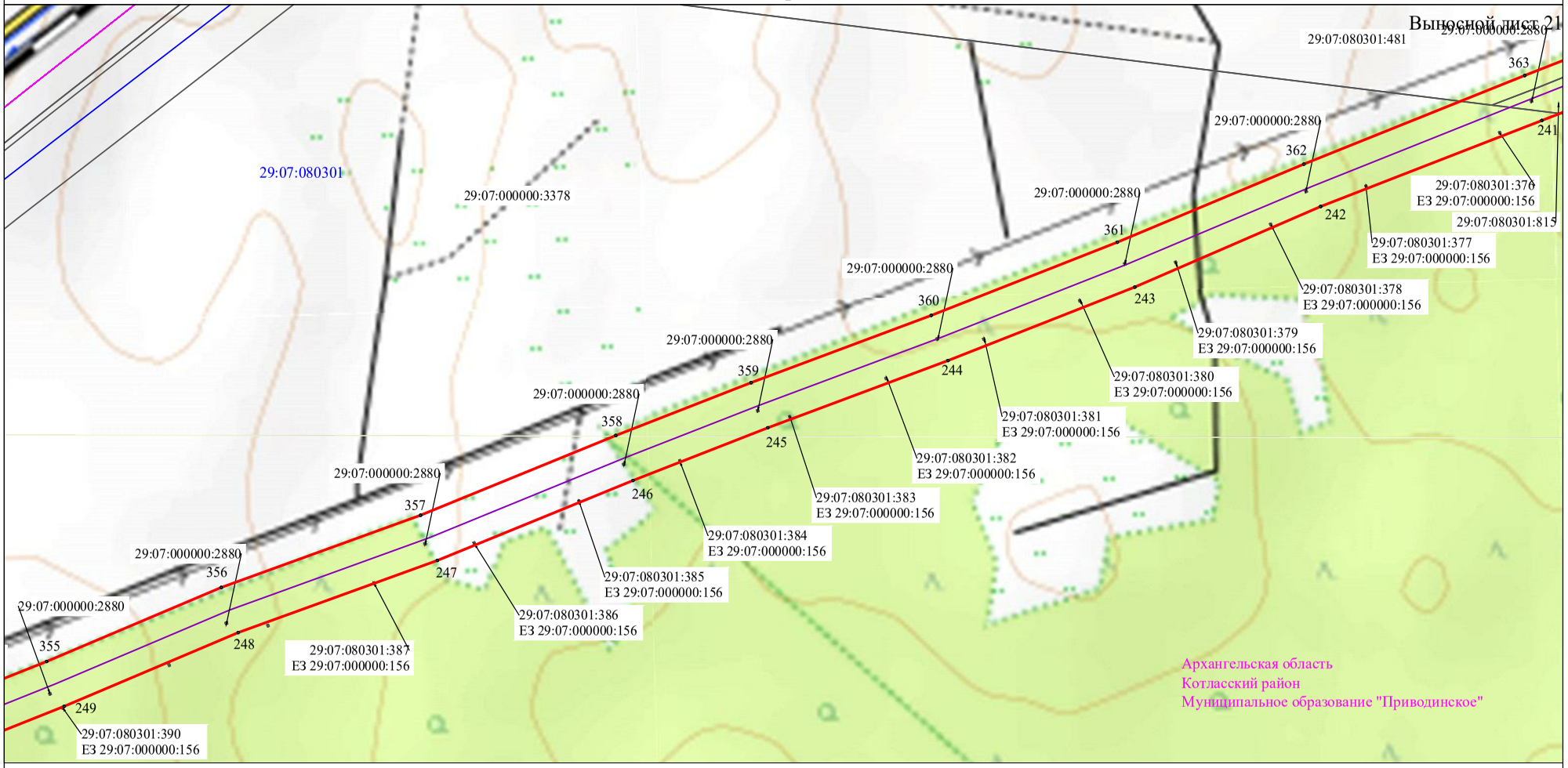

Масштаб 1:5 000

Условные обозначения:

- проектные границы публичного сервитута;
- проектное местоположение инженерного сооружения (ВЛ220кВ Заовражье-Кизема);
- 29:07:080301:395 / ЕЗ 29:07:000000:156 - границы и кадастровые номера земельных участков, в отношении которых испрашивается публичный сервитут;
- 29:18:083001 - установленные граница и номер кадастрового квартала;
- Архангельская область - установленные границы и обозначения административно-территориальных образований;
- 1 - обозначение характерной точки проектные границы публичного сервитута;
- 1 - область и номер выносного листа.

Схема расположения границ публичного сервитута
"ВЛ220кВ Заовражье-Кизема"

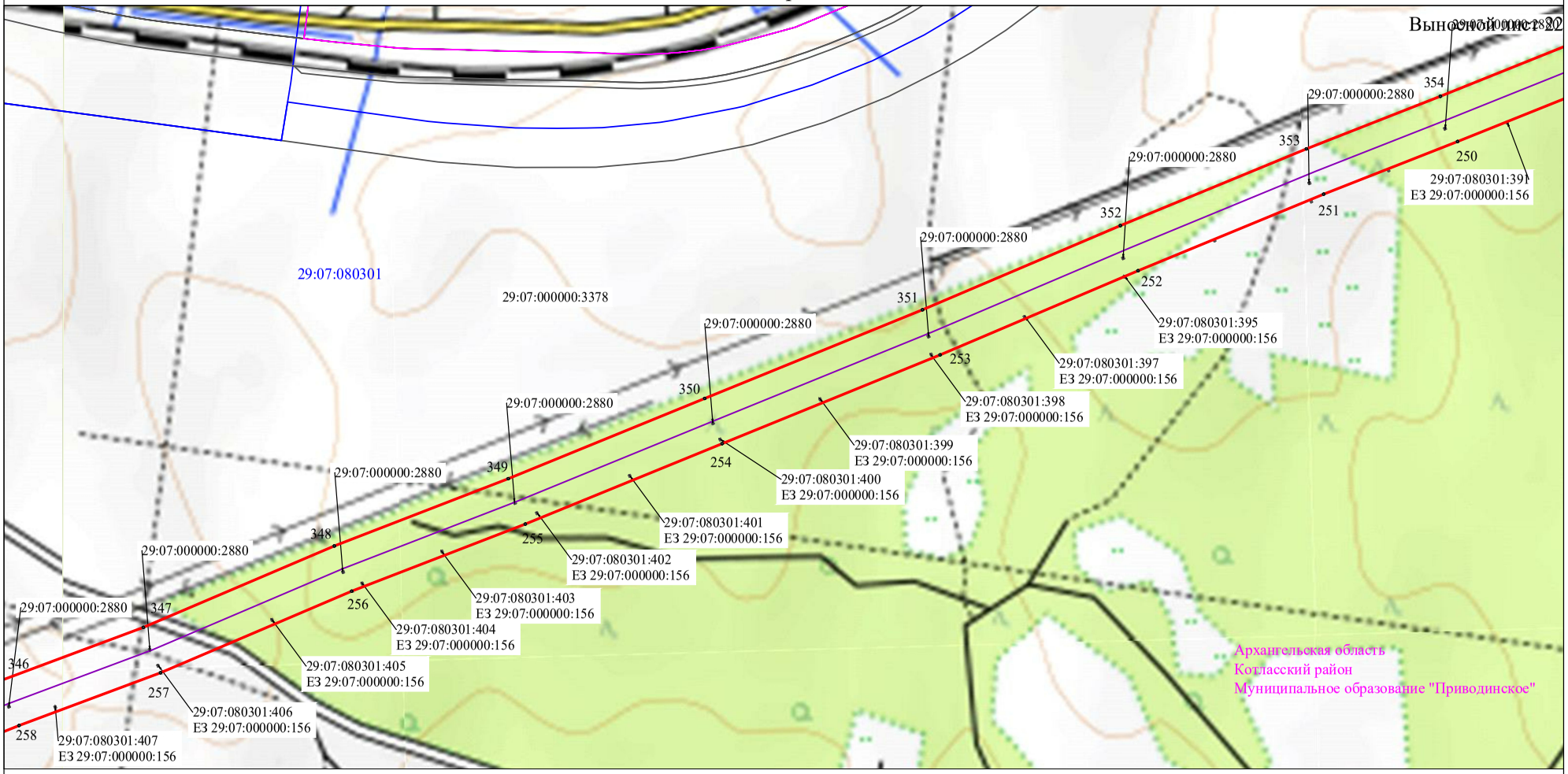

Масштаб 1:5 000

Условные обозначения:

- проектные границы публичного сервитута;
- проектное местоположение инженерного сооружения (ВЛ220кВ Заовражье-Кизема);
- 29:07:080301:395 / ЕЗ 29:07:000000:156 - границы и кадастровые номера земельных участков, в отношении которых испрашивается публичный сервитут;
- 29:18:083001 - установленные граница и номер кадастрового квартала;
- Архангельская область - установленные границы и обозначения административно-территориальных образований;
- •1 - обозначение характерной точки проектные границы публичного сервитута;
- 1 - область и номер выносного листа.

Схема расположения границ публичного сервитута
"ВЛ220кВ Заовражье-Кизема"

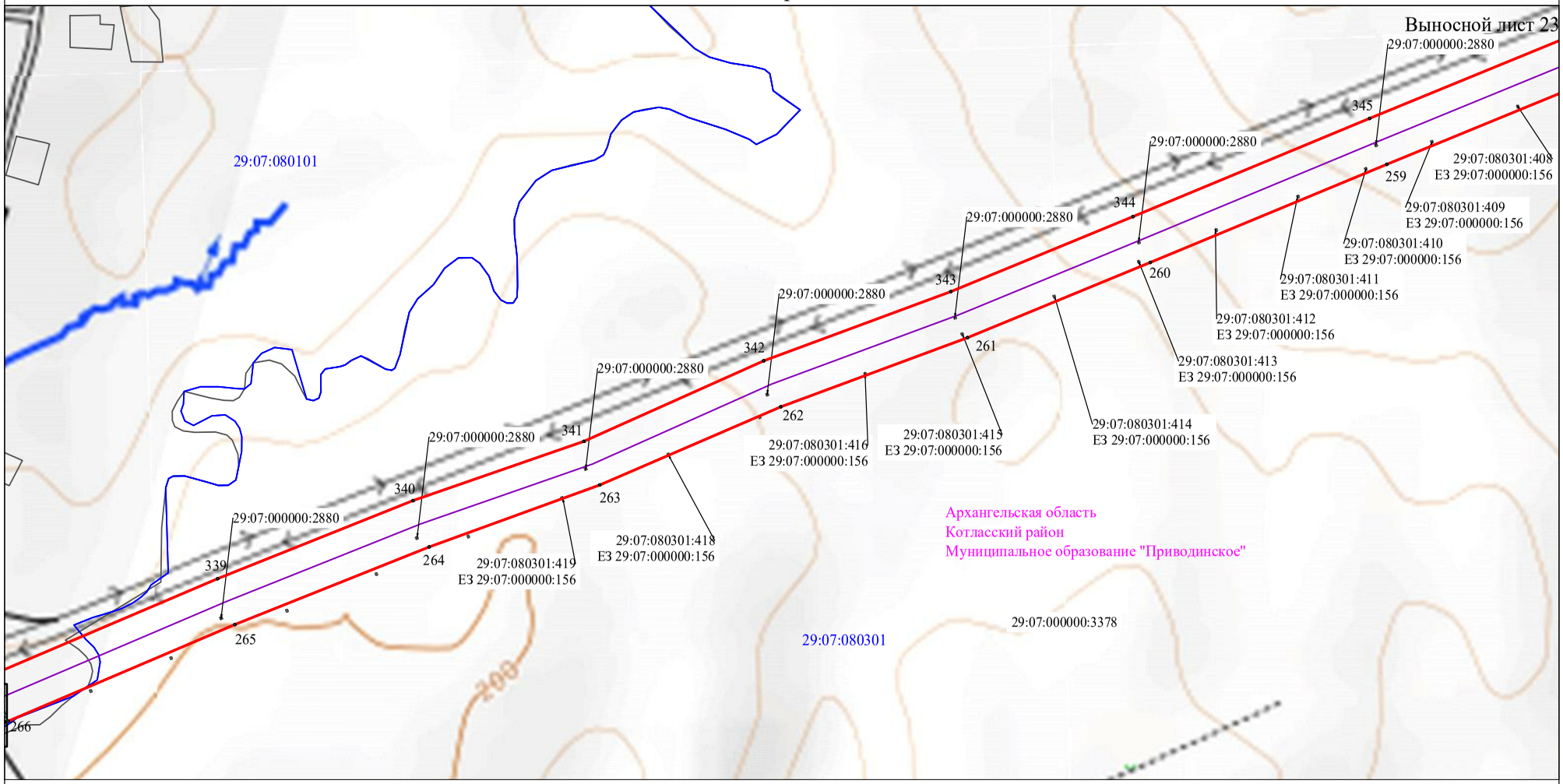

Масштаб 1:5 000

Условные обозначения:

- проектные границы публичного сервитута;
- проектное местоположение инженерного сооружения (ВЛ220кВ Заовражье-Кизема);
- 29:07:080301:395 / ЕЗ 29:07:000000:156 - границы и кадастровые номера земельных участков, в отношении которых испрашивается публичный сервитут;
- 29:18:083001 - установленные граница и номер кадастрового квартала;
- Архангельская область - установленные границы и обозначения административно-территориальных образований;
- 1 - обозначение характерной точки проектные границы публичного сервитута;
- 1 - область и номер выносного листа.

Схема расположения границ публичного сервитута "ВЛ220кВ Заовражье-Кизема"

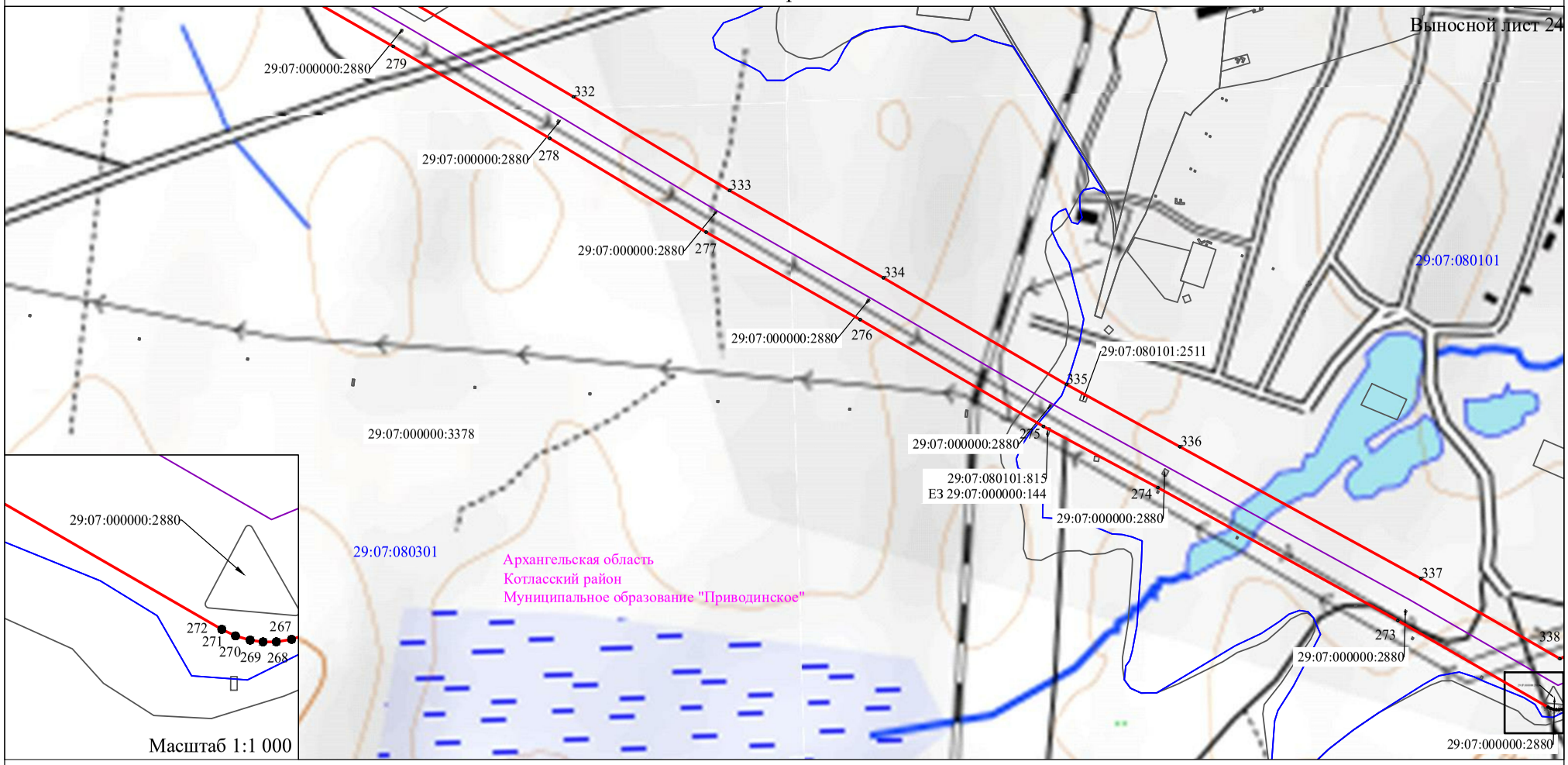

Масштаб 1:5 000

Условные обозначения:

- проектные границы публичного сервитута;
- проектное местоположение инженерного сооружения (ВЛ220кВ Заовражье-Кизема);
- 29:07:080301:395 / ЕЗ 29:07:000000:156 - границы и кадастровые номера земельных участков, в отношении которых испрашивается публичный сервитут;
- 29:18:083001 - установленные граница и номер кадастрового квартала;
- Архангельская область - установленные границы и обозначения административно-территориальных образований;
- 1 - обозначение характерной точки проектные границы публичного сервитута;
- 1 - область и номер выносного листа.

Схема расположения границ публичного сервитута
"ВЛ220кВ Заовражье-Кизема"

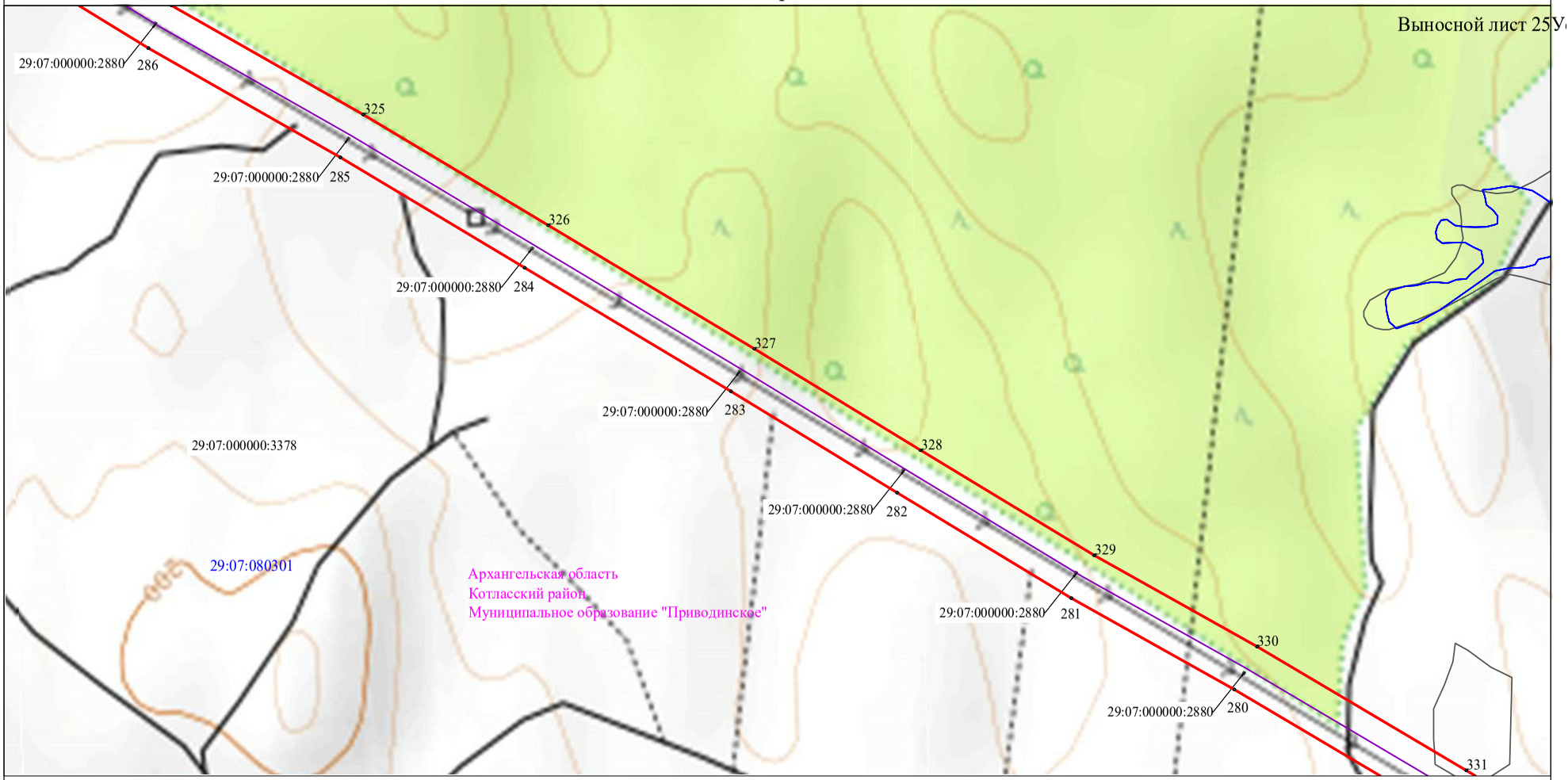

Масштаб 1:5 000

29:07:080301:395

ЕЗ 29:07:000000:156

29:18:083001

Архангельская область

1

1

Схема расположения границ публичного сервитута "ВЛ220кВ Заовражье-Кизема"

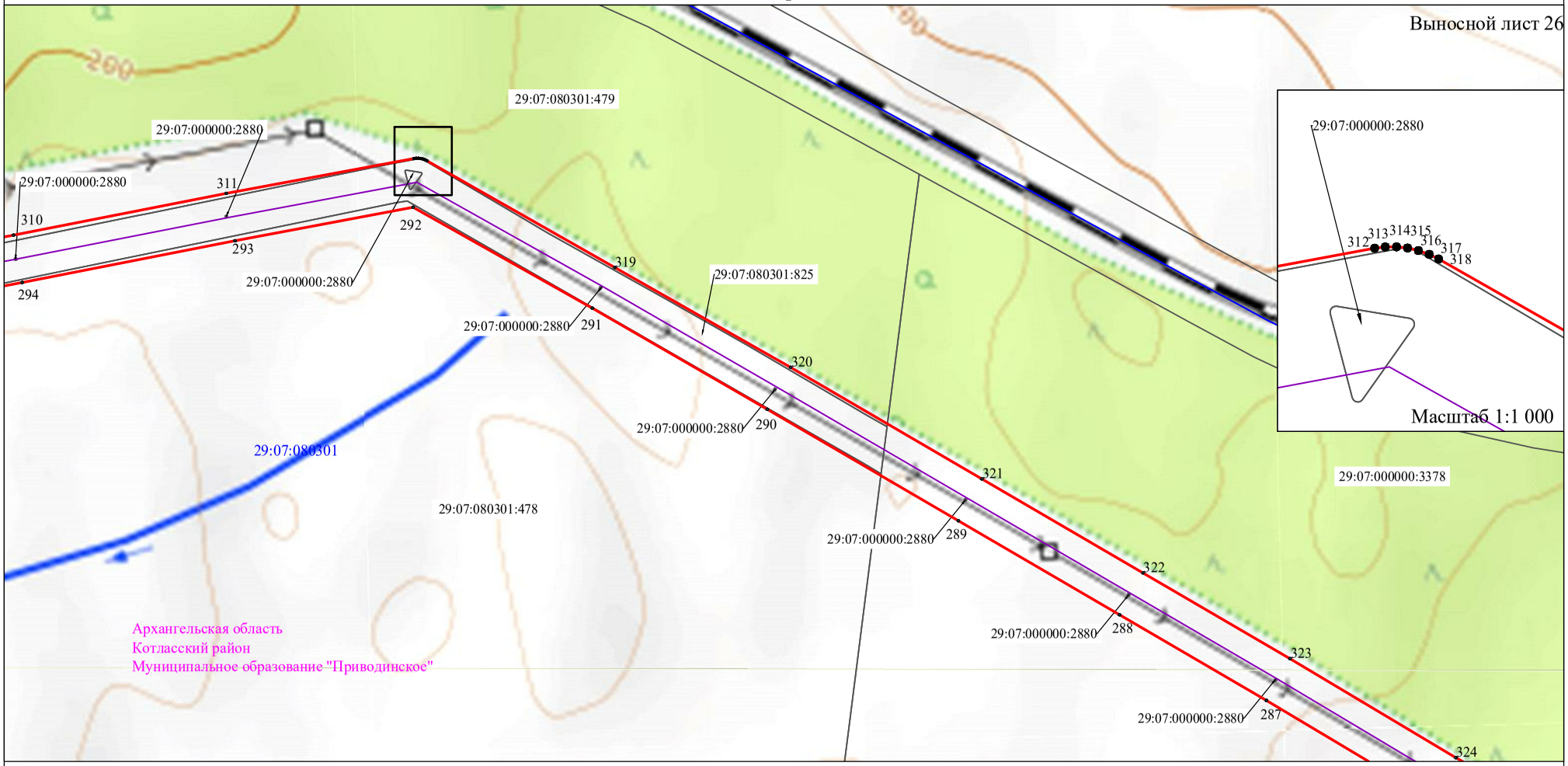

Масштаб 1:5 000

- проектные границы публичного сервитута;
- проектное местоположение инженерного сооружения (ВЛ220кВ Заовражье-Кизема);
- 29:07:080301:395 / ЕЗ 29:07:000000:156 - границы и кадастровые номера земельных участков, в отношении которых испрашивается публичный сервитут;
- 29:18:083001 - установленные граница и номер кадастрового квартала;
- Архангельская область - установленные границы и обозначения административно-территориальных образований;
- 1 - обозначение характерной точки проектные границы публичного сервитута;
- 1 - область и номер выносного листа.

Схема расположения границ публичного сервитута
"ВЛ220кВ Заовражье-Кизема"

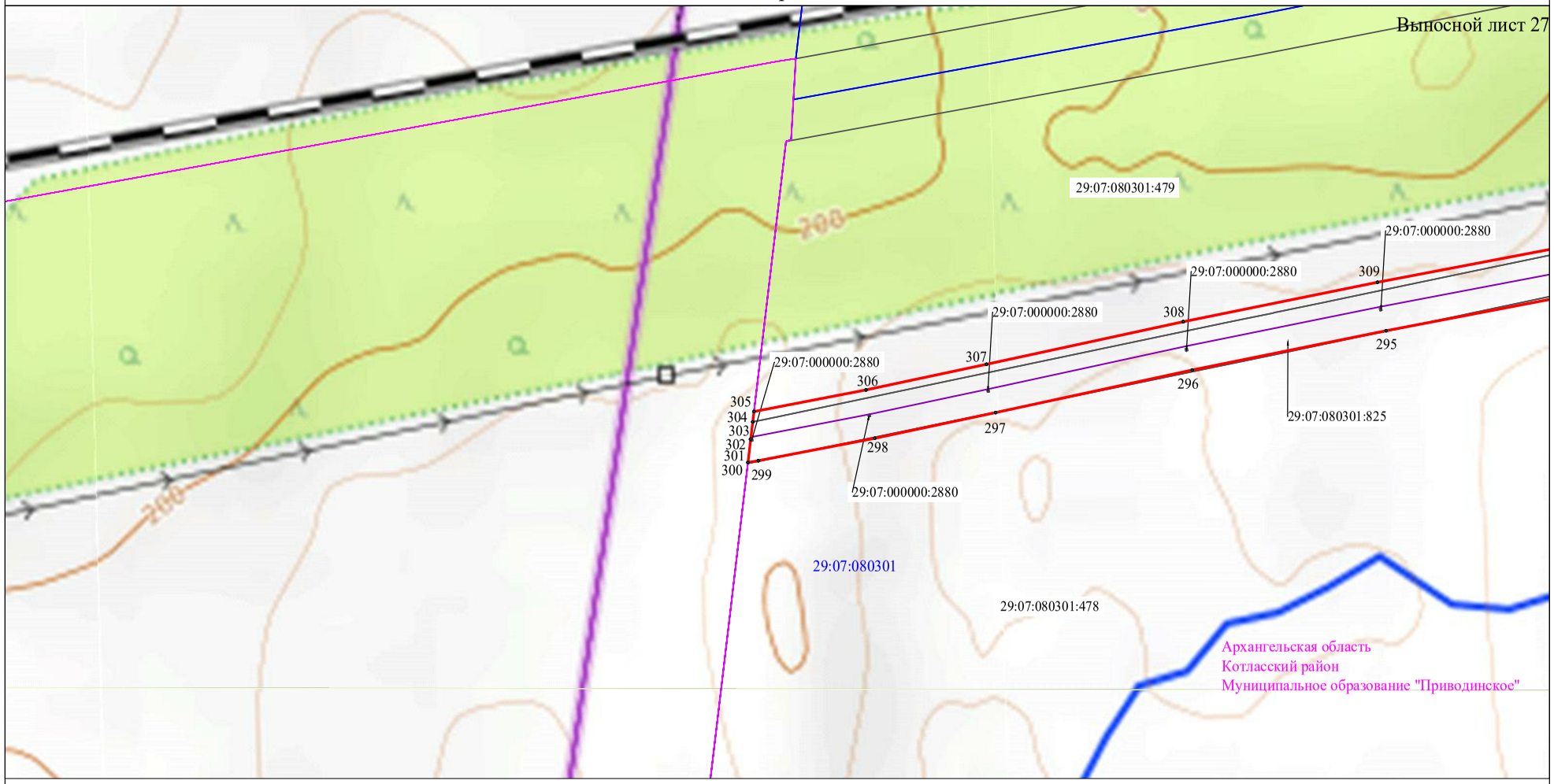

Масштаб 1:5 000

Условные обозначения:

- проектные границы публичного сервитута;
- проектное местоположение инженерного сооружения (ВЛ220кВ Заовражье-Кизема);
- 29:07:080301:395 — границы и кадастровые номера земельных участков, в отношении которых испрашивается публичный сервитут;
- ЕЗ 29:07:000000:156
- 29:18:083001 — установленные граница и номер кадастрового квартала;
- Архангельская область — установленные границы и обозначения административно-территориальных образований;
- •1 — обозначение характерной точки проектные границы публичного сервитута;
- 1 — область и номер выносного листа.

Схема расположения границ публичного сервитута
"ВЛ220кВ Заовражье-Кизема"

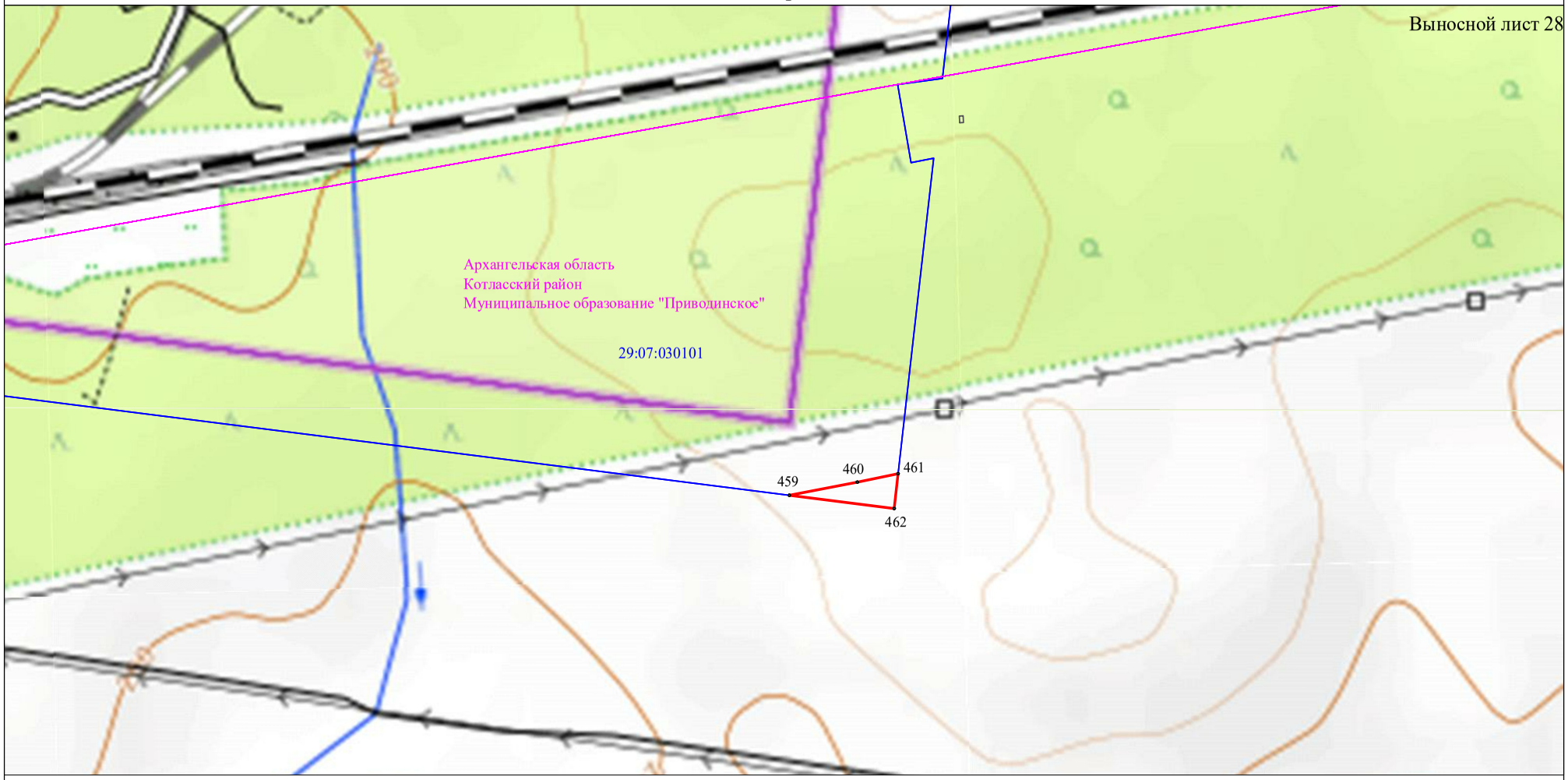

Масштаб 1:5 000

Условные обозначения:

- проектные границы публичного сервитута;
- проектное местоположение инженерного сооружения (ВЛ220кВ Заовражье-Кизема);
- 29:07:080301:395 / ЕЗ 29:07:000000:156 - границы и кадастровые номера земельных участков, в отношении которых испрашивается публичный сервитут;
- 29:18:083001 - установленные граница и номер кадастрового квартала;
- Архангельская область - установленные границы и обозначения административно-территориальных образований;
- 1 - обозначение характерной точки проектные границы публичного сервитута;
- 1 - область и номер выносного листа.

Схема расположения границ публичного сервитута
"ВЛ220кВ Заовражье-Кизема"

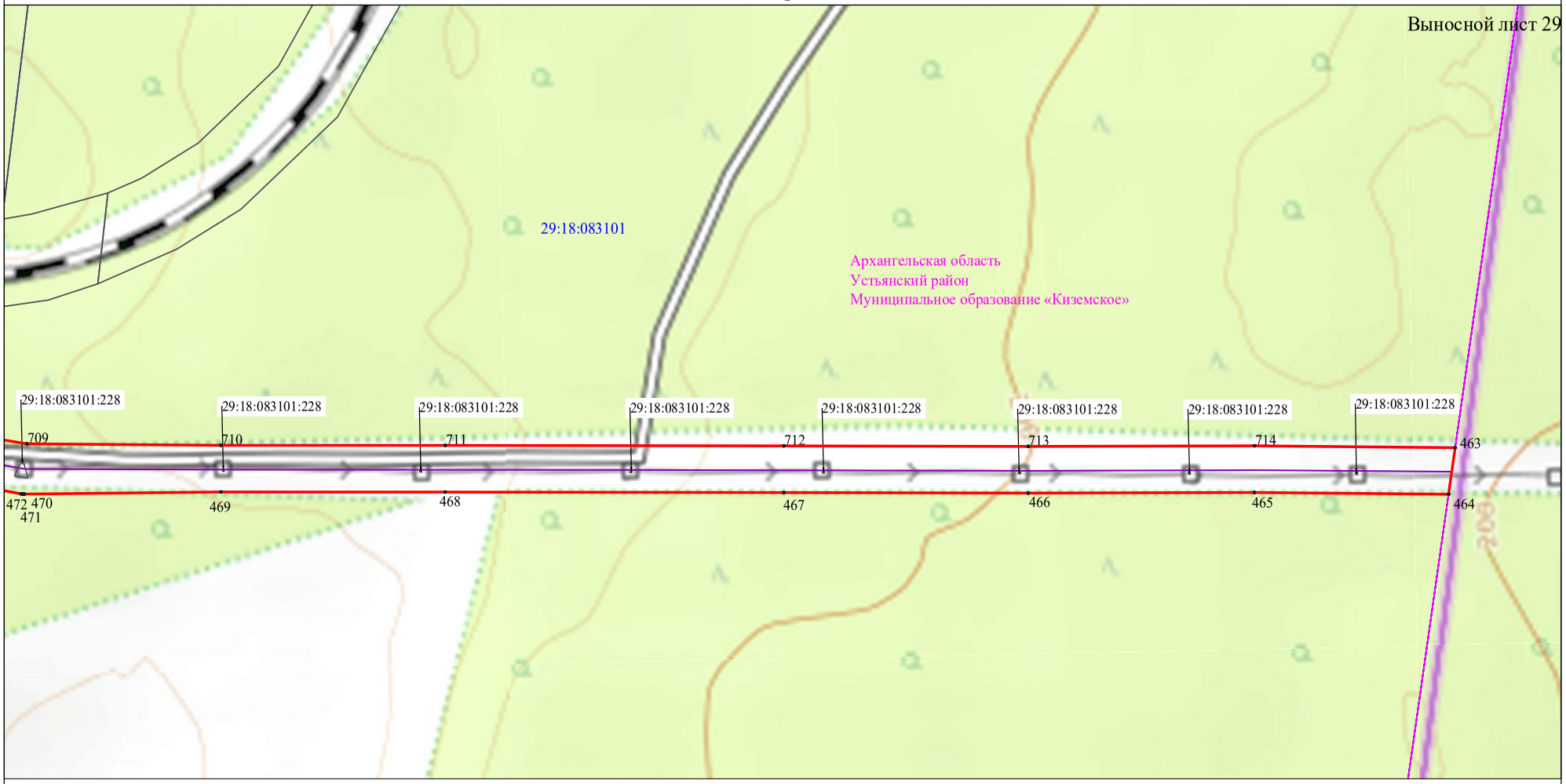

Масштаб 1:5 000

Условные обозначения:

- проектные границы публичного сервитута;
- проектное местоположение инженерного сооружения (ВЛ220кВ Заовражье-Кизема);
- 29:07:080301:395 / ЕЗ 29:07:000000:156 - границы и кадастровые номера земельных участков, в отношении которых испрашивается публичный сервитут;
- 29:18:083001 - установленные граница и номер кадастрового квартала;
- Архангельская область - установленные границы и обозначения административно-территориальных образований;
- 1 - обозначение характерной точки проектные границы публичного сервитута;
- 1 - область и номер выносного листа.

Схема расположения границ публичного сервитута
"ВЛ220кВ Заовражье-Кизема"

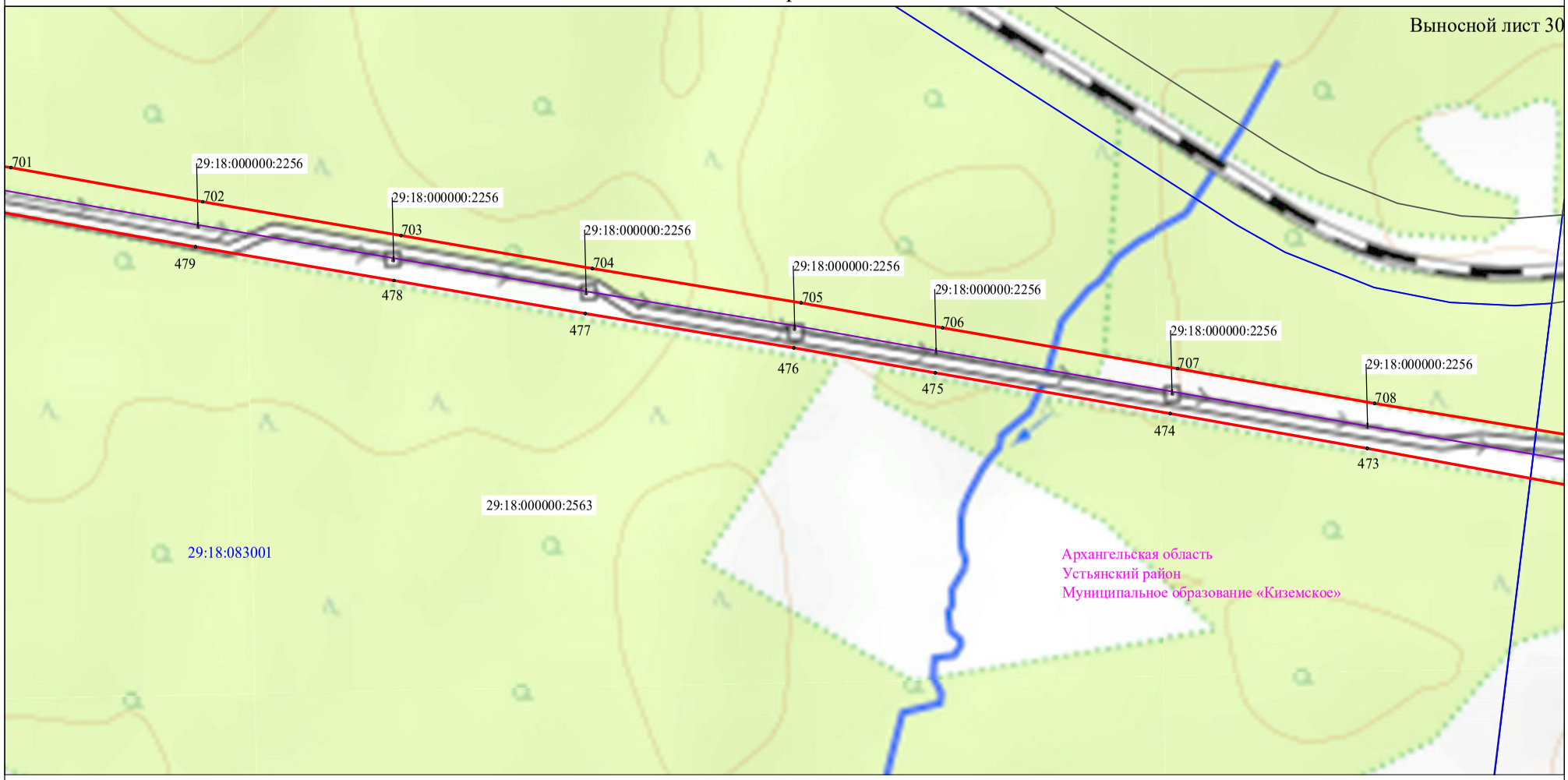

Масштаб 1:5 000

Условные обозначения:

- проектные границы публичного сервитута;
- проектное местоположение инженерного сооружения (ВЛ220кВ Заовражье-Кизема);
- 29:07:080301:395 / ЕЗ 29:07:000000:156 - границы и кадастровые номера земельных участков, в отношении которых испрашивается публичный сервитут;
- 29:18:083001 - установленные граница и номер кадастрового квартала;
- Архангельская область - установленные границы и обозначения административно-территориальных образований;
- 1 - обозначение характерной точки проектные границы публичного сервитута;
- 1 - область и номер выносного листа.

Схема расположения границ публичного сервитута
"ВЛ220кВ Заовражье-Кизема"

Масштаб 1:5 000

Условные обозначения:

- проектные границы публичного сервитута;
- проектное местоположение инженерного сооружения (ВЛ220кВ Заовражье-Кизема);
- 29:07:080301:395 / ЕЗ 29:07:000000:156 - границы и кадастровые номера земельных участков, в отношении которых испрашивается публичный сервитут;
- 29:18:083001 - установленные граница и номер кадастрового квартала;
- Архангельская область - установленные границы и обозначения административно-территориальных образований;
- 1 - обозначение характерной точки проектные границы публичного сервитута;
- 1 - область и номер выносного листа.

Схема расположения границ публичного сервитута
"ВЛ220кВ Заовражье-Кизема"

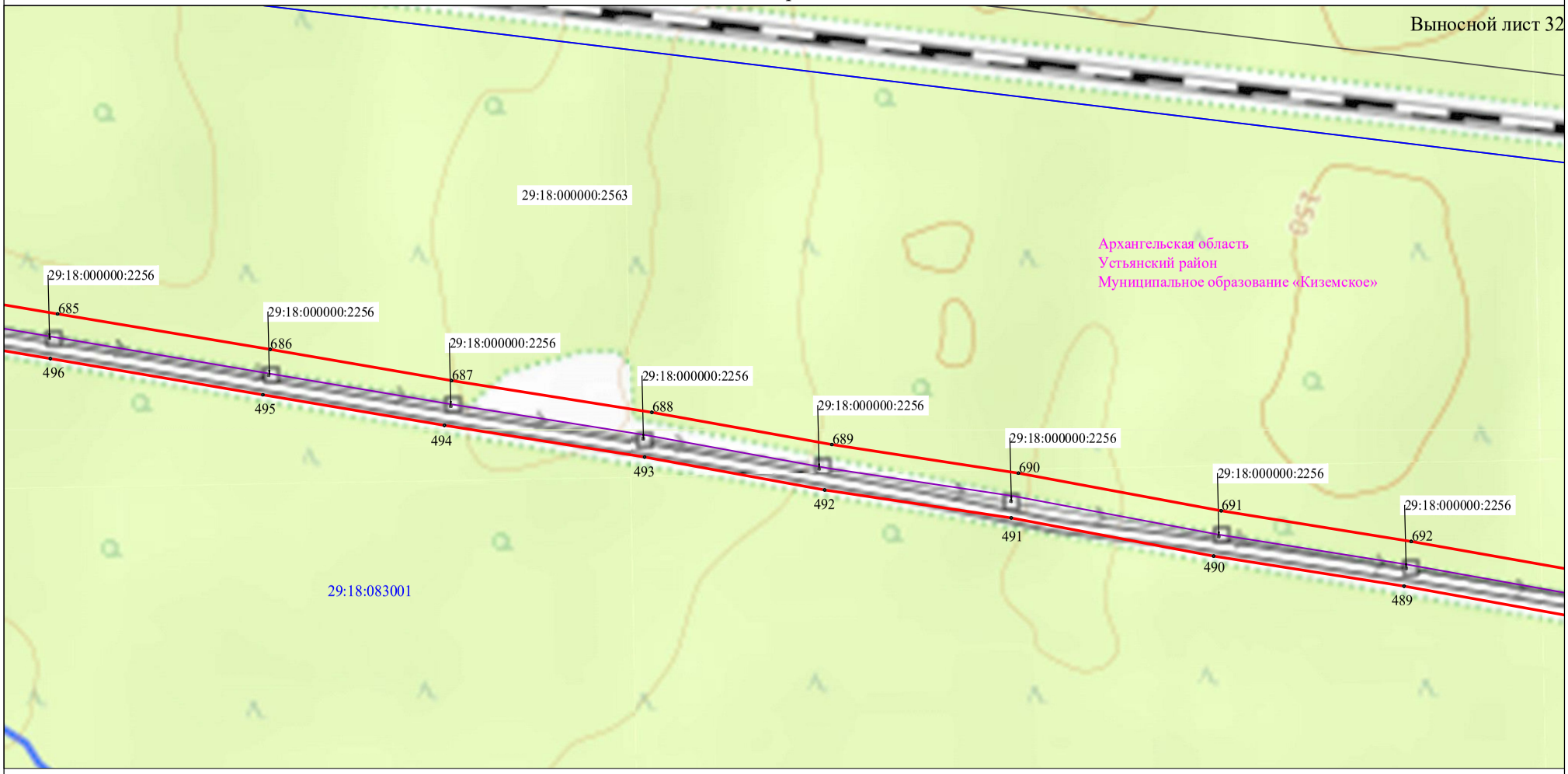

Масштаб 1:5 000

Условные обозначения:

- проектные границы публичного сервитута;
- проектное местоположение инженерного сооружения (ВЛ220кВ Заовражье-Кизема);
- 29:07:080301:395 / ЕЗ 29:07:000000:156 - границы и кадастровые номера земельных участков, в отношении которых испрашивается публичный сервитут;
- 29:18:083001 - установленные граница и номер кадастрового квартала;
- Архангельская область - установленные границы и обозначения административно-территориальных образований;
- •1 - обозначение характерной точки проектные границы публичного сервитута;
- 1 - область и номер выносного листа.

Схема расположения границ публичного сервитута
"ВЛ220кВ Заовражье-Кизема"

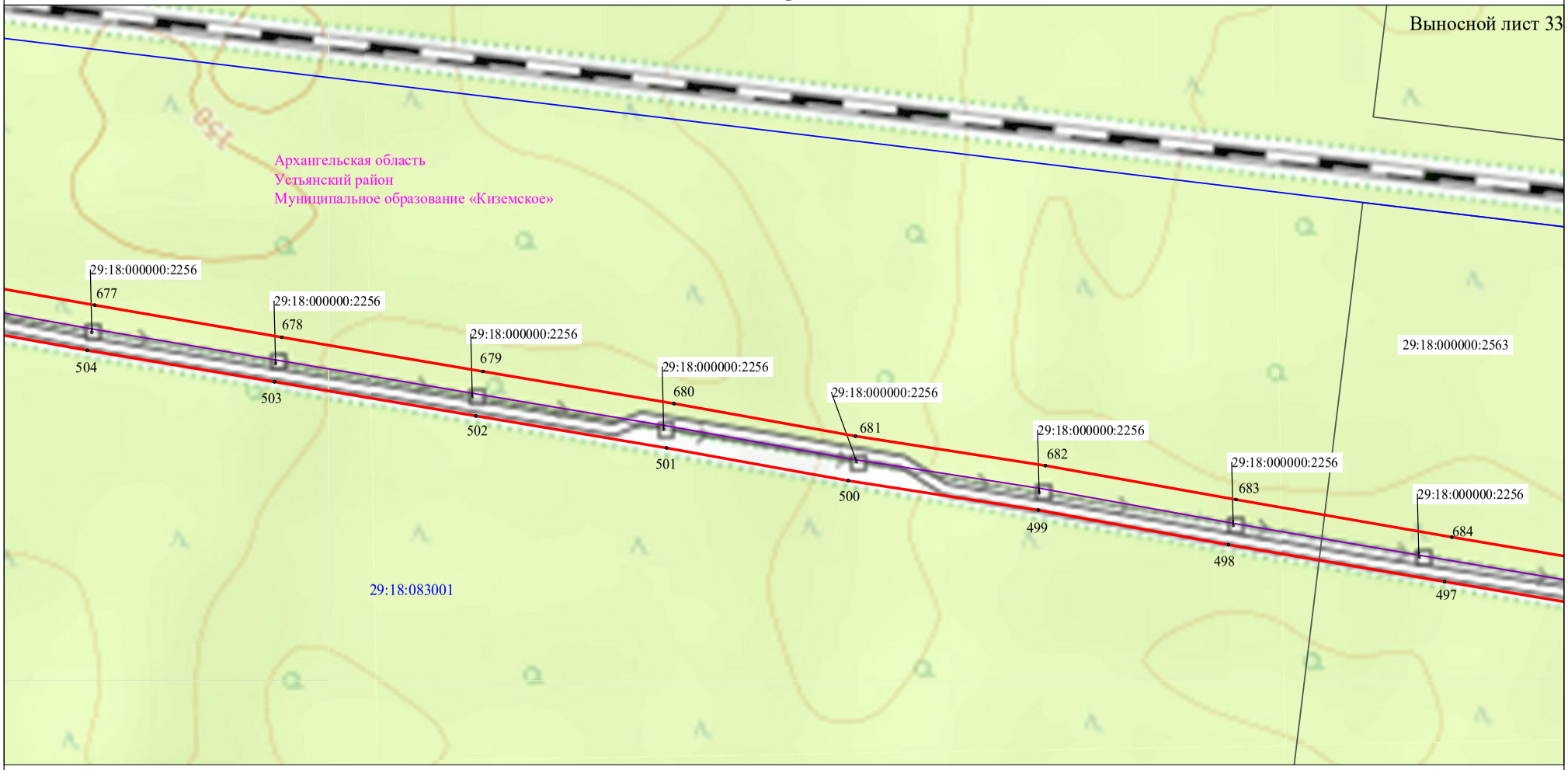

Масштаб 1:5 000

Условные обозначения:

- проектные границы публичного сервитута;
- проектное местоположение инженерного сооружения (ВЛ220кВ Заовражье-Кизема);
- 29:07:080301:395 / ЕЗ 29:07:000000:156 - границы и кадастровые номера земельных участков, в отношении которых испрашивается публичный сервитут;
- 29:18:083001 - установленные граница и номер кадастрового квартала;
- Архангельская область - установленные границы и обозначения административно-территориальных образований;
- 1 - обозначение характерной точки проектные границы публичного сервитута;
- 1 - область и номер выносного листа.

Схема расположения границ публичного сервитута
"ВЛ220кВ Заовражье-Кизема"

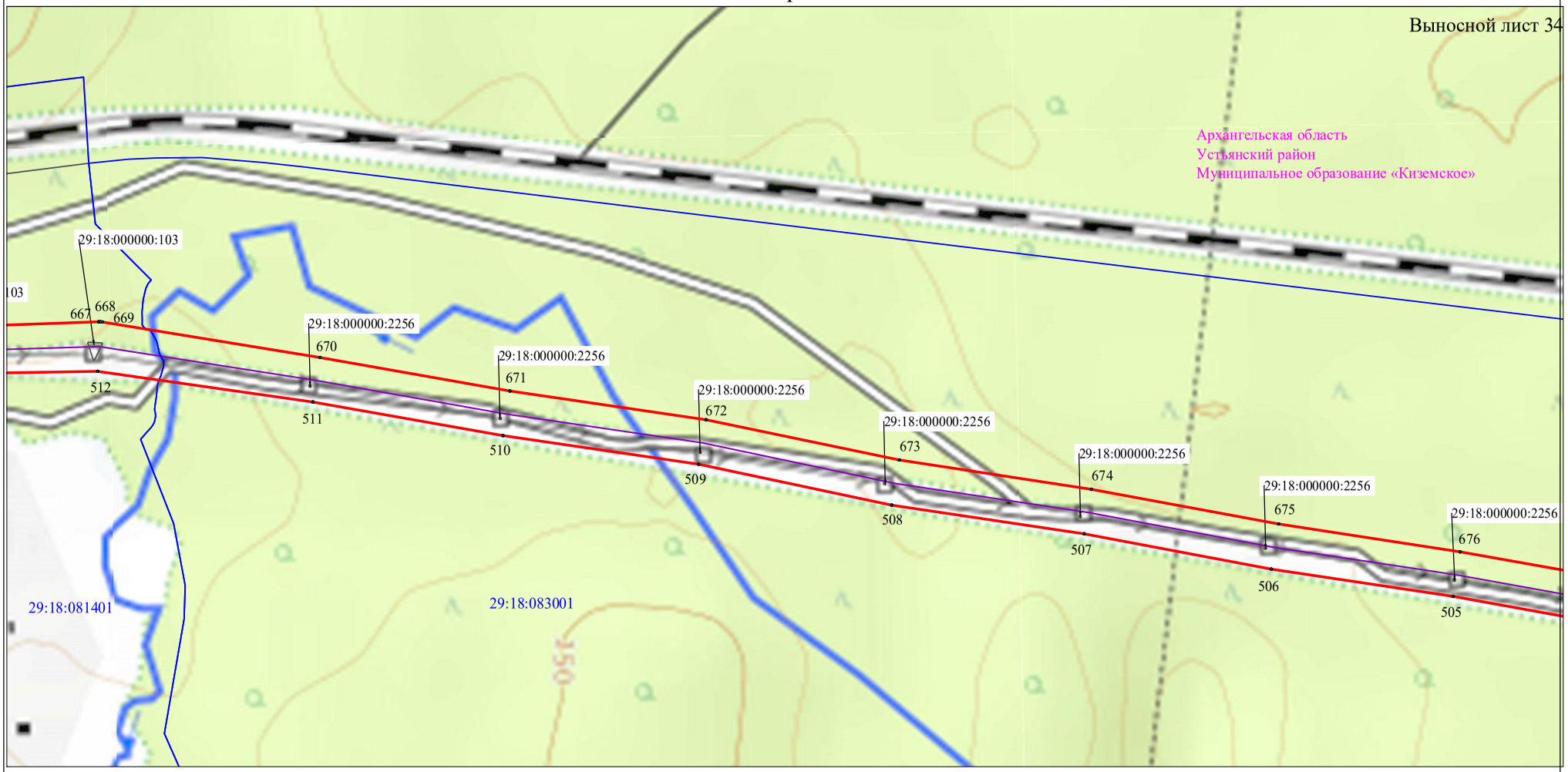

Масштаб 1:5 000

Условные обозначения:

- проектные границы публичного сервитута;
- проектное местоположение инженерного сооружения (ВЛ220кВ Заовражье-Кизема);
- 29:07:080301:395 / ЕЗ 29:07:000000:156 - границы и кадастровые номера земельных участков, в отношении которых испрашивается публичный сервитут;
- 29:18:083001 - установленные граница и номер кадастрового квартала;
- Архангельская область - установленные границы и обозначения административно-территориальных образований;
- 1 - обозначение характерной точки проектные границы публичного сервитута;
- 1 - область и номер выносного листа.

Схема расположения границ публичного сервитута
"ВЛ220кВ Заовражье-Кизема"

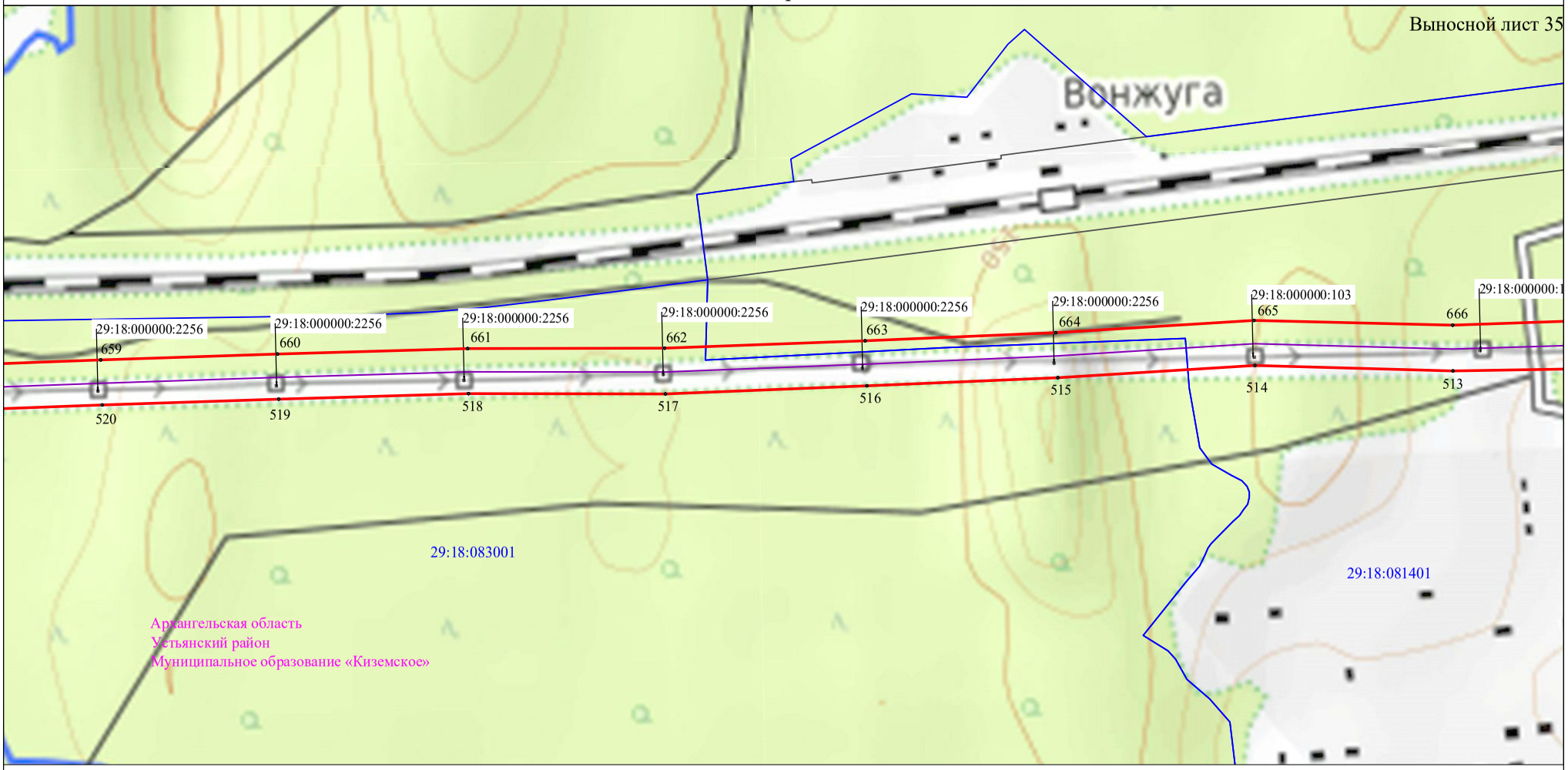

Масштаб 1:5 000

Условные обозначения:

- проектные границы публичного сервитута;
- проектное местоположение инженерного сооружения (ВЛ220кВ Заовражье-Кизема);
- 29:07:080301:395 / ЕЗ 29:07:000000:156 - границы и кадастровые номера земельных участков, в отношении которых испрашивается публичный сервитут;
- 29:18:083001 - установленные граница и номер кадастрового квартала;
- Архангельская область - установленные границы и обозначения административно-территориальных образований;
- 1 - обозначение характерной точки проектные границы публичного сервитута;
- 1 - область и номер выносного листа.

Схема расположения границ публичного сервитута
"ВЛ220кВ Заовражье-Кизема"

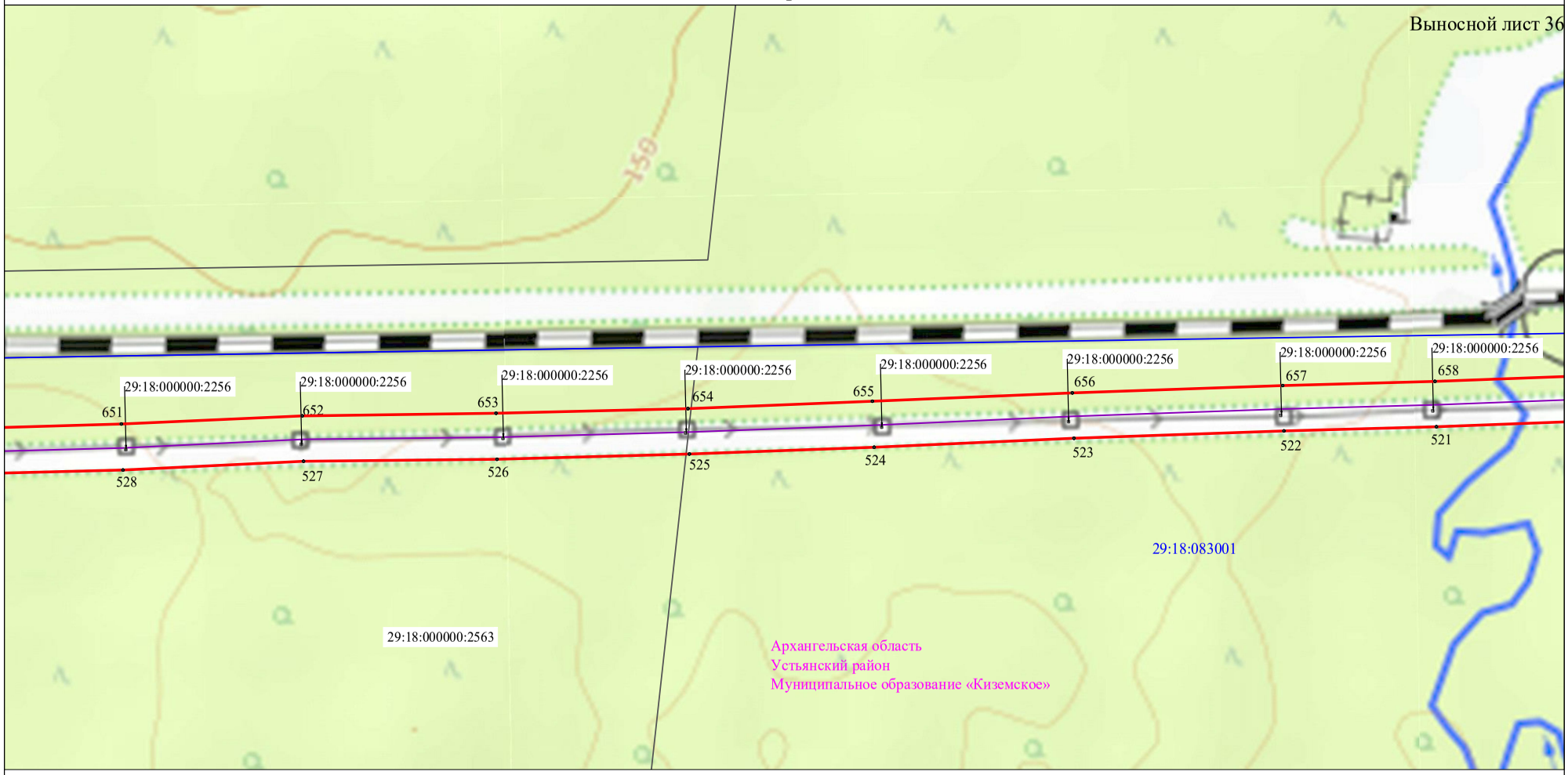

Масштаб 1:5 000

Условные обозначения:

- проектные границы публичного сервитута;
- проектное местоположение инженерного сооружения (ВЛ220кВ Заовражье-Кизема);
- 29:07:080301:395 / ЕЗ 29:07:000000:156 - границы и кадастровые номера земельных участков, в отношении которых испрашивается публичный сервитут;
- 29:18:083001 - установленные граница и номер кадастрового квартала;
- Архангельская область - установленные границы и обозначения административно-территориальных образований;
- 1 - обозначение характерной точки проектные границы публичного сервитута;
- 1 - область и номер выносного листа.

Схема расположения границ публичного сервитута
"ВЛ220кВ Заовражье-Кизема"

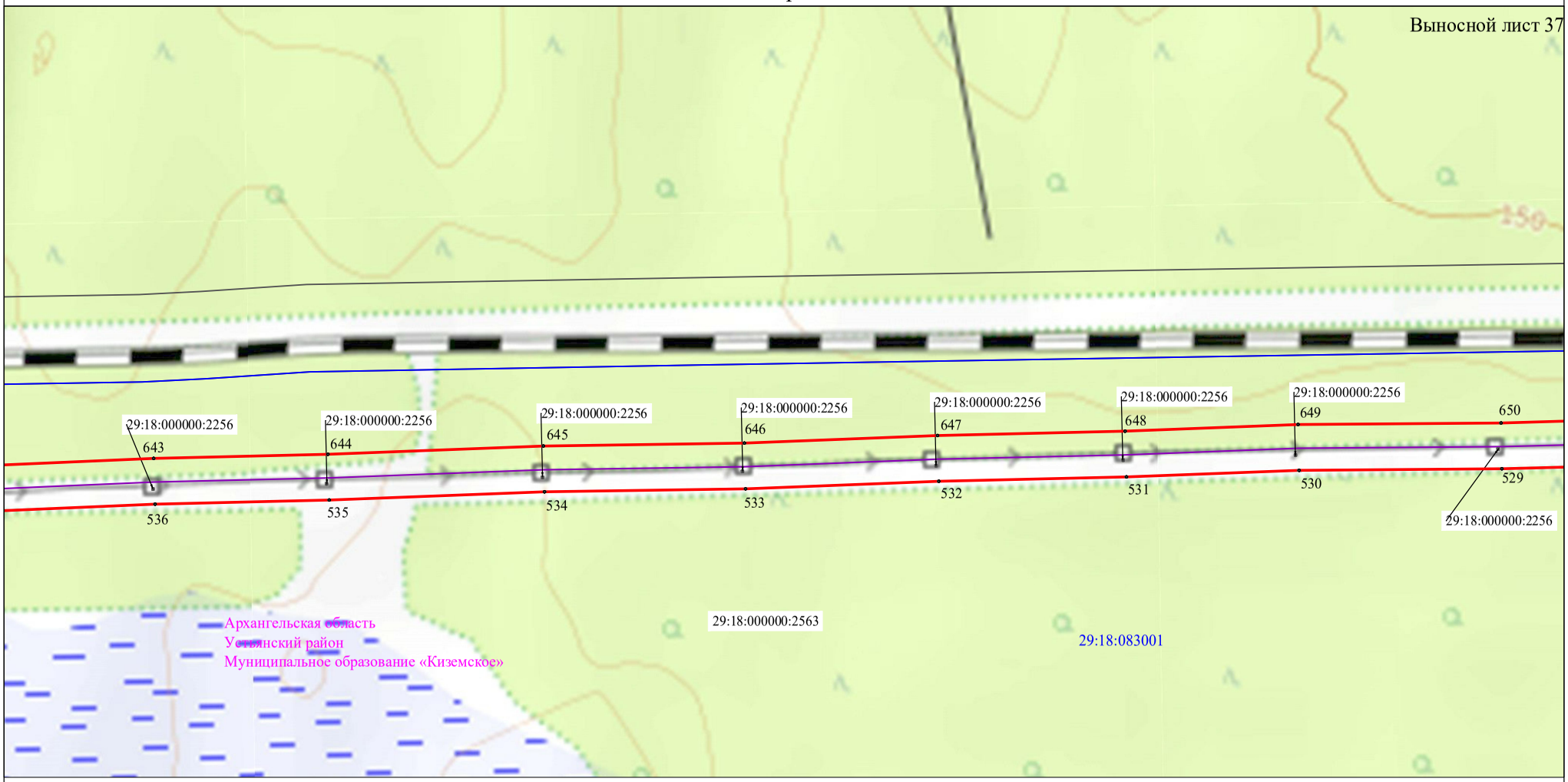

Масштаб 1:5 000

Условные обозначения:

- проектные границы публичного сервитута;
- проектное местоположение инженерного сооружения (ВЛ220кВ Заовражье-Кизема);
- 29:07:080301:395 / ЕЗ 29:07:000000:156 - границы и кадастровые номера земельных участков, в отношении которых испрашивается публичный сервитут;
- 29:18:083001 - установленные граница и номер кадастрового квартала;
- Архангельская область - установленные границы и обозначения административно-территориальных образований;
- 1 - обозначение характерной точки проектные границы публичного сервитута;
- 1 - область и номер выносного листа.

Схема расположения границ публичного сервитута "ВЛ220кВ Заовражье-Кизема"

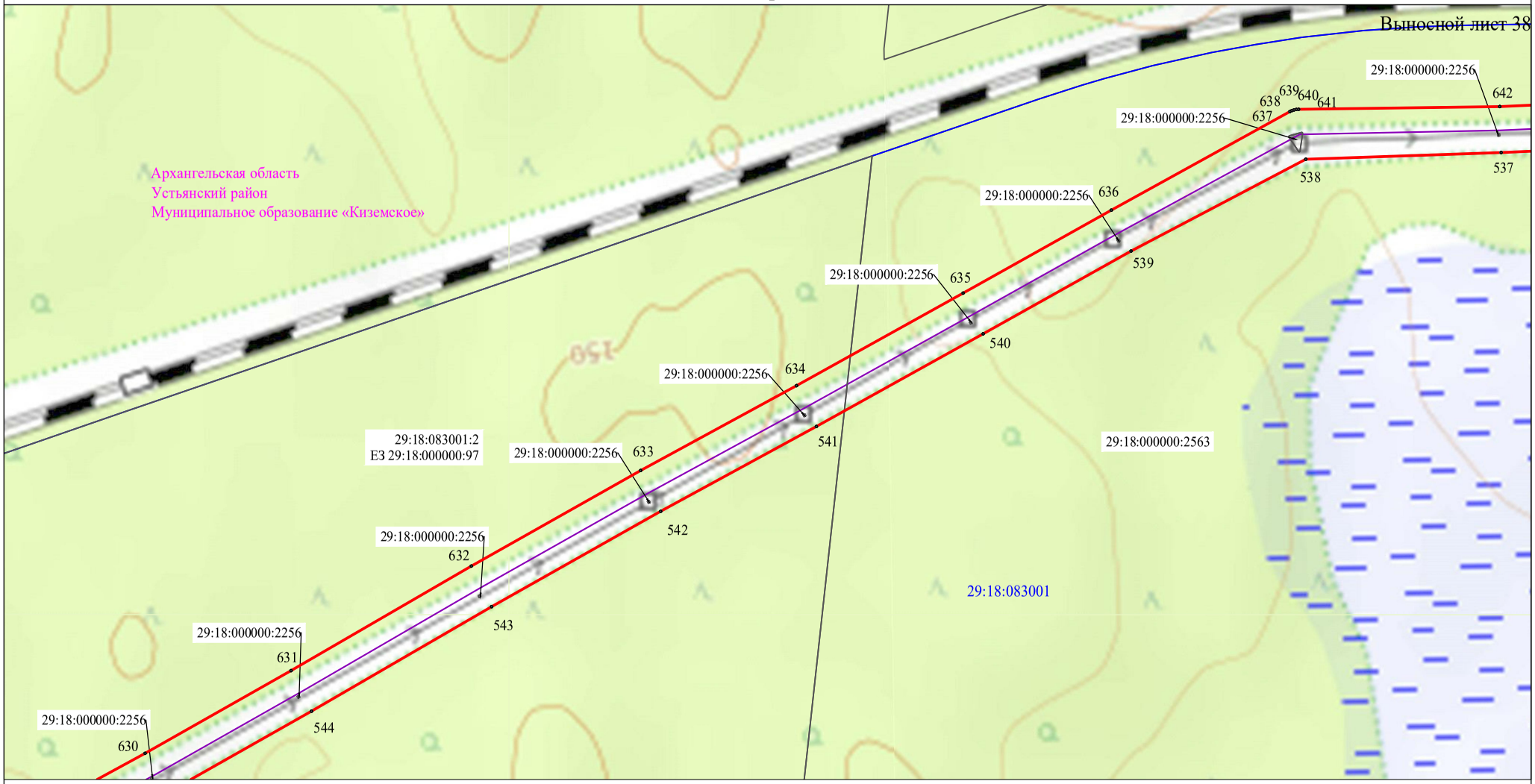

Масштаб 1:5 000

Условные обозначения:

- проектные границы публичного сервитута;
- проектное местоположение инженерного сооружения (ВЛ220кВ Заовражье-Кизема);
- 29:07:080301:395 / ЕЗ 29:07:000000:156 - границы и кадастровые номера земельных участков, в отношении которых испрашивается публичный сервитут;
- 29:18:083001 - установленные граница и номер кадастрового квартала;
- Архангельская область - установленные границы и обозначения административно-территориальных образований;
- 1 - обозначение характерной точки проектные границы публичного сервитута;
- 1 - область и номер выносного листа.

Схема расположения границ публичного сервитута "ВЛ220кВ Заовражье-Кизема"

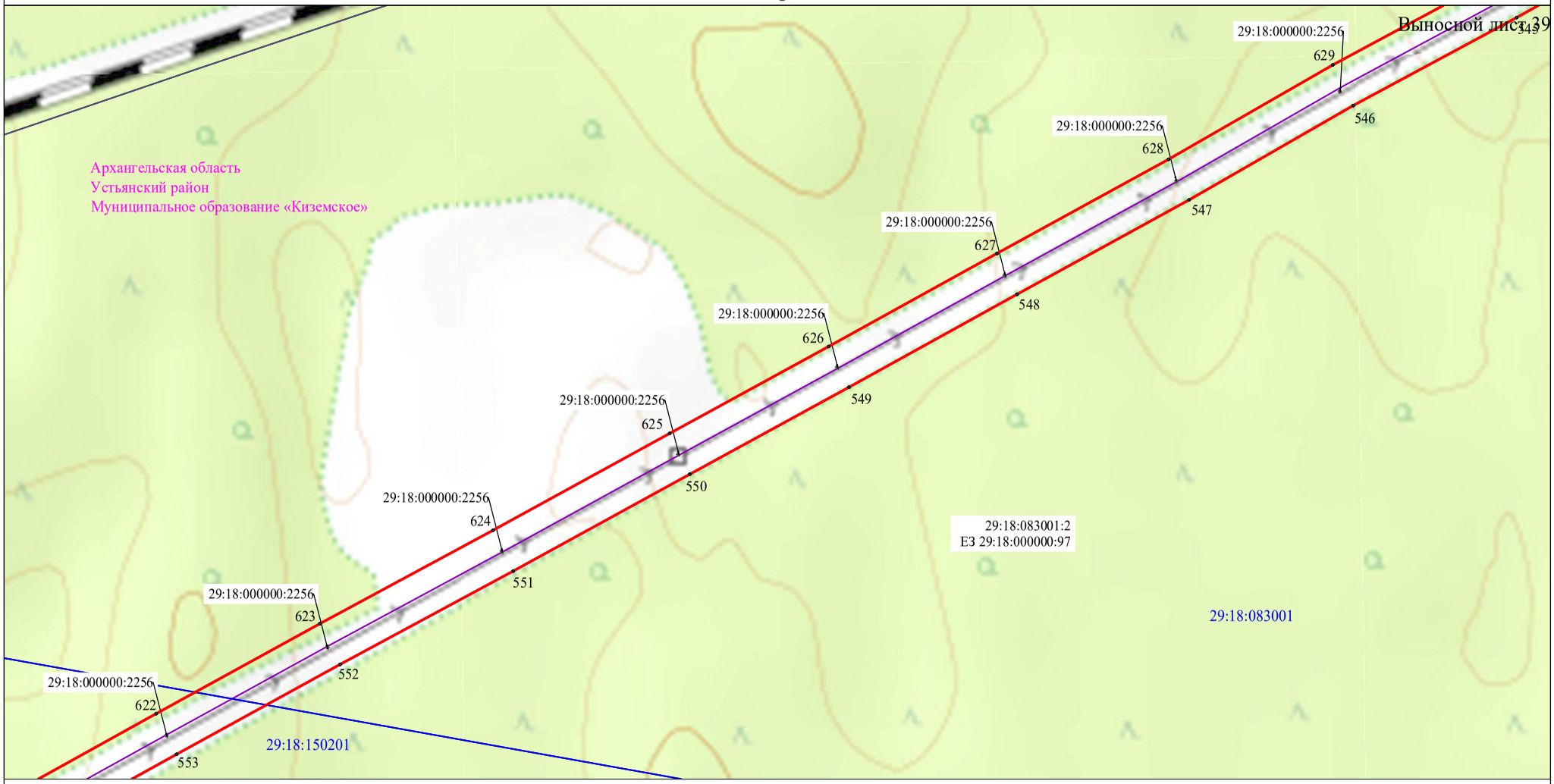

Масштаб 1:5 000

Условные обозначения:

- проектные границы публичного сервитута;
- проектное местоположение инженерного сооружения (ВЛ220кВ Заовражье-Кизема);
- 29:07:080301:395 / ЕЗ 29:07:000000:156 - границы и кадастровые номера земельных участков, в отношении которых испрашивается публичный сервитут;
- 29:18:083001 - установленные граница и номер кадастрового квартала;
- Архангельская область - установленные границы и обозначения административно-территориальных образований;
- •1 - обозначение характерной точки проектные границы публичного сервитута;
- 1 - область и номер выносного листа.

Схема расположения границ публичного сервитута "ВЛ220кВ Заовражье-Кизема"

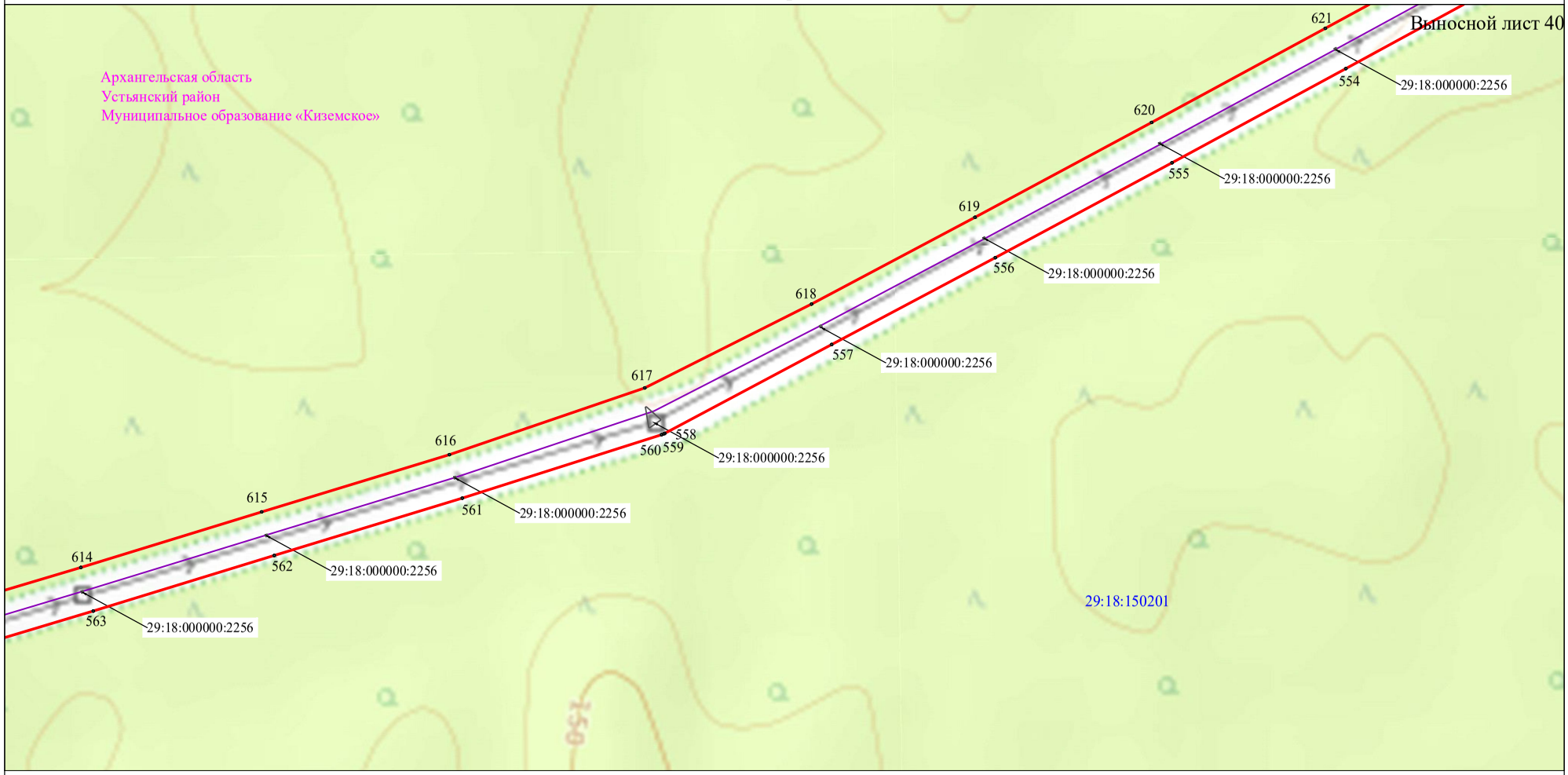

Масштаб 1:5 000

Условные обозначения:

- проектные границы публичного сервитута;
- проектное местоположение инженерного сооружения (ВЛ220кВ Заовражье-Кизема);
- 29:07:080301:395 / ЕЗ 29:07:000000:156 - границы и кадастровые номера земельных участков, в отношении которых испрашивается публичный сервитут;
- 29:18:083001 - установленные граница и номер кадастрового квартала;
- Архангельская область - установленные границы и обозначения административно-территориальных образований;
- •1 - обозначение характерной точки проектные границы публичного сервитута;
- 1 - область и номер выносного листа.

Схема расположения границ публичного сервитута "ВЛ220кВ Заовражье-Кизема"

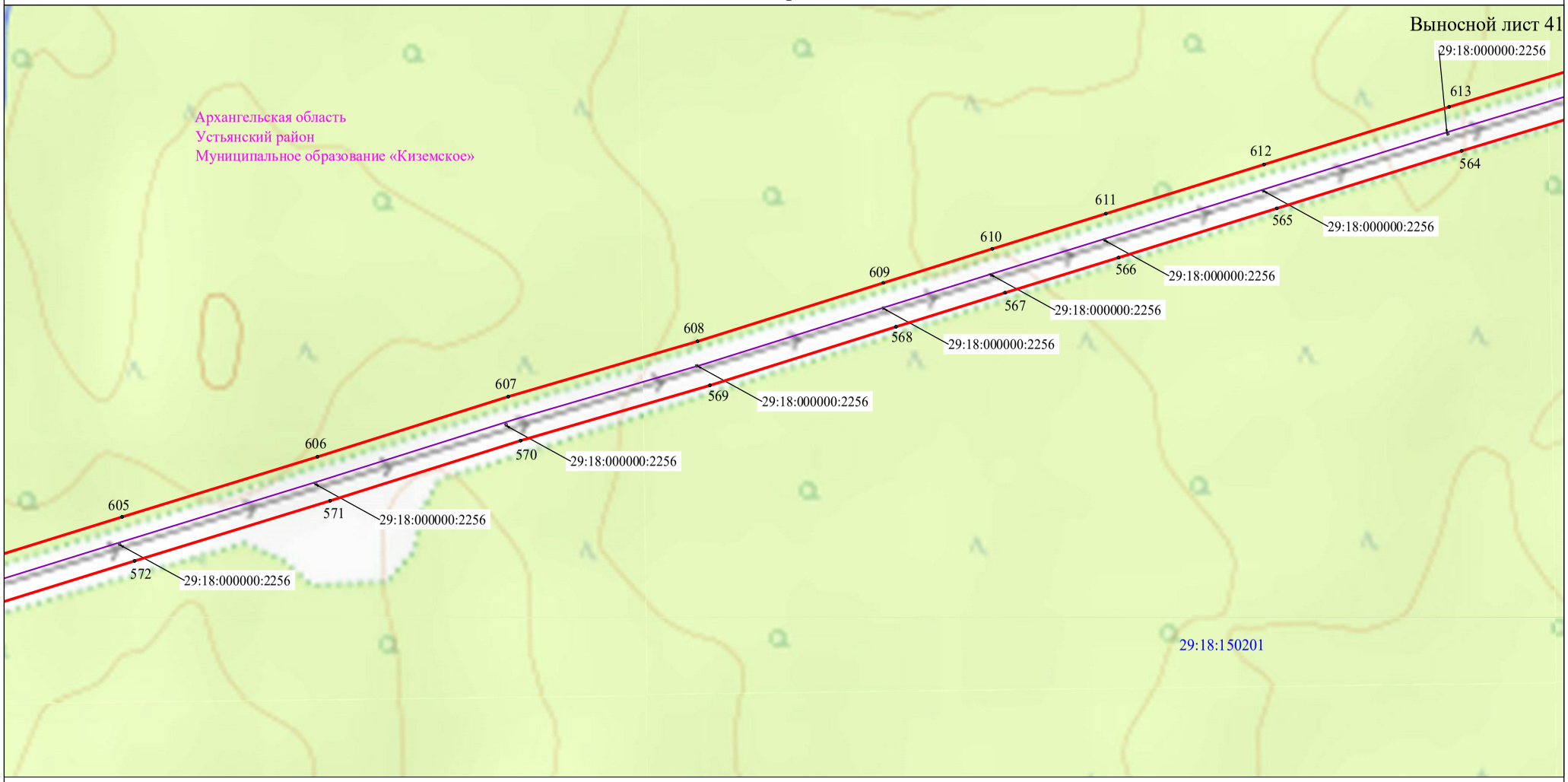

Масштаб 1:5 000

Условные обозначения:

- проектные границы публичного сервитута;
- проектное местоположение инженерного сооружения (ВЛ220кВ Заовражье-Кизема);
- 29:07:080301:395 / ЕЗ 29:07:000000:156 - границы и кадастровые номера земельных участков, в отношении которых испрашивается публичный сервитут;
- 29:18:083001 - установленные граница и номер кадастрового квартала;
- Архангельская область - установленные границы и обозначения административно-территориальных образований;
- •1 - обозначение характерной точки проектные границы публичного сервитута;
- 1 - область и номер выносного листа.

Схема расположения границ публичного сервитута
"ВЛ220кВ Заовражье-Кизема"

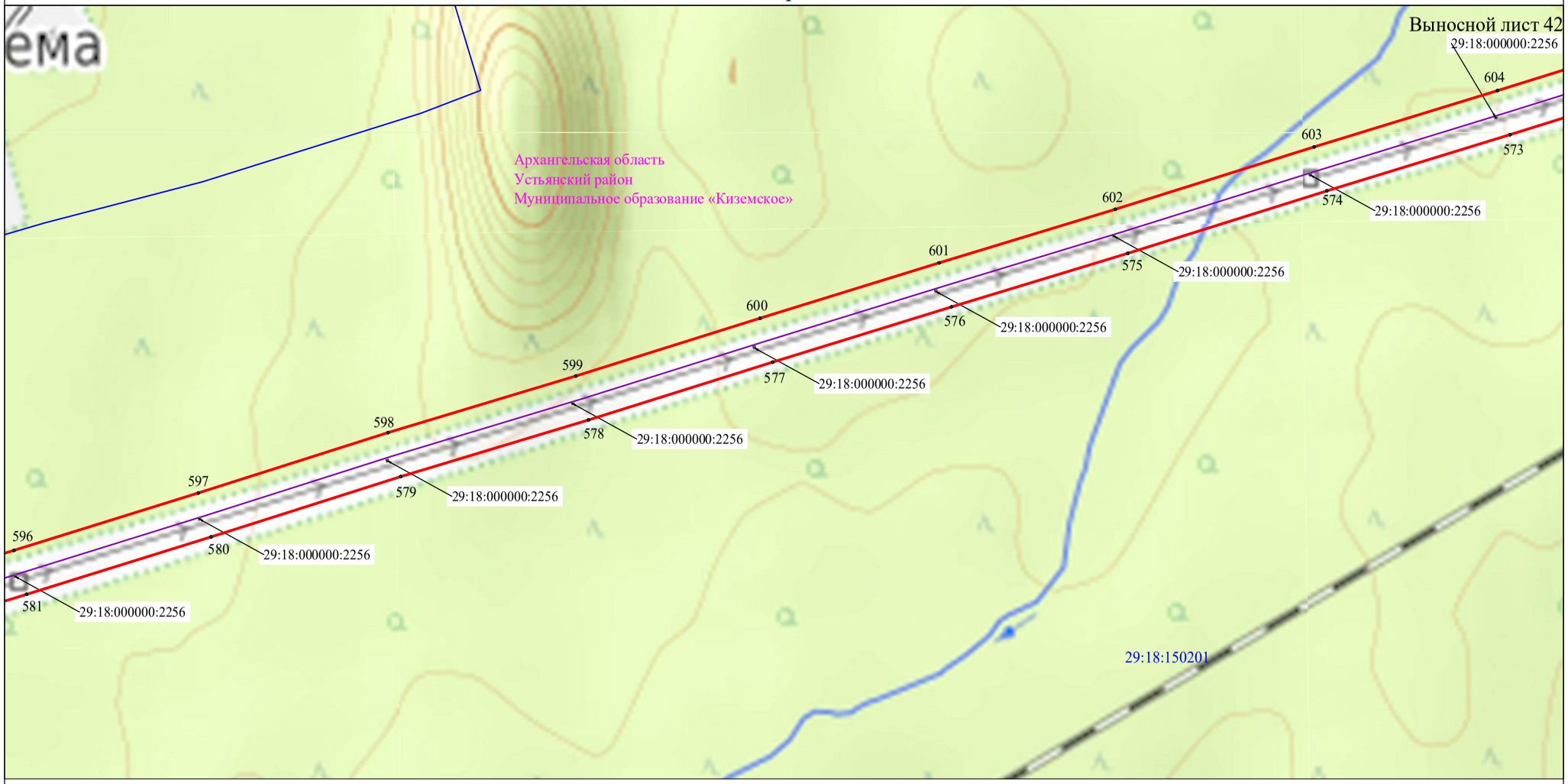

Масштаб 1:5 000

Условные обозначения:

- проектные границы публичного сервитута;
- проектное местоположение инженерного сооружения (ВЛ220кВ Заовражье-Кизема);
- 29:07:080301:395 / ЕЗ 29:07:000000:156 - границы и кадастровые номера земельных участков, в отношении которых испрашивается публичный сервитут;
- 29:18:083001 - установленные граница и номер кадастрового квартала;
- Архангельская область - установленные границы и обозначения административно-территориальных образований;
- 1 - обозначение характерной точки проектные границы публичного сервитута;
- 1 - область и номер выносного листа.

Схема расположения границ публичного сервитута "ВЛ220кВ Заовражье-Кизема"

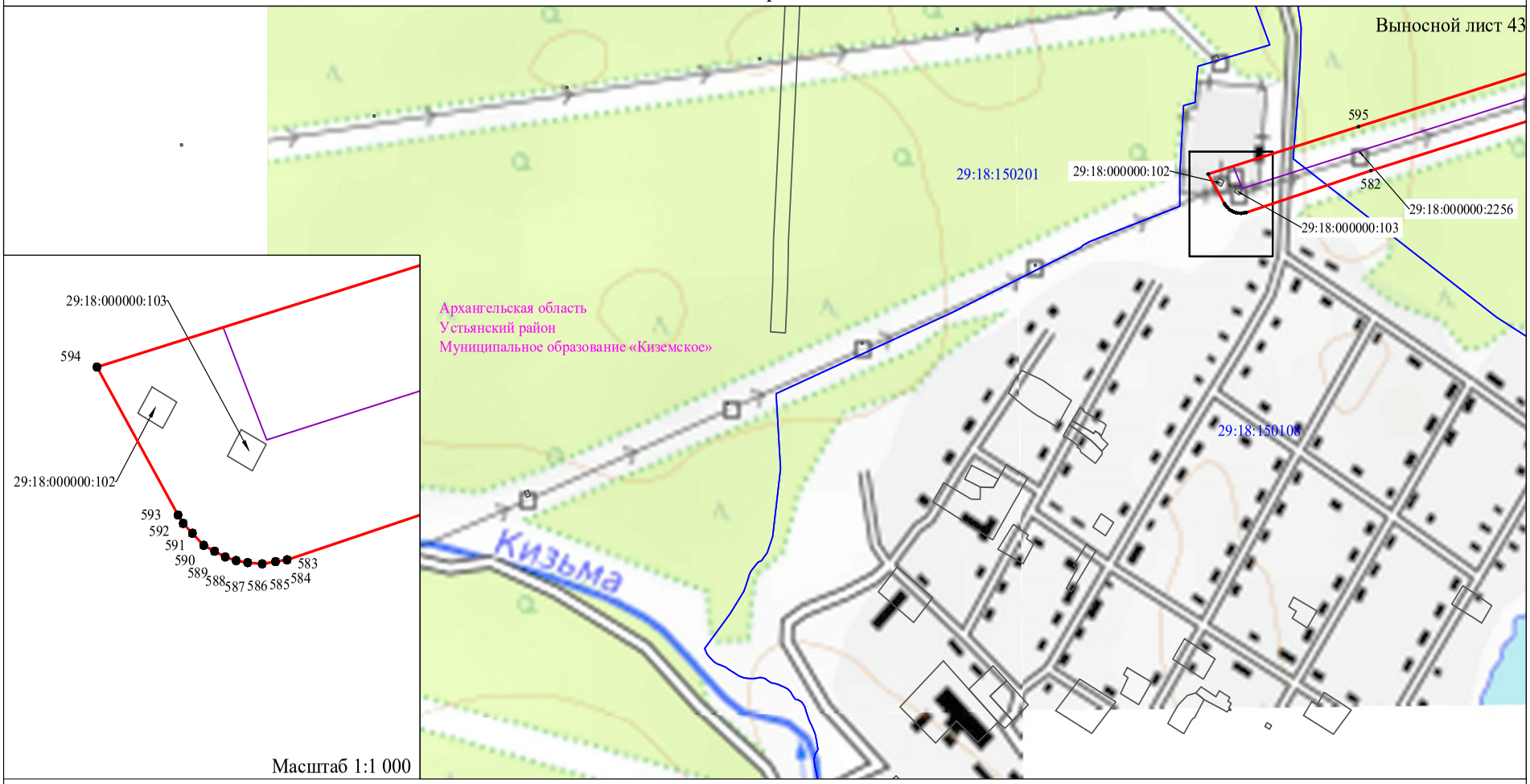

Условные обозначения:

- проектные границы публичного сервитута;
- проектное местоположение инженерного сооружения (ВЛ220кВ Заовражье-Кизема);
- 29:07:080301:395 / ЕЗ 29:07:000000:156 - границы и кадастровые номера земельных участков, в отношении которых испрашивается публичный сервитут;
- 29:18:083001 - установленные граница и номер кадастрового квартала;
- Архангельская область - установленные границы и обозначения административно-территориальных образований;
- 1 - обозначение характерной точки проектные границы публичного сервитута;
- 1 - область и номер выносного листа.

Учредитель и издатель: Администрация МО «Приводинское» тел.7-36-47,
Отпечатано с готового оригинал-макета в ООО «Типография «Премьер», г.Вологда, ул.Козлёнская, д.63, оф.43. Печать офсетная.
Тираж 15 экз. Заказ 181021. **Распространяется бесплатно.**