

Утверждена

Постановлением Администрации Вытегорского муниципального

(наименование документа об утверждении, включая наименования органов государственной власти или района

органов местного самоуправления, принявших решение об утверждении схемы или

подписавших соглашение о перераспределении земельных участков)

от 11.02.2010

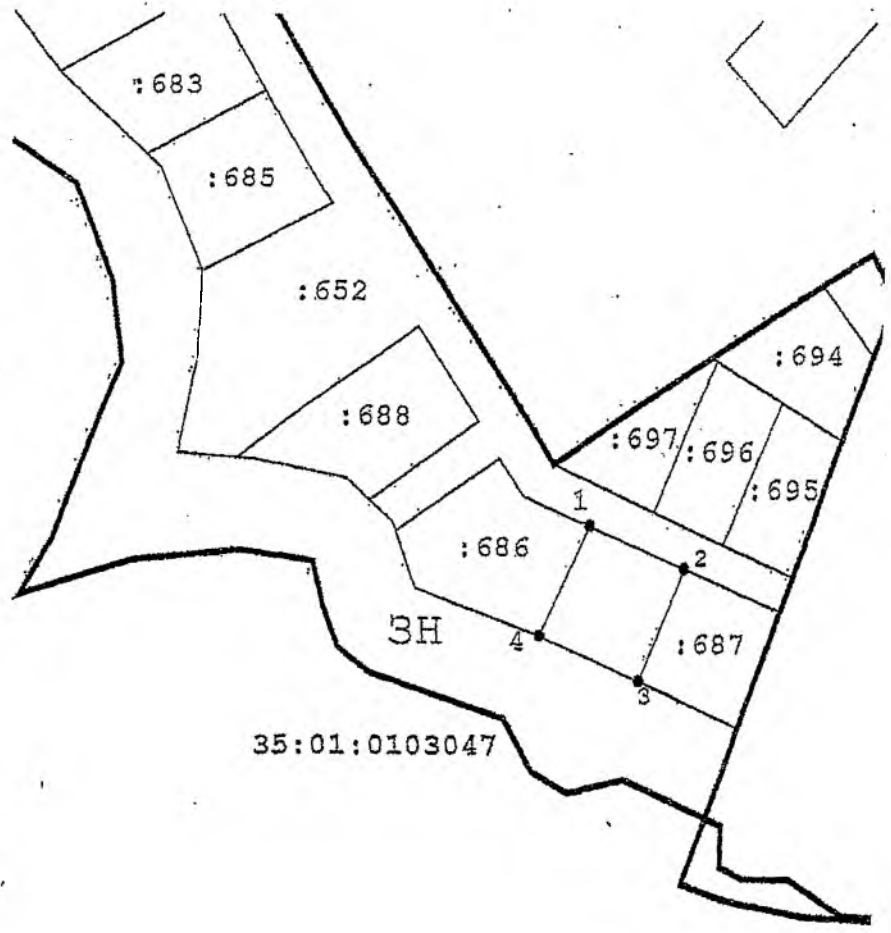
№ 100

Схема расположения земельного участка или земельных участков на кадастровом плане территории

Площадь земельного участка	1 433 м ²	
Обозначение характерных точек границ	Координаты, м	
	X	Y
1	2	3
1	549 791,34	1 299 341,07
2	549 777,53	1 299 373,24
3	549 740,03	1 299 358,50
4	549 755,05	1 299 325,02
1	549 791,34	1 299 341,07






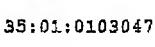

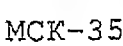


Местоположение объекта: Российская Федерация, Вологодская область, Вытегорский район, с/п Анхимовское, д Шестово





Масштаб 1:2 500

Условные обозначения:

-  7 - Существующая точка, сведения о которой позволяют однозначно определить ее местоположение
-  - Существующая часть границы, имеющиеся в ГКН сведения о которой достаточны для определения ее местоположения
-  - вновь образованная часть границы, сведения о которой достаточны для определения ее местоположения
-  :391 - Обозначение существующего земельного участка
-  - Граница кадастрового квартала.
-  35:01:0103047 - Номер кадастрового квартала
-  - Обозначение границы зоны с особыми условиями использования территории
-  МСК-35 - Система координат
-  - обозначение границы территориальной зоны
-  ЗН - Обозначение территориальной зоны

