



Общество с ограниченной ответственностью «Экозем изыскания»

Юридический адрес: 364020, Чеченская Республика, г. Грозный, ул. Старопромысловское шоссе, д. 21А
Адрес обособленного подразделения/Адрес для направления почтовой корреспонденции
167005, Республика Коми, г. Сыктывкар, ул. Покровский бульвар, д. 9, office-ekozem@yandex.ru
ОГРН 5087746025934 ИНН 7731600486 КПП 201601001 ОКПО 87685140

Заказчик – ООО «ЛУКОЙЛ-Коми»

**МЕЖПРОМЫСЛОВЫЙ НЕФТЕПРОВОД РАСЬЮ-ЗАПАДНЫЙ
ТЭБУК (инв.№24004742)**

ПРОЕКТ МЕЖЕВАНИЯ ТЕРРИТОРИИ



Общество с ограниченной ответственностью «Экозем изыскания»

Юридический адрес: 364020, Чеченская Республика, г. Грозный, ул. Старопромысловское шоссе, д. 21А
Адрес обособленного подразделения/Адрес для направления почтовой корреспонденции
167005, Республика Коми, г. Сыктывкар, ул. Покровский бульвар, д. 9, office-ekozem@yandex.ru
ОГРН 5087746025934 ИНН 7731600486 КПП 201601001 ОКПО 87685140

Заказчик – ООО «ЛУКОЙЛ-Коми»

УТВЕРЖДЕНО:

**МЕЖПРОМЫСЛОВЫЙ НЕФТЕПРОВОД РАСЬЮ-ЗАПАДНЫЙ
ТЭБУК (инв.№24004742)**

ПРОЕКТ МЕЖЕВАНИЯ ТЕРРИТОРИИ

Директор



А.А. Астанин

2018

Взам. инв. №	
Подп. и дата	
Инв. № подл.	

Состав проекта

Номер раздела	Содержание раздела
1	2
Основная часть проекта межевания территории	
Раздел 1	Текстовая часть.
Раздел 2	Чертеж межевания территории. Графическая часть.
Материалы по обоснованию проекта межевания территории	
Раздел 3	Материалы по обоснованию проекта межевания территории. Графическая часть.

СОДЕРЖАНИЕ

№ п/п	Наименование	Стр.
1	2	3
	Состав проекта	3
	Содержание	4
1. Основная часть проекта межевания территории		
1	Местоположение, границы и площадь проектируемого лесного участка	7
2	Целевое назначение лесов	7
3	Количественные и качественные характеристики проектируемого лесного участка	8
4	Виды разрешенного использования лесов на проектируемом лесном участке	9
5	Сведения об обременениях проектируемого лесного участка	10
6	Сведения об ограничении использования лесов	10
7	Сведения о наличии зданий, сооружений, объектов, связанных с созданием лесной инфраструктуры и объектов, не связанных с созданием лесной инфраструктуры на проектируемом лесном участке	10
8	Сведения о наличии на проектируемом лесном участке особо защитных участков лесов, особо охраняемых природных территорий, зон с особыми условиями использования территорий	11
9	Проектирование вида использования лесов лесного участка	11
10	Геоданные	13
11	Каталог координат	13
2. Чертеж межевания территории. Графическая часть.		
2.1	Чертеж межевания территории	14
3. Материалы по обоснованию проекта межевания территории.		
3.1	Схема расположения проектируемого лесного участка	16
3.2	Схема расположения образуемых участков на территории лесничества	18

Инва.№ подл.	Подп. и дата	Взам. инв. №

Изм.	Код уч.	Лист	№ док.	Подпись	Дата	Основная часть проекта межевания территории. Текстовая часть	Лист 4
------	---------	------	--------	---------	------	---	-----------

Проект межевания территории. Текстовая часть.

Проект межевания территории по объекту «Межпромысловый нефтепровод Расью-Западный Тэбук» подготовлен в соответствии с договором от 16.05.2017 г. №17У1376, заключенным с ООО «ЛУКОЙЛ-Коми» и техническим заданием к нему.

Проект межевания подготовлен в соответствии с материалами и результатами инженерных изысканий, выполненных ООО «Экозем изыскания» в 2017 году. Подготовка графической части проекта межевания территории выполнена в соответствии с системой координат, используемой для ведения Единого государственного реестра недвижимости -СК 63Q5.

В административном отношении участки проектирования расположены на землях лесного фонда, на территории Сосногорского района Республики Коми.

Проектом межевания предлагается:

- образовать земельные участка путем раздела существующих земельных участков, ранее сформированных на период строительства объекта и предоставленных на праве аренды ООО «ЛУКОЙЛ-Коми». Разрешенное использование образуемых земельных участков связано с необходимостью формирования участков под производственными объектами для эксплуатации «Межпромыслового нефтепровода Расью-Западный Тэбук».

- определить границы земельного участка, образованного в соответствии с фактическими границами и существующими ограждениями производственных объектов на лесном участке предоставленном в аренду ООО «ЛУКОЙЛ-Коми» (Договор аренды №С0990517/59/16-А3 от 08.08.2016) путем формирования земельного участка 11:19:0000000:351:ЗУ1 площадью 1 кв.м.;

- определить границы земельного участка, образованного в соответствии с фактическими границами и существующими ограждениями производственных объектов на лесном участке предоставленном в аренду ООО «ЛУКОЙЛ-Коми» (Договор аренды №С0990517/18/17-А3 от 18.04.2017) путем формирования земельного участка 11:19:0301001:4673:ЗУ1 площадью 25 кв.м.;

- определить границы земельного участка, образованного в соответствии с фактическими границами и существующими ограждениями производственных объектов на лесном участке предоставленном в аренду ООО «ЛУКОЙЛ-Коми» (Договор аренды №С0990517/18/17-А3 от 18.04.2017) путем формирования земельного участка 11:19:0301001:4673:ЗУ2 площадью 14 кв.м.

Проект межевания территории разработан в соответствии со следующей законодательно-нормативной и методической документацией и исходными данными:

Инва.№ подл.	Подп. и дата	Взам. инв. №
--------------	--------------	--------------

Изм.	Код уч.	Лист	№ док.	Подпись	Дата	Основная часть проекта межевания территории. Текстовая часть	Лист 5
------	---------	------	--------	---------	------	---	-----------

- Градостроительный кодекс Российской Федерации (№ 190-ФЗ от 29.12.2004 г.);
- Земельный кодекс РФ (№ 136-ФЗ от 25.10.2001 г.);
- Федеральный закон «О недрах» (№ 2395-1 от 21.02.1992 г.);
- СНиП 2.07.01-89* «Градостроительство. Планировка и застройка городских и сельских поселений»;
- СНиП 1-04-2003 «Инструкция о порядке разработки, экспертизы и утверждения градостроительной документации»;
- СанПиН 2.2.1/2.1.1.1200-03 «Санитарно-защитные зоны и санитарная классификация предприятий, сооружений и иных объектов»;
- сведения ЕГРН, выданные филиалом ФГБУ «ФКП Росреестра» по Республике Коми.

Сведения о вновь образованных земельных участках отражены на Чертеже межевания территории и в таблице 1.

Таблица 1 – Образование земельных участков.

№ п/п	Условный номер земельного участка	Площадь образуемого земельного участка, кв.м	Разрешенное использование	Категория земель	Примечание
1	2	3	4	5	6
1	11:19:0000000:351:3У1	1	Строительство, реконструкция, эксплуатация линейных объектов (согласно Лесному кодексу РФ № 200-ФЗ от 04.12.2006 г.)	Земли лесного фонда	Российская Федерация Собственность (Аренда ООО «ЛУКОЙЛ-Коми», Договор аренды №С090517/59/16-А3 от 08.08.2016)
2	11:19:0301001:4673:3У1	25	Строительство, реконструкция, эксплуатация линейных объектов (согласно Лесному кодексу РФ № 200-ФЗ от 04.12.2006 г.)	Земли лесного фонда	Российская Федерация Собственность (Аренда ООО «ЛУКОЙЛ-Коми», Договор аренды №С090517/18/17-А3 от 18.04.2017)
3	11:19:0301001:4673:3У2	14	Строительство, реконструкция, эксплуатация линейных объектов (согласно Лесному кодексу РФ № 200-ФЗ от 04.12.2006 г.)	Земли лесного фонда	Российская Федерация Собственность (Аренда ООО «ЛУКОЙЛ-Коми», Договор аренды №С090517/18/17-А3 от 18.04.2017)
ИТОГО:		40			

Среди образуемых земельных участков отсутствуют земельные участки, для отнесения к территориям общего пользования или имуществу общего пользования, в том числе в отношении которых предполагаются резервирование и (или) изъятие для государственных или муниципальных нужд.

Основная часть проекта межевания территории.
Текстовая часть

Лист

6

Изм.	Код уч.	Лист	№ док.	Подпись	Дата

Взам. инв. №

Подп. и дата

Инв. № подл.

1. Местоположение, границы и площадь проектируемого лесного участка

Субъект Российской Федерации Республика Коми
 Муниципальное образование МО МР «Сосногорск»
 Категория земель Земли лесного фонда
 Лесничество (лесопарк) ГУ «Сосногорское лесничество»
 Участковое лесничество,
 урочище (при наличии) Нижнеодесское участковое лесничество
 Целевое назначение лесов,
 категория защитных лесов Эксплуатационные леса
 Квартал (лесотаксационный выдел/
 часть лесотаксационного выдела) **87 (4), 119 (11)**
 Площадь проектируемого лесного
 участка, га **0.0040**

Местоположение и границы лесного участка указаны на схеме расположения проектируемого лесного участка.

2. Целевое назначение лесов

В соответствии с приказом Федерального агентства лесного хозяйства от «09» декабря 2008 года № 381 «Об определении количества лесничеств на территории Республики Коми и установлении их границ» на территории Республики Коми Нижнеодесское участковое лесничество входит в состав (наименование субъекта РФ)

Сосногорского лесничества (лесопарка).
(наименование)

На момент проектирования лесного участка, на территории Сосногорского лесничества (лесопарка)
(наименование)

распространяется действие лесохозяйственного регламента, утвержденного Приказом Министерства промышленности, природных ресурсов, энергетики, транспорта Республики Коми от 15.12.2017
(наименование решения и органа государственной власти, органа местного самоуправления)

№ 2809/1. Леса на территории Республики Коми в соответствии со статьей 8 Федерального закона
(наименование субъекта РФ)

от 04.12.2006 № 201-ФЗ «О введении в действие Лесного кодекса Российской Федерации» отнесены к эксплуатационным и защитным лесам, что отражено в Лесном плане Республики Коми утвержденном

Распоряжением Главы Республики Коми от «05» августа 2011 года № 246-р, и лесохозяйственным
(наименование решения и органа государственной власти, органа местного самоуправления)

регламенте Сосногорского лесничества (лесопарка).
(наименование)

Согласно указанным документам лесного планирования кварталы **87, 119**, - урочища (при наличии)
(номер(а)) (наименование)

Нижнеодесского участкового лесничества, в котором расположен проектируемый лесной участок, относится
(наименование)
к эксплуатационным лесам.

Инва.№ подл.	Подп. и дата	Взам. инв. №						

Изм.	Код уч.	Лист	№ док.	Подпись	Дата	Основная часть проекта межевания территории. Текстовая часть	Лист
							7

3. Количественные и качественные характеристики проектируемого лесного участка

Количественные и качественные характеристики проектируемого лесного участка составляются на основании данных государственного лесного реестра Сосногоского лесничества (лесопарка) и (наименование) необходимости натурального обследования.

Таблица 2. Распределение земель

Общая площадь, га	в том числе									
	лесные земли					нелесные земли				
	занятые лесными насаждениями всего	в том числе покрытые лесными культурами	лесные питомники, плантации	не занятые лесными насаждениями	итого	дороги	просеки	болота	другие	итого
1	2	3	4	5	6	7	8	9	10	11
0.0040	-	-	-	-	-	-	-	-	0.0040	0.0040

Таблица 3. Характеристика насаждений проектируемого лесного участка

Участковое лесничество/ урочище (при наличии)	Номер квартала	Номер выдела	Состав насаждения или характеристика лесного участка при отсутствии насаждения	Площадь (га)/ запас древесины при наличии (куб. м)	в том числе по группам возраста древостоя (га/куб.м)				
					молодняки	средневозрастные	приспевающие	спелые и перестойные	
1	2	3	4	5	6	7	8	9	
Нижнеодесское участковое лесничество	119	11:19:0000000:351:3У1 – Камера приема ОУ «Межпромыслового нефтепровода Расью-Западный Тэбук» эксплуатационные							
		11	под объекты транспортировки нефти	0.0001/-	-/-	-/-	-/-	-/-	
		Итого :3У1		0.0001/-				-/-	
	119	11:19:0301001:4673:3У1 – Камера приема ОУ «Межпромыслового нефтепровода Расью-Западный Тэбук» эксплуатационные							
		11	под объекты транспортировки нефти	0.0025/-	-/-	-/-	-/-	-/-	
		Итого :3У1		0.0025/-				-/-	
	87	11:19:0301001:4673:3У2 – Трубопровод надземный с подвижной «Межпромыслового нефтепровода Расью-Западный Тэбук» эксплуатационные							
		4	под объекты транспортировки нефти	0.0014/-	-/-	-/-	-/-	-/-	
		Итого :3У2		0.0014/-				-/-	
	Эксплуатационные				0.0040/-	-/-	-/-	-/-	-/-
	Защитные				-/-	-/-	-/-	-/-	-/-
	Итого по участковому лесничеству				0.0040/-	-/-	-/-	-/-	-/-

Изм.	Код уч.	Лист	Лодж.	Подпись	Дата

Основная часть проекта межевания территории.
Текстовая часть

Таблица 4. Средние таксационные показатели насаждений проектируемого лесного участка

Целевое назначение лесов	Хозяйство, преобладающая порода	Состав насаждений	Возраст	Бонитет	Полнота	Средний запас древесины (куб. м/га)		
						средневозрастные	приспевающие	спелые и перестойные
1	2	3	4	5	6	7	8	9
Эксплуатационные	-	-	-	-	-	-	-	-
Защитные	-	-	-	-	-	-	-	-

Таблица 5. Виды и объемы использования лесов на проектируемом лесном участке

Целевое назначение лесов	Хозяйство (хвойное, твердолиственные, мягколиственные)	Площадь, га	Единица измерения	Объемы использования лесов (изъятия лесных ресурсов)
1	2	3	4	5
Вид использования лесов - <i>Строительство, реконструкция, эксплуатация линейных объектов</i>				
Цель предоставления лесного участка – <i>эксплуатация камеры приема ОУ и трубопровода надземного с задвижкой «Межпромыслового нефтепровода Расью-Западный Тэбук»</i>				
Эксплуатационные	Хвойное		куб. м.	
Эксплуатационные	Мягколиственное		куб. м.	
Защитные	Хвойное		куб. м.	
Защитные	Мягколиственное		куб. м.	
-	Другие	0.0040	га	-
По участковому лесничеству	-	0.0040	куб. м.	-

4. Виды разрешенного использования лесов на проектируемом лесном участке

Лесохозяйственным регламентом *Сосногорского* лесничества (лесопарка) в кварталах *87, 119* - (наименование) (номер) (наименование) урочища (при наличии), *Нижнеодесского* участкового лесничества и соответственно в проектируемом лесном (наименование)

участке установлены следующие виды разрешенного использования лесов:

- заготовка древесины;
- заготовка и сбор недревесных лесных ресурсов;
- заготовка пищевых лесных ресурсов и сбор лекарственных растений;
- ведение охотничьего хозяйства;
- ведение сельского хозяйства;
- осуществление научно-исследовательской деятельности, образовательной деятельности;
- осуществление рекреационной деятельности;
- создание лесных плантаций и их эксплуатация;
- выращивание лесных плодовых, ягодных, декоративных растений, лекарственных растений;
- выполнение работ по геологическому изучению недр, разработка месторождений полезных ископаемых;
- строительство и эксплуатация водохранилищ и иных искусственных водных объектов, а также гидротехнических сооружений и специализированных портов;
- строительство, реконструкция, эксплуатация линейных объектов;
- переработка древесины и иных лесных ресурсов;
- осуществление религиозной деятельности;
- выполнения изыскательских работ,

Основная часть проекта межевания территории.
Текстовая часть

Лист

9

Изн.№ подл.	Подп. и дата	Взам. инв. №

Изм.	Код уч.	Лист	№ док.	Подпись	Дата

- строительство, реконструкция, эксплуатация линейных объектов.

5. Сведения об обременениях проектируемого лесного участка

По данным государственного лесного реестра квартал (выдел/часть выдела) 119(11),87(4)
(номер)

- урочища (при наличии) Нижнеодесского участкового лесничества Сосногорского лесничества
(наименование) (наименование) (наименование)
(лесопарка) имеет обременения по -, вид использования лесов - сроком до (на) -.
(наименование документа, реквизиты) (наименование вида использования лесов)

6. Сведения об ограничении использования лесов

С учетом целевого назначения и правового режима лесов, установленного лесным законодательством Российской Федерации, лесохозяйственным регламентом Сосногорского лесничества
(наименование)

(лесопарка) предусмотрены следующие ограничения в использовании лесов:

Эксплуатационные леса

- запрещается заготовка древесины в объёме, превышающем расчётную лесосеку и с нарушением возрастов рубок, а также с нарушением пунктов 6-12 Правил заготовки древесины (ст.29 Лесного Кодекса РФ 2006г.);

- изучение допускается во всех лесах, а разработка запрещена в зеленых и лесопарковых зонах и курортных лесах.

Защитные леса, запрещается

- проведение сплошных рубок, за исключением, если выборочные рубки не обеспечивают замену лесных насаждений, утрачивающих свои средообразующие, водоохранные, санитарногигиенические, оздоровительные и иные полезные функции, на лесные насаждения, обеспечивающие сохранение целевого назначения защитных лесов и выполняемых ими полезных функций;

- создание лесоперерабатывающей инфраструктуры. Интенсивность рубок ухода должна быть слабой, полнота не должна снижаться ниже 0,7;

- рубка технологических коридоров для линейных объектов допускается шириной не более 25 м;

- создание лесных плантаций и их эксплуатация;

- выращивание лесных плодовых, ягодных, декоративных растений, лекарственных растений.

7. Сведения о наличии зданий, сооружений, объектов, связанных с созданием лесной инфраструктуры и объектов, не связанных с созданием лесной инфраструктуры на проектируемом лесном участке

Таблица 6

№ п/п	Участковое лесничество / урочище (при наличии)	Номер квартала	Номер выдела	Площадь объекта, га	Наименование объекта
1	2	3	4	5	6
-	-	-	-	-	-

Основная часть проекта межевания территории.
Текстовая часть

Лист

10

Инва.№ подл.	Подп. и дата	Взам. инв. №
--------------	--------------	--------------

Изм.	Код уч.	Лист	Лодж.	Подпись	Дата
------	---------	------	-------	---------	------

8. Сведения о наличии на проектируемом лесном участке особо защитных участков лесов, особо охраняемых природных территорий, зон с особыми условиями использования территорий

Согласно данным государственного лесного реестра на проектируемом лесном участке отсутствуют особо защитные участки лесов (ОЗУ), особо охраняемые природные территории (ООПТ), зоны с особыми условиями использования территорий.

Таблица 7

№ п/п	Наименование участкового лесничества/урочища (при наличии)	Номер квартала	Номер выдела	Виды ОЗУ, наименование ООПТ, виды зон с особыми условиями использования территорий	Общая площадь, га
1	2	3	4	5	6
1	Нижеодесское	87	4	-	-
		119	11	-	-

9. Проектирование вида использования лесов лесного участка

Согласно лесохозяйственному регламенту *Сосногорского* лесничества (лесопарка), квартал (выдел)

87 (4), 119 (11), _____ - _____ урочища (при наличии),
(номер) (наименование)

Нижеодесского участкового лесничества,

в границах которого расположен проектируемый лесной участок, относится к зоне планируемого освоения лесов для Строительства, реконструкции, эксплуатации линейных объектов:

- Строительство, реконструкция, эксплуатация линейных объектов (под эксплуатацию камеры пуска ОУ межпромышленного нефтепровода Расью-Западный Тэбук)

(наименование вида использования лесов)

- Строительство, реконструкция, эксплуатация линейных объектов (под трубопровод надземный с задвижкой межпромышленного нефтепровода Расью-Западный Тэбук)

(наименование вида использования лесов)

11:19:0000000:351:ЗУ1

Субъект Российской Федерации:	<i>Республика Коми</i>
Муниципальное образование:	<i>МО МР «Сосногорск»</i>
Категория земель:	<i>Земли лесного фонда</i>
Лесничество (лесопарк):	<i>ГУ «Сосногорское лесничество»</i>
Участковое лесничество:	<i>Нижеодесское участковое лесничество</i>
Квартал:	<i>119</i>
Вид использования лесов:	<i>Строительство, реконструкция, эксплуатация линейных объектов</i>
Цель предоставления лесного	<i>Под эксплуатацию камеры пуска ОУ межпромышленного нефтепровода Расью-Западный Тэбук</i>
Особые отметки:	<i>Площадь лесного участка - 0,0001 га</i>

Инва.№ подл.	Подп. и дата	Взам. инв. №	

Изм.	Код уч.	Лист	Лодж.	Подпись	Дата	Основная часть проекта межевания территории. Текстовая часть	Лист
							11

11:19:0301001:4673:3У1

Субъект Российской Федерации:	Республика Коми
Муниципальное образование:	МО МР «Сосногорск»
Категория земель:	Земли лесного фонда
Лесничество (лесопарк):	ГУ «Сосногорское лесничество»
Участковое лесничество:	Нижнеодесское участковое лесничество
Квартал:	119
Вид использования лесов:	Строительство, реконструкция, эксплуатация линейных объектов
Цель предоставления лесного	Под эксплуатацию камеры пуска ОУ
	межпромыслового нефтепровода Расью-Западный Тэбук
Особые отметки:	Площадь лесного участка - 0,0025 га

11:19:0301001:4673:3У2

Субъект Российской Федерации:	Республика Коми
Муниципальное образование:	МО МР «Сосногорск»
Категория земель:	Земли лесного фонда
Лесничество (лесопарк):	ГУ «Сосногорское лесничество»
Участковое лесничество:	Нижнеодесское участковое лесничество
Квартал:	87
Вид использования лесов:	Строительство, реконструкция, эксплуатация линейных объектов
Цель предоставления лесного	Под эксплуатацию трубопровода надземного с задвижкой
	межпромыслового нефтепровода Расью-Западный Тэбук
Особые отметки:	Площадь лесного участка - 0,0014 га

Инва.№ подл.	Подп. и дата	Взам. инв. №	

Изм.	Код уч.	Лист	Лодж.	Подпись	Дата

Основная часть проекта межевания территории.
Текстовая часть

Лист
12

Геоданные

№ п/п	Номера характерных точек	Направление румбы (азимуты) линий, °	Длина линий, метры
<i>11:19:0000000:351:3У1</i>			
<i>Кв.см. - 1</i>		СВ:52° 47' 04"	1092.61
1	1-2	СВ: 75° 45' 10"	3.29
2	2-3	ЮВ: 16° 49' 17"	0.90
3	3-1	СЗ: 89° 10' 11"	3.45
<i>11:19:0301001:4673:3У1</i>			
<i>Кв.см. - 4</i>		СВ: 52° 59' 16"	1092.68
4	4-5	ЮЗ: 73° 15' 53"	4.58
5	5-6	СЗ: 14° 59' 08"	2.05
6	6-7	ЮЗ: 74° 28' 33"	1.31
7	7-8	СЗ: 15° 42' 31"	1.99
8	8-9	СВ: 73° 52' 39"	1.33
9	9-10	СЗ: 15° 00' 32"	1.43
10	10-1	СВ: 75° 57' 50"	1.15
1	1-3	ЮВ: 89° 10' 11"	3.45
3	3-4	ЮВ:16° 24' 42"	4.39
<i>11:19:0301001:4673:3У2</i>			
<i>Кв.см. - 14</i>		СЗ: 20° 45' 29"	1548.75
14	14-11	СЗ: 22° 13' 30"	2.01
11	11-12	СВ: 67° 59' 25"	7.15
12	12-13	ЮВ: 22° 26' 34"	1.99
13	13-14	ЮЗ: 67° 50' 31"	7.16

Каталог координат

Номера характерных точек	X	Y	широта	долгота
		СК 63 Q5	WGS-84	
КС	7050168.05	5352575.09	63°38'58.760"	55°4'26.905"
1	7050830.08	5353442.91	63°39'20.554"	55°5'29.247"
2	7050830.89	5353446.10	63°39'20.582"	55°5'29.478"
3	7050830.03	5353446.36	63°39'20.555"	55°5'29.498"
КС	7050168.05	5352575.09	63°38'58.760"	55°4'26.905"
3	7050830.03	5353446.36	63°39'20.555"	55°5'29.498"
4	7050825.82	5353447.60	63°39'20.419"	55°5'29.592"
5	7050824.50	5353443.21	63°39'20.555"	55°5'29.275"
6	7050826.48	5353442.68	63°39'20.438"	55°5'29.234"
7	7050826.13	5353441.42	63°39'20.426"	55°5'29.143"
8	7050828.05	5353440.88	63°39'20.488"	55°5'29.101"
9	7050828.42	5353442.16	63°39'20.501"	55°5'29.194"
10	7050829.80	5353441.79	63°39'20.545"	55°5'29.166"
1	7050830.08	5353442.91	63°39'20.554"	55°5'29.247"
КС	7050548.76	5358027.33	63°39'13.545"	55°11'2.672"
11	7051796.56	5357388.67	63°39'53.562"	55°10'15.040"
12	7051799.24	5357395.30	63°39'53.651"	55°10'15.519"
13	7051797.40	5357396.06	63°39'53.592"	55°10'15.576"
14	7051794.70	5357389.43	63°39'53.502"	55°10'15.097"
11	7051796.56	5357388.67	63°39'53.562"	55°10'15.040"

Изнв.№ подл.	Подп. и дата	Взам. инв.№	

Изм.	Код уч.	Лист	Лодж.	Подпись	Дата	Основная часть проекта межевания территории. Текстовая часть	Лист
							13

Чертеж межевания территории
Масштаб 1:500

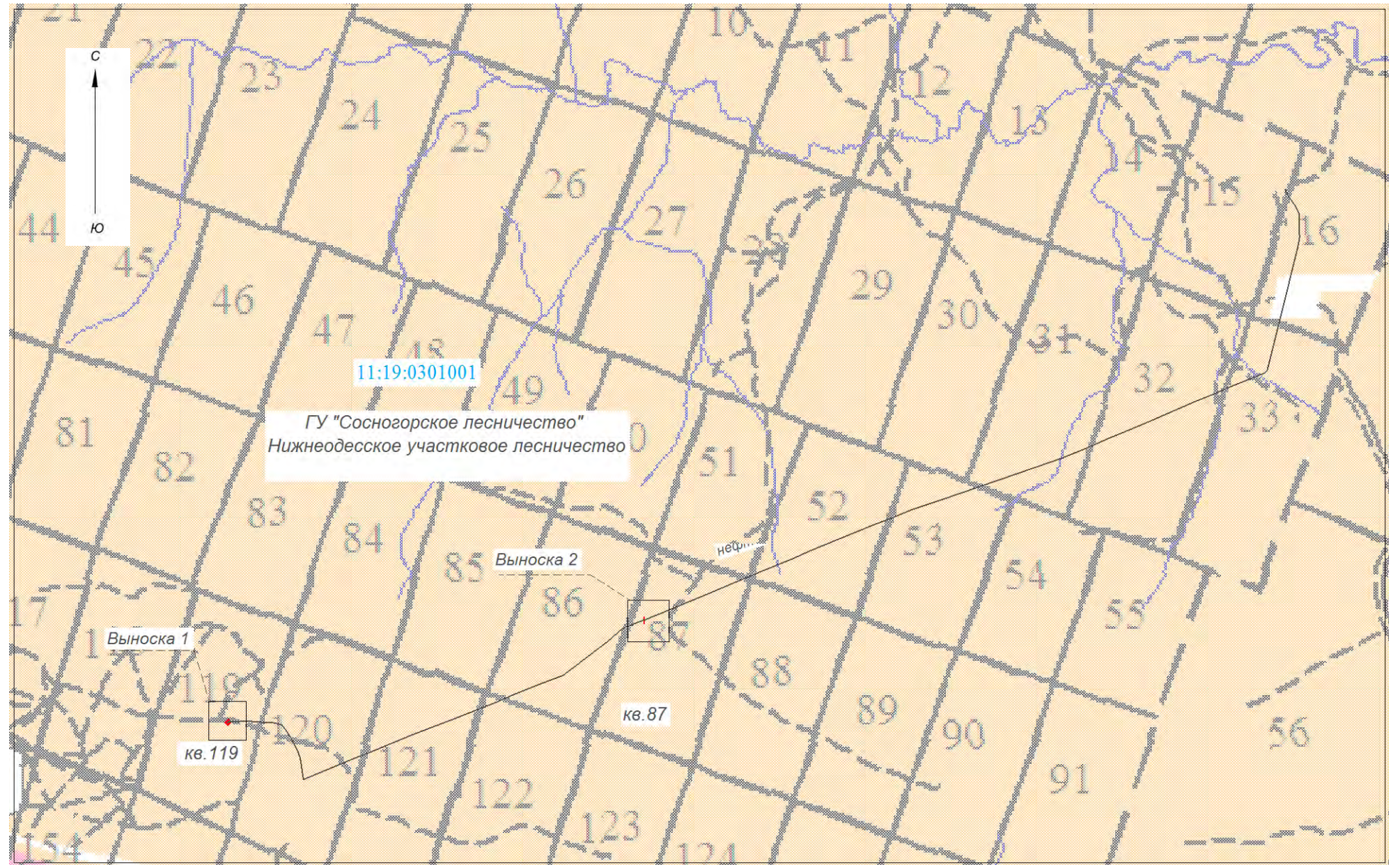
Геодезические данные образуемых земельных участков
СК 63 Q5

Условный номер образуемого зу	Площадь, кв.м.	№ точки	X(север), м	Y(восток), м
11:19:0000000:351:3У1	1	1	7050830.08	5353442.91
		2	7050830.89	5353446.10
		3	7050830.03	5353446.36
11:19:0301001:4673:3У1	25	1	7050830.08	5353442.91
		3	7050830.03	5353446.36
		4	7050825.82	5353447.60
		5	7050824.50	5353443.21
		6	7050826.48	5353442.68
		7	7050826.13	5353441.42
		8	7050828.05	5353440.88
		9	7050828.42	5353442.16
		10	7050829.80	5353441.79
		11	7050830.08	5353442.91
11:19:0301001:4673:3У2	14	3	7050830.03	5353446.36
		11	7051796.56	5357388.67
		12	7051799.24	5357395.30
		13	7051797.40	5357396.06
		14	7051794.70	5357389.43
		11	7051796.56	5357388.67
Всего под объект:	40			

Общая площадь – 0.0040 га

В том числе:
земли лесного фонда - 0.0040 га

Ситуационный план
Масштаб 1:50000

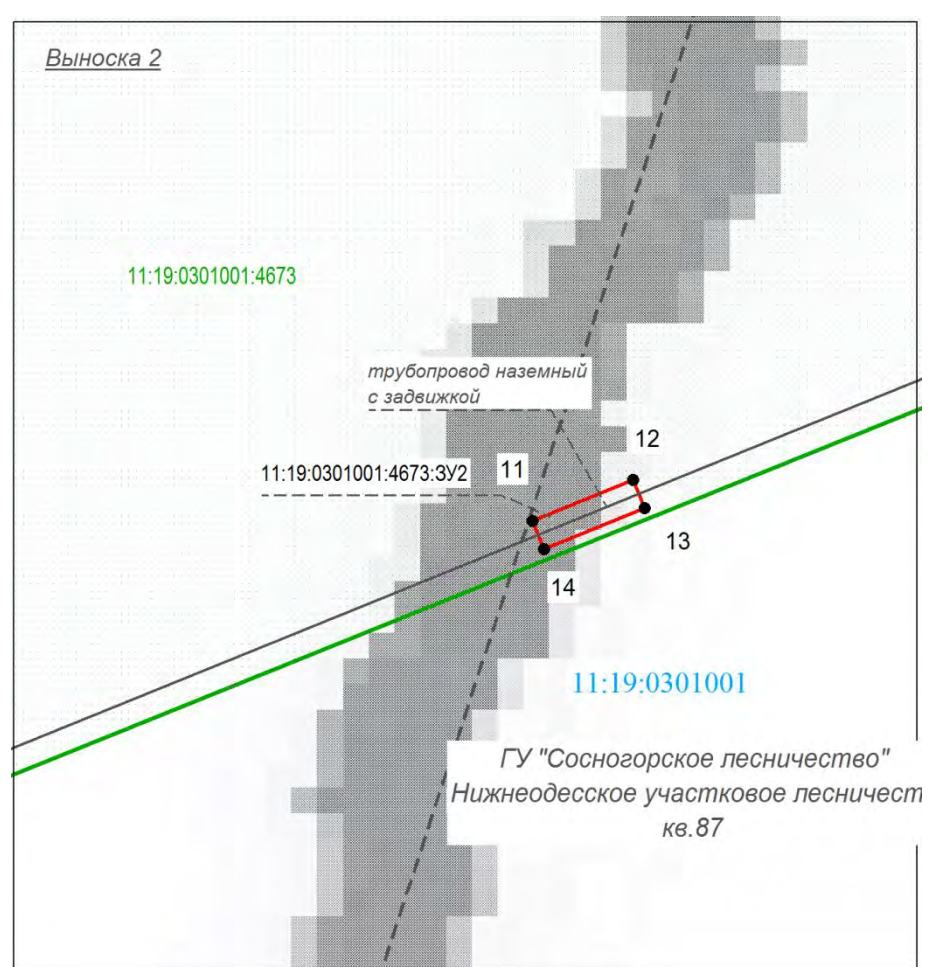
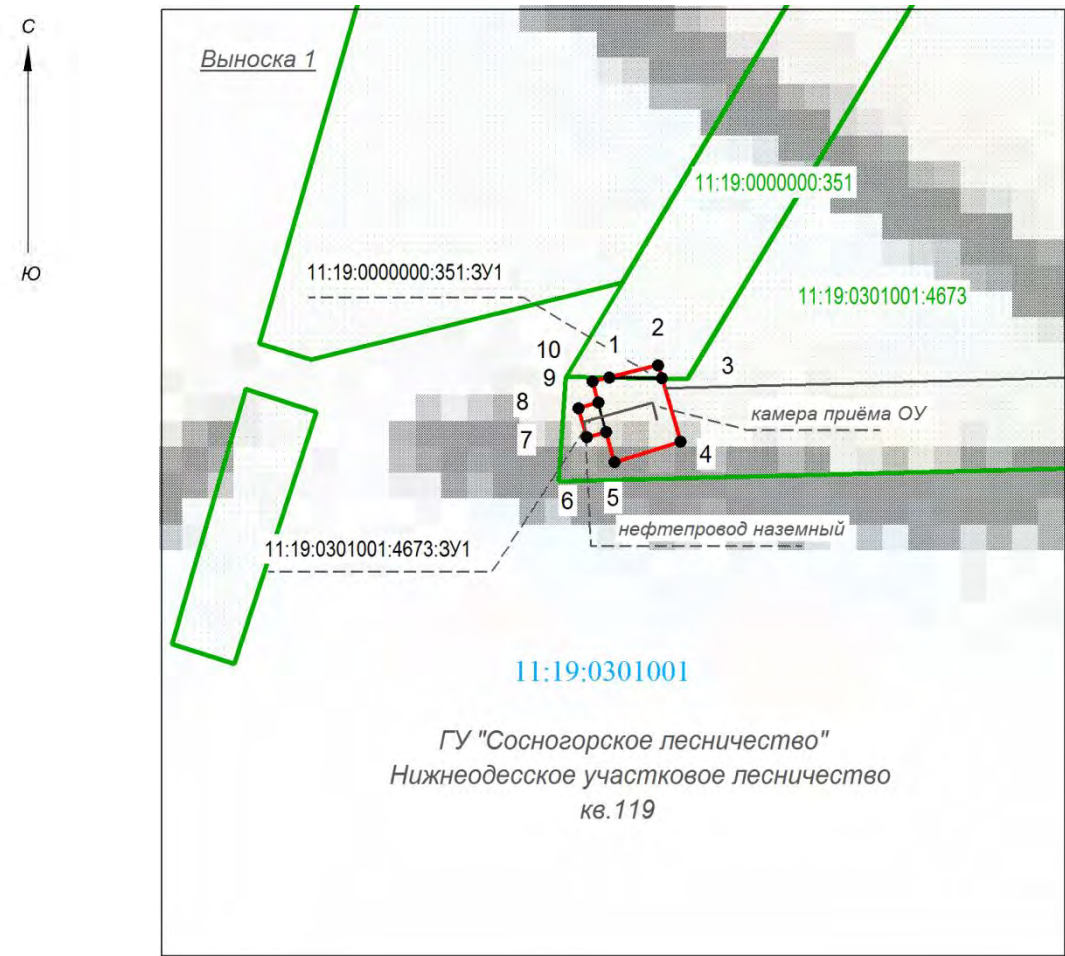


Условные обозначения:

	- граница образуемого земельного участка
	- граница исходного земельного участка
11:19:0301001:351:3У1	- условный номер образуемого земельного участка
2 ●	- характерная поворотная точка образуемого земельного участка, ее номер
11:19:0301001:351	- кадастровый номер исходного земельного участка
11:19:0301001	- номер кадастрового квартала

Республика Коми МО МР «Сосногорск»						«Межпромышленный нефтепровод Расью-Западный Тэбук»		
Изм.	Кол.уч.	Лист	№ док.	Подпись	Дата	Стадия	Лист	Листов
Проверил		Пичугин Р.Б.			18.12.18	Проект межевания территории	П	1
Разработал		Братушкина Т.В.			18.12.18			
Чертеж межевания территории М 1:500						ООО «Экозем изыскания» 2018 г. Формат А3		

Чертеж межевания территории
Масштаб 1:500



Условные обозначения:

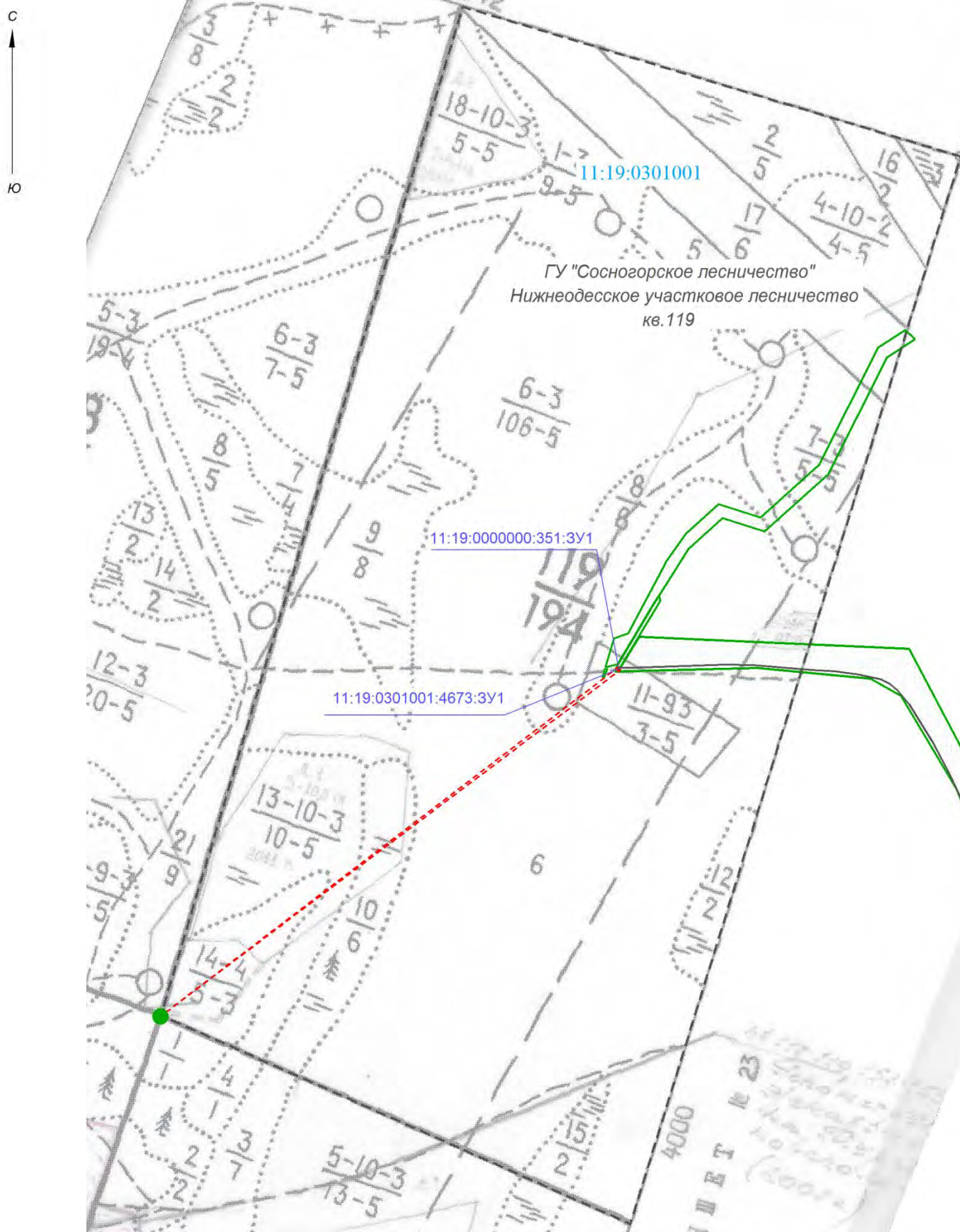
- граница образуемого земельного участка
- граница исходного земельного участка
- 11:19:0301001:351:3У1 - условный номер образуемого земельного участка
- 2 • - характерная поворотная точка образуемого земельного участка, ее номер
- 11:19:0301001:351 - кадастровый номер исходного земельного участка
- 11:19:0301001 - номер кадастрового квартала

Примечание:





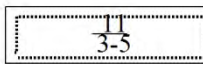


1. Границы территорий объектов культурного наследия отсутствуют.
2. Границы зон действия публичных сервитутов отсутствуют.
3. Границы ООПТ отсутствуют.
4. Действующие и проектируемые красные линии отсутствуют.

						Республика Коми МО МР «Сосногорск»			
						«Межпромысловый нефтепровод Расью-Западный Тэбук»			
Изм.	Кол.уч.	Лист	№ док.	Подпись	Дата	Проект межевания территории	Стадия	Лист	Листов
							П	2	2
Проверил		Пичугин Р.Б.			18.12.18	Чертеж межевания территории М 1:500	ООО «Экозем изыскания» 2018 г. Формат А3		
Разработал		Братушкина Т.В.			18.12.18				

СХЕМА РАСПОЛОЖЕНИЯ ПРОЕКТИРУЕМОГО ЛЕСНОГО УЧАСТКА
Масштаб 1:10000



Условные обозначения:

-  - граница образуемого земельного участка
-  - ранее учтенные лесные участки
-  - номер образуемого лесного участка
-  - характерная поворотная точка образуемого земельного участка, ее номер
-  - граница, номер выдела, площадь, га
-  - привязка участков
-  - квартальный столб

Субъект Российской Федерации: Республика Коми
Муниципальное образование: МО МР «Сосногорск»
Категория земель: Земли лесного фонда
Лесничество (лесопарк): ГУ «Сосногорское лесничество»
Примечание: расчет румбов произведен от магнитного азимута


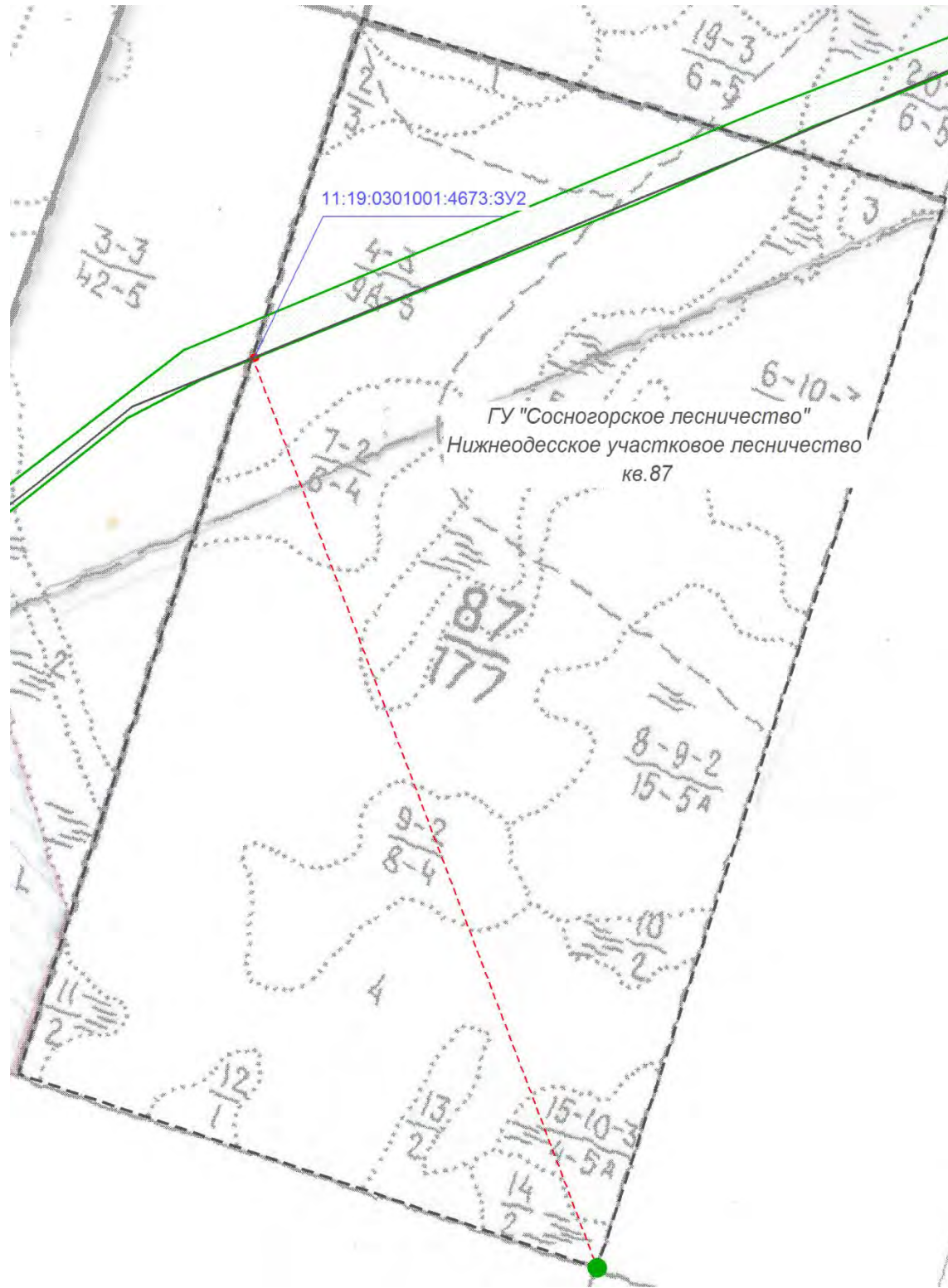




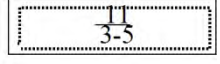


						Республика Коми МО МР «Сосногорск»			
						«Межпромысловый нефтепровод Расью-Западный Тэбук»			
Изм.	Кол.уч.	Лист	№ док.	Подпись	Дата	Проект межевания территории	Стадия	Лист	Листов
							П	1	2
Проверил		Пичугин Р.Б.			18.12.18	Схема расположения проектируемого лесного участка М 1:10000	ООО «Экозем изыскания» 2018 г.		
Разработал		Братушкина Т.В.			18.12.18		Формат А3		

СХЕМА РАСПОЛОЖЕНИЯ ПРОЕКТИРУЕМОГО ЛЕСНОГО УЧАСТКА
Масштаб 1:10000



Условные обозначения:

-  - граница образуемого земельного участка
-  - ранее учтенные лесные участки
-  - номер образуемого лесного участка
-  - характерная поворотная точка образуемого земельного участка, ее номер
-  - граница, номер выдела, площадь, га
-  - привязка участков
-  - квартальный столб



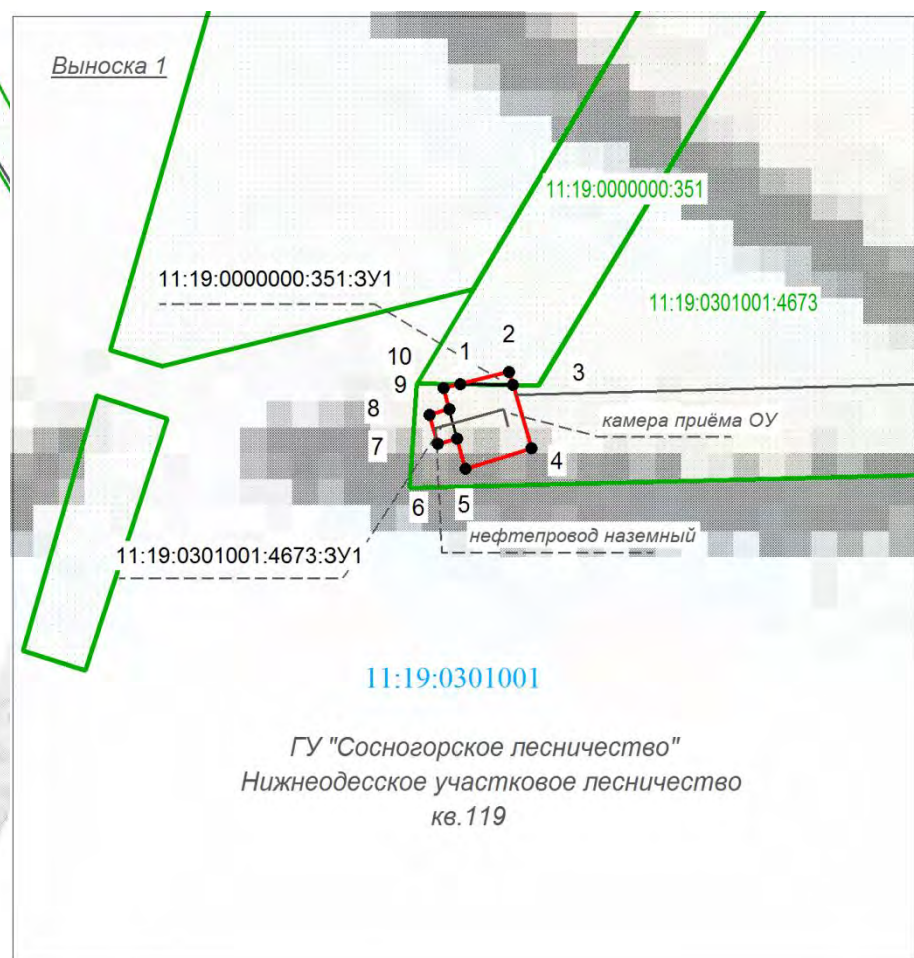
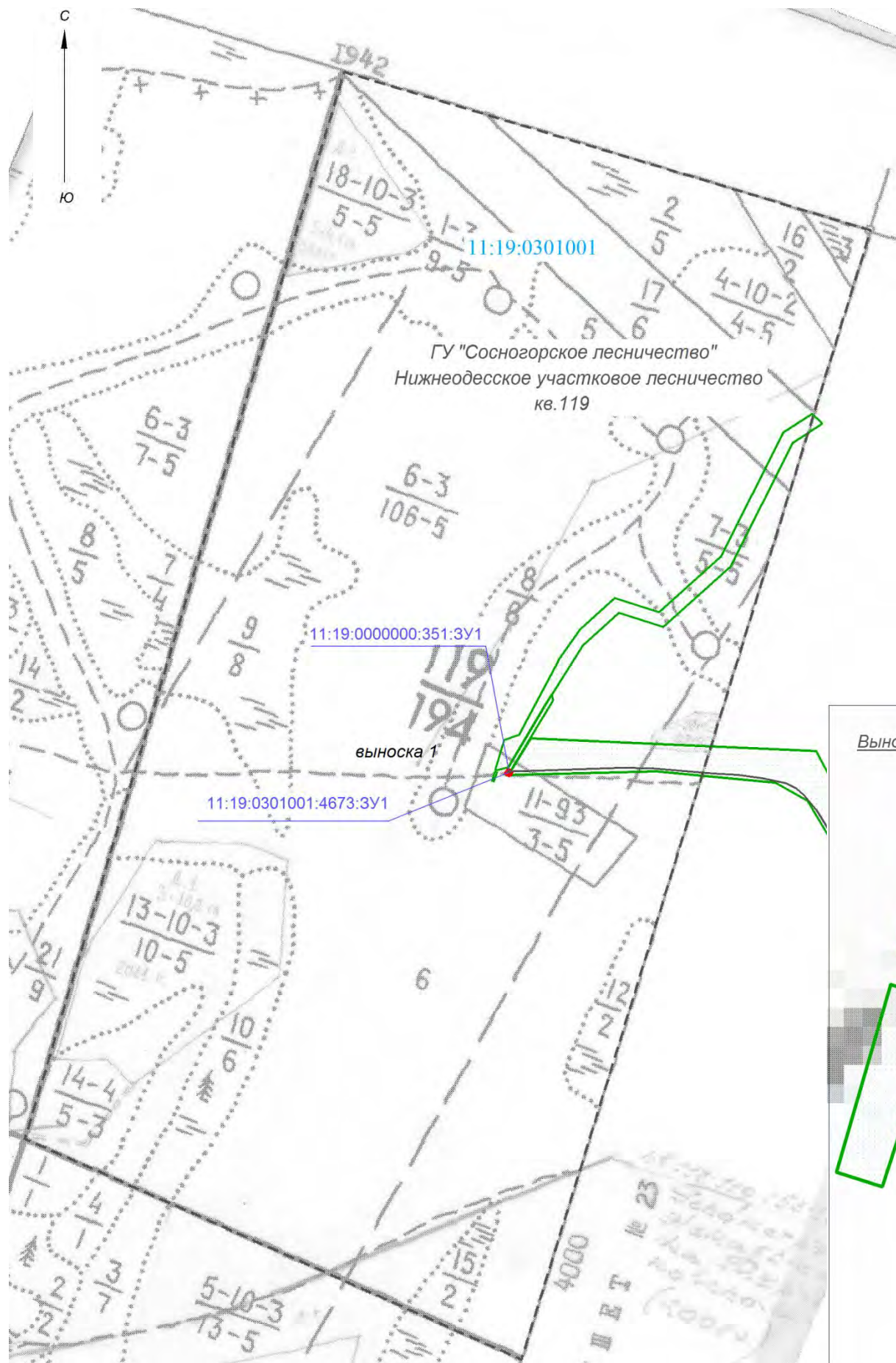
						Республика Коми МО МР «Сосногорск»			
						«Межпромысловый нефтепровод Расью-Западный Тэбук»			
Изм.	Кол.уч.	Лист	№ док.	Подпись	Дата	Проект межевания территории	Стадия	Лист	Листов
Проверил		Пичугин Р.Б.			18.12.18		П	1	2
Разработал		Братушкина Т.В.			18.12.18	Схема расположения проектируемого лесного участка М 1:10000	ООО «Экозем изыскания» 2018 г. Формат А3		

СХЕМА РАСПОЛОЖЕНИЯ ОБРАЗУЕМЫХ УЧАСТКОВ НА ТЕРРИТОРИИ ЛЕСНИЧЕСТВА
Масштаб 1:10000

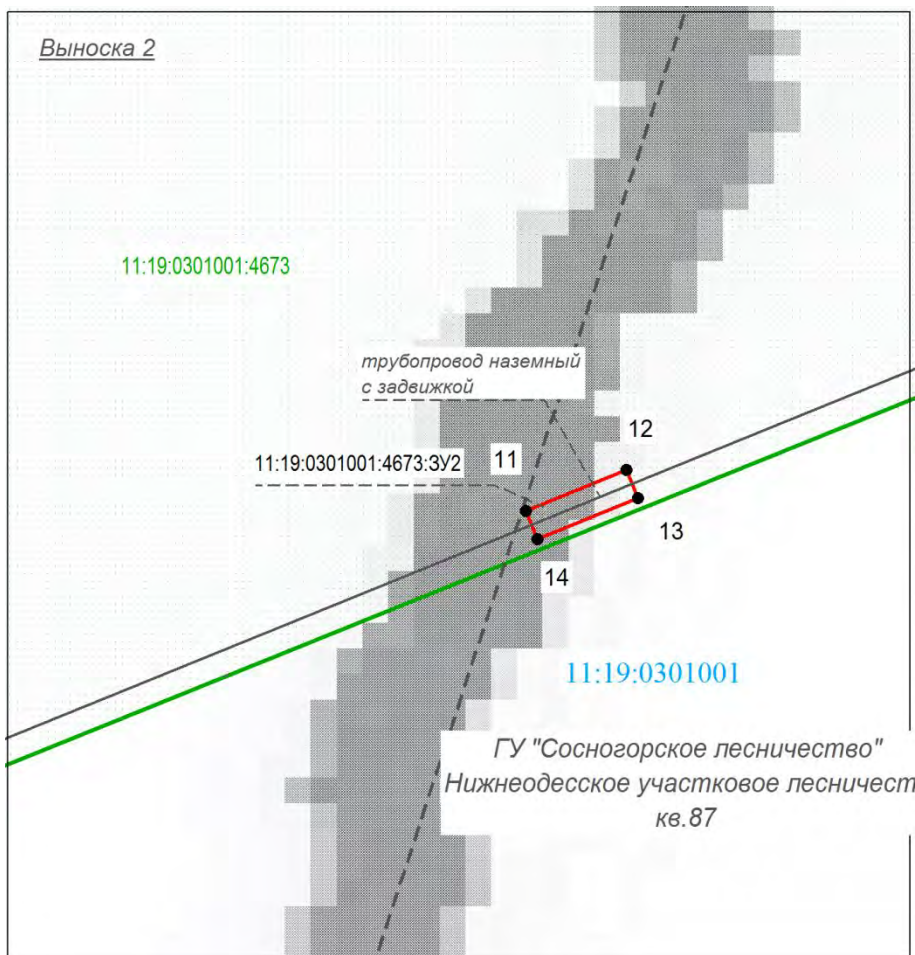
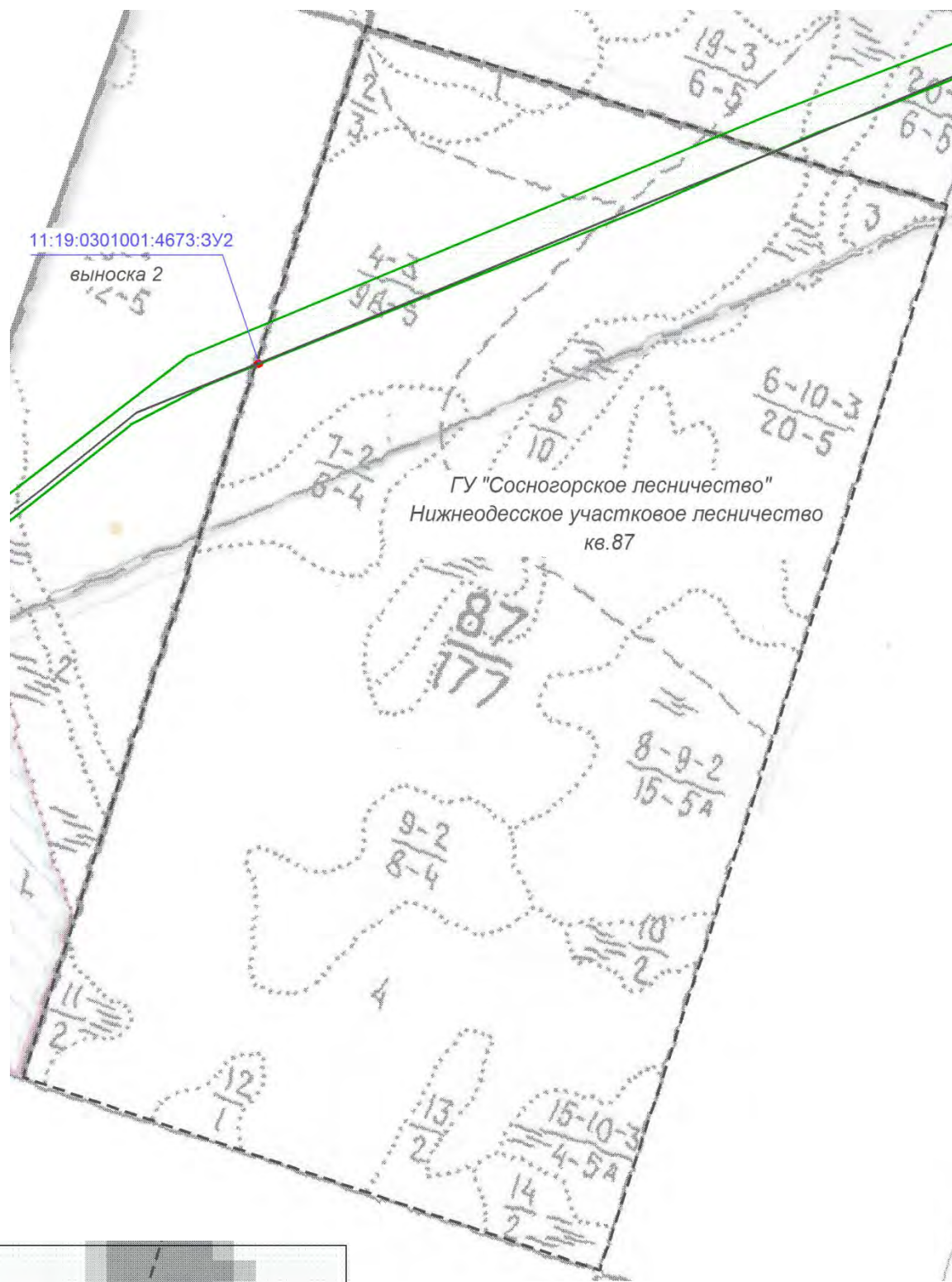


Условные обозначения:





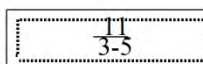

- граница образуемого земельного участка
- ранее учтенные лесные участки
- 11:19:0301001:351:3У1 - номер образуемого лесного участка
- 119
194 - характерная поворотная точка образуемого земельного участка, ее номер
- 11
3-5 - граница, номер выдела, площадь, га
- 1 - номер характерной точки границы вновь образуемого земельного участка



						Республика Коми МО МР «Сосногорск»			
						«Межпромысловый нефтепровод Расью-Западный Тэбук»			
Изм.	Кол.уч.	Лист	№ док.	Подпись	Дата	Проект межевания территории	Стадия	Лист	Листов
							П	1	2
Проверил								ООО «Экозем изыскания» 2018 г. Формат А3	
Разработал									
						Схема расположения образуемых участков на территории лесничества М 1:10000			

СХЕМА РАСПОЛОЖЕНИЯ ОБРАЗУЕМЫХ УЧАСТКОВ НА ТЕРРИТОРИИ ЛЕСНИЧЕСТВА
Масштаб 1:10000



Условные обозначения:

-  - граница образуемого земельного участка
-  - ранее учтенные лесные участки
-  - номер образуемого лесного участка
-  - характерная поворотная точка образуемого земельного участка, ее номер
-  - граница, номер выдела, площадь, га
-  - номер характерной точки границы вновь образуемого земельного участка

						Республика Коми МО МР «Сосногорск»			
						«Межпромышленный нефтепровод Расью-Западный Тэбук»			
Изм.	Кол.уч.	Лист	№ док.	Подпись	Дата	Проект межевания территории	Стадия	Лист	Листов
Проверил		Пичугин Р.Б.			18.12.18		П	1	2
Разработал		Братушкина Т.В.			18.12.18	Схема расположения образуемых участков на территории лесничества М 1:10000	ООО «Экозем изыскания» 2018 г. Формат А3		