

ОБЩЕСТВО С ОГРАНИЧЕННОЙ ОТВЕТСТВЕННОСТЬЮ

«Терра»

Заказчик: Министерство транспорта и автомобильных
дорог Самарской области.

Гос. контракт № 72-1/34
от 16.08.2013г.
Экз. №

ПРОЕКТ ПЛАНИРОВКИ ТЕРРИТОРИИ
в целях определения границ полосы отвода
автомобильной дороги общего пользования
межмуниципального значения в Самарской области
«Самара – Оренбург» – Лопатино,
расположенной в городском округе Самара и
в муниципальном районе Волжский Самарской области,
и размещения объектов дорожного сервиса.

Книга 3. Проект межевания территории.

Директор ООО «Терра»

Главный инженер



Г.С. Радионов

А.С. Доронин

г. Самара
2013г.

№	Наименование	Стр.
1	2	3
	Состав проекта	3
Текстовая часть		
Положения о размещении автомобильной дороги в Самарской области		
1	Перечень земельных участков, занимаемых автомобильной дорогой	4
2	Перечень земельных участков на правах третьих лиц	6
3	Каталог координат земельных участков, образованных из земель, находящихся в государственной или муниципальной собственности	7
4	Каталог координат частей земельных участков под размещение наружной рекламы	16
5	Каталог координат частей земельных участков третьих лиц, поставленных на государственный кадастровый учет	17
6	Каталог координат частей земельных участков под размещение охранных зон	19
Графическая часть		
Чертеж планировки территории		
7	Чертеж межевания территории М 1:2000	-

Инд. №	Подп. и дата	Взам. инв.

Изм.	Кол.уч	Лист	№ док.	Подп.	Дата

**Проект межевания
Содержание**

Состав проекта

Проект планировки территории в целях определения границ полосы отвода автомобильной дороги общего пользования межмуниципального значения в Самарской области «Самара - Оренбург» - Лопатино, расположенной в городском округе Самара и в муниципальном районе Волжский Самарской области (далее – автомобильная дорога) и размещения объектов дорожного сервиса.

Обозначение	Наименование	Примечание
Книга 1	Проект планировки территории Основная часть	
Книга 2	Проект планировки территории Материалы по обоснованию	
Книга 3	Проект межевания территории	

Инв. № подл.	Подп. и дата	Взам. инв. №

Изм.	Кол.уч	Лист	№ док.	Подп.	Дата	Проект межевания территории	Лист
							3

1.Перечень земельных участков, занимаемых автомобильной дорогой

Общая площадь частей земельных участков рекламных конструкций под планируемое предоставление в пользование – 46 кв.м

части земельного участка под размещение рекламных конструкций – 46 кв.м.

Собщ. земельных участков- 144377 кв.м

из них:

в границах городского округа Самара- 863 кв.м

1.Земли населенных пунктов - 863 кв.м

городской округ Самара

S1 (земельный участок) - 863 кв.м

Особый режим использования земли:

S1/11(охранная зона ЛЭП 220кВ 7пр.)-863 кв.м

S1/12(охранная зона кабеля связи)- 248 кв.м

в границах муниципального района Волжский – 143514 кв.м

в границах сельского поселения Черноречье- 19866 кв.м

1. Земли промышленности,энергетики, транспорта, связи, радиовещания, телевидения, информатики, земли для обеспечения космической деятельности, земли обороны, безопасности и земли иного специального назначения - 19866 кв.м

S2 (земельный участок) – 19866 кв.м

Особый режим использования земли:

S2/13(охранная зона ЛЭП 220кВ 7пр.)-309 кв.м

S2/14(охранная зона кабеля связи)-2742 кв.м

S2/15(охранная зона газопровода)-122 кв.м

в границах сельского поселения Лопатино – 121636 кв.м

1. Земли промышленности, энергетики, транспорта, связи, радиовещания, телевидения, информатики, земли для обеспечения космической деятельности, земли обороны, безопасности и земли иного специального назначения - 82190 кв.м:

S3 (земельный участок) – 82190 кв.м

Особый режим использования земли:

Индв. № подл.	Подп. и дата	Взам. инв. №

						Проект межевания территории	Лист 4
Изм.	Кол.уч	Лист	№ док.	Подп.	Дата		

- S3/16(охранная зона ЛЭП 10кВ 3пр.)-588 кв.м
- S3/17(охранная зона кабеля связи)-3988 кв.м
- S3/18(водоохранная зона озера)-4790 кв.м
- S3/19(водоохранная зона озера)-3560 кв.м
- S3/20(охранная зона газопровода)-106 кв.м
- S3/21(охранная зона водовода)-280 кв.м
- S3/22(охранная зона ЛЭП 6кВ 3пр.)-584 кв.м
- S3/23(охранная зона ЛЭП 110кВ 7пр.)-1661 кв.м
- S3/24(охранная зона трубопровода)-2519 кв.м
- S3/25(охранная зона трубопровода)-135 кв.м
- S3/37(охранная зона ЛЭП 35кВ 3пр.)-88 кв.м

2.Земли населенного пункта- 39446 кв.м:

село Лопатино

S4 (земельный участок) – 39446 кв.м

Особый режим использования земли:

- S4/26(охранная зона трубопровода)-4540 кв.м
- S4/27(охранная зона ЛЭП 35кВ 3пр.)-991 кв.м
- S4/30(охранная зона ЛЭП 10кВ 3пр.)-596 кв.м
- S4/31(охранная зона ЛЭП 0,4кВ)-1404 кв.м
- S4/32(охранная зона газопровода)-136 кв.м
- S4/33(охранная зона водопровода)-987 кв.м
- S4/34(охранная зона ЛЭП 10кВ 3пр.)-675 кв.м
- S4/35(водоохранная зона пруда)-3276 кв.м

3.Часть земельного участка под размещение рекламных конструкций – 42кв.м.

- P1 (под размещение наружной рекламы) – 12кв.м
- P2 (под размещение наружной рекламы) – 12кв.м
- P3 (под размещение наружной рекламы) – 10кв.м
- P4 (под размещение наружной рекламы) – 12кв.м

Инд. № подл.	Подп. и дата	Взам. инв. №

						Проект межевания территории	Лист 5
Изм.	Кол.уч	Лист	№ док.	Подп.	Дата		

2.Перечень земельных участков на правах третьих лиц:

в границах муниципального района Волжский – 2012 кв.м

в границах сельского поселения Черноречье- 580 кв.м

1.Земли сельскохозяйственного назначения - 580 кв.м:

S5 (часть участка в границах участка с кадастровым номером

63:17:0701005:145) – 262 кв.м

S6 (часть участка в границах участка с кадастровым номером 63:17:0701005:5

(ЕЗ 63:17:0000000:125))– 318 кв.м

в границах сельского поселения Лопатино – 1432 кв.м

1.Земли сельскохозяйственного назначения - 1432 кв.м:

S7 (часть участка в границах участка с кадастровым номером

63:17:0000000:282)– 1432 кв.м

Инд. № подл.	Подп. и дата	Взам. инв. №

Изм.	Кол.уч	Лист	№ док.	Подп.	Дата

Проект межевания территории

Лист
6

3.Каталог координат земельных участков, образованных из земель, находящихся в государственной или муниципальной собственности

Городской округ Самара

S1 = 863 кв.м.

Назв. точки	Координаты		Расстояние	Дирекционный угол
	Х	У		
1	-8 925,68	8 196,34		
2	-8 932,15	8 202,89	9,21	134°38'53"
3	-8 953,70	8 224,35	30,41	135°7'12"
4	-8 956,59	8 227,96	4,62	128°40'45"
5	-8 975,42	8 218,51	21,07	206°39'1"
6	-8 975,09	8 213,98	4,54	274°9'59"
7	-8 974,95	8 211,97	2,01	273°59'4"
8	-8 955,81	8 193,58	26,54	316°8'41"
9	-8 953,12	8 192,78	2,81	343°26'16"
10	-8 936,05	8 198,20	17,91	17°36'56"
11	-8 929,86	8 197,95	6,2	357°41'14"
1	-8 925,68	8 196,34	4,48	338°56'6"

Муниципальный район Волжский

S2 = 19866 кв.м.

Назв. точки	Координаты		Расстояние	Дирекционный угол
	Х	У		
1	5 878 733,68	379 833,66		
2	5 878 742,73	379 835,84	9,32	13°30'47"
3	5 878 729,59	379 848,86	18,5	135°16'44"
4	5 878 700,56	379 841,43	29,96	194°20'56"
5	5 878 695,86	379 840,23	4,86	194°20'56"
6	5 878 689,68	379 840,30	6,17	179°21'58"
7	5 878 663,14	379 840,59	26,55	179°21'58"
8	5 878 628,27	379 847,74	35,59	168°24'34"
9	5 878 563,40	379 862,33	66,49	167°19'30"
10	5 878 536,89	379 867,45	27	169°4'0"
11	5 878 215,88	379 937,24	328,51	167°44'2"
12	5 878 184,78	379 945,27	32,13	165°31'46"
13	5 878 063,01	379 971,07	124,47	168°2'24"
14	5 878 058,90	379 971,94	4,2	168°2'24"
15	5 878 053,93	379 972,99	5,08	168°2'24"
16	5 878 008,96	379 982,36	45,93	168°13'38"
17	5 877 984,11	379 987,56	25,39	168°11'31"
18	5 877 980,18	379 988,38	4,02	168°12'53"
19	5 877 967,19	379 991,09	13,27	168°12'53"
20	5 877 967,89	379 961,92	29,18	271°22'40"

Инва. № подл.	Подп. и дата	Взам. инв. №

Изм.	Кол.уч	Лист	№ док.	Подп.	Дата

Проект межевания территории

Назв. точки	Координаты		Расстояние	Дирекционный угол
	X	Y		
21	5 877 967,91	379 961,14	0,78	271°22'40"
22	5 878 016,69	379 951,04	49,82	348°18'4"
23	5 878 061,99	379 941,66	46,25	348°18'4"
24	5 878 066,09	379 940,81	4,2	348°18'4"
25	5 878 664,19	379 816,96	610,79	348°18'4"
1	5 878 733,68	379 833,66	71,46	13°30'47"

S3 = 82190 кв.м.

Назв. точки	Координаты		Расстояние	Дирекционный угол
	X	Y		
27	5 875 328,01	380 380,70		
28	5 875 294,81	380 388,25	34,04	167°11'43"
29	5 875 290,90	380 389,11	4,01	167°37'28"
30	5 875 283,49	380 390,73	7,58	167°37'28"
31	5 875 250,24	380 398,03	34,05	167°37'28"
32	5 875 129,39	380 424,59	123,73	167°36'18"
33	5 875 130,28	380 430,52	6	81°28'43"
345	5 875 128,30	380 430,82	2	171°23'32"
35	5 875 127,41	380 424,88	6,01	261°28'43"
36	5 875 095,46	380 431,71	32,67	167°56'10"
37	5 875 057,74	380 435,25	37,89	174°37'54"
38	5 875 044,35	380 436,51	13,44	174°37'54"
39	5 875 048,85	380 431,09	7,04	309°39'48"
40	5 875 249,71	380 394,83	204,11	349°46'6"
41	5 875 283,18	380 388,79	34	349°46'6"
42	5 875 290,64	380 387,45	7,58	349°46'6"
43	5 875 294,57	380 386,74	4	349°46'6"
27	5 875 328,01	380 380,70	33,98	349°46'6"
21	5 877 967,91	379 961,14		
20	5 877 967,89	379 961,92	0,78	91°22'40"
19	5 877 967,19	379 991,09	29,18	91°22'40"
44	5 877 944,95	379 995,72	22,72	168°13'58"
45	5 877 925,76	379 999,72	19,6	168°13'58"
46	5 877 796,30	380 027,49	132,4	167°53'29"
47	5 877 684,98	380 050,56	113,69	168°17'29"
48	5 877 585,27	380 071,55	101,9	168°6'43"
49	5 877 534,39	380 081,99	51,93	168°24'33"
50	5 877 328,26	380 124,55	210,48	168°20'4"
51	5 877 291,07	380 132,19	37,97	168°23'12"
52	5 877 246,95	380 141,45	45,08	168°8'31"
53	5 877 207,01	380 149,72	40,78	168°18'12"
54	5 877 007,86	380 191,08	203,4	168°16'60"
55	5 876 939,02	380 204,05	70,05	169°20'2"

Изм.	Кол.уч	Лист	№ док.	Подп.	Дата

Проект межевания территории

Лист

8

Назв. точки	Координаты		Расстояние	Дирекционный угол
	X	Y		
56	5 876 912,60	380 209,91	27,06	167°29'13"
57	5 876 786,44	380 233,79	128,4	169°16'56"
58	5 876 708,79	380 247,29	78,82	170°8'15"
60	5 876 627,60	380 266,27	83,37	166°50'33"
61	5 876 629,06	380 269,11	3,19	62°55'17"
62	5 876 542,45	380 289,07	88,87	167°1'11"
63	5 876 469,60	380 304,38	74,44	168°7'49"
64	5 876 470,40	380 310,33	6	82°19'46"
65	5 876 468,42	380 310,59	2	172°32'15"
66	5 876 467,62	380 304,65	5,99	262°19'46"
67	5 876 439,68	380 310,33	28,51	168°30'34"
68	5 876 277,52	380 342,45	165,31	168°47'44"
69	5 876 239,14	380 350,43	39,21	168°15'3"
70	5 876 178,99	380 373,23	64,32	159°14'37"
71	5 875 952,21	380 461,36	243,3	158°45'46"
342	5 875 953,92	380 466,09	5,03	70°8'50"
73	5 875 952,04	380 466,76	2	160°18'57"
74	5 875 950,35	380 462,08	4,97	250°8'50"
75	5 875 720,40	380 551,45	246,71	158°45'46"
76	5 875 716,66	380 552,91	4,01	158°36'54"
77	5 875 616,31	380 592,25	107,78	158°35'37"
78	5 875 612,59	380 593,73	4,01	158°24'21"
79	5 875 610,17	380 594,68	2,6	158°24'21"
80	5 875 604,41	380 596,96	6,19	158°24'21"
81	5 875 596,14	380 600,24	8,9	158°24'21"
82	5 875 575,01	380 608,83	22,81	157°52'9"
83	5 875 565,73	380 612,60	10,02	157°52'9"
84	5 875 562,96	380 613,73	2,99	157°52'9"
85	5 875 559,25	380 615,24	4,01	157°52'9"
86	5 875 548,70	380 619,53	11,38	157°52'9"
87	5 875 544,97	380 621,05	4,03	157°52'9"
88	5 875 539,34	380 623,17	6,02	159°19'31"
89	5 875 535,52	380 624,57	4,06	159°49'59"
90	5 875 530,94	380 626,26	4,88	159°49'59"
91	5 875 527,11	380 627,66	4,08	159°49'59"
92	5 875 526,53	380 627,87	0,61	159°49'59"
93	5 875 522,75	380 629,26	4,03	159°49'59"
94	5 875 518,69	380 630,75	4,33	159°49'59"
95	5 875 514,87	380 632,16	4,07	159°49'59"
96	5 875 513,56	380 632,64	1,39	159°49'59"
97	5 875 509,73	380 634,04	4,08	159°49'59"
98	5 875 503,04	380 636,50	7,13	159°49'59"
99	5 875 499,21	380 637,91	4,08	159°49'59"
100	5 875 498,56	380 638,07	0,67	166°9'41"
101	5 875 478,36	380 643,04	20,81	166°9'41"

Интв. № подл.	Подп. и дата	Взам. инв. №

Изм.	Кол.уч	Лист	№ док.	Подп.	Дата

Проект межевания территории

Назв. точки	Координаты		Расстояние	Дирекционный угол
	X	Y		
102	5 875 473,71	380 639,81	5,66	214°49'12"
103	5 875 467,08	380 626,06	15,27	244°15'13"
104	5 875 463,36	380 607,39	19,04	258°44'10"
105	5 875 457,83	380 576,32	31,55	259°54'58"
106	5 875 450,72	380 532,64	44,25	260°44'29"
107	5 875 442,71	380 482,58	50,7	260°54'55"
108	5 875 426,21	380 387,90	96,1	260°6'59"
109	5 875 419,19	380 372,04	17,35	246°7'24"
110	5 875 408,35	380 367,64	11,7	202°5'14"
111	5 875 393,78	380 367,86	14,57	179°7'25"
112	5 875 392,37	380 359,72	8,26	260°9'16"
113	5 875 388,25	380 335,94	24,13	260°9'15"
114	5 875 414,36	380 335,54	26,12	359°7'25"
115	5 875 422,10	380 338,68	8,36	22°5'14"
116	5 875 426,50	380 340,47	4,75	22°5'14"
117	5 875 428,45	380 341,26	2,1	22°5'14"
118	5 875 437,88	380 345,09	10,18	22°5'14"
119	5 875 448,58	380 356,72	15,8	47°23'37"
120	5 875 454,23	380 372,86	17,11	70°41'17"
121	5 875 457,91	380 383,36	11,12	70°41'17"
122	5 875 460,68	380 410,60	27,38	84°11'52"
123	5 875 463,70	380 440,30	29,86	84°11'52"
124	5 875 473,10	380 497,74	58,21	80°42'11"
125	5 875 485,00	380 577,24	80,38	81°29'11"
126	5 875 489,63	380 599,63	22,87	78°19'15"
127	5 875 493,13	380 605,29	6,65	58°15'44"
128	5 875 493,49	380 605,87	0,68	58°15'44"
129	5 875 494,26	380 607,11	1,47	58°15'44"
130	5 875 498,89	380 609,71	5,31	29°17'0"
131	5 875 499,98	380 610,32	1,26	29°17'0"
132	5 875 505,85	380 609,30	5,96	350°10'4"
133	5 875 509,80	380 608,62	4	350°10'4"
134	5 875 510,21	380 608,55	0,42	350°10'4"
135	5 875 510,82	380 608,25	0,68	334°1'44"
136	5 875 514,57	380 606,43	4,17	334°1'44"
137	5 875 517,12	380 605,18	2,84	334°1'44"
138	5 875 520,81	380 603,39	4,1	334°1'44"
139	5 875 523,05	380 602,30	2,49	334°1'44"
140	5 875 526,80	380 600,47	4,18	334°1'44"
141	5 875 530,88	380 598,48	4,53	334°1'44"
142	5 875 534,62	380 596,66	4,16	334°1'44"
143	5 875 537,76	380 595,13	3,5	334°1'44"
144	5 875 541,42	380 593,35	4,07	334°1'44"
145	5 875 550,44	380 588,95	10,03	334°1'44"
146	5 875 554,06	380 587,19	4,03	334°1'44"

Изм.	Кол.уч	Лист	№ док.	Подп.	Дата

Назв. точки	Координаты		Расстояние	Дирекционный угол
	Х	У		
147	5 875 555,83	380 586,33	1,96	334°1'44"
148	5 875 556,79	380 585,95	1,03	338°38'27"
149	5 875 566,12	380 582,30	10,01	338°38'27"
150	5 875 595,68	380 570,74	31,74	338°38'27"
151	5 875 600,97	380 568,68	5,68	338°38'27"
152	5 875 604,17	380 567,42	3,44	338°38'27"
153	5 875 607,90	380 565,96	4,01	338°38'27"
154	5 875 632,08	380 556,51	25,96	338°38'27"
155	5 875 689,09	380 535,45	60,77	339°43'27"
156	5 875 708,74	380 527,67	21,14	338°24'40"
157	5 875 712,47	380 526,19	4,01	338°24'40"
158	5 875 936,95	380 437,37	241,41	338°24'40"
159	5 876 040,57	380 398,92	110,52	339°38'32"
160	5 876 148,72	380 356,15	116,3	338°25'20"
161	5 876 209,76	380 332,68	65,39	338°58'7"
162	5 876 242,20	380 323,19	33,8	343°41'39"
163	5 876 329,04	380 305,63	88,6	348°34'7"
164	5 876 384,82	380 293,13	57,16	347°21'59"
165	5 876 390,83	380 291,85	6,15	348°1'46"
166	5 876 392,75	380 291,45	1,96	348°0'31"
167	5 876 397,52	380 290,45	4,87	348°11'33"
168	5 876 447,03	380 279,21	50,78	347°12'49"
169	5 876 546,46	380 260,03	101,26	349°4'50"
170	5 876 653,64	380 237,45	109,53	348°6'5"
171	5 876 700,99	380 228,04	48,28	348°45'41"
172	5 876 744,11	380 219,32	43,99	348°34'4"
173	5 876 790,67	380 208,83	47,73	347°18'17"
174	5 876 824,51	380 201,21	34,68	347°18'37"
175	5 876 937,12	380 177,13	115,16	347°55'44"
176	5 877 040,39	380 155,27	105,56	348°2'53"
177	5 877 132,88	380 135,86	94,5	348°8'59"
178	5 877 195,00	380 123,92	63,26	349°7'10"
179	5 877 229,08	380 117,37	34,7	349°7'10"
180	5 877 278,79	380 106,65	50,85	347°49'49"
181	5 877 295,49	380 103,21	17,05	348°21'22"
182	5 877 300,87	380 102,12	5,49	348°31'18"
183	5 877 301,26	380 097,43	4,71	274°45'25"
184	5 877 320,32	380 093,51	19,46	348°23'11"
185	5 877 492,98	380 057,81	176,31	348°19'11"
186	5 877 522,98	380 051,66	30,63	348°24'0"
187	5 877 572,57	380 041,48	50,63	348°24'0"
188	5 877 574,44	380 046,44	5,3	69°22'50"
189	5 877 634,10	380 033,08	61,14	347°22'40"
190	5 877 633,88	380 028,50	4,58	267°18'17"
191	5 877 679,00	380 019,12	46,08	348°14'53"

Инд. № подл.	Подп. и дата	Взам. инв. №

Изм.	Кол.уч	Лист	№ док.	Подп.	Дата

Проект межевания территории

Назв. точки	Координаты		Расстояние	Дирекционный угол
	X	Y		
192	5 877 683,45	380 018,20	4,55	348°17'32"
193	5 877 789,71	379 996,18	108,51	348°17'32"
194	5 877 887,47	379 977,89	99,45	349°24'17"
195	5 877 915,16	379 972,12	28,28	348°14'20"
196	5 877 935,45	379 967,90	20,73	348°14'20"
197	5 877 947,53	379 965,38	12,34	348°14'20"
21	5 877 967,91	379 961,14	20,81	348°14'20"

S4= 39446 кв.м.

Назв. точки	Координаты		Расстояние	Дирекционный угол
	X	Y		
198	5 874 743,60	379 600,60		
199	5 874 743,84	379 613,47	12,88	88°54'39"
200	5 874 742,09	379 636,77	23,37	94°18'4"
201	5 874 737,38	379 636,68	4,71	181°8'57"
202	5 874 736,05	379 648,90	12,29	96°12'41"
203	5 874 740,58	379 650,43	4,78	18°41'8"
204	5 874 737,09	379 683,25	33	96°3'45"
205	5 874 735,50	379 696,98	13,83	96°36'55"
206	5 874 735,08	379 701,35	4,39	95°30'41"
207	5 874 734,17	379 710,79	9,48	95°30'41"
208	5 874 732,80	379 723,63	12,92	96°3'45"
209	5 874 732,38	379 727,66	4,05	96°3'45"
210	5 874 729,75	379 752,37	24,85	96°3'45"
211	5 874 720,05	379 802,02	50,58	101°3'31"
212	5 874 714,84	379 824,54	23,11	103°1'12"
213	5 874 712,16	379 836,15	11,92	103°1'12"
214	5 874 710,52	379 843,21	7,25	103°1'12"
215	5 874 699,59	379 860,99	20,87	121°35'32"
216	5 874 706,78	379 866,35	8,96	36°43'43"
217	5 874 709,62	379 876,26	10,32	73°58'8"
218	5 874 713,60	379 887,84	12,25	71°2'3"
219	5 874 725,09	379 910,20	25,13	62°49'4"
220	5 874 741,01	379 941,20	34,85	62°49'4"
221	5 874 742,83	379 944,76	4	62°49'4"
222	5 874 797,28	380 054,44	122,45	63°36'1"
223	5 874 790,36	380 058,63	8,09	148°48'18"
224	5 874 794,54	380 066,20	8,65	61°5'45"
225	5 874 792,54	380 067,39	2,33	149°18'29"
226	5 874 799,63	380 081,16	15,49	62°45'24"
227	5 874 833,70	380 144,99	72,35	61°54'20"
228	5 874 838,63	380 152,77	9,21	57°40'43"
229	5 874 839,68	380 154,43	1,96	57°40'43"
230	5 874 841,05	380 156,03	2,11	49°22'50"
231	5 874 844,67	380 160,44	5,7	50°37'7"

Изм.	Кол.уч	Лист	№ док.	Подп.	Дата

Проект межевания территории

Назв. точки	Координаты		Расстояние	Дирекционный угол
	X	Y		
232	5 874 851,41	380 168,54	10,54	50°14'10"
233	5 874 853,17	380 170,58	2,69	49°12'51"
234	5 874 860,39	380 179,61	11,56	51°21'38"
235	5 874 862,69	380 182,02	3,33	46°20'58"
236	5 874 869,60	380 190,32	10,8	50°12'4"
237	5 874 873,85	380 196,07	7,15	53°33'52"
238	5 874 879,17	380 202,67	8,48	51°7'22"
239	5 874 882,16	380 206,75	5,06	53°45'2"
240	5 874 898,13	380 229,54	27,83	54°58'46"
241	5 874 917,33	380 258,38	34,65	56°20'45"
242	5 874 970,75	380 331,80	90,79	53°57'47"
243	5 874 990,64	380 359,99	34,51	54°46'57"
244	5 874 999,08	380 373,83	16,21	58°38'6"
245	5 875 013,71	380 385,74	18,87	39°8'9"
246	5 875 022,26	380 394,74	12,41	46°29'23"
247	5 875 026,40	380 397,07	4,75	29°22'15"
248	5 875 032,85	380 399,86	7,03	23°24'5"
249	5 875 034,15	380 400,49	1,44	25°48'30"
250	5 875 037,56	380 402,49	3,95	30°23'31"
251	5 875 047,77	380 410,07	12,72	36°35'26"
252	5 875 052,18	380 402,49	8,77	300°11'53"
253	5 875 053,92	380 402,73	1,76	7°56'44"
254	5 875 060,47	380 403,65	6,62	7°56'44"
255	5 875 090,21	380 400,11	29,95	353°12'50"
256	5 875 164,55	380 384,30	76	347°59'36"
257	5 875 246,99	380 365,39	84,58	347°4'58"
258	5 875 245,94	380 360,50	5	257°53'7"
259	5 875 247,90	380 360,08	2	347°51'55"
260	5 875 248,95	380 364,97	5	77°53'7"
261	5 875 278,30	380 359,15	29,92	348°47'16"
262	5 875 285,82	380 357,49	7,7	347°32'7"
263	5 875 289,73	380 356,62	4,01	347°32'7"
264	5 875 322,92	380 349,36	33,98	347°39'25"
265	5 875 355,35	380 342,26	33,2	347°39'25"
266	5 875 377,57	380 337,96	22,63	349°2'24"
113	5 875 388,25	380 335,94	10,87	349°16'29"
112	5 875 392,37	380 359,72	24,13	80°9'15"
111	5 875 393,78	380 367,86	8,26	80°9'16"
267	5 875 391,30	380 367,90	2,48	179°7'25"
268	5 875 381,58	380 369,78	9,91	169°2'24"
27	5 875 328,01	380 380,70	54,67	168°28'34"
43	5 875 294,57	380 386,74	33,98	169°46'6"
42	5 875 290,64	380 387,45	4	169°46'6"
41	5 875 283,18	380 388,79	7,58	169°46'6"
40	5 875 249,71	380 394,83	34	169°46'6"

Индв. № подл.	Подп. и дата	Взам. инв. №

Изм.	Кол.уч	Лист	№ док.	Подп.	Дата

Проект межевания территории

Назв. точки	Координаты		Расстояние	Дирекционный угол
	X	Y		
39	5 875 048,85	380 431,09	204,11	169°46'6"
38	5 875 044,35	380 436,51	7,04	129°39'48"
269	5 875 024,80	380 426,48	21,97	207°9'24"
270	5 875 023,11	380 425,52	1,95	209°36'2"
271	5 874 995,14	380 411,50	31,29	206°37'33"
272	5 874 974,51	380 394,75	26,57	219°4'31"
273	5 874 966,86	380 383,32	13,75	236°11'26"
274	5 874 963,44	380 378,22	6,14	236°11'26"
275	5 874 960,60	380 372,97	5,97	241°34'10"
276	5 874 950,08	380 352,84	22,71	242°24'17"
277	5 874 945,19	380 344,27	9,86	240°15'44"
278	5 874 939,91	380 336,57	9,33	235°36'19"
279	5 874 926,38	380 317,03	23,77	235°18'10"
280	5 874 912,15	380 298,55	23,32	232°23'26"
281	5 874 906,02	380 289,63	10,83	235°30'11"
282	5 874 865,01	380 226,97	74,89	236°47'51"
283	5 874 862,90	380 217,63	9,58	257°16'12"
284	5 874 857,46	380 210,04	9,34	234°21'17"
285	5 874 844,15	380 208,26	13,42	187°36'17"
286	5 874 833,79	380 190,14	20,88	240°14'47"
287	5 874 836,31	380 188,29	3,13	323°38'51"
288	5 874 838,90	380 183,55	5,4	298°41'41"
289	5 874 839,27	380 182,89	0,76	298°41'41"
290	5 874 837,90	380 182,13	1,56	209°8'19"
291	5 874 832,29	380 179,00	6,43	209°8'19"
292	5 874 829,68	380 183,30	5,03	121°17'9"
293	5 874 823,56	380 176,08	9,46	229°41'57"
294	5 874 821,28	380 172,52	4,23	237°18'19"
295	5 874 818,38	380 167,38	5,89	240°35'41"
296	5 874 822,97	380 163,78	5,84	321°53'5"
297	5 874 823,31	380 162,72	1,11	287°41'9"
298	5 874 810,23	380 138,82	27,25	241°18'26"
299	5 874 803,59	380 126,69	13,83	241°18'26"
300	5 874 803,10	380 125,76	1,05	242°9'22"
301	5 874 790,86	380 102,59	26,2	242°9'22"
302	5 874 781,85	380 087,35	17,71	239°24'31"
303	5 874 778,88	380 089,29	3,55	146°50'54"
304	5 874 775,13	380 081,56	8,6	244°9'56"
305	5 874 766,28	380 063,56	20,05	243°47'47"
306	5 874 749,25	380 029,48	38,09	243°27'10"
307	5 874 716,92	379 964,41	72,67	243°34'53"
308	5 874 714,79	379 960,21	4,71	243°5'10"
309	5 874 688,21	379 908,82	57,85	242°38'52"
310	5 874 684,54	379 901,74	7,97	242°38'52"
311	5 874 683,48	379 898,64	3,28	251°2'3"

Инд. № подл.	Подп. и дата	Взам. инв. №

Изм.	Кол.уч	Лист	№ док.	Подп.	Дата

Проект межевания территории

Назв. точки	Координаты		Расстояние	Дирекционный угол
	X	Y		
312	5 874 678,40	379 883,86	15,63	251°2'3"
313	5 874 676,28	379 869,43	14,58	261°38'3"
314	5 874 678,03	379 851,36	18,16	275°33'10"
315	5 874 688,06	379 798,32	53,98	280°42'12"
316	5 874 698,03	379 748,08	51,22	281°13'36"
317	5 874 701,26	379 718,56	29,7	276°14'11"
318	5 874 701,70	379 714,52	4,07	276°14'11"
319	5 874 704,27	379 690,94	23,72	276°14'11"
320	5 874 705,22	379 679,73	11,24	274°48'58"
321	5 874 705,31	379 678,70	1,04	274°48'58"
322	5 874 707,49	379 678,88	2,19	4°47'59"
323	5 874 710,46	379 678,52	2,99	353°5'20"
324	5 874 715,84	379 675,86	6	333°41'28"
325	5 874 717,29	379 661,85	14,08	275°53'39"
326	5 874 719,25	379 642,83	19,13	275°53'39"
327	5 874 715,82	379 638,86	5,25	229°10'25"
328	5 874 716,00	379 635,04	3,82	272°41'52"
329	5 874 710,46	379 631,69	6,48	211°10'6"
330	5 874 711,83	379 613,02	18,72	274°12'20"
331	5 874 711,55	379 603,86	9,16	268°16'39"
332	5 874 708,20	379 593,13	11,24	252°39'21"
333	5 874 702,89	379 583,98	10,58	239°50'38"
334	5 874 694,57	379 571,11	15,32	237°8'44"
335	5 874 677,43	379 544,56	31,6	237°8'44"
336	5 874 665,50	379 530,57	18,39	229°32'39"
346	5 874 657,05	379 520,73	12,97	229°19'52"
347	5 874 675,21	379 505,95	23,41	320°51'43"
348	5 874 678,48	379 503,29	4,22	320°51'43"
337	5 874 694,53	379 523,01	25,43	50°51'39"
338	5 874 729,29	379 565,73	55,08	50°51'39"
339	5 874 737,68	379 580,16	16,69	59°50'38"
340	5 874 739,57	379 586,71	6,82	73°50'19"
198	5 874 743,60	379 600,60	14,46	73°50'19"

Инва. № подл.	Подп. и дата	Взам. инв. №

Изм.	Кол.уч	Лист	№ док.	Подп.	Дата

Проект межевания территории

**4. Каталог координат частей земельных участков
под размещение наружной рекламы**

Р1= 12 кв.м.

Назв. точки	Координаты		Расстояние	Дирекционный угол
	Х	У		
63	5 876 469,60	380 304,38		
64	5 876 470,40	380 310,33	6	82°19'46"
65	5 876 468,42	380 310,60	2	172°21'18"
66	5 876 467,62	380 304,65	6	262°19'46"
63	5 876 469,60	380 304,38	2	352°21'18"

Р2= 12 кв.м.

Назв. точки	Координаты		Расстояние	Дирекционный угол
	Х	У		
342	5 875 953,92	380 466,08		
73	5 875 952,04	380 466,76	2	160°6'54"
343	5 875 950,00	380 461,12	6	250°8'50"
344	5 875 951,88	380 460,44	2	340°6'53"
342	5 875 953,92	380 466,08	6	70°8'50"

Р3= 10 кв.м.

Назв. точки	Координаты		Расстояние	Дирекционный угол
	Х	У		
259	5 875 247,90	380 360,08		
260	5 875 248,95	380 364,97	5	77°53'7"
257	5 875 246,99	380 365,39	2	167°51'55"
258	5 875 245,94	380 360,50	5	257°53'7"
259	5 875 247,90	380 360,08	2	347°51'55"

Р4= 12 кв.м.

Назв. точки	Координаты		Расстояние	Дирекционный угол
	Х	У		
33	5 875 130,28	380 430,52		
345	5 875 128,30	380 430,81	2	171°34'23"
35	5 875 127,41	380 424,88	6	261°28'43"
32	5 875 129,39	380 424,59	2	351°34'23"
33	5 875 130,28	380 430,52	6	81°28'43"

Изн. № подл. Подп. и дата Взам. инв. №

Изм.	Кол.уч	Лист	№ док.	Подп.	Дата
------	--------	------	--------	-------	------

Проект межевания территории

**5. Каталог координат частей земельных участков третьих лиц,
поставленных на государственный кадастровый учет**

S5 = 262 кв.м.

Назв. точки	Координаты		Расстояние	Дирекционный угол
	X	Y		
	5 878 729,57	379 848,88		
	5 878 729,20	379 855,44	6,57	93°11'19"
	5 878 698,71	379 844,61	32,36	199°33'5"
	5 878 680,11	379 841,98	18,78	188°3'17"
	5 878 658,94	379 842,52	21,17	178°31'6"
	5 878 628,28	379 847,77	31,11	170°17'23"
	5 878 663,14	379 840,62	35,59	348°24'34"
	5 878 695,85	379 840,26	32,71	359°21'58"
	5 878 729,57	379 848,88	34,8	14°20'56"

S6 = 318 кв.м.

Назв. точки	Координаты		Расстояние	Дирекционный угол
	X	Y		
	5 878 747,91	379 830,63		
	5 878 744,56	379 834,03	4,77	134°37'32"
	5 878 742,76	379 835,81	2,53	135°16'44"
	5 878 664,19	379 816,93	80,8	193°30'47"
	5 878 678,91	379 817,25	14,72	1°13'28"
	5 878 704,66	379 821,62	26,12	9°37'53"
	5 878 736,49	379 830,07	32,93	14°52'12"
	5 878 746,26	379 831,24	9,84	6°49'41"
	5 878 747,91	379 830,63	1,76	339°57'33"

S7 = 1432 кв.м.

Назв. точки	Координаты		Расстояние	Дирекционный угол
	X	Y		
	5 875 532,15	380 597,83		
	5 875 510,20	380 608,52	24,42	154°1'44"
	5 875 499,99	380 610,29	10,37	170°10'4"
	5 875 494,28	380 607,09	6,54	209°17'0"
	5 875 493,53	380 605,88	1,42	238°15'44"
	5 875 495,20	380 606,54	1,79	21°34'3"
	5 875 503,85	380 607,51	8,7	6°24'18"
	5 875 532,15	380 597,83	29,92	341°6'42"
	5 876 384,81	380 293,10		
	5 876 328,98	380 305,61	57,21	167°22'3"
	5 876 242,19	380 323,16	88,55	168°34'7"
	5 876 209,75	380 332,65	33,8	163°41'39"
	5 876 231,49	380 324,41	23,24	339°14'40"
	5 876 272,81	380 314,94	42,39	347°5'27"

Взам. инв. №	
Подп. и дата	
Инв. № подл.	

Изм.	Кол.уч	Лист	№ док.	Подп.	Дата

Проект межевания территории

Назв. точки	Координаты		Расстояние	Дирекционный угол
	X	Y		
	5 876 317,76	380 306,44	45,76	349°17'6"
	5 876 384,81	380 293,10	68,36	348°44'59"
	5 876 782,86	380 234,44		
	5 876 699,23	380 252,36	85,53	167°54'23"
	5 876 629,08	380 269,09	72,11	166°35'22"
	5 876 627,65	380 266,29	3,14	242°55'17"
	5 876 708,79	380 247,32	83,33	346°50'32"
	5 876 782,86	380 234,44	75,18	350°8'15"
	5 877 229,07	380 117,34		
	5 877 132,87	380 135,83	97,96	169°7'10"
	5 877 040,38	380 155,24	94,51	168°8'59"
	5 876 937,11	380 177,10	105,56	168°2'53"
	5 876 824,50	380 201,18	115,16	167°55'44"
	5 876 790,67	380 208,80	34,68	167°18'37"
	5 876 744,10	380 219,29	47,73	167°18'17"
	5 876 700,98	380 228,01	43,99	168°34'4"
	5 876 762,24	380 213,01	63,06	346°14'41"
	5 876 856,36	380 193,23	96,18	348°7'36"
	5 876 903,22	380 183,17	47,93	347°53'28"
	5 876 948,73	380 172,85	46,66	347°13'15"
	5 877 001,77	380 161,75	54,19	348°10'38"
	5 877 054,20	380 151,99	53,34	349°27'15"
	5 877 102,18	380 140,42	49,35	346°26'31"
	5 877 152,36	380 129,49	51,36	347°42'53"
	5 877 198,57	380 121,03	46,98	349°37'27"
	5 877 229,07	380 117,34	30,72	353°6'31"

Инва. № подл.	Подп. и дата	Взам. инв. №

Изм.	Кол.уч	Лист	№ док.	Подп.	Дата

Проект межевания территории

**5. Каталог координат частей земельных участков
под размещение охранных зон**

Городской округ Самара

S1/11 = 863 кв.м.

Координаты		Расстояние	Дирекционный угол
X	Y		
-8 925,68	8 196,34		
-8 932,15	8 202,89	9,21	134°38'53"
-8 953,70	8 224,35	30,41	135°7'12"
-8 956,59	8 227,96	4,62	128°40'45"
-8 975,42	8 218,51	21,07	206°39'1"
-8 975,09	8 213,98	4,54	274°9'59"
-8 974,95	8 211,97	2,01	273°59'4"
-8 955,81	8 193,58	26,54	316°8'41"
-8 953,12	8 192,78	2,81	343°26'16"
-8 936,05	8 198,20	17,91	17°36'56"
-8 929,86	8 197,95	6,2	357°41'14"
-8 925,68	8 196,34	4,48	338°56'6"

S1/12 = 248 кв.м.

Координаты		Расстояние	Дирекционный угол
X	Y		
-8 925,68	8 196,34		
-8 932,15	8 202,89	9,21	134°38'53"
-8 962,77	8 221,61	35,89	148°33'35"
-8 975,38	8 218,05	13,1	195°45'55"
-8 975,09	8 213,98	4,08	274°4'32"
-8 963,40	8 217,28	12,15	15°45'50"
-8 936,05	8 198,20	33,35	325°5'58"
-8 929,86	8 197,95	6,2	357°41'14"
-8 925,68	8 196,34	4,48	338°56'6"

Инва. № подл.	Подп. и дата	Взам. инв. №

Изм.	Кол.уч	Лист	№ док.	Подп.	Дата

Проект межевания территории

Муниципальный район Волжский

S2/13 = 309 кв.м.

Координаты		Расстояние	Дирекционный угол
Х	У		
5 878 742,73	379 835,84		
5 878 729,59	379 848,86	18,5	135°16'44"
5 878 700,56	379 841,43	29,96	194°20'56"
5 878 733,68	379 833,66	34,01	346°47'27"
5 878 742,73	379 835,84	9,32	13°30'47"

S2/14 = 2742 кв.м.

Координаты		Расстояние	Дирекционный угол
Х	У		
5 878 016,69	379 951,04		
5 877 998,77	379 956,66	18,78	162°35'31"
5 877 978,69	379 960,08	20,37	170°20'12"
5 877 984,11	379 987,56	28,01	78°50'55"
5 877 980,18	379 988,38	4,02	168°12'53"
5 877 974,75	379 960,75	28,16	258°52'59"
5 877 967,89	379 961,92	6,95	170°20'12"
5 877 967,91	379 961,14	0,78	271°22'40"
5 878 016,69	379 951,04	49,82	348°18'4"
5 878 689,68	379 840,30		
5 878 663,14	379 840,59	26,55	179°21'58"
5 878 628,27	379 847,74	35,59	168°24'34"
5 878 563,40	379 862,33	66,49	167°19'30"
5 878 536,89	379 867,45	27	169°4'0"
5 878 301,46	379 918,64	240,94	167°44'2"
5 878 215,88	379 937,24	87,57	167°44'2"
5 878 184,78	379 945,27	32,13	165°31'46"
5 878 063,01	379 971,07	124,47	168°2'24"
5 878 058,90	379 971,94	4,2	168°2'24"
5 878 053,93	379 972,99	5,08	168°2'24"
5 878 008,96	379 982,36	45,93	168°13'38"
5 878 008,86	379 981,17	1,19	265°14'6"
5 878 156,11	379 946,35	151,31	346°41'35"
5 878 626,68	379 843,86	481,61	347°42'47"
5 878 681,21	379 837,42	54,9	353°16'9"
5 878 689,68	379 840,30	8,95	18°44'4"

Взам. инв. №	
Подп. и дата	
Инв. № подл.	

Изм.	Кол.уч	Лист	№ док.	Подп.	Дата

Проект межевания территории

S2/15 = 122 кв.м.

Координаты		Расстояние	Дирекционный угол
Х	У		
5 878 066,09	379 940,81		
5 878 063,01	379 971,07	30,41	95°49'36"
5 878 058,90	379 971,94	4,2	168°2'24"
5 878 061,99	379 941,66	30,43	275°49'29"
5 878 066,09	379 940,81	4,2	348°18'4"

S3/16= 588 кв.м.

Координаты		Расстояние	Дирекционный угол
Х	У		
5 877 935,45	379 967,90		
5 877 944,95	379 995,72	29,4	71°9'11"
5 877 925,76	379 999,72	19,6	168°13'58"
5 877 915,16	379 972,12	29,56	248°58'47"
5 877 935,45	379 967,90	20,73	348°14'20"

S3/17= 3988 кв.м.

Координаты		Расстояние	Дирекционный угол
Х	У		
5 875 439,11	380 408,53		
5 875 449,08	380 480,81	72,96	82°9'11"
5 875 478,36	380 643,04	164,86	79°46'5"
5 875 473,71	380 639,81	5,66	214°49'12"
5 875 445,12	380 481,43	160,94	259°46'5"
5 875 435,17	380 409,17	72,95	262°9'11"
5 875 422,10	380 338,68	71,69	259°30'1"
5 875 426,50	380 340,47	4,75	22°5'14"
5 875 439,11	380 408,53	69,22	79°30'1"
5 875 498,89	380 609,71		
5 875 503,04	380 636,50	27,11	81°11'22"
5 875 499,21	380 637,91	4,08	159°49'59"
5 875 494,26	380 607,11	31,19	260°51'56"
5 875 498,89	380 609,71	5,31	29°17'0"
5 875 509,80	380 608,62		
5 875 513,56	380 632,64	24,31	81°5'13"
5 875 509,73	380 634,04	4,08	159°49'59"
5 875 505,85	380 609,30	25,04	261°5'13"
5 875 509,80	380 608,62	4	350°10'4"
5 875 514,57	380 606,43		
5 875 518,69	380 630,75	24,67	80°22'56"

Инд. № подл.	Подп. и дата	Взам. инв. №

Изм.	Кол.уч	Лист	№ док.	Подп.	Дата

Проект межевания территории

Координаты		Расстояние	Дирекционный угол
X	Y		
5 875 514,87	380 632,16	4,07	159°49'59"
5 875 510,82	380 608,25	24,24	260°22'56"
5 875 514,57	380 606,43	4,17	334°1'44"
5 875 520,81	380 603,39		
5 875 526,53	380 627,87	25,15	76°50'17"
5 875 522,75	380 629,26	4,03	159°49'59"
5 875 517,12	380 605,18	24,73	256°50'17"
5 875 520,81	380 603,39	4,1	334°1'44"
5 875 526,80	380 600,47		
5 875 530,94	380 626,26	26,12	80°53'37"
5 875 527,11	380 627,66	4,08	159°49'59"
5 875 523,05	380 602,30	25,69	260°53'37"
5 875 526,80	380 600,47	4,18	334°1'44"
5 875 534,62	380 596,66		
5 875 539,34	380 623,17	26,93	79°54'15"
5 875 535,52	380 624,57	4,06	159°49'59"
5 875 530,88	380 598,48	26,5	259°54'15"
5 875 534,62	380 596,66	4,16	334°1'44"
5 875 548,70	380 619,53		
5 875 544,97	380 621,05	4,03	157°52'9"
5 875 537,76	380 595,13	26,9	254°27'10"
5 875 541,42	380 593,35	4,07	334°1'44"
5 875 548,70	380 619,53	27,17	74°27'10"
5 875 562,96	380 613,73		
5 875 559,25	380 615,24	4,01	157°52'9"
5 875 550,44	380 588,95	27,72	251°28'25"
5 875 554,06	380 587,19	4,03	334°1'44"
5 875 562,96	380 613,73	27,99	71°28'25"
5 875 610,17	380 594,68		
5 875 604,41	380 596,96	6,19	158°24'21"
5 875 595,68	380 570,74	27,63	251°34'50"
5 875 600,97	380 568,68	5,68	338°38'27"
5 875 610,17	380 594,68	27,59	70°30'34"
5 875 616,31	380 592,25		
5 875 612,59	380 593,73	4,01	158°24'21"
5 875 604,17	380 567,42	27,62	252°15'14"
5 875 607,90	380 565,96	4,01	338°38'27"
5 875 616,31	380 592,25	27,6	72°15'14"
5 877 574,44	380 046,44		
5 877 492,98	380 057,81	82,25	172°3'4"
5 877 522,98	380 051,66	30,63	348°24'0"
5 877 572,57	380 041,48	50,63	348°24'0"
5 877 574,44	380 046,44	5,3	69°22'50"
5 877 935,45	379 967,90		

Инва. № подл.	Подп. и дата	Взам. инв. №

Изм.	Кол.уч	Лист	№ док.	Подп.	Дата

Проект межевания территории

Координаты		Расстояние	Дирекционный угол
Х	У		
5 877 847,87	379 991,04	90,59	165°11'52"
5 877 733,86	380 012,21	115,95	169°28'55"
5 877 608,19	380 040,32	128,77	167°23'31"
5 877 590,14	380 042,92	18,24	171°47'12"
5 877 634,10	380 033,08	45,05	347°22'40"
5 877 633,88	380 028,50	4,58	267°18'17"
5 877 679,00	380 019,12	46,08	348°14'53"
5 877 683,45	380 018,20	4,55	348°17'32"
5 877 789,71	379 996,18	108,51	348°17'32"
5 877 887,47	379 977,89	99,45	349°24'17"
5 877 915,16	379 972,12	28,28	348°14'20"
5 877 935,45	379 967,90	20,73	348°14'20"
5 877 967,91	379 961,14		
5 877 967,89	379 961,92	0,78	91°22'40"
5 877 947,53	379 965,38	20,65	170°20'12"
5 877 967,91	379 961,14	20,81	348°14'20"

S3/18 = 4790 кв.м.

Координаты		Расстояние	Дирекционный угол
Х	У		
5 877 683,45	380 018,20		
5 877 684,98	380 050,56	32,4	87°18'17"
5 877 585,27	380 071,55	101,9	168°6'43"
5 877 534,39	380 081,99	51,93	168°24'33"
5 877 522,98	380 051,66	32,41	249°22'50"
5 877 572,57	380 041,48	50,63	348°24'0"
5 877 574,44	380 046,44	5,3	69°22'50"
5 877 634,10	380 033,08	61,14	347°22'40"
5 877 633,88	380 028,50	4,58	267°18'17"
5 877 679,00	380 019,12	46,08	348°14'53"
5 877 683,45	380 018,20	4,55	348°17'32"

S3/19 = 3560 кв.м.

Координаты		Расстояние	Дирекционный угол
Х	У		
5 877 320,32	380 093,51		
5 877 328,26	380 124,55	32,04	75°39'15"
5 877 291,07	380 132,19	37,97	168°23'12"
5 877 246,95	380 141,45	45,08	168°8'31"
5 877 207,01	380 149,72	40,78	168°18'12"

Взам. инв. №	
Подп. и дата	
Инв. № подл.	

Изм.	Кол.уч	Лист	№ док.	Подп.	Дата

Проект межевания территории

Координаты		Расстояние	Дирекционный угол
X	Y		
5 877 195,00	380 123,92	28,46	245°2'46"
5 877 229,08	380 117,37	34,7	349°7'10"
5 877 278,79	380 106,65	50,85	347°49'49"
5 877 295,49	380 103,21	17,05	348°21'22"
5 877 300,87	380 102,12	5,49	348°31'18"
5 877 301,26	380 097,43	4,71	274°45'25"
5 877 320,32	380 093,51	19,46	348°23'11"

S3/20 = 106 кв.м.

Координаты		Расстояние	Дирекционный угол
X	Y		
5 875 712,47	380 526,19		
5 875 720,40	380 551,45	26,47	72°34'57"
5 875 716,66	380 552,91	4,01	158°36'54"
5 875 708,74	380 527,67	26,45	252°35'2"
5 875 712,47	380 526,19	4,01	338°24'40"

S3/21 = 280 кв.м.

Координаты		Расстояние	Дирекционный угол
X	Y		
5 875 566,12	380 582,30		
5 875 575,01	380 608,83	27,97	71°27'42"
5 875 565,73	380 612,60	10,02	157°52'9"
5 875 556,79	380 585,95	28,11	251°27'42"
5 875 566,12	380 582,30	10,01	338°38'27"

S3/22= 584 кв.м.

Координаты		Расстояние	Дирекционный угол
X	Y		
5 875 454,23	380 372,86		
5 875 457,91	380 383,36	11,12	70°41'17"
5 875 460,68	380 410,60	27,38	84°11'52"
5 875 454,23	380 372,86	38,28	260°18'21"
5 875 514,57	380 606,43		
5 875 518,69	380 630,75	24,67	80°22'56"
5 875 514,87	380 632,16	4,07	159°49'59"
5 875 513,56	380 632,64	1,39	159°49'59"
5 875 509,73	380 634,04	4,08	159°49'59"

Взам. инв. №	
Подп. и дата	
Инв. № подл.	

Изм.	Кол.уч	Лист	№ док.	Подп.	Дата

Проект межевания территории

Координаты		Расстояние	Дирекционный угол
Х	У		
5 875 503,04	380 636,50	7,13	159°49'59"
5 875 499,21	380 637,91	4,08	159°49'59"
5 875 498,56	380 638,07	0,67	166°9'41"
5 875 493,13	380 605,29	33,23	260°35'22"
5 875 493,49	380 605,87	0,68	58°15'44"
5 875 494,26	380 607,11	1,47	58°15'44"
5 875 498,89	380 609,71	5,31	29°17'0"
5 875 499,98	380 610,32	1,26	29°17'0"
5 875 505,85	380 609,30	5,96	350°10'4"
5 875 509,80	380 608,62	4	350°10'4"
5 875 510,21	380 608,55	0,42	350°10'4"
5 875 510,82	380 608,25	0,68	334°1'44"
5 875 514,57	380 606,43	4,17	334°1'44"

S3/23 = 1661 кв.м.

Координаты		Расстояние	Дирекционный угол
Х	У		
5 875 612,59	380 593,73		
5 875 610,17	380 594,68	2,6	158°24'21"
5 875 604,41	380 596,96	6,19	158°24'21"
5 875 596,14	380 600,24	8,9	158°24'21"
5 875 575,01	380 608,83	22,81	157°52'9"
5 875 565,73	380 612,60	10,02	157°52'9"
5 875 562,96	380 613,73	2,99	157°52'9"
5 875 559,25	380 615,24	4,01	157°52'9"
5 875 548,70	380 619,53	11,38	157°52'9"
5 875 544,97	380 621,05	4,03	157°52'9"
5 875 539,34	380 623,17	6,02	159°19'31"
5 875 535,52	380 624,57	4,06	159°49'59"
5 875 530,94	380 626,26	4,88	159°49'59"
5 875 527,11	380 627,66	4,08	159°49'59"
5 875 526,53	380 627,87	0,61	159°49'59"
5 875 522,75	380 629,26	4,03	159°49'59"
5 875 518,69	380 630,75	4,33	159°49'59"
5 875 514,87	380 632,16	4,07	159°49'59"
5 875 513,56	380 632,64	1,39	159°49'59"
5 875 509,73	380 634,04	4,08	159°49'59"
5 875 503,04	380 636,50	7,13	159°49'59"
5 875 499,21	380 637,91	4,08	159°49'59"
5 875 498,56	380 638,07	0,67	166°9'41"
5 875 478,36	380 643,04	20,81	166°9'41"
5 875 473,71	380 639,81	5,66	214°49'12"
5 875 467,08	380 626,06	15,27	244°15'13"
5 875 612,59	380 593,73	149,06	347°28'22"

Инва. № подл.	Подп. и дата	Взам. инв. №

Изм.	Кол.уч	Лист	№ док.	Подп.	Дата

Проект межевания территории

S3/24 = 2519 кв.м.

Координаты		Расстояние	Дирекционный угол
X	Y		
5 875 428,45	380 341,26		
5 875 467,08	380 626,06	287,41	82°16'32"
5 875 463,36	380 607,39	19,04	258°44'10"
5 875 457,83	380 576,32	31,55	259°54'58"
5 875 450,72	380 532,64	44,25	260°44'29"
5 875 442,71	380 482,58	50,7	260°54'55"
5 875 426,21	380 387,90	96,1	260°6'59"
5 875 419,19	380 372,04	17,35	246°7'24"
5 875 408,35	380 367,64	11,7	202°5'14"
5 875 393,78	380 367,86	14,57	179°7'25"
5 875 392,37	380 359,72	8,26	260°9'16"
5 875 388,25	380 335,94	24,13	260°9'15"
5 875 414,36	380 335,54	26,12	359°7'25"
5 875 422,10	380 338,68	8,36	22°5'14"
5 875 426,50	380 340,47	4,75	22°5'14"
5 875 428,45	380 341,26	2,1	22°5'14"

S3/25 = 135 кв.м.

Координаты		Расстояние	Дирекционный угол
X	Y		
5 875 328,01	380 380,70		
5 875 294,81	380 388,25	34,04	167°11'43"
5 875 290,90	380 389,11	4,01	167°37'28"
5 875 283,49	380 390,73	7,58	167°37'28"
5 875 250,24	380 398,03	34,05	167°37'28"
5 875 249,71	380 394,83	3,24	260°39'11"
5 875 283,18	380 388,79	34	349°46'6"
5 875 290,64	380 387,45	7,58	349°46'6"
5 875 294,57	380 386,74	4	349°46'6"
5 875 328,01	380 380,70	33,98	349°46'6"

S3/37 = 88 кв.м.

Координаты		Расстояние	Дирекционный угол
X	Y		
5 875 283,18	380 388,79		
5 875 283,49	380 390,73	1,96	80°39'11"
5 875 250,24	380 398,03	34,05	167°37'28"
5 875 249,71	380 394,83	3,24	260°39'11"
5 875 283,18	380 388,79	34	349°46'6"

Взам. инв. №	
Подп. и дата	
Инв. № подл.	

Изм.	Кол.уч	Лист	№ док.	Подп.	Дата

Проект межевания территории

S4/26 = 4540 кв.м.

Координаты		Расстояние	Дирекционный угол
X	Y		
5 875 388,25	380 335,94		
5 875 392,37	380 359,72	24,13	80°9'15"
5 875 393,78	380 367,86	8,26	80°9'16"
5 875 391,30	380 367,90	2,48	179°7'25"
5 875 381,58	380 369,78	9,91	169°2'24"
5 875 328,01	380 380,70	54,67	168°28'34"
5 875 294,57	380 386,74	33,98	169°46'6"
5 875 290,64	380 387,45	4	169°46'6"
5 875 283,18	380 388,79	7,58	169°46'6"
5 875 249,71	380 394,83	34	169°46'6"
5 875 246,99	380 365,39	29,57	264°42'59"
5 875 245,94	380 360,50	5	257°53'7"
5 875 247,90	380 360,08	2	347°51'55"
5 875 248,95	380 364,97	5	77°53'7"
5 875 278,30	380 359,15	29,92	348°47'16"
5 875 285,82	380 357,49	7,7	347°32'7"
5 875 289,73	380 356,62	4,01	347°32'7"
5 875 322,92	380 349,36	33,98	347°39'25"
5 875 355,35	380 342,26	33,2	347°39'25"
5 875 377,57	380 337,96	22,63	349°2'24"
5 875 388,25	380 335,94	10,87	349°16'29"

S4/27= 991 кв.м.

Координаты		Расстояние	Дирекционный угол
X	Y		
5 875 278,30	380 359,15		
5 875 283,18	380 388,79	30,04	80°39'11"
5 875 249,71	380 394,83	34	169°46'6"
5 875 246,99	380 365,39	29,57	264°42'59"
5 875 245,94	380 360,50	5	257°53'7"
5 875 247,90	380 360,08	2	347°51'55"
5 875 248,95	380 364,97	5	77°53'7"
5 875 278,30	380 359,15	29,92	348°47'16"

S4/30 = 596 кв.м.

Координаты		Расстояние	Дирекционный угол
X	Y		
5 875 053,92	380 402,73		
5 875 044,35	380 436,51	35,11	105°48'51"
5 875 024,80	380 426,48	21,97	207°9'24"

Взам. инв. №	
Подп. и дата	
Инв. № подл.	

Изм.	Кол.уч	Лист	№ док.	Подп.	Дата

Проект межевания территории

Координаты		Расстояние	Дирекционный угол
Х	У		
5 875 032,85	380 399,86	27,81	286°49'3"
5 875 034,15	380 400,49	1,44	25°48'30"
5 875 037,56	380 402,49	3,95	30°23'31"
5 875 047,77	380 410,07	12,72	36°35'26"
5 875 052,18	380 402,49	8,77	300°11'53"
5 875 053,92	380 402,73	1,76	7°56'44"

S4/31 = 1404 кв.м.

Координаты		Расстояние	Дирекционный угол
Х	У		
5 874 694,53	379 523,01		
5 874 675,21	379 505,95	25,78	221°26'27"
5 874 678,48	379 503,29	4,22	320°51'43"
5 874 694,53	379 523,01	25,43	50°51'39"
5 874 732,80	379 723,63		
5 874 732,38	379 727,66	4,05	96°3'45"
5 874 701,26	379 718,56	32,42	196°18'9"
5 874 701,70	379 714,52	4,07	276°14'11"
5 874 732,80	379 723,63	32,41	16°19'55"
5 874 714,84	379 824,54		
5 874 712,16	379 836,15	11,92	103°1'12"
5 874 710,34	379 832,12	4,42	245°45'12"
5 874 714,84	379 824,54	8,82	300°42'1"
5 874 805,94	380 124,03		
5 874 829,35	380 162,64	45,15	58°46'43"
5 874 838,63	380 152,77	13,55	313°13'50"
5 874 839,68	380 154,43	1,96	57°40'43"
5 874 841,05	380 156,03	2,11	49°22'50"
5 874 831,57	380 166,12	13,84	133°13'50"
5 874 894,86	380 256,13	110,04	54°53'11"
5 874 960,60	380 349,59	114,26	54°52'53"
5 874 957,32	380 351,89	4	144°57'1"
5 874 891,60	380 258,43	114,25	234°52'52"
5 874 862,90	380 217,63	49,89	234°52'55"
5 874 857,46	380 210,04	9,34	234°21'17"
5 874 838,90	380 183,55	32,34	234°59'17"
5 874 839,27	380 182,89	0,76	298°41'41"
5 874 837,90	380 182,13	1,56	209°8'19"
5 874 828,91	380 169,28	15,68	234°59'17"
5 874 823,56	380 176,08	8,65	128°10'56"
5 874 821,28	380 172,52	4,23	237°18'19"
5 874 826,57	380 165,78	8,57	308°10'56"
5 874 810,23	380 138,82	31,53	238°46'43"
5 874 803,59	380 126,69	13,83	241°18'26"

Интв. № подл.	Подп. и дата	Взам. инв. №

Изм.	Кол.уч	Лист	№ док.	Подп.	Дата

Проект межевания территории

Координаты		Расстояние	Дирекционный угол
Х	У		
5 874 803,10	380 125,76	1,05	242°9'22"
5 874 805,94	380 124,03	3,33	328°46'43"
5 874 972,33	380 377,94		
5 874 966,86	380 383,32	7,67	135°28'48"
5 874 963,44	380 378,22	6,14	236°11'26"
5 874 972,33	380 377,94	8,89	358°12'41"

S4/32 = 136 кв.м.

Координаты		Расстояние	Дирекционный угол
Х	У		
5 874 742,83	379 944,76		
5 874 722,02	379 955,99	23,65	151°39'3"
5 874 716,92	379 964,41	9,84	121°13'56"
5 874 714,79	379 960,21	4,71	243°5'10"
5 874 719,36	379 952,67	8,82	301°13'56"
5 874 741,01	379 941,20	24,5	332°5'25"
5 874 742,83	379 944,76	4	62°49'4"

S4/33 = 987 кв.м.

Координаты		Расстояние	Дирекционный угол
Х	У		
5 874 720,05	379 802,02		
5 874 714,84	379 824,54	23,11	103°1'12"
5 874 712,16	379 836,15	11,92	103°1'12"
5 874 710,52	379 843,21	7,25	103°1'12"
5 874 699,59	379 860,99	20,87	121°35'32"
5 874 708,46	379 867,60	11,06	36°43'43"
5 874 709,62	379 876,26	8,74	82°19'37"
5 874 713,60	379 887,84	12,25	71°2'3"
5 874 725,09	379 910,20	25,13	62°49'4"
5 874 688,21	379 908,82	36,9	182°8'25"
5 874 684,54	379 901,74	7,97	242°38'52"
5 874 683,48	379 898,64	3,28	251°2'3"
5 874 709,98	379 899,63	26,52	2°8'25"
5 874 696,71	379 857,63	44,04	252°28'38"
5 874 711,08	379 817,54	42,59	289°42'26"
5 874 720,05	379 802,02	17,93	300°1'59"

Инд. № подл.	Подп. и дата	Взам. инв. №

Изм.	Кол.уч	Лист	№ док.	Подп.	Дата

Проект межевания территории

S4/34 = 675 кв.м.

Координаты		Расстояние	Дирекционный угол
X	Y		
5 874 737,09	379 683,25		
5 874 735,50	379 696,98	13,83	96°36'55"
5 874 735,08	379 701,35	4,39	95°30'41"
5 874 734,17	379 710,79	9,48	95°30'41"
5 874 705,22	379 679,73	42,46	227°0'43"
5 874 705,31	379 678,70	1,04	274°48'58"
5 874 707,49	379 678,88	2,19	4°47'59"
5 874 710,46	379 678,52	2,99	353°5'20"
5 874 715,84	379 675,86	6	333°41'28"
5 874 717,29	379 661,85	14,08	275°53'39"
5 874 737,09	379 683,25	29,15	47°12'11"

S4/35 = 3276 кв.м.

Координаты		Расстояние	Дирекционный угол
X	Y		
5 874 739,57	379 586,71		
5 874 743,60	379 600,60	14,46	73°50'19"
5 874 743,84	379 613,47	12,88	88°54'39"
5 874 742,09	379 636,77	23,37	94°18'4"
5 874 737,38	379 636,68	4,71	181°8'57"
5 874 736,05	379 648,90	12,29	96°12'41"
5 874 740,58	379 650,43	4,78	18°41'8"
5 874 737,09	379 683,25	33	96°3'45"
5 874 735,50	379 696,98	13,83	96°36'55"
5 874 735,08	379 701,35	4,39	95°30'41"
5 874 704,27	379 690,94	32,52	198°41'8"
5 874 705,22	379 679,73	11,24	274°48'58"
5 874 705,31	379 678,70	1,04	274°48'58"
5 874 707,49	379 678,88	2,19	4°47'59"
5 874 710,46	379 678,52	2,99	353°5'20"
5 874 715,84	379 675,86	6	333°41'28"
5 874 717,29	379 661,85	14,08	275°53'39"
5 874 719,25	379 642,83	19,13	275°53'39"
5 874 715,82	379 638,86	5,25	229°10'25"
5 874 716,00	379 635,04	3,82	272°41'52"
5 874 710,46	379 631,69	6,48	211°10'6"
5 874 711,83	379 613,02	18,72	274°12'20"
5 874 711,55	379 603,86	9,16	268°16'39"
5 874 708,20	379 593,13	11,24	252°39'21"
5 874 702,89	379 583,98	10,58	239°50'38"
5 874 694,57	379 571,11	15,32	237°8'44"
5 874 732,43	379 586,55	40,88	22°11'28"
5 874 739,57	379 586,71	7,15	1°16'15"

Инва. № подл.	Подп. и дата	Взам. инв. №

Изм.	Кол.уч	Лист	№ док.	Подп.	Дата

Проект межевания территории

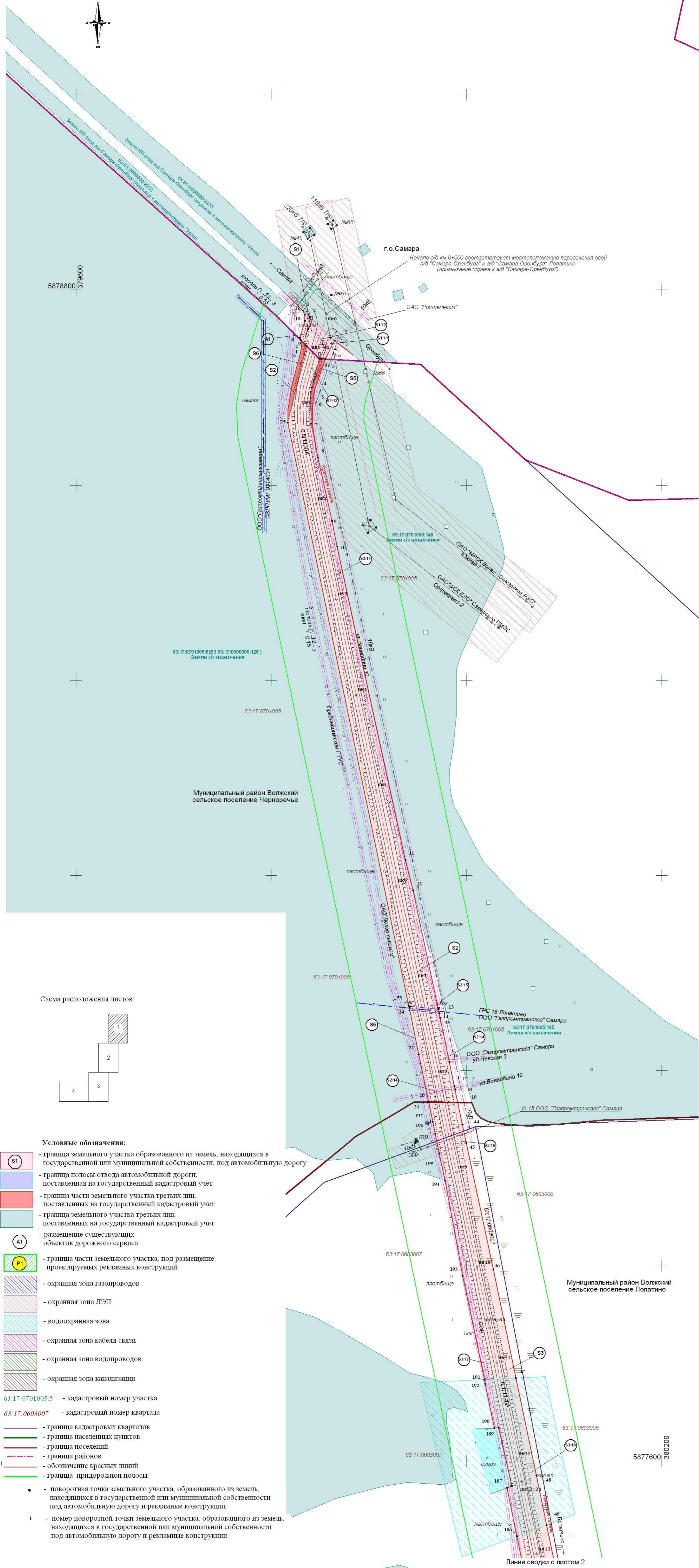
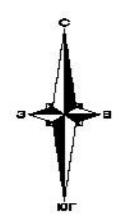
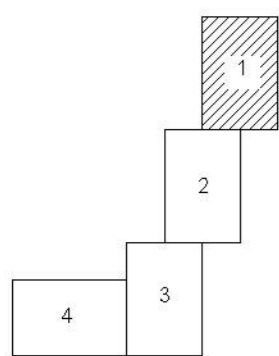


Схема расположения листов:



Условные обозначения:

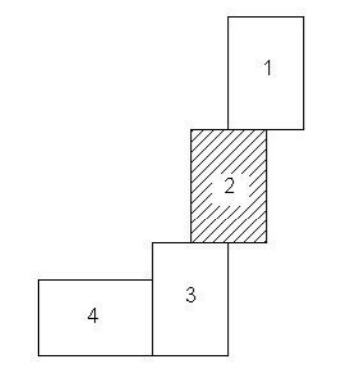
- граница земельного участка образованного из земель, находящихся в государственной или муниципальной собственности, под автомобильную дорогу
- граница полосы отвода автомобильной дороги, поставленная на государственный кадастровый учет
- граница части земельного участка третьих лиц, поставленных на государственный кадастровый учет
- граница земельного участка третьих лиц, поставленных на государственный кадастровый учет
- размещение существующих объектов дорожного сервиса
- граница части земельного участка, под размещение проектируемых рекламных конструкций
- охранный зона газопроводов
- охранный зона ЛЭП
- водоохранная зона
- охранный зона кабеля связи
- охранный зона водопроводов
- охранный зона канализации
- 63.17.0701005.5 - кадастровый номер участка
- 63.17.0603007 - кадастровый номер квартала
- граница кадастровых кварталов
- граница населенных пунктов
- граница поселений
- граница районов
- обозначение красных линий
- граница придорожной полосы
- поворотная точка земельного участка, образованного из земель, находящихся в государственной или муниципальной собственности, под автомобильную дорогу и рекламные конструкции
- номер поворотной точки земельного участка, образованного из земель, находящихся в государственной или муниципальной собственности, под автомобильную дорогу и рекламные конструкции

Технико - экономические показатели дороги.
 Категория дороги IV
 Протяженность дороги Муниципальный район Волжский - 5,068км;
 городской округ Самара - 0,042км
 Число полос движения 2 шт.
 Ширина проезжей части 6м
 Высота насыпи 1,5 м
 Покрытие дороги асфальтобетонное

Государственный контракт от 16.08.2013 №72-1/34			
Автодорожная дорога общего пользования межмуниципального значения в Самарской области «Самара-Оренбург» - Лопатинская, расположенная в городском округе Самара и в муниципальном районе Волжский Самарской области			
Изм.	Колуч	Лист/№док	Подпись/Дата
Геодезист	Кузнецов		
Составил	Семикова		
Проверил	Барынова		
Проект межевания территории			Стадия
Чертеж межевания территории М 1:2 000			Лист
			Листов
			000«Гетра»



Схема расположения листов:



Условные обозначения:

- S1 - граница земельного участка образованного из земель, находящихся в государственной или муниципальной собственности, под автомобильную дорогу
- граница полосы отвода автомобильной дороги, поставленной на государственный кадастровый учет
- граница части земельного участка третьих лиц, поставленных на государственный кадастровый учет
- граница земельного участка третьих лиц, поставленных на государственный кадастровый учет
- A1 - размещение существующих объектов дорожного сервиса
- P1 - граница части земельного участка, под размещение проектируемых рекламных конструкций
- охранный зона газопроводов
- охранный зона ЛЭП
- водоохранная зона
- охранный зона кабеля связи
- охранный зона водопроводов
- охранный зона канализации
- 63.17.0701005.5 - кадастровый номер участка
- 63.17.0603007 - кадастровый номер квартала
- граница кадастровых кварталов
- граница населенных пунктов
- граница поселений
- граница районов
- обозначение красных линий
- граница придорожной полосы
- - поворотная точка земельного участка, образованного из земель, находящихся в государственной или муниципальной собственности под автомобильную дорогу и рекламные конструкции
- 1 - номер поворотной точки земельного участка, образованного из земель, находящихся в государственной или муниципальной собственности под автомобильную дорогу и рекламные конструкции

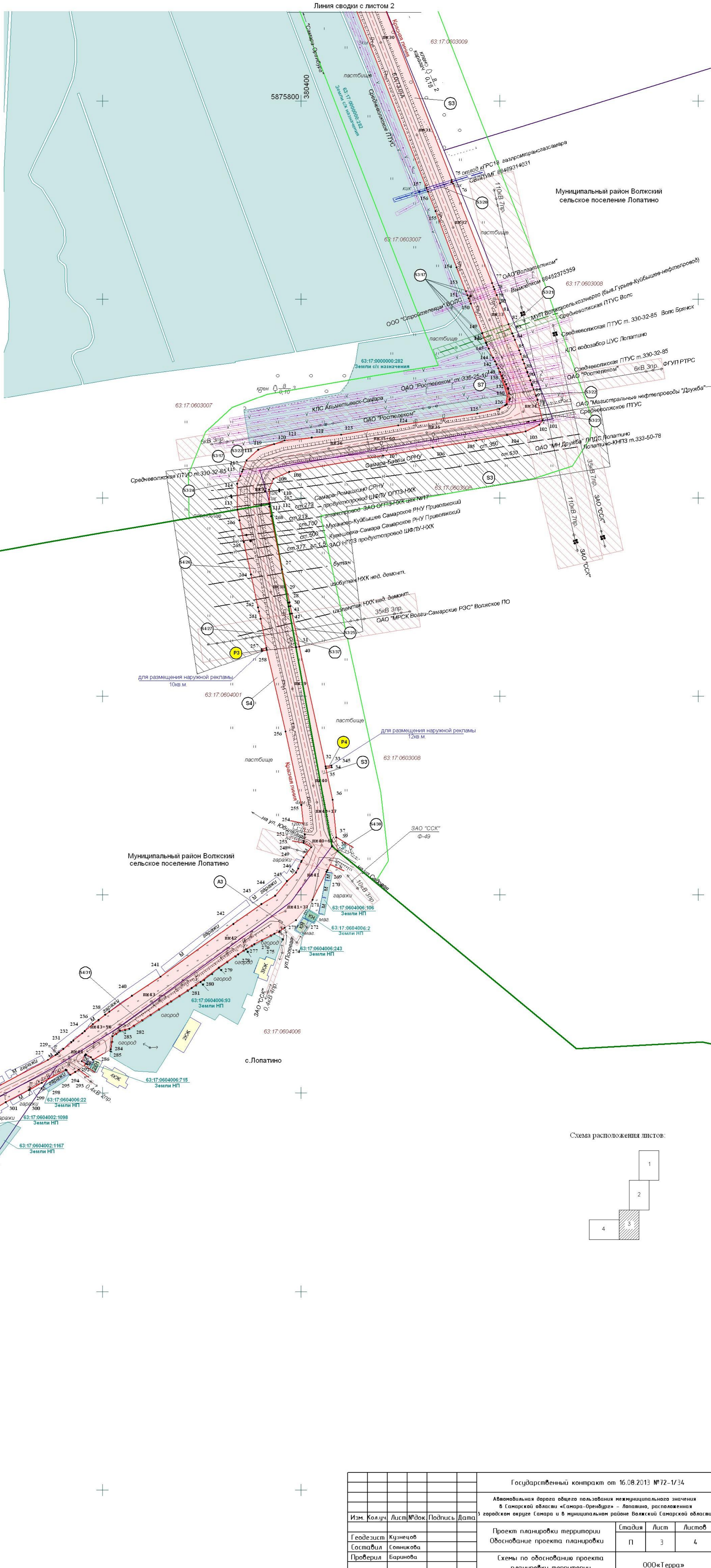
Технико - экономические показатели дороги.
 Категория дороги IV
 Протяженность дороги Муниципальный район Волжский - 5,068км;
 городской округ Самара - 0,042км
 Число полос движения 2 шт.
 Ширина проезжей части 6м
 Высота насыпи 1,5 м
 Покрытие дороги асфальтобетонное

Государственный контракт от 16.08.2013 №72-1/34			
Автономная дорога общего пользования межмуниципального значения в Самарской области «Самара-Оренбург» - Лопатино, расположенная в городском округе Самара и в муниципальном районе Волжский Самарской области			
Изм.	Колуч	Лист/№док	Подпись/Дата
Геодезист	Кузнецов		
Составил	Семикова		
Проверил	Барынова		
Проект межевания территории			Стадия
Чертеж межевания территории М 1:2 000			Лист
			Листов
			000«Гетра»



Условные обозначения:

- S1 - граница земельного участка образованного из земель, находящихся в государственной или муниципальной собственности, под автомобильную дорогу
- граница полосы отвода автомобильной дороги, поставленная на государственный кадастровый учет
- граница части земельного участка третьих лиц, поставленных на государственный кадастровый учет
- граница земельного участка третьих лиц, поставленных на государственный кадастровый учет
- A1 - размещение существующих объектов дорожного сервиса
- P1 - граница части земельного участка, под размещение проектируемых рекламных конструкций
- охранная зона газопроводов
- охранная зона ЛЭП
- водоохранная зона
- охранная зона кабеля связи
- охранная зона водопроводов
- охранная зона канализации
- 63.17.0701005.5 - кадастровый номер участка
- 63.17.0603007 - кадастровый номер квартала
- граница кадастровых кварталов
- граница населенных пунктов
- граница поселений
- граница районов
- обозначение красных линий
- граница придорожной полосы



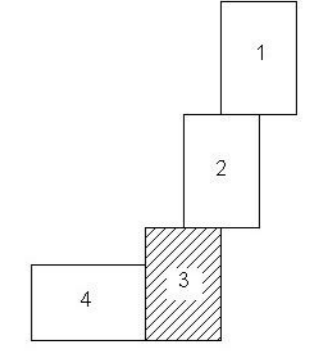
Муниципальный район Волжский сельское поселение Лопатино

Муниципальный район Волжский сельское поселение Лопатино

с. Лопатино

с. Лопатино

Схема расположения листов:



Линия сводки с листом 4

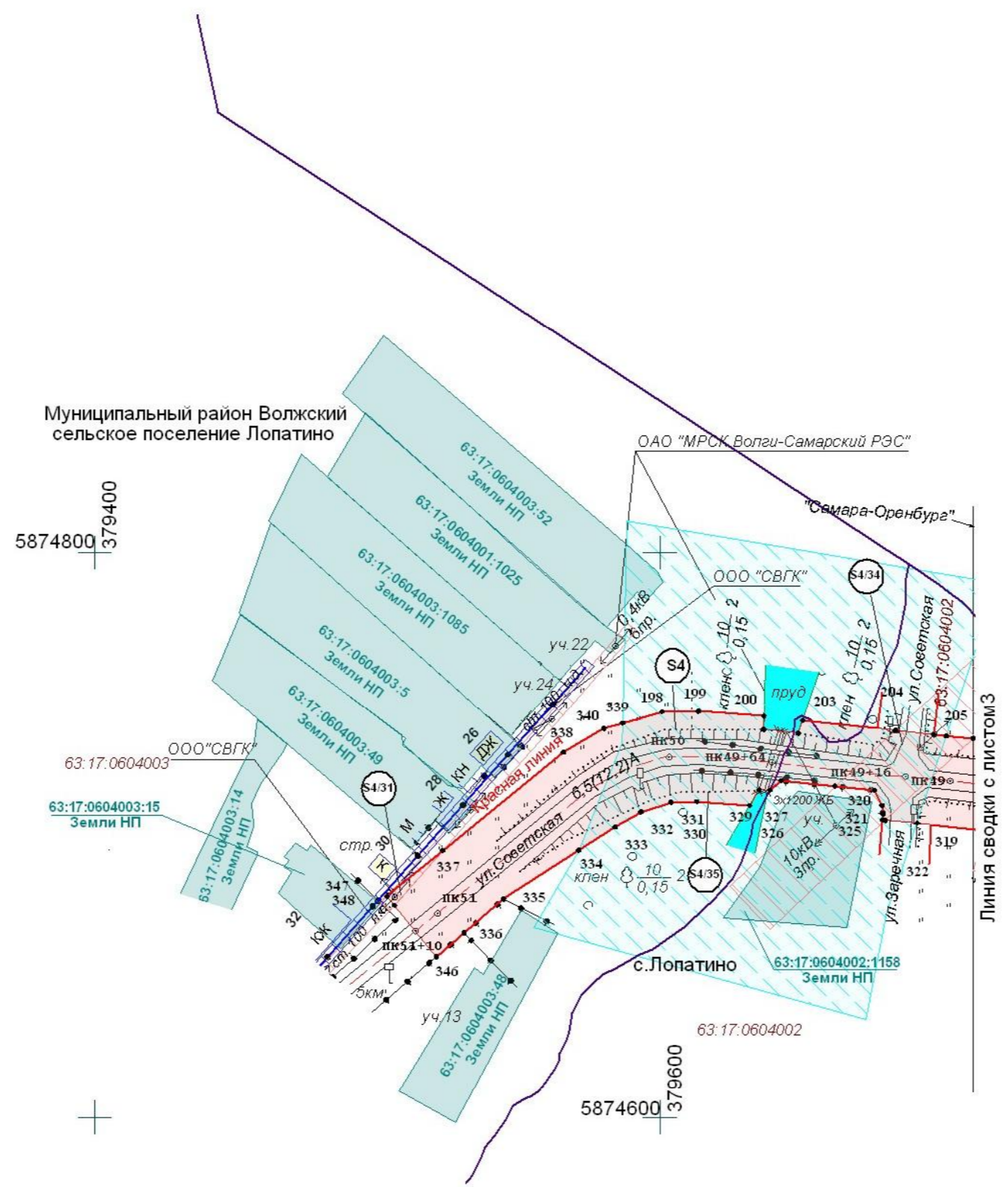
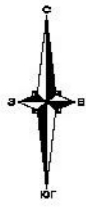
Составлено

Имя, ИФ, дата

Прош. и дата

Имя, ИФ, дата

Государственный контракт от 16.08.2013 №12-1/34				Автомобильная дорога общего пользования регионального значения в Самарской области «Самара-Оренбург» - Лопатино, расположенная в городском округе Самара и в муниципальном районе Волжский Самарской области		
Изм.	Колуч.	Лист/Фол.	Подпись	Дата	Проект планировки территории	Стандия
Геодезист	Кузнецов				Обоснование проекта планировки	Лист
Составил	Семикова				Схемы по обоснованию проекта планировки территории	Листов
Проверил	Барынова				М 1:2 000	000«Терра»
						Формат А1

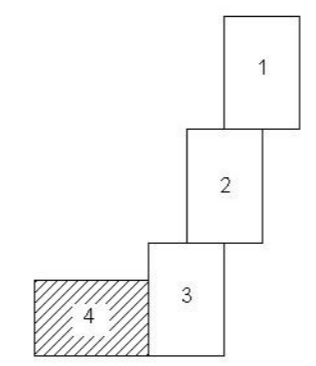


Условные обозначения:

- S1 - граница земельного участка образованного из земель, находящихся в государственной или муниципальной собственности, под автомобильную дорогу
- граница полосы отвода автомобильной дороги, поставленная на государственный кадастровый учет
- граница части земельного участка третьих лиц, поставленных на государственный кадастровый учет
- граница земельного участка третьих лиц, поставленных на государственный кадастровый учет
- A1 - размещение существующих объектов дорожного сервиса
- граница части земельного участка, под размещение проектируемых рекламных конструкций
- охранная зона газопроводов
- охранная зона ЛЭП
- водоохранная зона
- охранная зона кабеля связи
- охранная зона водопроводов
- охранная зона канализации
- 63:17:0701005:5 - кадастровый номер участка
- 63:17:0603007 - кадастровый номер квартала
- граница кадастровых кварталов
- граница населенных пунктов
- граница поселений
- граница районов
- обозначение красных линий
- граница придорожной полосы
- - поворотная точка земельного участка, образованного из земель, находящихся в государственной или муниципальной собственности под автомобильную дорогу и рекламные конструкции
- 1 - номер поворотной точки земельного участка, образованного из земель, находящихся в государственной или муниципальной собственности под автомобильную дорогу и рекламные конструкции

Технико - экономические показатели дороги.
 Категория дороги IV
 Протяженность дороги Муниципальный район Волжский - 5,068км;
 городская округа Самара - 0,042км
 Число полос движения 2 шт.
 Ширина проезжей части 6м
 Высота насыпи 1,5 м
 Покрытие дороги асфальтобетонное

Схема расположения листов:



Государственный контракт от 16.08.2013 №72-1/34					
Автомобильная дорога общего пользования межмуниципального значения в Самарской области «Самара-Оренбург» - Лопатино, расположенная в городском округе Самара и в муниципальном районе Волжский Самарской области					
Изм.	Кол.уч.	Лист	№ док.	Подпись	Дата
Геодезист	Кузнецов				
Составил	Сотникова				
Проверил	Баранова				
Проект межевания территории				Стадия	Лист
Чертеж межевания территории				П	4
М 1:2 000				Листов	
ООО «Терра»				4	

Согласовано	Инв. № дубл.	Подп. и дата	Инв. № подл.