

ОБЩЕСТВО С ОГРАНИЧЕННОЙ ОТВЕТСТВЕННОСТЬЮ

«Терра»

Заказчик: Министерство транспорта и автомобильных
дорог Самарской области.

Гос. контракт № 72-1/34
от 16.08.2013г.
Экз. №

ПРОЕКТ ПЛАНИРОВКИ ТЕРРИТОРИИ
в целях определения границ полосы отвода
автомобильной дороги общего пользования
межмуниципального значения в Самарской области
«Самара–Оренбург»–Пахарь, расположенной
в муниципальном районе Волжский Самарской области,
и размещения объектов дорожного сервиса

Книга 3. Проект межевания территории.

Директор ООО «Терра»

Главный инженер



Г.С. Радионов

А.С. Доронин

г.Самара
2013г.

№	Наименование	Стр.
1	2	3
Текстовая часть		
	Состав проекта	3
1	Перечень земельных участков, занимаемых автомобильной дорогой	4
2	Перечень земельных участков на правах третьих лиц	5
3	Каталог координат земельных участков, образованных из земель, находящихся в государственной или муниципальной собственности (зона размещения автомобильной дороги)	6
4	Каталог координат частей земельных участков под охранные зоны	10
5	Каталог координат частей земельных участков под размещение наружной рекламы	15
6	Каталог координат части земельного участка третьих лиц, поставленных на государственный кадастровый учет	15
Графическая часть		
1	Чертеж межевания территории М 1:2000	-

Инд. №	Подп. и дата	Взам. инв.

Изм.	Кол.уч	Лист	№ док.	Подп.	Дата	Проект межевания территории Содержание	Лист
							2

Состав проекта

Проект планировки территории в целях определения границ полосы отвода автомобильной дороги общего пользования межмуниципального значения в Самарской области «Самара–Оренбург»–Пахарь, расположенной в муниципальном районе Волжский Самарской области (далее – автомобильная дорога), и размещения объектов дорожного сервиса.

Обозначение	Наименование	Примечание
Книга 1	Проект планировки территории Основная часть	
Книга 2	Проект планировки территории Материалы по обоснованию	
Книга 3	Проект межевания территории	

Инва. № подл.	Подп. и дата	Взам. инв. №

						Проект межевания территории	Лист
							3
Изм.	Кол.уч	Лист	№ док.	Подп.	Дата		

1. Перечень земельных участков, занимаемых автомобильной дорогой

Общая площадь частей земельных участков рекламных конструкций под планируемое предоставление в пользование – 24 кв.м:

части земельного участка под размещение рекламных конструкций – 24 кв.м

Собщ. земельных участков – 124442 кв.м

из них:

в границах сельского поселения Просвет

1. Земельные участки, образованные из земель, находящихся в государственной или муниципальной собственности, под размещение автомобильной дороги: 124442 кв.м

Земли промышленности, энергетики, транспорта, связи, радиовещания, телевидения, информатики, земли для обеспечения космической деятельности, земли обороны, безопасности и земли иного специального назначения – 102107 кв.м

S1 (земельный участок) – 102107 кв.м

Особый режим использования земли:

S1/1 (охранная зона ЛЭП 10кВ 3пр.) – 12589 кв.м

S1/2 (охранная зона газопровода) – 270 кв.м

S1/3 (охранная зона кабеля связи) – 9840 кв.м

S1/4 (охранная зона газопровода) – 1663 кв.м

S1/5 (охранная зона ЛЭП 10кВ 3пр.) – 15888 кв.м

S1/6 (охранная зона нефтепровода) – 3349 кв.м

S1/7 (охранная зона газопровода) – 1598 кв.м

Земли населенных пунктов – 6778 кв.м

поселок Просвет

S2 (земельный участок) – 6778 кв.м

Особый режим использования земли:

S2/1 (охранная зона ЛЭП 10кВ 3пр.) – 927 кв.м

S2/2 (охранная зона газопровода) – 144 кв.м

S2/3 (охранная зона кабеля связи) – 273 кв.м

S2/4 (охранная зона ЛЭП 10кВ 3пр.) – 133 кв.м

Взам. инв. №	
Подп. и дата	
Инв. № подл.	

						Проект межевания территории	Лист
							4
Изм.	Кол.уч	Лист	№ док.	Подп.	Дата		

Земли населенных пунктов – 15557 кв.м

поселок Пахарь

S3 (земельный участок) – 15557 кв.м

Особый режим использования земли:

S3/1 (охранная зона ЛЭП 10кВ 3пр.) – 5172 кв.м

S3/2 (охранная зона кабеля связи) – 1299 кв.м

S3/3 (охранная зона теплопровода) – 129 кв.м

S3/4 (охранная зона газопровода) – 160 кв.м

S3/5 (охранная зона теплопровода) – 122 кв.м

S3/6 (охранная зона водопровода) – 94 кв.м

S3/7 (охранная зона теплопровода) – 96 кв.м

2. Часть земельного участка под размещение рекламных конструкций: 24 кв.м

P1 (под размещение наружной рекламы) – 12 кв.м

P2 (под размещение наружной рекламы) – 12 кв.м

2. Перечень земельных участков на правах третьих лиц

Земли населенных пунктов – 37 кв.м

поселок Пахарь

S4 (часть участка в границах земельного участка с кадастровым номером 63:17:1403003:78)
– 37 кв.м

Индв. № подл.	Подп. и дата	Взам. инв. №

						Проект межевания территории	Лист
							5
Изм.	Кол.уч	Лист	№ док.	Подп.	Дата		

3. Каталог координат земельных участков, образованных из земель, находящихся в государственной или муниципальной собственности (под размещение автомобильной дороги)

Назв. точки	Координаты		Расстояние	Дирекционный угол
	X	Y		
S3 = 15 557 кв.м				
359	5 867 123.96	394 640.04	32,40	269°9'18"
360	5 867 123.92	394 615.60	24,44	269°54'59"
361	5 867 123.87	394 583.24	32,36	269°54'59"
362	5 867 122.78	394 550.04	33,21	268°7'21"
363	5 867 122.65	394 546.03	4,02	268°7'21"
364	5 867 121.47	394 510.05	36,00	268°7'21"
365	5 867 120.93	394 456.67	53,39	269°24'47"
366	5 867 120.88	394 452.55	4,12	269°24'47"
367	5 867 120.71	394 435.09	17,46	269°24'47"
368	5 867 120.66	394 431.08	4,01	269°24'47"
369	5 867 120.65	394 429.29	1,79	269°24'47"
370	5 867 122.88	394 429.51	2,24	5°38'55"
371	5 867 123.36	394 420.60	8,92	273°3'28"
372	5 867 124.57	394 397.87	22,77	273°3'28"
373	5 867 122.89	394 397.36	1,76	196°57'43"
374	5 867 120.94	394 396.76	2,04	196°57'43"
375	5 867 120.97	394 393.50	3,26	270°32'58"
376	5 867 121.08	394 388.03	5,47	271°11'27"
377	5 867 121.17	394 384.00	4,03	271°11'27"
378	5 867 121.61	394 362.71	21,30	271°11'27"
379	5 867 121.72	394 357.40	5,30	271°11'27"
380	5 867 121.76	394 356.16	1,24	271°54'34"
381	5 867 121.89	394 352.16	4,01	271°54'34"
382	5 867 123.67	394 298.73	53,46	271°54'34"
383	5 867 124.41	394 289.45	9,31	274°31'48"
384	5 867 124.61	394 281.39	8,06	271°25'57"
385	5 867 125.05	394 271.85	9,55	272°37'29"
386	5 867 132.96	394 272.43	7,93	4°8'10"
387	5 867 135.96	394 272.64	3,01	4°8'10"
388	5 867 136.48	394 265.43	7,23	274°7'31"
389	5 867 136.58	394 263.97	1,46	274°7'31"
390	5 867 125.52	394 263.17	11,09	184°8'28"
391	5 867 126.12	394 252.05	11,14	273°6'1"
392	5 867 155.67	394 253.65	29,59	3°6'1"
300	5 867 158.07	394 253.78	2,41	3°6'1"
393	5 867 123.16	394 531.98	0,24	90°0'0"
394	5 867 123.16	394 532.22	0,24	180°0'0"
395	5 867 122.92	394 532.22	0,24	270°0'0"
396	5 867 122.92	394 531.98	0,24	0°0'0"
393	5 867 123.16	394 531.98	0,24	0°0'0"
397	5 867 125.61	394 469.83	0,24	90°0'0"
398	5 867 125.61	394 470.07	0,24	180°0'0"
399	5 867 125.37	394 470.07	0,24	270°0'0"
400	5 867 125.37	394 469.83	0,24	0°0'0"
397	5 867 125.61	394 469.83	0,24	0°0'0"
401	5 867 129.75	394 310.09	0,28	51°3'25"
402	5 867 129.93	394 310.30	5,05	140°2'35"
403	5 867 126.06	394 313.55	0,28	230°23'47"
404	5 867 125.88	394 313.34	5,06	320°0'29"
401	5 867 129.75	394 310.09	0,24	90°0'0"
405	5 867 126.41	394 434.78	0,24	180°0'0"
406	5 867 126.41	394 435.02	0,24	270°0'0"
407	5 867 126.17	394 434.78	0,24	0°0'0"
408	5 867 126.17	394 434.78	0,24	0°0'0"
405	5 867 126.41	394 434.78	0,24	0°0'0"
409	5 867 127.06	394 372.43	0,24	90°0'0"
410	5 867 127.06	394 372.67	0,24	180°0'0"
411	5 867 126.82	394 372.67	0,24	270°0'0"
412	5 867 126.82	394 372.43	0,24	0°0'0"
409	5 867 127.06	394 372.43	0,24	0°0'0"
413	5 867 151.53	394 278.69	0,28	49°35'45"
414	5 867 151.71	394 278.90	5,06	140°2'15"
415	5 867 147.83	394 282.15	0,28	231°5'45"
416	5 867 147.66	394 281.94	5,05	320°1'37"
413	5 867 151.53	394 278.69	0,28	49°35'45"

Инв. № подл.	Подп. и дата	Взам. инв. №

Изм.	Кол.уч.	Лист	№ док.	Подпись	Дата

Проект межевания территории

4. Каталог координат частей земельных участков под охранные зоны

Ш/1=12 589

кв.м

Координаты		Расстояние	Дирекцион- ный угол
X	Y		
5 867 559.64	396 546.18	30,34	98°50'47"
5 867 554.97	396 576.16	7,09	252°31'31"
5 867 552.85	396 569.41	36,24	226°5'3"
5 867 527.71	396 543.30	26,38	278°50'30"
5 867 531.76	396 517.23	40,19	46°5'3"
5 867 559.64	396 546.18		
5 867 654.18	396 802.77	62,06	226°31'40"
5 867 611.48	396 757.73	27,68	252°37'37"
5 867 603.22	396 731.32	51,87	54°53'8"
5 867 633.06	396 773.75	35,90	53°57'4"
5 867 654.18	396 802.77		
5 867 675.90	396 832.61	32,72	156°9'27"
5 867 645.97	396 845.84	21,62	234°1'2"
5 867 633.27	396 828.34	32,72	336°22'55"
5 867 663.25	396 815.23	21,50	53°57'4"
5 867 675.90	396 832.61		
5 867 774.23	396 969.73	24,33	55°18'56"
5 867 788.08	396 989.74	30,40	55°18'56"
5 867 805.38	397 014.74	7,90	55°58'23"
5 867 809.80	397 021.28	57,48	225°26'13"
5 867 769.46	396 980.33	26,61	256°20'32"
5 867 763.18	396 954.47	3,28	54°5'11"
5 867 765.10	396 957.13	12,63	54°5'11"
5 867 772.51	396 967.36	2,93	54°5'11"
5 867 774.23	396 969.73		
5 868 122.18	397 167.83	11,13	42°6'56"
5 868 130.43	397 175.29	12,45	47°9'40"
5 868 138.90	397 184.42	13,31	47°49'49"
5 868 147.83	397 194.29	33,50	55°47'26"
5 868 166.67	397 221.99	82,65	56°8'59"
5 868 212.71	397 290.63	148,36	56°58'6"
5 868 293.58	397 415.01	47,77	56°48'29"
5 868 319.73	397 454.99	74,74	56°35'33"
5 868 360.88	397 517.38	88,65	57°9'11"
5 868 408.96	397 591.86	23,04	142°13'17"
5 868 390.75	397 605.97	21,69	236°35'35"
5 868 378.81	397 587.86	12,33	321°36'20"
5 868 388.47	397 580.20	92,59	237°31'53"
5 868 338.77	397 502.08	34,94	240°38'22"
5 868 321.63	397 471.63	16,31	142°31'13"
5 868 308.69	397 481.55	21,05	236°35'35"
5 868 297.10	397 463.97	16,78	322°31'13"
5 868 310.42	397 453.77	38,64	234°31'47"
5 868 288.00	397 422.30	40,68	237°47'16"
5 868 266.31	397 387.88	53,89	236°2'8"
5 868 236.21	397 343.19	107,22	238°4'14"
5 868 179.50	397 252.20	70,73	71°41'54"
5 868 201.71	397 319.35	8,99	236°35'35"
5 868 196.76	397 311.84	8,24	236°34'27"
5 868 192.22	397 304.96	63,34	236°35'33"
5 868 157.35	397 252.09	71,44	251°41'54"
5 868 134.91	397 184.26	31,66	192°13'30"
5 868 103.97	397 177.56	63,28	194°31'38"
5 868 042.72	397 161.69	59,38	194°3'9"
5 867 985.11	397 147.27	56,12	192°40'31"
5 867 930.36	397 134.95	11,24	96°42'42"
5 867 929.04	397 146.12	11,23	192°29'1"
5 867 918.08	397 143.69	9,88	192°29'1"
5 867 908.43	397 141.55	15,87	276°42'42"
5 867 910.29	397 125.79	20,18	226°39'41"
5 867 896.44	397 111.12	5,36	18°17'0"
5 867 901.53	397 112.80	3,78	15°45'26"
5 867 905.17	397 113.83	8,28	15°45'26"
5 867 913.14	397 116.07	5,47	15°45'26"
5 867 918.41	397 117.56	4,07	11°53'48"
5 867 922.38	397 118.40	3,59	97°47'11"
5 867 921.90	397 121.96	0,31	6°40'11"
5 867 922.20	397 121.99	3,57	277°47'11"
5 867 922.69	397 118.46	19,85	11°53'48"
5 867 942.11	397 122.55	4,02	11°53'48"
5 867 946.04	397 123.38	1,71	11°53'48"
5 867 947.72	397 123.73	13,46	10°23'37"
5 867 960.95	397 126.16	18,58	10°23'37"
5 867 979.23	397 129.52	15,78	10°23'37"
5 867 994.75	397 132.36		

Ш/1=12 589

кв.м

Координаты		Расстояние	Дирекцион- ный угол
X	Y		
5 868 083.15	397 151.17	90,38	12°0'43"
5 868 107.52	397 161.18	26,34	22°20'18"
5 868 122.18	397 167.83	16,10	24°22'55"
5 867 986.81	397 135.46		
5 867 986.81	397 135.69	0,23	90°0'0"
5 867 986.58	397 135.69	0,23	180°0'0"
5 867 986.58	397 135.46	0,23	270°0'0"
5 867 986.81	397 135.46	0,23	0°0'0"
5 868 046.36	397 150.19		
5 868 046.36	397 150.42	0,23	90°0'0"
5 868 046.13	397 150.42	0,23	180°0'0"
5 868 046.13	397 150.19	0,23	270°0'0"
5 868 046.36	397 150.19	0,23	0°0'0"
5 868 106.15	397 164.99		
5 868 106.15	397 165.22	0,23	90°0'0"
5 868 105.92	397 165.22	0,23	180°0'0"
5 868 105.92	397 164.99	0,23	270°0'0"
5 868 106.15	397 164.99	0,23	0°0'0"

Ш/2=270

кв.м

Координаты		Расстояние	Дирекцион- ный угол
X	Y		
5 867 946.04	397 123.38	25,92	106°1'15"
5 867 938.89	397 148.29	4,00	192°29'1"
5 867 934.98	397 147.43	25,88	285°59'29"
5 867 942.11	397 122.55	4,02	11°53'48"
5 867 946.04	397 123.38		
5 867 979.23	397 129.52		
5 867 986.29	397 132.59	7,70	23°31'9"
5 867 974.30	397 156.14	26,43	116°58'25"
5 867 969.66	397 155.11	4,75	192°29'6"
5 867 980.69	397 134.55	23,33	298°13'25"
5 867 960.95	397 126.16	21,45	203°1'54"
5 867 979.23	397 129.52	18,58	10°23'37"

Инв. № подл.	Подп. и дата	Взам. инв. №

Изм.	Кол.уч.	Лист	№ док.	Подпись	Дата
------	---------	------	--------	---------	------

Проект межевания территории

4. Каталог координат частей земельных участков под охранные зоны

S1/3=9 840		кв.м	
Координаты		Расстояние	Дирекцион- ный угол
X	Y		
5 867 569.93	396 480.58	18,85	352°23'24"
5 867 569.28	396 484.71	4,17	99°0'50"
5 867 550.58	396 487.20	18,86	172°23'24"
5 867 533.66	396 592.63	106,77	99°7'1"
5 867 530.02	396 630.03	37,58	95°33'32"
5 867 538.40	396 663.77	34,76	76°3'15"
5 867 554.13	396 693.44	33,58	62°4'35"
5 867 574.84	396 722.54	35,72	54°33'46"
5 867 595.61	396 752.69	36,61	55°25'43"
5 867 633.40	396 806.31	65,61	54°49'32"
5 867 687.30	396 880.05	91,33	53°50'7"
5 867 823.70	397 071.88	235,37	54°35'10"
5 867 847.38	397 104.16	40,04	53°44'23"
5 867 852.25	397 107.60	5,96	35°13'3"
5 867 887.31	397 128.13	40,63	30°20'37"
5 867 940.53	397 147.51	56,63	20°0'43"
5 867 935.52	397 129.88	18,32	254°9'2"
5 867 916.65	397 125.17	19,45	194°1'21"
5 867 905.17	397 113.83	16,14	224°39'13"
5 867 913.14	397 116.07	8,28	15°45'26"
5 867 918.69	397 121.55	7,79	44°39'13"
5 867 938.74	397 126.56	20,67	14°1'21"
5 867 945.09	397 148.95	23,27	74°9'2"
5 867 946.15	397 148.87	1,06	355°55'53"
5 867 946.23	397 149.92	1,05	85°55'53"
5 867 940.37	397 148.62	6,00	192°29'1"
5 867 938.89	397 148.29	1,52	192°29'1"
5 867 934.98	397 147.43	4,00	192°29'1"
5 867 929.04	397 146.12	6,08	192°29'1"
5 867 918.08	397 143.69	11,23	192°29'1"
5 867 886.61	397 132.35	33,45	199°48'52"
5 867 873.07	397 127.20	14,48	200°50'15"
5 867 850.08	397 110.96	28,15	215°13'3"
5 867 844.09	397 107.46	6,94	210°20'37"
5 867 820.45	397 074.22	40,79	234°35'10"
5 867 802.44	397 049.66	30,46	233°44'23"
5 867 800.50	397 051.18	2,46	141°50'26"
5 867 798.24	397 047.87	4,01	235°35'31"
5 867 800.47	397 046.12	2,84	321°50'26"
5 867 684.06	396 882.39	200,90	234°35'10"
5 867 630.16	396 808.65	91,34	233°50'7"
5 867 592.33	396 754.97	65,66	234°49'32"
5 867 571.56	396 724.84	36,60	235°25'43"
5 867 550.71	396 695.54	35,96	234°33'46"
5 867 534.64	396 665.21	34,33	242°4'35"
5 867 525.98	396 630.33	35,94	256°3'15"
5 867 529.70	396 592.11	38,39	275°33'32"
5 867 546.44	396 487.76	105,69	279°7'1"
5 867 536.17	396 489.13	10,36	172°23'24"
5 867 536.83	396 485.01	4,17	279°0'49"
5 867 547.10	396 483.63	10,37	352°23'24"
5 867 556.53	396 424.87	59,52	279°7'1"
5 867 574.49	396 308.54	117,71	278°46'31"
5 867 577.21	396 274.63	34,02	274°34'55"
5 867 572.97	396 242.14	32,77	262°33'37"
5 867 561.89	396 212.94	31,23	249°13'40"
5 867 541.38	396 123.90	91,38	257°1'34"
5 867 535.92	396 090.65	33,69	260°40'36"
5 867 545.77	396 052.01	39,88	284°18'29"
5 867 577.80	395 961.81	95,72	289°32'49"
5 867 607.35	395 873.41	93,20	288°29'7"
5 867 604.37	395 849.07	24,52	263°1'36"
5 867 593.29	395 824.87	26,62	245°23'16"
5 867 579.02	395 800.94	27,86	239°12'17"
5 867 557.60	395 767.97	39,32	236°59'6"
5 867 549.31	395 773.25	9,83	147°27'24"
5 867 547.15	395 769.89	4,00	237°18'40"
5 867 555.42	395 764.61	9,81	327°27'24"
5 867 541.50	395 743.20	25,54	236°59'6"
5 867 533.89	395 749.25	9,73	141°30'38"
5 867 531.71	395 745.88	4,02	237°8'5"
5 867 539.31	395 739.83	9,72	321°30'47"
5 867 480.52	395 649.35	107,90	236°59'6"
5 867 449.10	395 601.07	57,61	236°56'36"

S1/3=9 840		кв.м	
Координаты		Расстояние	Дирекцион- ный угол
X	Y		
5 867 441.02	395 605.95	9,44	148°49'36"
5 867 438.84	395 602.60	4,00	236°58'13"
5 867 446.92	395 597.71	9,44	328°49'36"
5 867 344.30	395 440.04	188,12	236°56'36"
5 867 290.06	395 373.88	85,56	230°39'6"
5 867 270.62	395 343.87	35,75	237°4'31"
5 867 347.54	395 437.68	121,31	50°39'6"
5 867 450.34	395 595.64	188,47	56°56'36"
5 867 466.23	395 586.03	18,57	328°49'36"
5 867 468.42	395 589.38	4,00	56°58'13"
5 867 518.98	396 648.12		
5 867 533.12	396 683.82	38,40	68°23'17"
5 867 527.27	396 673.28	12,06	240°56'43"
5 867 519.67	396 653.18	21,49	249°17'46"
5 867 518.98	396 648.12	5,10	262°14'5"
5 867 559.31	396 724.38		
5 867 655.32	396 853.36	160,79	53°20'15"
5 867 739.38	396 976.16	148,82	55°36'29"
5 867 699.12	396 920.58	68,63	234°5'5"
5 867 654.80	396 857.99	76,69	234°41'36"
5 867 645.97	396 845.84	15,02	234°1'2"
5 867 633.27	396 828.34	21,62	234°1'2"
5 867 631.93	396 828.63	1,37	167°56'27"
5 867 621.46	396 814.57	17,53	233°20'15"
5 867 622.26	396 813.17	1,61	300°0'18"
5 867 607.07	396 792.42	25,72	233°47'17"
5 867 559.31	396 724.38	83,13	234°56'7"
5 867 765.10	396 957.13		
5 867 772.51	396 967.36	12,63	54°5'11"
5 867 775.04	396 975.38	8,41	72°32'36"
5 867 788.08	396 989.74	19,40	47°45'13"
5 867 805.38	397 014.74	30,40	55°18'56"
5 867 771.48	396 977.42	50,41	227°45'17"
5 867 765.10	396 957.13	21,27	252°32'36"
5 867 832.27	397 089.27		
5 867 827.66	397 124.55	35,58	97°26'13"
5 867 832.27	397 089.27	35,58	277°26'13"
5 867 798.07	396 964.10		
5 867 771.18	396 968.75	27,29	170°11'38"
5 867 798.07	396 964.10	27,29	350°11'38"
5 867 531.79	396 645.69		
5 867 505.89	396 646.35	25,91	178°31'52"
5 867 531.79	396 645.69	25,91	358°31'52"
5 867 505.89	396 646.68		
5 867 526.64	396 669.59	30,91	47°49'47"
5 867 505.89	396 646.68	30,91	227°49'47"
5 867 597.36	395 908.09		
5 867 578.10	395 899.79	20,97	203°19'4"
5 867 597.36	395 908.09	20,97	23°19'4"
5 867 578.27	396 286.10		
5 867 560.01	396 281.12	18,93	195°15'18"
5 867 578.27	396 286.10	18,93	15°15'18"
5 867 391.01	395 433.46		
5 867 341.20	395 432.79	49,81	180°45'50"
5 867 391.01	395 433.46	49,81	0°45'50"

Инв. № подл.	Подп. и дата	Взам. инв. №

Изм.	Кол.уч.	Лист	№ док.	Подпись	Дата

4. Каталог координат частей земельных участков под охранные зоны

S1/4=1 663 кв. м

Координаты		Расстояние	Дирекцион- ный угол
X	Y		
5 867 576.71	396 437.87	43,25	99°0'50"
5 867 569.93	396 480.58	4,17	99°0'50"
5 867 569.28	396 484.71	4,57	99°0'50"
5 867 568.56	396 489.21	33,27	173°7'44"
5 867 535.53	396 493.19	4,12	279°0'49"
5 867 536.17	396 489.13	4,17	279°0'49"
5 867 536.83	396 485.01	43,69	279°0'49"
5 867 543.67	396 441.85	33,27	353°7'44"
5 867 576.71	396 437.87		
5 867 581.09	396 445.31	19,80	145°14'39"
5 867 564.82	396 456.60	19,80	325°14'39"
5 867 581.09	396 445.31		

S1/5=15 888 кв. м

Координаты		Расстояние	Дирекцион- ный угол
X	Y		
5 867 271.93	395 287.02	96,42	57°4'31"
5 867 324.34	395 367.95	117,66	56°58'58"
5 867 388.45	395 466.61	112,30	56°54'31"
5 867 449.77	395 560.70	30,21	56°58'13"
5 867 466.23	395 586.03	4,00	56°58'13"
5 867 468.42	395 589.38	13,50	56°58'13"
5 867 475.77	395 600.70	50,00	56°58'13"
5 867 503.03	395 642.62	37,77	57°5'12"
5 867 523.55	395 674.33	39,85	57°6'4"
5 867 545.19	395 707.78	21,53	57°8'5"
5 867 556.88	395 725.86	4,02	57°8'5"
5 867 559.05	395 729.24	9,65	57°8'5"
5 867 564.29	395 737.34	18,21	57°18'39"
5 867 574.13	395 752.67	4,00	57°18'39"
5 867 576.29	395 756.04	7,77	57°18'39"
5 867 580.49	395 762.58	32,23	57°18'39"
5 867 597.89	395 789.70	44,20	59°48'52"
5 867 620.11	395 827.91	14,70	66°4'39"
5 867 626.07	395 841.34	16,80	79°30'31"
5 867 629.13	395 857.87	14,87	88°24'32"
5 867 629.55	395 872.73	28,87	102°57'3"
5 867 623.08	395 900.87	66,43	109°30'16"
5 867 600.90	395 963.48	44,94	109°27'18"
5 867 585.93	396 005.85	111,11	280°5'59"
5 867 605.42	395 896.46	49,90	279°4'11"
5 867 613.28	395 847.19	109,01	237°26'26"
5 867 554.61	395 755.31	101,91	237°38'18"
5 867 500.07	395 669.23	117,55	237°39'52"
5 867 437.19	395 569.90	116,07	237°26'28"
5 867 374.73	395 472.07	120,78	237°2'24"
5 867 309.02	395 370.74	115,35	237°44'16"
5 867 247.45	395 273.20	114,94	237°11'20"
5 867 185.16	395 176.59	78,57	237°40'37"
5 867 143.15	395 110.20	42,21	267°31'11"
5 867 141.33	395 068.03	66,45	57°41'24"
5 867 176.84	395 124.19	18,75	77°31'23"
5 867 180.89	395 142.49	29,55	60°42'20"
5 867 195.35	395 168.27	56,98	57°26'1"
5 867 226.02	395 216.29	84,33	57°0'51"
5 867 271.93	395 287.02		
5 867 488.88	395 626.99	1,06	90°0'0"
5 867 488.88	395 628.05	1,06	180°0'0"
5 867 487.82	395 628.05	1,06	270°0'0"
5 867 487.82	395 626.99	1,06	0°0'0"
5 867 488.88	395 626.99	1,06	0°0'0"
5 867 528.58	395 689.31	1,06	90°0'0"
5 867 528.58	395 690.37	1,06	180°0'0"
5 867 527.52	395 690.37	1,06	270°0'0"
5 867 527.52	395 689.31	1,06	0°0'0"
5 867 528.58	395 689.31	1,06	0°0'0"
5 867 541.68	395 708.73	1,06	90°0'0"
5 867 541.68	395 709.79	1,06	180°0'0"
5 867 540.62	395 709.79	1,06	270°0'0"
5 867 540.62	395 708.73	1,06	0°0'0"
5 867 541.68	395 708.73	1,06	0°0'0"
5 867 620.93	395 882.86	32,98	47°5'29"
5 867 643.39	395 907.01	32,98	227°5'29"
5 867 620.93	395 882.86		
5 867 189.97	395 107.25	28,64	157°9'20"
5 867 163.57	395 118.37	28,64	337°9'20"
5 867 189.97	395 107.25		

S1/6=3 349 кв. м

Координаты		Расстояние	Дирекцион- ный угол
X	Y		
5 867 545.19	395 707.78	21,53	57°8'5"
5 867 556.88	395 725.86	4,02	57°8'5"
5 867 559.05	395 729.24	9,65	57°8'5"
5 867 564.29	395 737.34	18,21	57°18'39"
5 867 574.13	395 752.67	4,00	57°18'39"
5 867 576.29	395 756.04	7,77	57°18'39"
5 867 580.49	395 762.58	32,00	147°19'3"
5 867 553.55	395 779.86	7,85	237°18'40"
5 867 549.31	395 773.25	4,00	237°18'40"
5 867 547.15	395 769.89	18,09	237°18'40"
5 867 537.38	395 754.66	6,44	237°8'5"
5 867 533.89	395 749.25	4,02	237°8'5"
5 867 531.71	395 745.88	24,71	237°8'5"
5 867 518.30	395 725.12	39,45	237°6'4"
5 867 496.87	395 692.00	32,00	326°29'9"
5 867 523.55	395 674.33	39,85	57°6'4"
5 867 545.19	395 707.78		
5 867 509.07	395 699.78	1,06	90°0'0"
5 867 509.07	395 700.84	1,06	180°0'0"
5 867 508.01	395 700.84	1,06	270°0'0"
5 867 508.01	395 699.78	1,06	0°0'0"
5 867 509.07	395 699.78	1,06	0°0'0"
5 867 522.41	395 720.82	1,06	90°0'0"
5 867 522.41	395 721.88	1,06	180°0'0"
5 867 521.35	395 721.88	1,06	270°0'0"
5 867 521.35	395 720.82	1,06	0°0'0"
5 867 522.41	395 720.82	1,06	0°0'0"
5 867 528.58	395 689.31	1,06	90°0'0"
5 867 528.58	395 690.37	1,06	180°0'0"
5 867 527.52	395 690.37	1,06	270°0'0"
5 867 527.52	395 689.31	1,06	0°0'0"
5 867 528.58	395 689.31	1,06	0°0'0"
5 867 541.68	395 708.73	1,06	90°0'0"
5 867 541.68	395 709.79	1,06	180°0'0"
5 867 540.62	395 709.79	1,06	270°0'0"
5 867 540.62	395 708.73	1,06	0°0'0"
5 867 541.68	395 708.73	1,06	0°0'0"
5 867 582.59	395 723.32	36,88	177°56'10"
5 867 545.73	395 724.65	36,88	357°56'10"
5 867 582.59	395 723.32		

S1/7=1 598 кв. м

Координаты		Расстояние	Дирекцион- ный угол
X	Y		
5 867 503.03	395 642.62	32,00	146°24'10"
5 867 476.37	395 660.33	50,00	236°58'13"
5 867 449.12	395 618.41	32,00	326°24'10"
5 867 475.77	395 600.70	50,00	56°58'13"
5 867 503.03	395 642.62		
5 867 470.24	395 638.85	1,06	90°0'0"
5 867 470.24	395 639.91	1,06	180°0'0"
5 867 469.18	395 639.91	1,06	270°0'0"
5 867 469.18	395 638.85	1,06	0°0'0"
5 867 470.24	395 638.85	1,06	0°0'0"
5 867 488.88	395 626.99	1,06	90°0'0"
5 867 488.88	395 628.05	1,06	180°0'0"
5 867 487.82	395 628.05	1,06	270°0'0"
5 867 487.82	395 626.99	1,06	0°0'0"
5 867 519.83	395 629.35	35,71	174°7'49"
5 867 484.31	395 633.01	35,71	354°7'49"
5 867 519.83	395 629.35		

Взам. инв. №		
Подп. и дата		
Инв. № подл.		

Изм.	Кол.уч.	Лист	№ док.	Подпись	Дата

**4. Каталог координат частей земельных участков
под охранные зоны**

S2/1=927 кв. м		Расстояние	Дирекцион- ный угол
Координаты			
X	Y		
868 201.71	397 319.35	27,66	71°41'54"
868 210.40	397 345.61	37,51	236°29'29"
868 189.69	397 314.33	8,74	236°47'57"
868 184.90	397 307.02	34,67	236°47'57"
868 165.92	397 278.01	27,30	251°41'54"
868 157.35	397 252.09	63,34	56°35'33"
868 192.22	397 304.96	8,24	56°34'27"
868 196.76	397 311.84	8,99	56°35'35"
868 201.71	397 319.35		
868 184.94	397 299.99	0,23	90°0'0"
868 184.94	397 300.22	0,23	180°0'0"
868 184.71	397 300.22	0,23	270°0'0"
868 184.71	397 299.99	0,23	0°0'0"
868 184.94	397 299.99		
868 297.10	397 463.97	21,05	56°35'35"
868 308.69	397 481.55	7,38	142°31'13"
868 302.84	397 486.04	21,08	237°23'21"
868 291.48	397 468.28	7,08	322°31'13"
868 297.10	397 463.97		
868 378.81	397 587.86	21,69	56°35'35"
868 390.75	397 605.97	9,07	142°13'17"
868 383.59	397 611.52	21,61	237°8'36"
868 371.86	397 593.37	8,87	321°36'20"
868 378.81	397 587.86		
868 172.10	397 281.85	28,02	86°51'17"
868 173.64	397 309.82	28,02	266°51'17"
868 172.10	397 281.85		

S2/4=133 кв. м		Расстояние	Дирекцион- ный угол
Координаты			
X	Y		
867 929.04	397 146.12	6,28	96°42'42"
867 928.31	397 152.35	16,94	191°53'48"
867 911.73	397 148.86	4,18	195°40'6"
867 907.71	397 147.73	6,22	276°42'42"
867 908.43	397 141.55	9,88	12°29'1"
867 918.08	397 143.69	11,23	12°29'1"
867 929.04	397 146.12		
867 916.32	397 147.46	33,98	123°50'43"
867 897.39	397 175.68	33,98	303°50'43"
867 916.32	397 147.46		

S2/2=144 кв. м		Расстояние	Дирекцион- ный угол
Координаты			
X	Y		
867 938.89	397 148.29	6,16	106°1'15"
867 937.18	397 154.22	4,00	191°53'48"
867 933.27	397 153.39	6,20	285°59'29"
867 934.98	397 147.43	4,00	12°29'1"
867 938.89	397 148.29		
867 974.30	397 156.14	7,38	116°51'43"
867 970.97	397 162.72	14,80	101°28'52"
867 968.02	397 177.23	4,64	119°44'55"
867 965.72	397 181.26	3,14	190°23'38"
867 962.63	397 180.69	20,74	281°40'46"
867 966.83	397 160.38	5,98	298°13'25"
867 969.66	397 155.11	4,75	12°29'6"
867 974.30	397 156.14		
867 968.90	397 161.65	17,01	51°20'25"
867 979.52	397 174.94	17,01	231°20'25"
867 968.90	397 161.65		
867 979.52	397 174.94	49,68	207°40'42"
867 935.53	397 151.86	49,68	27°40'42"
867 979.52	397 174.94		

S3/1=5 172 кв. м		Расстояние	Дирекцион- ный угол
Координаты			
X	Y		
867 158.07	394 253.78	6,19	93°6'1"
867 157.74	394 259.96	2,86	162°17'38"
867 155.02	394 260.83	20,57	88°48'9"
867 155.45	394 281.40	2,61	157°40'4"
867 153.04	394 282.39	12,76	94°41'18"
867 152.00	394 295.11	24,80	125°21'51"
867 137.64	394 315.33	65,33	91°59'51"
867 135.37	394 380.62	90,24	91°10'29"
867 133.52	394 470.84	132,01	91°13'10"
867 130.71	394 602.82	122,29	91°13'6"
867 128.11	394 725.08	66,91	91°35'15"
867 126.25	394 791.96	80,19	269°22'51"
867 125.39	394 711.78	5,21	242°37'22"
867 122.99	394 707.16	5,27	242°37'22"
867 120.57	394 702.48	21,74	269°9'42"
867 120.25	394 680.74	6,82	296°43'60"
867 123.32	394 674.64	2,47	296°43'60"
867 124.43	394 672.44	32,40	269°9'18"
867 123.96	394 640.04	24,44	269°54'59"
867 123.92	394 615.60	32,36	269°54'59"
867 123.87	394 583.24	33,21	268°7'21"
867 122.78	394 550.04	4,02	268°7'21"
867 122.65	394 546.03	36,00	268°7'21"
867 121.47	394 510.05	53,39	269°24'47"
867 120.93	394 456.67	4,12	269°24'47"
867 120.88	394 452.55	17,46	269°24'47"
867 120.71	394 435.09	4,01	269°24'47"
867 120.66	394 431.08	1,79	269°24'47"
867 120.65	394 429.29	2,24	5°38'55"
867 122.88	394 429.51	8,92	273°3'28"
867 123.36	394 420.60	22,77	273°3'28"
867 124.57	394 397.87	1,76	196°57'43"
867 122.89	394 397.36	2,04	196°57'43"
867 120.94	394 396.76	3,26	270°32'58"
867 120.97	394 393.50	5,47	271°11'27"
867 121.08	394 388.03	4,03	271°11'27"
867 121.17	394 384.00	21,30	271°11'27"
867 121.61	394 362.71	5,30	271°11'27"
867 121.72	394 357.40	1,24	271°54'34"
867 121.76	394 356.16	4,01	271°54'34"
867 121.89	394 352.16	53,46	271°54'34"
867 123.67	394 298.73	55,28	305°21'51"
867 155.67	394 253.65	2,41	3°6'1"
867 158.07	394 253.78		
867 123.16	394 531.98	0,24	90°0'0"
867 123.16	394 532.22	0,24	180°0'0"
867 122.92	394 532.22	0,24	270°0'0"
867 122.92	394 531.98	0,24	0°0'0"
867 123.16	394 531.98		
867 125.61	394 469.83	0,24	90°0'0"
867 125.61	394 470.07	0,24	180°0'0"
867 125.37	394 470.07	0,24	270°0'0"
867 125.37	394 469.83	0,24	0°0'0"
867 125.61	394 469.83		
867 129.75	394 310.09	0,28	51°3'25"
867 129.93	394 310.30	5,05	140°2'35"
867 126.06	394 313.55	0,28	230°23'47"
867 125.88	394 313.34	5,06	320°0'29"
867 129.75	394 310.09		
867 126.41	394 434.78	0,24	90°0'0"
867 126.41	394 435.02		

S2/3=273 кв. м		Расстояние	Дирекцион- ный угол
Координаты			
X	Y		
867 800.50	397 051.18	7,59	141°50'26"
867 794.54	397 055.87	4,01	235°58'23"
867 792.29	397 052.55	7,56	321°50'26"
867 798.24	397 047.87	4,01	55°35'31"
867 800.50	397 051.18		
867 929.04	397 146.12	6,08	12°29'1"
867 934.98	397 147.43	4,00	12°29'1"
867 938.89	397 148.29	1,52	12°29'1"
867 940.37	397 148.62	6,00	12°29'1"
867 946.23	397 149.92	15,55	85°55'53"
867 947.33	397 165.43	12,25	98°40'55"
867 945.48	397 177.55	7,72	190°23'38"
867 937.89	397 176.15	24,64	275°9'2"
867 940.10	397 151.61	23,40	199°46'59"
867 918.08	397 143.69	11,23	12°29'1"
867 929.04	397 146.12		
867 943.83	397 160.33	18,62	129°56'11"
867 931.88	397 174.60	18,62	309°56'11"
867 943.83	397 160.33		
867 796.08	397 050.76	17,47	104°18'1"
867 791.76	397 067.69	17,47	284°18'1"
867 796.08	397 050.76		

Инв. № подл.	Подп. и Дата	Взам. инв. №

Изм.	Кол.уч.	Лист	№ док.	Подпись	Дата

4. Каталог координат частей земельных участков под охранные зоны

83/2=1 299		кв. м	
Координаты		Расстояние	Дирекцион- ный угол
X	Y		
5 867 123.32	394 674.64	32,51	90°34'47"
5 867 122.99	394 707.16	5,27	242°37'22"
5 867 120.57	394 702.48	21,74	269°9'42"
5 867 120.25	394 680.74	6,82	296°43'60"
5 867 123.32	394 674.64		
5 867 137.31	394 266.53	63,54	93°19'58"
5 867 133.62	394 329.96	53,29	94°23'31"
5 867 129.53	394 383.10	12,74	358°29'49"
5 867 142.27	394 382.77	11,03	8°47'23"
5 867 153.16	394 384.45	1,84	91°11'27"
5 867 153.13	394 386.30	23,92	177°54'18"
5 867 129.22	394 387.17	20,55	94°23'31"
5 867 127.65	394 407.66	86,95	91°17'27"
5 867 125.69	394 494.59	121,02	90°50'17"
5 867 123.92	394 615.60	32,36	269°54'59"
5 867 123.87	394 583.24	33,21	268°7'21"
5 867 122.78	394 550.04	4,02	268°7'21"
5 867 122.65	394 546.03	36,00	268°7'21"
5 867 121.47	394 510.05	15,54	270°48'5"
5 867 121.69	394 494.51	73,93	271°17'27"
5 867 123.36	394 420.60	22,77	273°3'28"
5 867 124.57	394 397.87	10,29	273°25'2"
5 867 125.18	394 387.59	4,12	173°51'23"
5 867 121.08	394 388.03	4,03	271°11'27"
5 867 121.17	394 384.00	4,35	353°51'23"
5 867 125.49	394 383.54	54,00	274°23'31"
5 867 129.62	394 329.70	57,37	273°19'58"
5 867 132.96	394 272.43	3,01	4°8'10"
5 867 135.96	394 272.64	7,23	274°7'31"
5 867 136.48	394 265.43	1,38	53°2'28"
5 867 137.31	394 266.53		
5 867 123.16	394 531.98	0,24	90°0'0"
5 867 123.16	394 532.22	0,24	180°0'0"
5 867 122.92	394 532.22	0,24	270°0'0"
5 867 122.92	394 531.98	0,24	0°0'0"
5 867 123.16	394 531.98		
5 867 125.61	394 469.83	0,24	90°0'0"
5 867 125.61	394 470.07	0,24	180°0'0"
5 867 125.37	394 470.07	0,24	270°0'0"
5 867 125.37	394 469.83	0,24	0°0'0"
5 867 125.61	394 469.83		
5 867 126.41	394 434.78	0,24	90°0'0"
5 867 126.41	394 435.02	0,24	180°0'0"
5 867 126.17	394 435.02	0,24	270°0'0"
5 867 126.17	394 434.78	0,24	0°0'0"
5 867 126.41	394 434.78		
5 867 127.06	394 372.43	0,24	90°0'0"
5 867 127.06	394 372.67	0,24	180°0'0"
5 867 126.82	394 372.67	0,24	270°0'0"
5 867 126.82	394 372.43	0,24	0°0'0"
5 867 127.06	394 372.43		
5 867 105.96	394 684.57	18,13	28°26'35"
5 867 121.90	394 693.21	18,13	208°26'35"
5 867 105.96	394 684.57		
5 867 123.68	394 499.68	33,18	159°43'29"
5 867 092.56	394 511.18	33,18	339°43'29"
5 867 123.68	394 499.68		

83/1=5 172		кв. м	
Координаты		Расстояние	Дирекцион- ный угол
X	Y		
5 867 126.17	394 435.02	0,24	180°0'0"
5 867 126.17	394 434.78	0,24	270°0'0"
5 867 126.41	394 434.78	0,24	0°0'0"
5 867 127.06	394 372.43		
5 867 127.06	394 372.67	0,24	90°0'0"
5 867 126.82	394 372.67	0,24	180°0'0"
5 867 126.82	394 372.43	0,24	270°0'0"
5 867 127.06	394 372.43	0,24	0°0'0"
5 867 151.53	394 278.69		
5 867 151.71	394 278.90	0,28	49°35'45"
5 867 147.83	394 282.15	5,06	140°2'15"
5 867 147.66	394 281.94	0,28	231°5'45"
5 867 151.53	394 278.69	5,05	320°1'37"
5 867 125.22	394 705.16		
5 867 111.27	394 719.77	20,20	133°40'4"
5 867 125.22	394 705.16	20,20	313°40'4"
5 867 172.33	394 221.44		
5 867 172.33	394 221.44	58,80	116°7'52"
5 867 172.33	394 221.44	58,80	296°7'52"

83/3=129		кв. м	
Координаты		Расстояние	Дирекцион- ный угол
X	Y		
5 867 154.73	394 547.96	4,02	88°7'26"
5 867 154.86	394 551.98	32,14	183°26'58"
5 867 122.78	394 550.04	4,02	268°7'21"
5 867 122.65	394 546.03	32,14	3°26'58"
5 867 154.73	394 547.96		
5 867 127.54	394 547.78	25,24	144°38'15"
5 867 106.96	394 562.39	25,24	324°38'15"
5 867 127.54	394 547.78		

83/4=160		кв. м	
Координаты		Расстояние	Дирекцион- ный угол
X	Y		
5 867 152.81	394 445.38		
5 867 152.85	394 449.51	4,13	89°24'55"
5 867 148.70	394 449.10	4,17	185°40'32"
5 867 147.39	394 457.07	8,08	99°18'7"
5 867 120.93	394 456.67	26,47	180°52'1"
5 867 120.88	394 452.55	4,12	269°24'47"
5 867 143.85	394 452.90	22,96	0°53'3"
5 867 145.10	394 444.68	8,32	278°38'42"
5 867 152.81	394 445.38	7,74	5°13'32"
5 867 127.00	394 454.85		
5 867 063.80	394 458.47	63,31	176°43'43"
5 867 127.00	394 454.85	63,31	356°43'43"

83/5=122		кв. м	
Координаты		Расстояние	Дирекцион- ный угол
X	Y		
5 867 150.94	394 433.53	1,77	7°59'44"
5 867 152.69	394 433.78	2,90	89°24'55"
5 867 152.72	394 436.68	32,05	182°50'8"
5 867 120.71	394 435.09	4,01	269°24'47"
5 867 120.66	394 431.08	25,22	2°50'8"
5 867 145.86	394 432.33	0,56	91°45'21"
5 867 145.84	394 432.89	5,14	7°9'10"
5 867 150.94	394 433.53		
5 867 126.41	394 434.78		
5 867 126.41	394 435.02	0,24	90°0'0"
5 867 126.17	394 435.02	0,24	180°0'0"
5 867 126.17	394 434.78	0,24	270°0'0"
5 867 126.41	394 434.78	0,24	0°0'0"
5 867 126.41	394 434.78		
5 867 128.50	394 433.60	43,70	196°46'58"
5 867 086.66	394 420.99	43,70	16°46'58"
5 867 128.50	394 433.60		

Инв. № подл.	Подп. и дата	Взам. инв. №

Изм.	Кол.уч.	Лист	№ док.	Подпись	Дата
------	---------	------	--------	---------	------

4. Каталог координат частей земельных участков под охранные зоны

83/6=94 кв.м

Координаты		Расстояние	Дирекционный угол
X	Y		
5 867 125.09	394 362.93	34,50	93°39'19"
5 867 122.89	394 397.36	2,04	196°57'43"
5 867 120.94	394 396.76	3,26	270°32'58"
5 867 120.97	394 393.50	5,47	271°11'27"
5 867 121.08	394 388.03	4,03	271°11'27"
5 867 121.17	394 384.00	21,30	271°11'27"
5 867 121.61	394 362.71	3,49	3°39'19"
5 867 125.09	394 362.93		
5 867 124.18	394 365.87	32,79	204°30'58"
5 867 094.35	394 352.26	32,79	24°30'58"
5 867 124.18	394 365.87		

83/7=96 кв.м

Координаты		Расстояние	Дирекционный угол
X	Y		
5 867 145.93	394 354.28	4,00	97°20'4"
5 867 145.42	394 358.25	23,75	185°2'21"
5 867 121.76	394 356.16	4,01	271°54'34"
5 867 121.89	394 352.16	24,13	5°2'21"
5 867 145.93	394 354.28		
5 867 128.83	394 355.58	26,79	216°29'35"
5 867 107.29	394 339.65	26,79	36°29'35"
5 867 128.83	394 355.58		

5. Каталог координат частей земельных участков под размещение наружной рекламы

P1= 12 кв.м

Назв. точки	Координаты		Расстояние	Дирекционный угол
	X	Y		
147	5 867 526.81	396 549.07	2,00	99°57'16"
144	5 867 526.46	396 551.04	6,00	189°57'16"
145	5 867 520.55	396 550.01	2,00	279°57'16"
146	5 867 520.90	396 548.04	6,00	9°57'16"
147	5 867 526.81	396 549.07		

P2 = 12 кв.м

Назв. точки	Координаты		Расстояние	Дирекционный угол
	X	Y		
209	5 867 171.62	394 914.38	6,00	175°8'31"
210	5 867 165.64	394 914.89	2,00	265°8'31"
207	5 867 165.47	394 912.90	6,00	355°8'31"
208	5 867 171.45	394 912.39	2,00	85°8'31"
209	5 867 171.62	394 914.38		

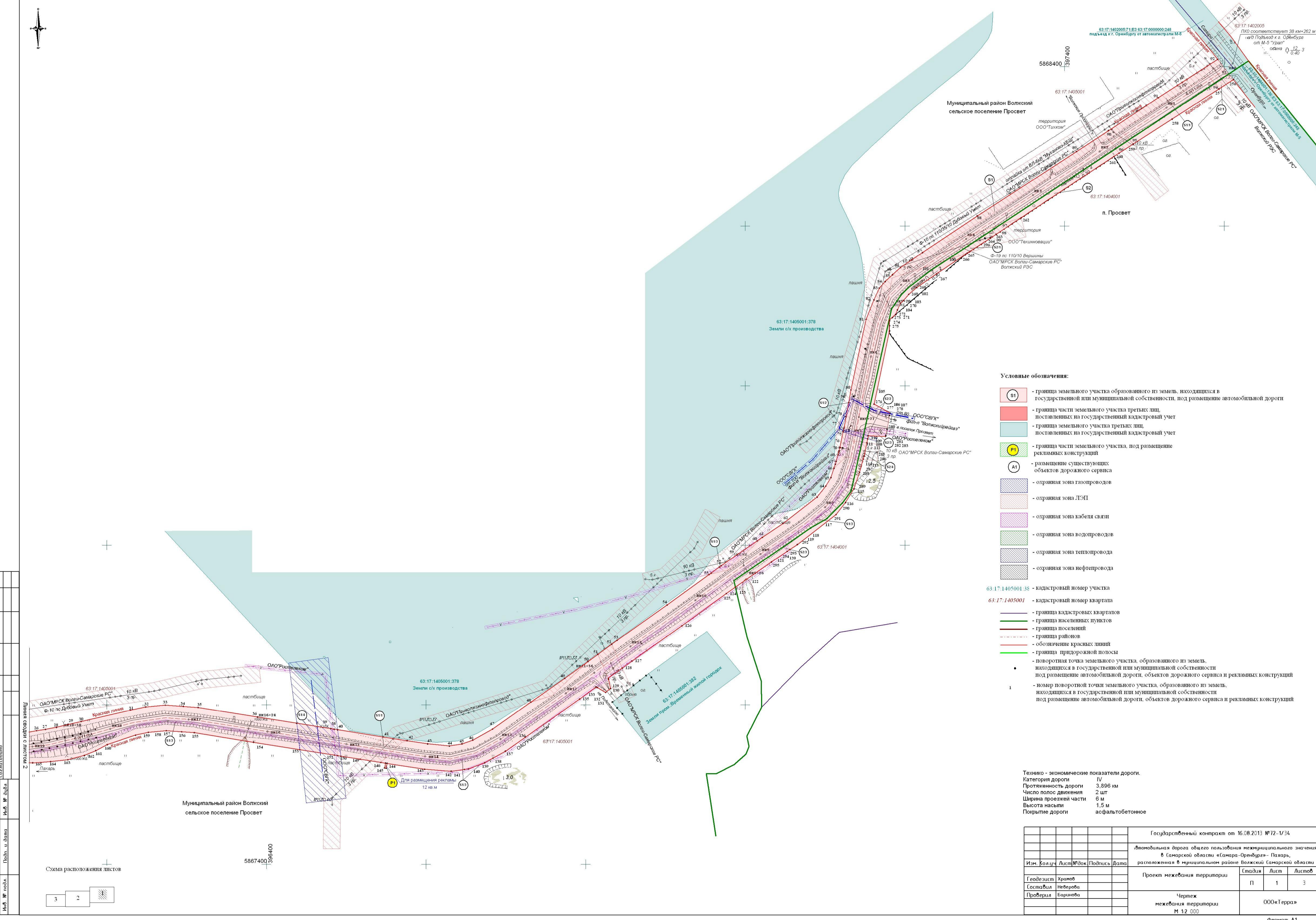
6. Каталог координат части земельного участка третьих лиц, поставленных на государственный кадастровый учет

84 =37 кв.м

Координаты		Расстояние	Дирекционный угол
X	Y		
5 867 132.36	394 263.70	4,20	4°8'28"
5 867 136.55	394 264.00	8,63	94°7'31"
5 867 135.93	394 272.61	4,40	184°8'10"
5 867 131.54	394 272.29	8,64	275°28'31"
5 867 132.36	394 263.70		

Инв. № подл.	Подп. и дата	Взам. инв. №	

Изм.	Кол.уч.	Лист	№ док.	Подпись	Дата

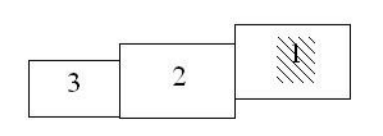


- Условные обозначения:**
- S1 - граница земельного участка образованного из земель, находящихся в государственной или муниципальной собственности, под размещение автомобильной дороги
 - граница части земельного участка третьих лиц, поставленных на государственный кадастровый учет
 - граница земельного участка третьих лиц, поставленных на государственный кадастровый учет
 - P1 - граница части земельного участка, под размещение рекламных конструкций
 - A1 - размещение существующих объектов дорожного сервиса
 - охранный зона газопроводов
 - охранный зона ЛЭП
 - охранный зона кабеля связи
 - охранный зона водопроводов
 - охранный зона теплотрлада
 - охранный зона нефтепровода
- 63.17.1405001.38 - кадастровый номер участка
 63.17.1405001 - кадастровый номер квартала
- граница кадастровых кварталов
 - граница населенных пунктов
 - граница поселений
 - граница районов
 - обозначение красных линий
 - граница придорожной полосы
 - поворотная точка земельного участка, образованного из земель, находящихся в государственной или муниципальной собственности под размещение автомобильной дороги, объектов дорожного сервиса и рекламных конструкций
 - номер поворотной точки земельного участка, образованного из земель, находящихся в государственной или муниципальной собственности под размещение автомобильной дороги, объектов дорожного сервиса и рекламных конструкций

Технико-экономические показатели дороги.
 Категория дороги IV
 Протяженность дороги 3,896 км
 Число полос движения 2 шт
 Ширина проезжей части 6 м
 Высота насыпи 1,5 м
 Покрывтие дороги асфальтобетонное

Создано в: 11.08.2013
 Инв. №: 1405001
 Подп. и дата: 11.08.2013
 Инв. №: 1405001

Схема расположения листов

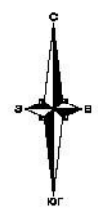


Муниципальный район Волжский
 сельское поселение Просвет

Муниципальный район Волжский
 сельское поселение Просвет

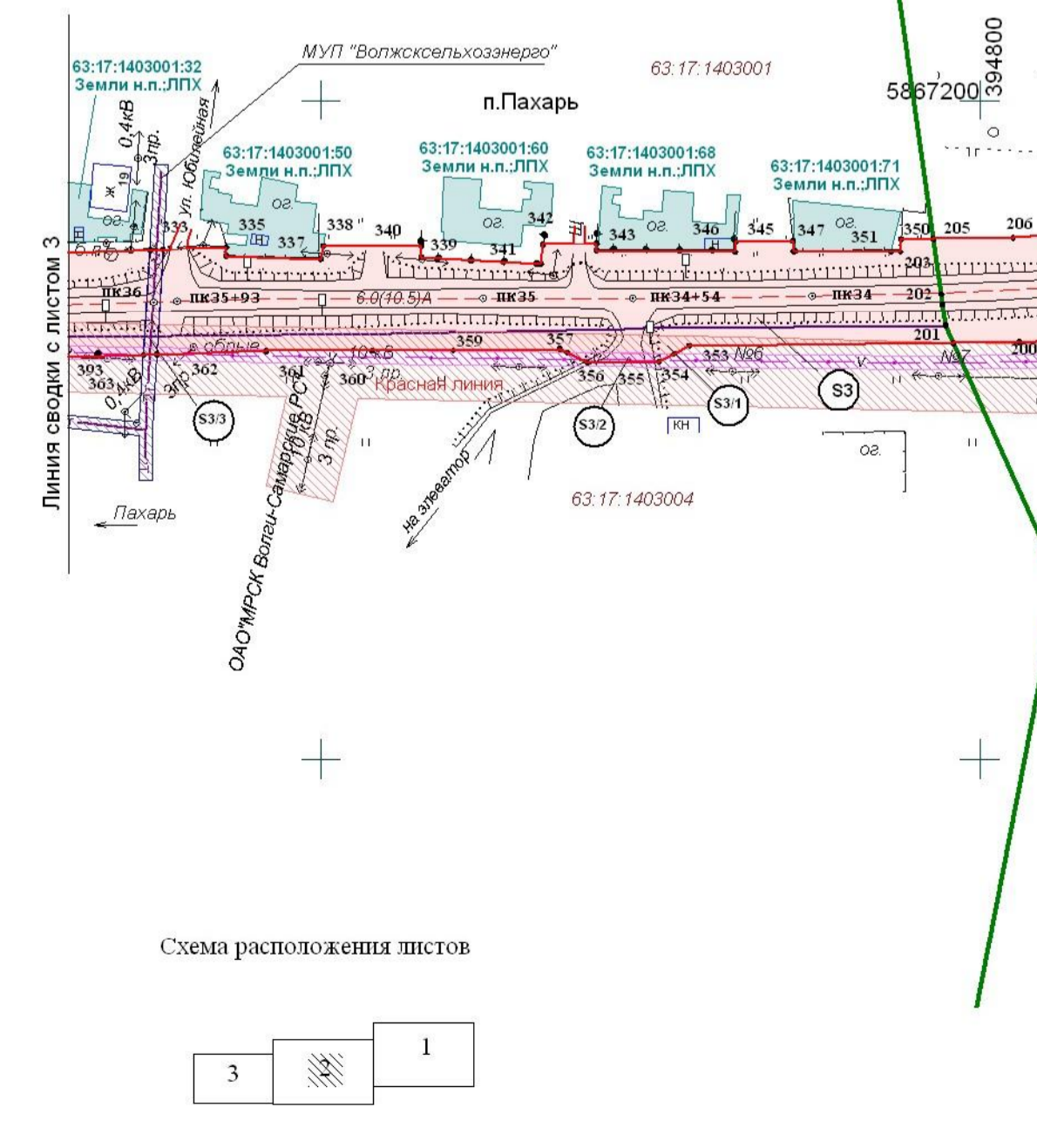
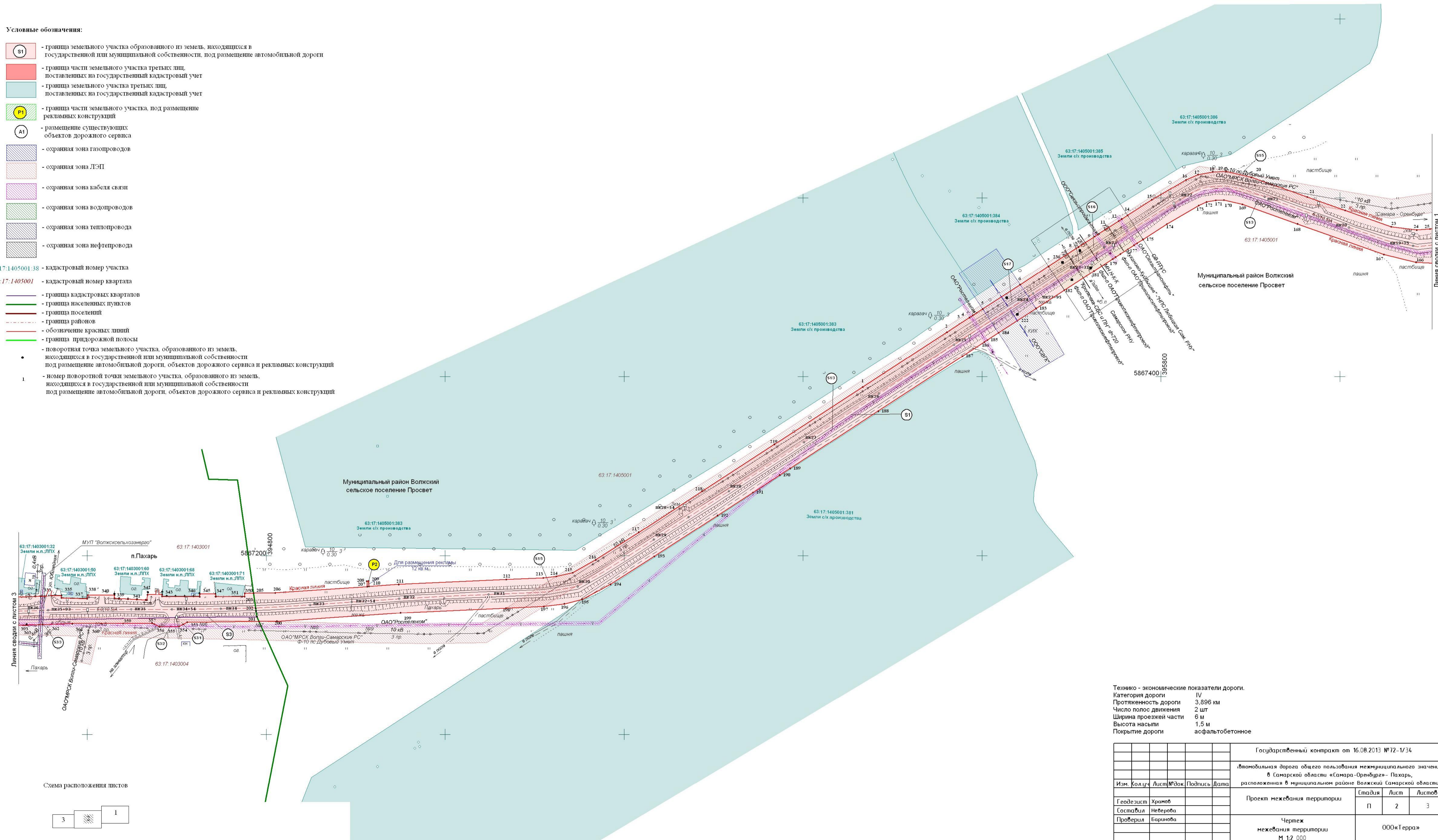
п. Просвет

Государственный контракт от 16.08.2013 №72-1/34				
автомобильная дорога общего пользования межмуниципального значения в Самарской области «Самара-Оренбург» - Пахарь, расположенная в муниципальном районе Волжский Самарской области				
Изм.	Колуч.	Лист	Рядок	Подпись
Геодезист	Хранов			
Составил	Неверова			
Проверил	Барынова			
Чертеж межевания территории М 1:2 000			Лист	Листов
			П	3
			ООО «Терра»	



Условные обозначения:

- S1 - граница земельного участка образованного из земель, находящихся в государственной или муниципальной собственности, под размещение автомобильной дороги
- граница части земельного участка третьих лиц, поставленных на государственный кадастровый учет
- граница земельного участка третьих лиц, поставленных на государственный кадастровый учет
- P1 - граница части земельного участка, под размещение рекламных конструкций
- A1 - размещение существующих объектов дорожного сервиса
- охранный зона газопроводов
- охранный зона ЛЭП
- охранный зона кабеля связи
- охранный зона водопроводов
- охранный зона теплотрассы
- охранный зона нефтепровода
- 63:17:1405001:38 - кадастровый номер участка
- 63:17:1405001 - кадастровый номер квартала
- граница кадастровых кварталов
- граница населенных пунктов
- граница поселений
- граница районов
- обозначение красных линий
- граница придорожной полосы
- поворотная точка земельного участка, образованного из земель, находящихся в государственной или муниципальной собственности под размещение автомобильной дороги, объектов дорожного сервиса и рекламных конструкций
- 1 - номер поворотной точки земельного участка, образованного из земель, находящихся в государственной или муниципальной собственности под размещение автомобильной дороги, объектов дорожного сервиса и рекламных конструкций



Технико - экономические показатели дороги.

Категория дороги	IV
Протяженность дороги	3,896 км
Число полос движения	2 шт
Ширина проезжей части	6 м
Высота насыпи	1,5 м
Покрытие дороги	асфальтобетонное

Государственный контракт от 16.08.2013 № 72-1/34						
Автомобильная дорога общего пользования межмуниципального значения в Самарской области «Самара-Оренбург» - Пахарь, расположенная в муниципальном районе Волжский Самарской области						
Изм.	Колуч	Лист	№ док	Подпись	Дата	
Геоземлист	Хранов					
Составил	Неверова					
Проверил	Барынова					
Чертеж межевания территории М 1:2 000				Стадия	Лист	Листов
				П	2	3
ООО «Терра»						

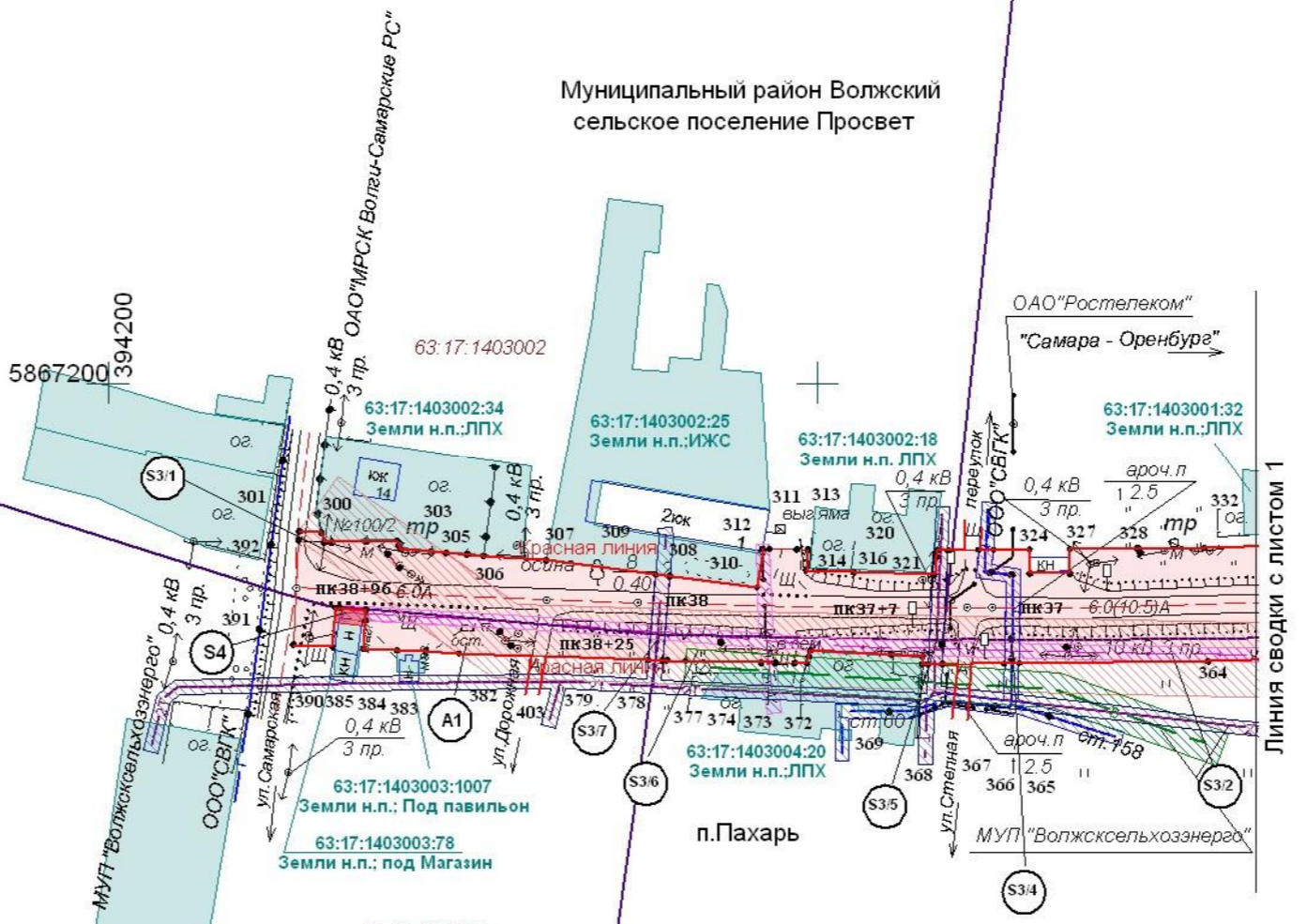



Схема расположения листов



Условные обозначения:

- граница земельного участка образованного из земель, находящихся в государственной или муниципальной собственности, под размещение автомобильной дороги
- граница части земельного участка третьих лиц, поставленных на государственный кадастровый учет
- граница земельного участка третьих лиц, поставленных на государственный кадастровый учет
- граница части земельного участка, под размещение рекламных конструкций
- размещение существующих объектов дорожного сервиса
- охранный зона газопроводов
- охранный зона ЛЭП
- охранный зона кабеля связи
- охранный зона водопроводов
- охранный зона теплотривы
- охранный зона нефтепровода

63:17:1405001:38 - кадастровый номер участка
 63:17:1405001 - кадастровый номер квартала

- граница кадастровых кварталов
- граница населенных пунктов
- граница поселений
- граница районов
- обозначение красных линий
- граница придорожной полосы
- поворотная точка земельного участка, образованного из земель, находящихся в государственной или муниципальной собственности под размещение автомобильной дороги, объектов дорожного сервиса и рекламных конструкций
- номер поворотной точки земельного участка, образованного из земель, находящихся в государственной или муниципальной собственности под размещение автомобильной дороги, объектов дорожного сервиса и рекламных конструкций

Технико - экономические показатели дороги.
 Категория дороги IV
 Протяженность дороги 3,896 км
 Число полос движения 2 шт
 Ширина проезжей части 6 м
 Высота насыпи 1,5 м
 Покрытие дороги асфальтобетонное

Государственный контракт от 16.08.2013 № 72-1/34				
автомобильная дорога общего пользования межмуниципального значения в Самарской области «Самара-Оренбург» - Пахарь, расположенная в муниципальном районе Волжский Самарской области				
Изм.	Кол-во	Лист	№ док.	Подпись
Проект межевания территории				Стадия
Геодезист	Храмов			Лист
Составил	Неверова			Листов
Проверил	Баранова			
Чертеж межевания территории М 1:2 000				ООО «Терра»

Согласовано
Инв. № д/обл.
Подп. и дата
Инв. № подл.