

ОБЩЕСТВО С ОГРАНИЧЕННОЙ ОТВЕТСТВЕННОСТЬЮ

«Терра»

Заказчик: Министерство транспорта и автомобильных  
дорог Самарской области.

Гос. контракт № 72-1/34  
от 16.08.2013г.  
Экз. №

ПРОЕКТ ПЛАНИРОВКИ ТЕРРИТОРИИ  
в целях определения границ полосы отвода  
автомобильной дороги общего пользования  
межмуниципального значения в Самарской области  
«Самара-Большая Черниговка»-Березки, расположенной  
в муниципальном районе Волжский Самарской области,  
и размещения объектов дорожного сервиса

Книга 3. Проект межевания территории.

Директор ООО «Терра»

Главный инженер



Г.С. Радионов

А.С. Доронин

г.Самара  
2013г.

№	Наименование	Стр.
1	2	3
<b>Текстовая часть</b>		
	Состав проекта	3
1	Перечень земельных участков, занимаемых автомобильной дорогой	4
2	Перечень земельных участков на правах третьих лиц	5
3	Каталог координат земельных участков, образованных из земель, находящихся в государственной или муниципальной собственности (зона размещения автомобильной дороги)	7
4	Каталог координат частей земельных участков под охранные зоны	12
5	Каталог координат части земельного участка третьих лиц, поставленных на государственный кадастровый учет	18
<b>Графическая часть</b>		
1	Чертеж межевания территории М 1:2000	-

Инв. №	Подп. и дата	Взам. инв.

						<b>Проект межевания территории Содержание</b>	Лист
							2
Изм.	Кол.уч	Лист	№ док.	Подп.	Дата		

## Состав проекта

Проект планировки территории в целях определения границ полосы отвода автомобильной дороги общего пользования межмуниципального значения в Самарской области «Самара–Большая Черниговка»–Березки, расположенной в муниципальном районе Волжский Самарской области (далее–автомобильная дорога), и размещения объектов дорожного сервиса.

Обозначение	Наименование	Примечание
Книга 1	Проект планировки территории Основная часть	
Книга 2	Проект планировки территории Материалы по обоснованию	
Книга 3	Проект межевания территории	

Инва. № подл.	Подп. и дата	Взам. инв. №

						Проект межевания территории	Лист
							3
Изм.	Кол.уч	Лист	№ док.	Подп.	Дата		

# 1. Перечень земельных участков, занимаемых автомобильной дорогой

**Собщ. земельных участков – 157275 кв.м**

**из них:**

**в границах сельского поселения Лопатино**

1. Земельные участки образованные из земель, находящихся в государственной или муниципальной собственности, под размещение автомобильной дороги: – 157275 кв.м

Земли промышленности, энергетики, транспорта, связи, радиовещания, телевидения, информатики, земли для обеспечения космической деятельности, земли обороны, безопасности и земли иного специального назначения – 123428 кв.м

S1 (земельный участок) – 123428 кв.м

Особый режим использования земли:

S1/1 (охранная зона кабеля связи) – 131 кв.м

S1/2 (охранная зона ЛЭП 6кВ 3пр.) – 2553 кв.м

S1/3 (охранная зона газопровода) – 2139 кв.м

S1/4 (охранная зона кабеля связи) – 164 кв.м

S1/5 (охранная зона кабеля связи) – 128 кв.м

S1/6 (охранная зона кабеля связи) – 119 кв.м

S1/7 (охранная зона газопровода) – 144 кв.м

S1/8 (охранная зона газопровода) – 106 кв.м

S1/9 (охранная зона водопровода) – 189 кв.м

S1/10 (охранная зона газопровода) – 75 кв.м

S1/11 (охранная зона ЛЭП 6кВ 3пр.) – 10605 кв.м

S1/12 (охранная зона ЛЭП 6кВ 3пр.) – 473 кв.м

S1/13 (охранная зона водопровода) – 1850 кв.м

S1/14 (охранная зона кабеля связи) – 197 кв.м

S1/15 (охранная зона нефтепровода) – 6306 кв.м

Земли населенных пунктов – 16881 кв.м

поселок Новоберезовский

S2 (земельный участок) – 16881 кв.м

Особый режим использования земли:

S2/1 (охранная зона ЛЭП 6кВ 3пр.) – 90 кв.м

S2/2 (охранная зона водопровода) – 26 кв.м

Взам. инв. №	
Подп. и дата	
Инв. № подл.	

						Проект межевания территории	Лист
							4
Изм.	Кол.уч	Лист	№ док.	Подп.	Дата		

- S2/3 (охранная зона газопровода) – 51 кв.м
- S2/4 (охранная зона ЛЭП 6кВ 3пр.) – 265 кв.м
- S2/5 (охранная зона ЛЭП 6кВ 3пр.) – 1692 кв.м
- S2/6 (охранная зона кабеля связи) – 440 кв.м

Земли населенных пунктов – 16966 кв.м

поселок Березки

- S3 (земельный участок) – 16966 кв.м

Особый режим использования земли:

- S3/1 (охранная зона водопровода) – 5562 кв.м
- S3/2 (охранная зона ЛЭП 220кВ 6пр.) – 1483 кв.м
- S3/3 (охранная зона ЛЭП 6кВ 3пр.) – 6337 кв.м
- S3/4 (охранная зона кабеля связи) – 3374 кв.м

**2. Перечень земельных участков на правах третьих лиц**

Земли сельскохозяйственного назначения – 11140 кв.м

- S4 (часть участка в границе земельного участка с кадастровым номером 63:17:0000000:3760) – 100 кв.м
- S10 (часть участка в границе земельного участка с кадастровым номером 63:17:1202001:68; входящий в состав Единого Землепользования 63:17:0000000:236) – 2035 кв.м
- S12 (часть участка в границе земельного участка с кадастровым номером 63:17:1201001:36; входящий в состав Единого Землепользования 63:17:0000000:236) – 4592 кв.м
- S14 (часть участка в границе земельного участка с кадастровым номером 63:17:1203001:158; входящий в состав Единого Землепользования 63:17:0000000:236) – 3158 кв.м
- S15 (часть участка в границе земельного участка с кадастровым номером 63:17:1201004:73; входящий в состав Единого Землепользования 63:17:0000000:236) – 1255 кв.м

Земли населенных пунктов – 747 кв.м

- S13 (часть участка в границе земельного участка с кадастровым номером 63:17:1203001:165; входящий в состав Единого Землепользования 63:17:0000000:274) – 747 кв.м

Земли населенных пунктов – 1381 кв.м

поселок Новоберезовский

- S5 (часть участка в границах земельных участков с кадастровым номером 63:17:1202002:1175) – 184 кв.м

Изн. № подл.
Подп. и дата
Взам. инв. №

						Проект межевания территории	Лист
							5
Изм.	Кол.уч	Лист	№ док.	Подп.	Дата		

S6 (часть участка в границах земельных участков с кадастровым номером 63:17:1202002:1173) – 70 кв.м

S7 (часть участка в границах земельных участков с кадастровым номером 63:17:1202002:59; входящий в состав Единого Землепользования 63:17:0000000:236) – 117 кв.м

S8 (часть участка в границах земельных участков с кадастровым номером 63:17:1202002:72) – 385 кв.м

S9 (часть участка в границах земельных участков с кадастровым номером 63:17:1202002:1043) – 153 кв.м

S11 (часть участка в границе земельного участка с кадастровым номером 63:17:1202001:133 входящий в состав единого землепользования 63:17:0000000:274) – 418 кв.м

S17 (часть участка в границах земельных участков с кадастровым номером 63:17:1202001:1155) – 41 кв.м

S18 (часть участка в границах земельных участков с кадастровым номером 63:17:1202002:9) – 13 кв.м

Земли населенных пунктов – 33 кв.м

поселок Березки

S16 (часть участка в границах земельных участков с кадастровым номером 63:17:1201005:9) – 33 кв.м

Индв. № подл.	Подп. и дата	Взам. инв. №

						Проект межевания территории	Лист
							6
Изм.	Кол.уч	Лист	№ док.	Подп.	Дата		













**3. Каталог координат земельных участков, образованных из земель, находящихся в государственной или муниципальной собственности (под размещение автомобильной дороги)**

S3 = 16 966 кв. м

Назв. точки	Координаты		Расстояние	Дирекционный угол
	X	Y		
675	5 867 423.69	374 714.47	4,08	280°20'56"
676	5 867 426.24	374 715.11	2,63	13°58'15"
677	5 867 427.02	374 711.53	3,66	282°14'15"
678	5 867 432.32	374 687.05	25,05	282°14'15"
679	5 867 433.39	374 687.28	1,09	12°14'15"
680	5 867 433.98	374 684.43	2,91	281°35'48"
681	5 867 436.90	374 669.12	15,39	280°47'53"
682	5 867 439.42	374 655.97	13,39	280°51'22"
683	5 867 439.96	374 652.71	3,31	279°22'28"
684	5 867 442.23	374 639.21	13,69	279°37'39"
685	5 867 446.84	374 618.38	21,33	282°25'37"
686	5 867 447.73	374 614.24	4,23	282°7'57"
687	5 867 448.37	374 611.27	3,04	282°7'57"
688	5 867 449.98	374 611.61	1,65	12°6'46"
689	5 867 454.26	374 594.24	17,90	283°48'54"
690	5 867 452.21	374 593.81	2,09	191°49'28"
691	5 867 452.80	374 591.12	2,75	282°18'45"
692	5 867 454.29	374 582.90	8,36	280°16'5"
693	5 867 453.91	374 582.01	0,97	246°52'45"
694	5 867 454.42	374 577.85	4,19	276°59'22"
244	5 867 455.36	374 573.37	4,58	281°51'47"
243	5 867 457.34	374 573.80	2,22	11°13'50"
242	5 867 460.48	374 574.39	3,00	11°19'3"

**4. Каталог координат частей земельных участков под охранные зоны**

S1/1=131 кв. м

Координаты		Расстояние	Дирекционный угол
X	Y		
5 871 917.11	377 841.90	4,34	24°3'36"
5 871 921.07	377 843.67	28,39	136°2'56"
5 871 900.64	377 863.37	4,44	138°54'19"
5 871 897.29	377 866.29	4,29	207°35'51"
5 871 893.48	377 864.30	5,90	318°54'19"
5 871 897.92	377 860.43	26,68	315°59'54"
5 871 917.11	377 841.90		

S1/2=2 553 кв. м

Координаты		Расстояние	Дирекционный угол
X	Y		
5 871 528.58	377 677.87	12,52	206°49'54"
5 871 538.06	377 648.63	30,74	287°57'10"
5 871 515.47	377 637.20	25,31	206°50'60"
5 871 516.38	377 635.83	1,64	303°41'51"
5 871 557.53	377 656.65	46,12	26°50'60"
5 871 669.60	377 713.80		
5 871 670.28	377 750.08	36,30	88°55'2"
5 871 648.90	377 739.15	24,02	207°4'30"
5 871 648.54	377 708.16	30,99	269°20'31"
5 871 650.59	377 708.63	2,10	12°52'13"
5 871 657.35	377 712.13	7,61	27°21'54"
5 871 660.09	377 708.93	4,21	310°38'58"
5 871 669.60	377 713.80	10,68	27°4'31"
5 871 742.83	377 751.19		
5 871 758.97	377 759.42	18,12	27°1'60"
5 871 758.81	377 759.74	0,36	116°25'18"
5 871 742.69	377 751.48	18,12	207°8'10"
5 871 742.83	377 751.19	0,32	296°10'3"
5 871 762.59	377 761.27		
5 871 764.80	377 762.39	2,48	27°1'60"
5 871 781.52	377 770.92	18,77	27°1'60"
5 871 809.30	377 785.10	31,20	27°2'31"
5 871 813.89	377 787.45	5,16	27°2'31"
5 871 823.96	377 792.59	11,90	27°2'31"
5 871 883.22	377 822.83	66,53	27°2'31"
5 871 915.78	377 839.64	36,64	27°18'39"
5 871 915.14	377 840.14	0,80	142°7'9"
5 871 863.94	377 813.88	57,54	207°8'40"
5 871 819.18	377 790.68	50,41	207°23'55"
5 871 762.42	377 761.60	63,77	207°8'10"
5 871 762.59	377 761.27	0,37	296°26'1"

S1/2=2 553 кв. м

Координаты		Расстояние	Дирекционный угол
X	Y		
5 871 030.15	377 341.19	23,23	202°44'2"
5 871 008.73	377 332.22	11,48	239°39'58"
5 871 002.93	377 322.31	19,62	250°18'36"
5 870 996.32	377 303.83	21,32	23°42'22"
5 871 015.84	377 312.40	25,06	69°41'35"
5 871 024.53	377 335.91	7,71	43°15'38"
5 871 030.15	377 341.19		
5 871 392.30	377 575.92		
5 871 382.76	377 599.12	25,09	112°20'20"
5 871 377.00	377 595.80	6,66	209°55'28"
5 871 377.63	377 587.37	8,46	274°18'34"
5 871 367.32	377 581.46	11,89	209°50'1"
5 871 374.38	377 564.28	18,57	292°20'20"
5 871 392.30	377 575.92	21,37	33°0'10"
5 871 429.86	377 589.31		
5 871 432.26	377 597.90	8,92	74°23'1"
5 871 414.62	377 587.95	20,26	209°25'11"
5 871 414.61	377 580.53	7,42	269°55'52"
5 871 416.66	377 581.71	2,36	29°55'33"
5 871 420.54	377 583.95	4,48	29°55'33"
5 871 429.86	377 589.31	10,76	29°55'33"
5 871 418.25	377 583.72		
5 871 418.25	377 583.95	0,23	90°0'0"
5 871 418.02	377 583.95	0,23	180°0'0"
5 871 418.02	377 583.72	0,23	270°0'0"
5 871 418.25	377 583.72	0,23	0°0'0"
5 871 557.53	377 656.65		
5 871 547.55	377 687.46	32,39	107°57'10"

Инв. № подл.	Подп. и дата	Взам. инв. №

Изм.	Кол.уч.	Лист	№ док.	Подпись	Дата



**4. Каталог координат частей земельных участков  
под охранные зоны**

31/11=10 605 кв.м

Координаты		Расстояние	Дирекцион- ный угол
X	Y		
5 870 098.69	376 490.00	67,58	60°2'1"
5 870 096.40	376 489.67	2,31	188°3'26"
5 870 099.87	376 494.14	5,65	52°12'27"
5 870 100.73	376 493.55	1,04	325°42'40"
5 870 102.68	376 496.92	3,89	59°56'34"
5 870 119.15	376 515.29	24,68	48°6'50"
5 870 127.78	376 519.60	9,64	26°32'38"
5 870 142.21	376 526.81	16,13	26°33'31"
5 870 114.89	376 520.09	28,13	193°48'29"
5 870 092.86	376 492.92	34,97	230°58'29"
5 870 037.99	376 397.58	110,01	240°4'35"
5 869 980.05	376 283.58	127,87	243°3'39"
5 869 926.61	376 178.66	117,75	243°0'19"
5 869 872.28	376 072.17	119,54	242°58'11"
5 869 817.70	375 965.36	119,95	242°55'58"
5 869 762.53	375 856.74	121,83	243°4'31"
5 869 709.42	375 752.83	116,70	242°55'32"
5 869 656.53	375 649.16	116,38	242°58'17"
5 869 633.78	375 604.77	49,88	242°52'14"
5 869 639.88	375 612.52	9,86	51°46'52"
5 869 659.82	375 653.34	45,44	63°58'12"
5 869 700.65	375 731.43	88,12	62°23'54"
5 869 729.75	375 789.20	64,68	63°15'35"
5 869 778.19	375 878.58	101,67	61°32'49"
5 869 801.52	375 923.64	50,74	62°37'32"
5 869 825.04	375 966.82	49,17	61°25'23"
5 870 203.86	376 568.38	11,10	173°0'43"
5 870 192.84	376 569.73	11,10	203°31'56"
5 870 182.66	376 565.29	10,55	199°17'24"
5 870 172.70	376 561.81	12,49	192°15'50"
5 870 160.49	376 559.15	15,61	193°53'28"
5 870 145.34	376 555.40	2,03	199°8'1"
5 870 143.41	376 554.74	15,83	199°8'1"
5 870 128.46	376 549.55	13,61	205°5'7"
5 870 116.13	376 545.78	2,14	205°5'7"
5 870 114.19	376 542.87	13,10	210°27'56"
5 870 102.90	376 536.23	54,90	18°8'31"
5 870 155.07	376 533.33	51,05	17°8'44"
5 870 203.86	376 568.38	27,63	21°23'37"
5 870 232.88	376 539.62	96,99	192°17'48"
5 870 258.61	376 549.70	10,49	0°45'33"
5 870 163.84	376 529.04	10,14	0°47'8"
5 870 174.33	376 529.18	14,33	4°31'31"
5 870 184.47	376 529.32	12,92	12°44'59"
5 870 198.76	376 530.45	22,43	16°21'21"
5 870 211.35	376 533.30	46,19	46°38'30"
5 870 232.88	376 539.62	15,18	222°31'49"
5 870 330.41	376 606.68	36,15	222°22'54"
5 870 324.23	376 605.64	6,27	9°37'44"
5 870 330.41	376 606.68	9,10	33°40'42"
5 870 342.95	376 593.33	42,70	38°47'31"
5 870 350.52	376 598.37	142,35	46°32'42"
5 870 383.80	376 625.12	61,80	46°32'27"
5 870 481.71	376 728.46	163,40	224°49'2"
5 870 524.22	376 773.32	92,05	224°45'43"
5 870 408.31	376 658.15	11,82	26°19'59"
5 870 342.95	376 593.33	41,61	37°37'12"
5 870 529.23	376 778.41	21,10	43°41'26"
5 870 539.82	376 783.66	17,13	58°35'35"
5 870 572.78	376 809.05	12,68	67°52'12"
5 870 588.04	376 823.63	101,89	224°37'59"
5 870 596.96	376 838.25		
5 870 601.74	376 850.00		
5 870 529.23	376 778.41		

31/12=473 кв.м

Координаты		Расстояние	Дирекцион- ный угол
X	Y		
5 867 441.61	374 707.54	5,93	99°2'14"
5 867 440.68	374 713.40	2,63	191°20'2"
5 867 438.10	374 712.88	4,68	101°20'2"
5 867 437.18	374 717.47	2,59	91°59'25"
5 867 437.09	374 720.06	31,99	102°0'57"
5 867 430.43	374 751.35	0,99	12°17'18"
5 867 431.39	374 751.56	1,38	12°17'18"
5 867 432.75	374 751.85	16,13	101°6'2"
5 867 429.64	374 767.68	4,83	101°6'2"
5 867 428.71	374 772.42	1,69	43°19'20"
5 867 429.94	374 773.58	1,95	101°49'44"
5 867 429.54	374 775.49	3,10	193°7'40"
5 867 426.53	374 774.78	3,85	193°7'40"
5 867 422.78	374 773.91	2,15	193°5'26"
5 867 420.69	374 773.42	0,85	193°5'26"
5 867 419.86	374 773.23	64,59	281°32'46"
5 867 432.79	374 709.95	9,15	344°41'56"
5 867 441.61	374 707.54		

31/13=1 850 кв.м

Координаты		Расстояние	Дирекцион- ный угол
X	Y		
5 867 506.32	374 327.26	5,17	67°8'10"
5 867 508.33	374 332.03	5,41	82°23'45"
5 867 509.05	374 337.39	45,08	99°3'32"
5 867 501.95	374 381.91	31,80	103°50'44"
5 867 494.34	374 412.79	110,75	101°29'22"
5 867 472.28	374 521.31	201,09	101°27'41"
5 867 432.32	374 718.40	33,26	102°27'37"
5 867 425.14	374 750.88	22,98	101°11'7"
5 867 420.69	374 773.42	0,85	193°5'26"
5 867 419.86	374 773.23	64,59	281°32'46"
5 867 432.79	374 709.95	138,36	281°32'46"
5 867 460.48	374 574.39	3,00	191°19'3"
5 867 457.54	374 573.80	2,22	191°13'50"
5 867 455.36	374 573.37	49,99	280°58'40"
5 867 464.88	374 524.29	10,32	282°2'57"
5 867 467.04	374 514.19	2,33	339°2'7"
5 867 469.21	374 513.36	22,44	281°18'36"
5 867 473.61	374 491.36	2,00	192°6'28"
5 867 471.65	374 490.94	144,84	281°34'41"
5 867 500.72	374 349.05	15,37	278°22'40"
5 867 502.96	374 333.84	4,13	251°47'4"
5 867 501.67	374 329.92	1,93	234°37'3"
5 867 500.55	374 328.35	1,65	274°34'26"
5 867 500.69	374 326.70	5,66	5°40'25"
5 867 506.32	374 327.26		

31/14=197 кв.м

Координаты		Расстояние	Дирекцион- ный угол
X	Y		
5 867 437.18	374 717.47	2,59	91°59'25"
5 867 437.09	374 720.06	31,99	102°0'57"
5 867 430.43	374 751.35	0,99	12°17'18"
5 867 431.39	374 751.56	16,32	102°0'26"
5 867 428.00	374 767.53	7,40	101°28'17"
5 867 426.53	374 774.78	3,85	193°7'40"
5 867 422.78	374 773.91	7,31	280°15'44"
5 867 424.08	374 766.71	44,82	282°0'26"
5 867 433.41	374 722.87	5,92	282°39'48"
5 867 434.70	374 717.09	2,50	8°37'24"
5 867 437.18	374 717.47		

Инв. № подл.	Подп. и дата	Взам. инв. №

Изм.	Кол.уч.	Лист	№ док.	Подпись	Дата







#### 4. Каталог координат частей земельных участков под охранные зоны

S3/3=6 337		кв.м	
Координаты		Расстояние	Дирекцион- ный угол
X	Y		
5 867 354.92	375 144.86	6,30	101°33'50"
5 867 352.57	375 151.07	6,64	110°45'19"
5 867 351.16	375 157.65	6,73	102°5'7"
5 867 355.17	375 158.30	4,06	9°13'48"
5 867 354.25	375 167.23	8,98	95°52'28"
5 867 355.57	375 167.57	1,37	14°14'54"
5 867 349.89	375 190.95	24,06	103°39'42"
5 867 346.49	375 190.33	3,45	190°16'3"
5 867 345.33	375 197.18	6,94	99°40'59"
5 867 339.69	375 225.59	28,97	101°13'4"
5 867 337.56	375 236.65	11,26	100°53'3"
5 867 334.28	375 236.34	3,29	185°27'1"
5 867 332.72	375 246.08	9,87	99°7'28"
5 867 330.34	375 257.88	12,04	101°24'12"
5 867 329.72	375 261.54	3,71	99°36'52"
5 867 328.35	375 268.05	6,65	101°53'3"
5 867 327.46	375 273.29	5,32	99°36'45"
5 867 313.17	375 273.70	14,30	178°21'6"
5 867 313.82	375 270.96	2,82	283°17'9"
5 867 313.82	375 267.93	3,03	270°0'0"
5 867 314.84	375 262.70	5,33	281°5'17"
5 867 316.46	375 263.03	1,65	11°16'33"
5 867 316.51	375 262.73	0,30	279°25'26"
5 867 314.90	375 262.41	1,64	191°13'46"
5 867 316.07	375 256.44	6,08	281°5'17"
5 867 316.85	375 252.59	3,92	281°23'8"
5 867 319.59	375 252.51	2,74	358°21'6"
5 867 324.51	375 230.08	22,96	282°23'17"
5 867 331.30	375 198.33	32,47	282°3'24"
5 867 337.95	375 166.40	32,61	281°46'39"
5 867 343.84	375 137.09	29,90	281°21'18"
5 867 350.89	375 104.49	33,35	282°12'29"
5 867 355.30	375 081.17	23,74	280°42'22"
5 867 362.09	375 047.20	34,63	281°18'12"
5 867 367.19	375 023.80	23,95	282°17'28"
5 867 372.65	374 993.61	30,67	280°14'42"
5 867 377.88	374 966.11	28,00	280°47'7"
5 867 379.99	374 956.12	10,21	281°55'23"
5 867 386.92	374 917.81	38,93	280°14'35"
5 867 393.38	374 885.93	32,53	281°27'32"
5 867 399.68	374 854.88	31,69	281°27'56"
5 867 404.76	374 827.63	27,72	280°33'52"
5 867 409.97	374 801.60	26,54	281°19'37"
5 867 415.61	374 774.63	27,56	281°48'26"
5 867 420.90	374 748.16	26,99	281°17'36"
5 867 423.90	374 734.15	14,33	282°5'14"
5 867 419.90	374 735.25	4,15	164°41'56"
5 867 422.96	374 718.49	17,04	280°20'56"
5 867 423.69	374 714.47	4,08	280°20'56"
5 867 426.24	374 715.11	2,63	13°58'15"
5 867 427.02	374 711.53	3,66	282°14'15"
5 867 432.79	374 709.95	5,98	344°41'56"

S3/4=3 374		кв.м	
Координаты		Расстояние	Дирекцион- ный угол
X	Y		
5 867 303.82	375 328.86	4,00	12°25'27"
5 867 307.72	375 329.72	112,47	102°25'27"
5 867 283.53	375 439.55	5,82	97°25'21"
5 867 282.77	375 445.33	4,29	203°24'11"
5 867 278.84	375 443.62	4,87	278°57'22"
5 867 279.59	375 438.81	112,59	282°25'27"
5 867 303.82	375 328.86		
5 867 426.53	374 774.78	64,52	101°28'17"
5 867 413.69	374 838.01	2,38	193°11'6"
5 867 411.37	374 837.47	9,91	99°7'55"
5 867 409.80	374 847.25	9,86	101°7'13"
5 867 407.90	374 856.93	7,93	102°8'34"
5 867 406.23	374 864.68	3,23	101°24'51"
5 867 405.59	374 867.85	0,66	9°36'19"
5 867 406.24	374 867.96	12,80	100°23'49"
5 867 403.93	374 880.55	7,90	100°47'52"
5 867 402.45	374 888.31	7,00	101°36'53"
5 867 401.04	374 895.17	15,16	100°22'33"
5 867 398.31	374 910.08	10,35	101°45'58"
5 867 396.20	374 920.21	10,21	102°6'9"
5 867 394.06	374 930.19	16,91	101°56'53"
5 867 390.56	374 946.73	6,21	100°23'14"
5 867 389.44	374 952.84	1,03	10°23'14"
5 867 390.45	374 953.02	5,64	101°19'20"
5 867 389.34	374 958.56	0,53	189°47'19"
5 867 388.82	374 958.47	8,29	100°8'39"
5 867 387.36	374 966.63	0,36	8°32'57"
5 867 387.71	374 966.68	13,50	102°44'40"
5 867 384.73	374 979.86	9,11	97°57'46"
5 867 383.47	374 988.88	111,67	101°25'26"
5 867 361.35	375 098.34	0,52	190°45'57"
5 867 360.84	375 098.24	3,14	102°29'21"
5 867 360.16	375 101.31	4,81	102°58'4"
5 867 359.08	375 106.00	15,56	101°47'38"
5 867 355.90	375 121.23	17,07	101°42'25"
5 867 352.44	375 137.95	0,97	11°16'54"
5 867 353.39	375 138.14	70,35	101°19'20"
5 867 339.57	375 207.12	17,48	100°32'17"
5 867 336.38	375 224.31	14,42	102°0'16"
5 867 333.38	375 238.41	145,79	101°26'6"
5 867 304.47	375 381.31	14,30	109°3'8"
5 867 299.81	375 394.82	24,22	80°30'27"
5 867 303.80	375 418.71	11,09	69°39'34"
5 867 307.66	375 429.11	12,90	123°22'14"
5 867 300.56	375 439.89	25,09	32°17'24"
5 867 321.77	375 453.29	18,69	45°31'19"
5 867 334.87	375 466.63	7,73	35°40'7"
5 867 341.15	375 471.14	4,71	51°20'25"
5 867 344.09	375 474.81	41,90	29°48'31"
5 867 380.45	375 495.64	23,26	199°16'42"
5 867 358.49	375 487.96	19,82	210°33'53"
5 867 341.43	375 477.89	4,89	231°20'25"
5 867 338.37	375 474.06	7,53	215°40'7"
5 867 332.25	375 469.67	18,57	225°31'19"
5 867 319.25	375 456.43	28,71	212°17'24"
5 867 294.98	375 441.09	14,95	303°22'14"
5 867 303.20	375 428.61	9,45	249°39'34"
5 867 299.92	375 419.75	25,62	260°30'27"
5 867 295.69	375 394.48	15,05	289°3'8"
5 867 300.61	375 380.25	145,55	281°26'6"
5 867 329.46	375 237.59	14,38	282°0'16"
5 867 332.45	375 223.52	17,46	280°32'17"
5 867 335.65	375 206.36	294,53	281°19'20"
5 867 393.47	374 917.56	146,62	281°31'54"
5 867 422.78	374 773.91	3,85	13°7'40"
5 867 426.53	374 774.78		

Инв. № подл.	Подп. и дата	Взам. инв. №

Изм.	Кол.уч.	Лист	№ док.	Подпись	Дата
------	---------	------	--------	---------	------

**5. Каталог координат части земельного участка  
третьих лиц, поставленных на государственный  
кадастровый учет**

**§4=100** кв.м

Координаты		Расстояние	Дирекцион- ный угол
X	Y		
5 871 760.18	377 766.05	25,04	116°26'1"
5 871 749.03	377 788.47	3,99	207°58'9"
5 871 745.50	377 786.60	24,88	296°25'18"
5 871 756.57	377 764.32	4,00	25°41'43"

**§5=184** кв.м

Координаты		Расстояние	Дирекцион- ный угол
X	Y		
5 871 363.68	377 581.48	5,38	30°11'47"
5 871 368.33	377 584.19	2,72	114°41'39"
5 871 367.20	377 586.66	29,60	209°16'40"
5 871 341.38	377 572.18	17,65	209°26'12"
5 871 326.01	377 563.51	6,25	184°20'44"
5 871 319.78	377 563.04	3,48	253°6'8"
5 871 318.77	377 559.71	3,77	300°11'56"
5 871 320.66	377 556.45	27,87	30°11'47"
5 871 344.75	377 570.47	21,90	30°11'47"

**§6=70** кв.м

Координаты		Расстояние	Дирекцион- ный угол
X	Y		
5 871 320.66	377 556.45	3,77	120°11'56"
5 871 318.77	377 559.71	1,79	253°6'8"
5 871 318.25	377 558.00	26,65	210°33'57"
5 871 295.30	377 544.44	2,39	303°10'20"
5 871 296.60	377 542.45	27,84	30°11'48"

**§7=117** кв.м

Координаты		Расстояние	Дирекцион- ный угол
X	Y		
5 871 272.89	377 532.02	12,14	209°37'5"
5 871 262.34	377 526.02	34,74	207°58'37"
5 871 231.66	377 509.72	9,34	211°34'8"
5 871 223.70	377 504.83	2,78	335°43'16"
5 871 226.23	377 503.69	66,95	30°33'57"
5 871 283.88	377 537.74	8,52	177°2'2"
5 871 275.37	377 538.18	6,64	248°2'8"

**§8=385** кв.м

Координаты		Расстояние	Дирекцион- ный угол
X	Y		
5 871 196.45	377 463.86	22,63	90°0'0"
5 871 196.45	377 486.49	40,87	213°37'25"
5 871 162.41	377 463.86	34,03	0°0'0"

**§10=2 035** кв.м

Координаты		Расстояние	Дирекцион- ный угол
X	Y		
5 870 811.66	377 064.03	23,99	45°22'54"
5 870 828.50	377 081.11	23,95	45°10'0"
5 870 845.39	377 098.09	38,01	45°12'48"
5 870 872.16	377 125.06	26,16	48°15'26"
5 870 889.58	377 144.58	31,80	44°35'50"
5 870 912.22	377 166.91	24,00	44°5'33"
5 870 929.46	377 183.61	12,75	44°0'9"
5 870 938.63	377 192.47	4,45	153°26'58"
5 870 934.65	377 194.46	2,93	160°37'3"
5 870 931.89	377 195.43	12,64	229°1'60"
5 870 923.60	377 185.89	64,10	224°48'56"
5 870 878.13	377 140.71	69,20	226°37'29"
5 870 830.60	377 090.41	54,72	225°24'47"
5 870 792.19	377 051.44	90,57	225°3'25"
5 870 728.21	376 987.33	48,97	223°44'39"
5 870 692.83	376 953.47	2,90	272°48'19"
5 870 692.97	376 950.57	2,47	333°27'21"
5 870 695.18	376 949.47	5,64	17°7'28"
5 870 700.57	376 951.13	14,87	41°56'39"
5 870 711.63	376 961.07	19,45	45°17'45"
5 870 725.31	376 974.89	91,33	45°39'6"
5 870 789.15	377 040.20	32,78	46°38'30"

**§9=153** кв.м

Координаты		Расстояние	Дирекцион- ный угол
X	Y		
5 871 152.53	377 452.28	5,57	121°50'15"
5 871 149.59	377 457.01	15,03	211°6'35"
5 871 136.73	377 449.25	2,72	169°31'38"
5 871 134.05	377 449.74	6,06	159°7'26"
5 871 128.38	377 451.91	1,61	211°45'16"
5 871 127.01	377 451.06	12,24	302°12'60"
5 871 133.53	377 440.70	5,19	30°43'3"
5 871 137.99	377 443.35	17,06	31°32'52"

**§11=418** кв.м

Координаты		Расстояние	Дирекцион- ный угол
X	Y		
5 870 586.08	376 863.04	18,76	206°54'32"
5 870 569.35	376 854.55	7,69	206°54'32"
5 870 562.49	376 851.06	5,61	310°19'47"
5 870 566.12	376 846.79	2,23	44°53'29"
5 870 567.70	376 848.36	3,06	318°28'53"
5 870 569.99	376 846.33	20,82	46°4'41"
5 870 584.44	376 861.33	2,37	46°4'41"
5 870 586.08	376 863.04		
5 870 667.02	376 908.15	9,03	45°54'35"
5 870 673.30	376 914.63	3,58	132°19'6"
5 870 670.89	376 917.28	25,80	132°19'6"
5 870 653.52	376 936.35	36,75	227°35'40"
5 870 628.74	376 909.22	5,51	239°49'27"
5 870 625.97	376 904.46	32,91	46°4'41"
5 870 648.80	376 928.16	0,97	312°18'42"
5 870 649.45	376 927.45	26,10	312°18'42"

**§13=747** кв.м

Координаты		Расстояние	Дирекцион- ный угол
X	Y		
5 870 296.95	376 592.07	5,90	168°42'22"
5 870 291.17	376 593.22	30,97	200°48'36"
5 870 262.23	376 582.22	7,46	200°53'30"
5 870 255.25	376 579.56	11,46	196°32'36"
5 870 244.27	376 576.30	41,36	186°14'13"
5 870 203.16	376 571.80	7,82	197°53'33"
5 870 195.72	376 569.40	2,31	353°0'43"
5 870 198.01	376 569.12	18,67	353°0'43"
5 870 216.54	376 566.85	52,25	11°43'31"
5 870 267.70	376 577.47	30,43	26°30'46"
5 870 294.93	376 591.05	2,26	26°37'30"
5 870 296.95	376 592.07		
5 870 532.64	376 813.16	47,44	45°7'30"
5 870 566.12	376 846.79	5,61	130°27'10"
5 870 562.48	376 851.06	5,39	206°54'32"
5 870 557.67	376 848.62	7,25	211°30'49"
5 870 551.49	376 844.83	4,06	225°7'16"
5 870 548.62	376 841.95	17,77	239°57'51"
5 870 539.73	376 826.57	15,16	242°8'5"

**§16=33** кв.м

Координаты		Расстояние	Дирекцион- ный угол
X	Y		
5 867 454.22	374 594.26	3,78	103°48'54"
5 867 453.32	374 597.93	14,06	103°48'54"
5 867 449.96	374 611.58	1,62	192°6'46"
5 867 448.38	374 611.24	17,82	282°25'17"
5 867 452.21	374 593.84	2,06	11°49'28"

**§17=41** кв.м

Координаты		Расстояние	Дирекцион- ный угол
X	Y		
5 870 923.27	377 207.25	3,81	137°23'8"
5 870 920.46	377 209.83	9,48	229°23'26"
5 870 914.29	377 202.63	2,76	222°58'27"
5 870 912.27	377 200.75	3,11	317°56'38"
5 870 914.58	377 198.67	12,21	44°38'6"

Инв. № подл.	Подп. и дата	Взам. инв. №

Изм.	Кол.уч.	Лист	№ док.	Подпись	Дата
------	---------	------	--------	---------	------

**5. Каталог координат части земельного участка третьих лиц, поставленных на государственный кадастровый учет**

S18=13 км.м		Расстояние	Дирекцион- ный угол
Координаты			
X	Y		
5 871 056.10	377 394.00	2,35	122°55'4"
5 871 054.82	377 395.97	6,37	220°29'35"
5 871 049.98	377 391.84	1,83	305°18'50"
5 871 051.04	377 390.34	6,24	35°51'43"
5 871 056.10	377 394.00		

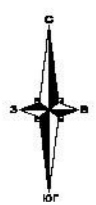
S15=1 255 км.м		Расстояние	Дирекцион- ный угол
Координаты			
X	Y		
5 867 789.34	375 569.53	20,57	182°45'23"
5 867 768.80	375 568.54	10,14	182°45'50"
5 867 758.67	375 568.03	38,71	182°45'36"
5 867 720.00	375 566.19	17,86	330°50'41"
5 867 735.60	375 557.49	11,26	348°57'56"
5 867 746.65	375 555.33	7,01	270°21'48"
5 867 746.69	375 548.32	24,39	357°7'11"
5 867 771.06	375 547.09	21,11	69°45'10"
5 867 778.36	375 566.90	11,29	13°27'51"
5 867 789.34	375 569.53		
5 867 983.04	375 568.82	5,27	26°18'12"
5 867 987.77	375 571.16	11,04	181°37'7"
5 867 976.74	375 570.85	67,08	176°31'55"
5 867 909.78	375 574.91	35,18	184°45'39"
5 867 874.72	375 571.99	6,03	184°45'26"
5 867 868.71	375 571.49	20,51	184°46'36"
5 867 848.27	375 569.78	6,01	339°16'31"
5 867 853.90	375 567.65	4,26	357°22'53"
5 867 858.15	375 567.46	2,97	348°46'7"
5 867 861.06	375 566.88	12,78	2°32'13"
5 867 873.83	375 567.44	5,40	28°23'5"
5 867 878.57	375 570.01	13,90	357°0'14"
5 867 892.46	375 569.28	8,51	4°46'27"
5 867 900.94	375 569.99	6,21	333°59'56"
5 867 906.52	375 567.27	4,89	15°15'18"
5 867 911.24	375 568.56	35,27	2°20'32"
5 867 946.48	375 570.00	14,64	1°36'48"
5 867 961.12	375 570.41	4,26	306°42'31"
5 867 963.67	375 566.99	6,26	36°42'31"
5 867 968.69	375 570.74	9,56	359°44'33"
5 867 978.25	375 570.69	5,14	338°42'32"
5 867 983.04	375 568.82		
5 867 892.81	375 570.88	0,17	90°0'0"
5 867 892.81	375 571.03	0,17	180°0'0"
5 867 892.64	375 571.03	0,17	270°0'0"
5 867 892.64	375 570.88	0,17	0°0'0"
5 867 892.81	375 570.88		

S14=3 158 км.м		Расстояние	Дирекцион- ный угол
Координаты			
X	Y		
5 867 620.12	375 572.46	20,03	189°56'9"
5 867 600.39	375 569.00	18,56	198°54'28"
5 867 582.83	375 562.99	38,13	200°5'16"
5 867 547.02	375 549.89	37,02	196°32'25"
5 867 511.52	375 539.35	4,04	148°49'40"
5 867 508.07	375 541.44	22,19	199°13'14"
5 867 487.12	375 534.13	8,27	225°25'8"
5 867 481.31	375 528.24	22,78	198°11'37"
5 867 459.68	375 521.13	6,73	213°39'45"
5 867 454.07	375 517.40	29,83	8°18'57"
5 867 483.59	375 521.71	1,72	8°18'57"
5 867 485.29	375 521.96	19,71	25°3'35"
5 867 503.14	375 530.31	17,76	25°3'35"
5 867 519.23	375 537.83	22,54	18°8'38"
5 867 540.65	375 544.85	20,63	19°32'11"
5 867 560.09	375 551.75	15,73	17°53'25"
5 867 575.06	375 556.58	28,55	19°6'27"
5 867 602.04	375 565.93	19,22	19°51'26"
5 867 620.12	375 572.46		
5 867 853.26	375 590.78	2,58	161°52'49"
5 867 850.80	375 591.58	11,40	171°50'14"
5 867 839.52	375 593.20	11,84	181°18'42"
5 867 827.68	375 592.93	4,05	163°33'25"
5 867 823.80	375 594.07	3,97	34°9'35"
5 867 827.08	375 596.30	1,99	71°41'41"
5 867 827.71	375 598.19	4,71	115°25'24"
5 867 825.69	375 602.44	6,12	59°55'32"
5 867 828.75	375 607.74	6,77	177°33'26"
5 867 821.99	375 608.02	4,46	177°33'26"
5 867 817.53	375 608.21	11,37	177°33'26"
5 867 806.18	375 608.70	9,44	240°23'39"
5 867 801.51	375 600.49	6,76	233°59'15"
5 867 797.54	375 595.02	4,41	215°2'20"
5 867 793.92	375 592.48	14,86	174°57'23"
5 867 779.12	375 593.79	16,82	182°15'12"
5 867 762.31	375 593.13	1,91	252°12'46"
5 867 761.73	375 591.31	3,51	151°30'24"
5 867 758.65	375 592.99	47,21	184°9'51"
5 867 711.56	375 589.56	0,92	257°22'14"
5 867 711.36	375 588.66	0,25	166°28'6"
5 867 711.12	375 588.72	0,84	77°22'14"
5 867 711.30	375 589.54	15,85	184°55'46"
5 867 695.51	375 588.18	31,42	186°15'36"
5 867 664.28	375 584.75	6,05	217°9'22"
5 867 659.47	375 581.10	3,02	6°26'17"
5 867 662.47	375 581.44	5,99	6°26'17"
5 867 668.42	375 582.11	29,44	4°7'51"
5 867 697.79	375 584.23	53,94	2°22'17"
5 867 751.68	375 586.46	15,64	2°22'17"
5 867 767.31	375 587.11	33,95	1°42'24"
5 867 801.24	375 588.12	4,95	3°45'27"
5 867 806.18	375 588.45	2,53	3°45'27"
5 867 808.70	375 588.61	10,81	3°44'36"
5 867 819.49	375 589.32	4,43	3°39'50"
5 867 823.91	375 589.60	22,23	2°11'30"
5 867 846.12	375 590.45	7,14	2°38'60"
5 867 853.26	375 590.78		
5 868 682.60	375 599.72	73,10	177°46'39"
5 868 609.55	375 602.56	1,89	231°45'15"
5 868 608.38	375 601.07	2,18	135°33'42"
5 868 606.82	375 602.60	42,60	179°6'19"
5 868 564.23	375 603.27	19,87	179°36'24"
5 868 544.36	375 603.40	36,72	180°37'51"
5 868 507.64	375 603.00	63,38	179°53'34"
5 868 444.26	375 603.12	40,03	179°10'47"
5 868 404.24	375 603.69	24,00	179°0'10"
5 868 380.24	375 604.11	40,04	179°8'33"
5 868 340.20	375 604.70	50,26	179°24'9"
5 868 289.95	375 605.23	46,10	179°59'29"
5 868 243.85	375 605.23	23,42	182°22'26"
5 868 220.45	375 604.26	7,03	195°42'32"
5 868 213.69	375 602.36	3,23	0°30'30"
5 868 216.92	375 602.39	16,73	0°30'30"
5 868 233.65	375 602.54	97,14	359°51'13"
5 868 330.79	375 602.29	117,05	359°16'48"
5 868 447.83	375 600.82	37,41	359°30'10"
5 868 485.24	375 600.50	34,13	359°30'10"
5 868 519.37	375 600.20	30,53	359°32'52"
5 868 549.90	375 599.96	111,31	359°39'43"
5 868 661.21	375 599.30	5,93	1°7'51"
5 868 667.14	375 599.42	15,47	1°7'51"
5 868 682.60	375 599.72		

Инв. № подл.	Подп. и Дата	Взам. инв. №	

Изм.	Кол.уч.	Лист	№ док.	Подпись	Дата
------	---------	------	--------	---------	------





Муниципальный район Волжский  
сельское поселение Лопатино

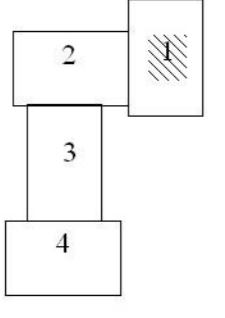
**Условные обозначения:**

- граница земельного участка образованного из земель, находящихся в государственной или муниципальной собственности, под размещение автомобильной дороги
- граница части земельного участка третьих лиц, поставленных на государственный кадастровый учет
- граница земельного участка третьих лиц, поставленных на государственный кадастровый учет
- размещение существующих объектов дорожного сервиса
- охранный зона газопроводов
- охранный зона ЛЭП
- охранный зона кабеля связи
- охранный зона водопроводов
- охранный зона нефтепровода
- граница кадастровых кварталов
- граница населенных пунктов
- граница поселений
- граница районов
- обозначение красных линий
- граница придорожной полосы
- поворотная точка земельного участка, образованного из земель, находящихся в государственной или муниципальной собственности под размещение автомобильной дороги, объектов дорожного сервиса и рекламных конструкций
- номер поворотной точки земельного участка, образованного из земель, находящихся в государственной или муниципальной собственности под размещение автомобильной дороги, объектов дорожного сервиса и рекламных конструкций

Технико-экономические показатели дороги.  
 Категория дороги IV  
 Протяженность дороги 6,940 км  
 Число полос движения 2 шт  
 Ширина проезжей части 6 м  
 Высота насыпи 1,5 м  
 Покрытие дороги асфальтобетонное

Лист № 2
Лист № 3
Лист № 4

Схема расположения листов

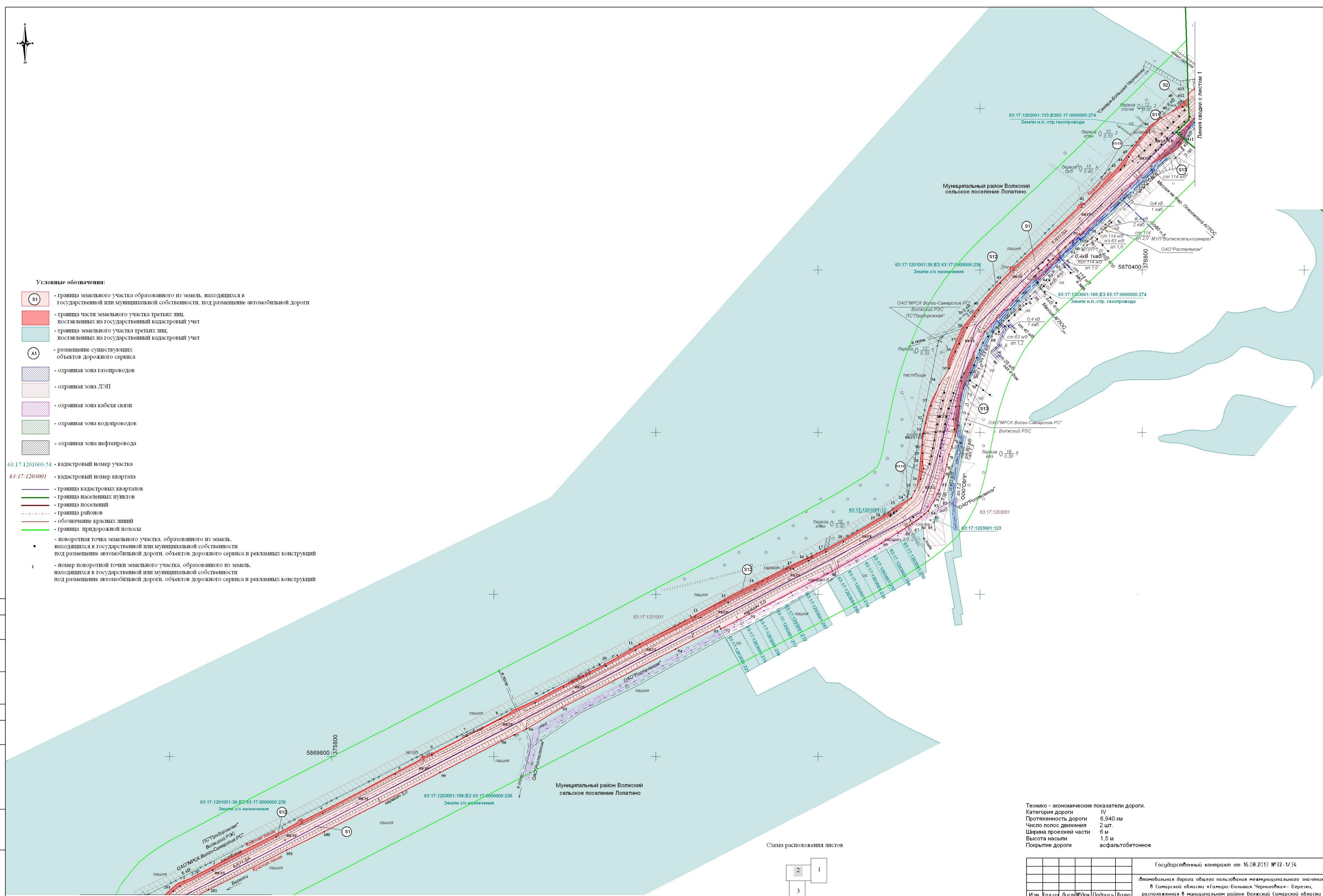


		Государственный контракт от 16.08.2013 № 12-1/34			
		Автомобильная дорога общего пользования межмуниципального значения в Самарской области «Самара-Большая Черныговка» - Березки, расположенная в муниципальном районе Волжский Самарской области			
Изм.	Кол-во	Лист	№ док	Подпись	Дата
Геодизит	Крибаратов				
Составил	Неверова				
Проверил	Барынова				
Чертеж межевания территории		Стадия	Лист	Листов	
М 1:2 000		П	1	4	
000«Терра»					



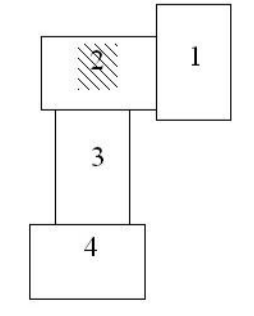
Условные обозначения:

- граница земельного участка образованного из земель, находящихся в государственной или муниципальной собственности, под размещение автомобильной дороги
  - граница части земельного участка третьих лиц, поставленных на государственный кадастровый учет
  - граница земельного участка третьих лиц, поставленных на государственный кадастровый учет
  - размещение существующих объектов дорожного сервиса
  - охрannая зона газопроводов
  - охрannая зона ЛЭП
  - охрannая зона кабеля связи
  - охрannая зона водопроводов
  - охрannая зона нефтепровода
- 63:17:1201003:54 - кадастровый номер участка  
 63:17:1203001 - кадастровый номер квартала
- граница кадастровых кварталов
  - граница населенных пунктов
  - граница поселений
  - граница районов
  - обозначение красных линий
  - граница придорожной полосы
- поворотная точка земельного участка, образованного из земель, находящихся в государственной или муниципальной собственности под размещение автомобильной дороги, объектов дорожного сервиса и рекламных конструкций
  - номер поворотной точки земельного участка, образованного из земель, находящихся в государственной или муниципальной собственности под размещение автомобильной дороги, объектов дорожного сервиса и рекламных конструкций


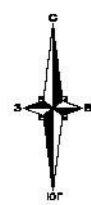


Технико - экономические показатели дороги.  
 Категория дороги IV  
 Протяженность дороги 6,940 км  
 Число полос движения 2 шт.  
 Ширина проезжей части 8 м  
 Высота насыпи 1,5 м  
 Покрытие дороги асфальтобетонное

Схема расположения листов



Государственный контракт от 16.08.2013 №12-1/34			
Автомобильная дорога общего пользования межмуниципального значения в Самарской области «Самара-Большая Черниговка» - Березки, расположенная в муниципальном районе Волжский Самарской области			
Изм.	Колуч	Лист	№ док
Геодезист	Крибаров	Лист	Листов
Составил	Неверова	П	2
Проверил	Барынова	Лист	4
Чертеж межевания территории М 1:2 000		ООО «Терра»	



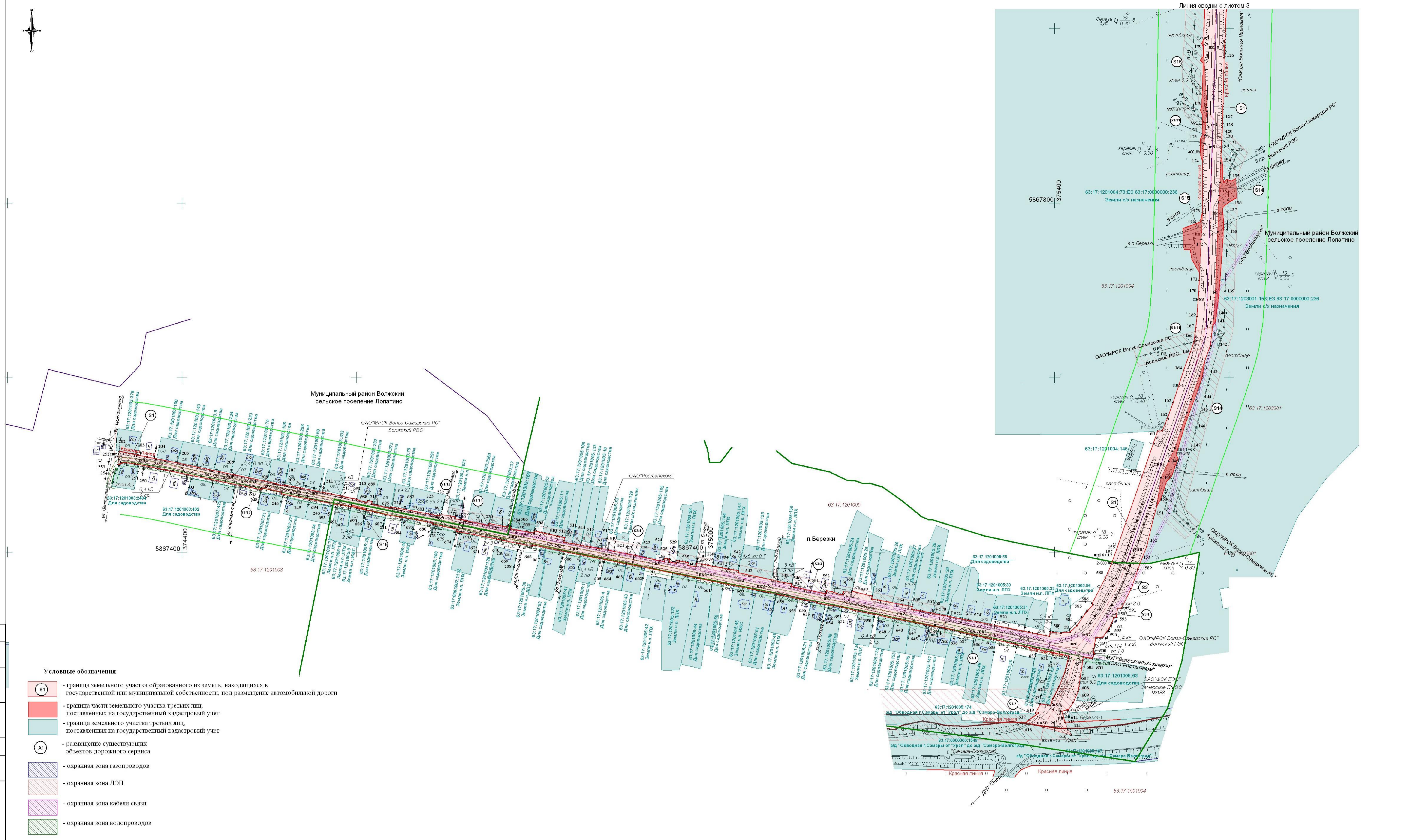
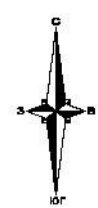
**Условные обозначения:**

- граница земельного участка образованного из земель, находящихся в государственной или муниципальной собственности, под размещение автомобильной дороги
- граница части земельного участка третьих лиц, поставленных на государственный кадастровый учет
- граница земельного участка третьих лиц, поставленных на государственный кадастровый учет
- размещение существующих объектов дорожного сервиса
- охранный зона газопроводов
- охранный зона ЛЭП
- охранный зона кабеля связи
- охранный зона водопроводов
- охранный зона нефтепровода
- 63:17:1201003:54 - кадастровый номер участка
- 63:17:1203001 - кадастровый номер квартала
- граница кадастровых кварталов
- граница населенных пунктов
- граница поселений
- граница районов
- обозначение красных линий
- граница придорожной полосы
- поворотная точка земельного участка, образованного из земель, находящихся в государственной или муниципальной собственности под размещение автомобильной дороги, объектов дорожного сервиса и рекламных конструкций
- 1 - номер поворотной точки земельного участка, образованного из земель, находящихся в государственной или муниципальной собственности под размещение автомобильной дороги, объектов дорожного сервиса и рекламных конструкций



Технико - экономические показатели дороги.  
 Категория дороги IV  
 Протяженность дороги 6,940 км  
 Число полос движения 2 шт.  
 Ширина проезжей части 6 м  
 Высота насыпи 1,5 м  
 Покрытие дороги асфальтобетонное

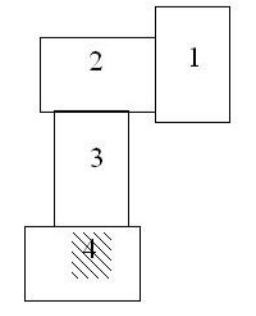
Государственный контракт от 16.08.2013 №72-1/34					
Автомобильная дорога общего пользования межмуниципального значения в Самарской области «Самара-Большая Черныговка» - Березки, расположенная в муниципальном районе Волжский Самарской области					
Изм.	Кол.чт.	Лист	№ док	Подпись	Дата
Геодезист	Крибаторов				
Составил	Неверова				
Проверил	Барынова				
Проект межевания территории				Стадия	Лист
Чертеж межевания территории М 1:2 000				П	3
				Листов	4
ООО «Терра»					



Условные обозначения:

- граница земельного участка образованного из земель, находящихся в государственной или муниципальной собственности, под размещение автомобильной дороги
- граница части земельного участка третьих лиц, поставленных на государственный кадастровый учет
- граница земельного участка третьих лиц, поставленных на государственный кадастровый учет
- размещение существующих объектов дорожного сервиса
- охранный зона газопроводов
- охранный зона ЛЭП
- охранный зона кабеля связи
- охранный зона водопроводов
- охранный зона нефтепровода
- 63:17:1201003:54 - кадастровый номер участка
- 63:17:1203001 - кадастровый номер квартала
- граница кадастровых кварталов
- граница населенных пунктов
- граница поселений
- граница районов
- обозначение красных шпиль
- граница придорожной полосы
- поворотная точка земельного участка, образованного из земель, находящихся в государственной или муниципальной собственности под размещение автомобильной дороги, объектов дорожного сервиса и рекламных конструкций
- номер поворотной точки земельного участка, образованного из земель, находящихся в государственной или муниципальной собственности под размещение автомобильной дороги, объектов дорожного сервиса и рекламных конструкций

Схема расположения листов



Технико-экономические показатели дороги.  
 Категория дороги IV  
 Протяженность дороги 6,940 км  
 Число полос движения 2 шт  
 Ширина проезжей части 6 м  
 Высота насыпи 1,5 м  
 Покрытие дороги асфальтобетонное

		Государственный контракт от 16.08.2013 №12-1/34				
		Автомобильная дорога общего пользования межмуниципального значения в Самарской области «Самара-Большая Черниговка» - Березки, расположенная в муниципальном районе Волжский Самарской области				
Изм.	Кол-во	Лист	№ док.	Подпись	Дата	
Геодизит	Крибаров					
Составил	Неверова					
Проверил	Баранова					
		Проект межевания территории		Стадия	Лист	Листов
		Чертеж межевания территории М 1:2 000		П	4	4
				ООО «Терра»		