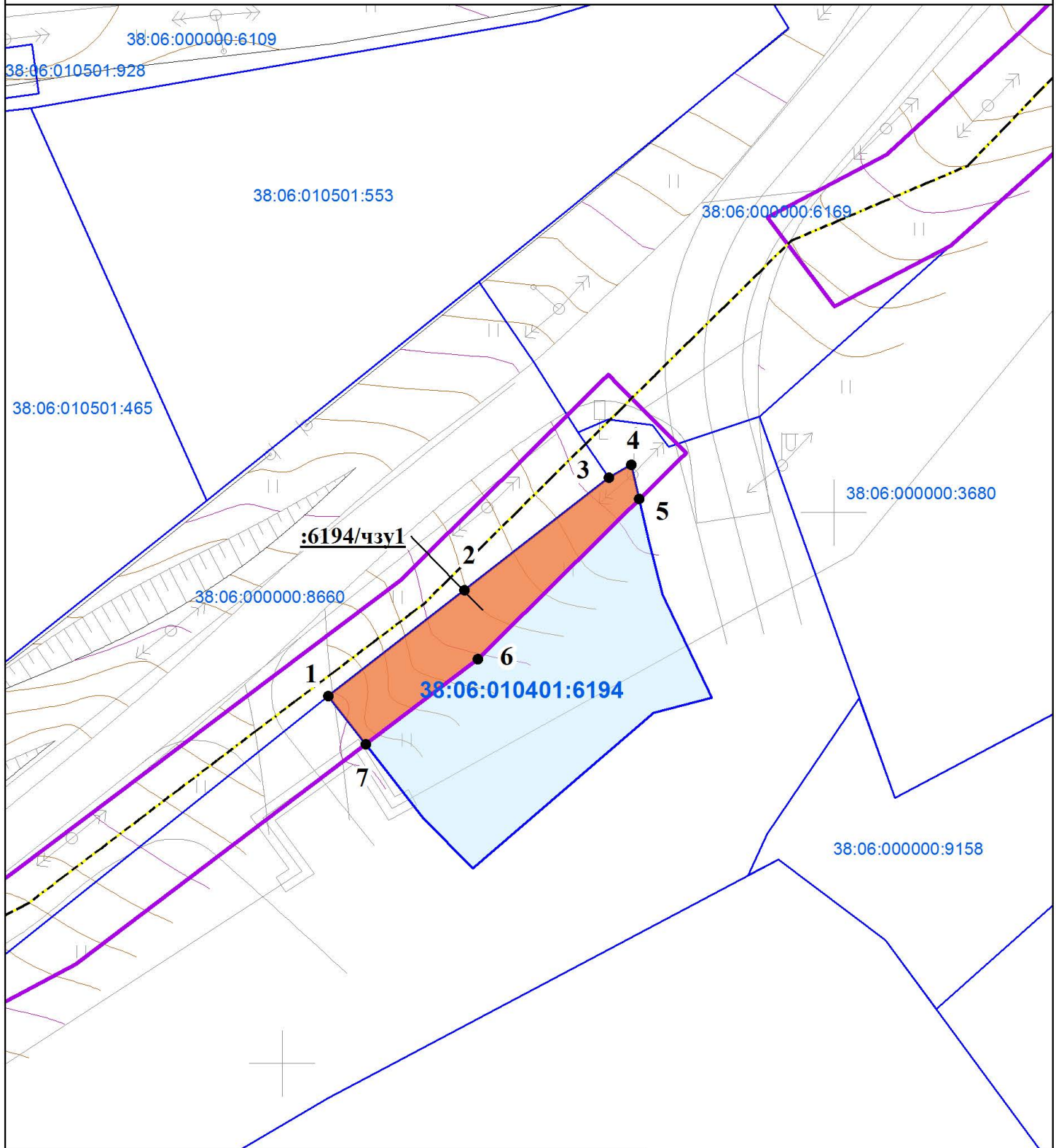









**СХЕМА РАСПОЛОЖЕНИЯ ГРАНИЦ ПУБЛИЧНОГО СЕРВИТУТА НА КАДАСТРОВОМ ПЛАНЕ.
КАДАСТРОВЫЙ НОМЕР ЗЕМЕЛЬНОГО УЧАСТКА 38:06:010401:6194**

МАСШТАБ 1:500



УСЛОВНЫЕ ОБОЗНАЧЕНИЯ

-  ГРАНИЦЫ ЗОН ПЛАНИРУЕМОГО РАЗМЕЩЕНИЯ ЛИНЕЙНЫХ ОБЪЕКТОВ
-  ОСЬ ПЛАНИРУЕМОГО ЛИНЕЙНОГО ОБЪЕКТА
-  ГРАНИЦЫ СУЩЕСТВУЮЩИХ ЗЕМЕЛЬНЫХ УЧАСТКОВ, УЧТЕННЫХ В ЕДИНОМ ГОСУДАРСТВЕННОМ РЕЕСТРЕ НЕДВИЖИМОСТИ
-  ГРАНИЦЫ СУЩЕСТВУЮЩЕГО ЗЕМЕЛЬНОГО УЧАСТКА С КАДАСТРОВЫМ НОМЕРОМ 38:06:010401:6194
-  ОБРАЗОВАННАЯ ГРАНИЦА, СВЕДЕНИЯ О КОТОРОЙ ДОСТАТОЧНЫ ДЛЯ ОПРЕДЕЛЕНИЯ ЕЁ МЕСТОПОЛОЖЕНИЯ

:6194/чзу1 ОБОЗНАЧЕНИЕ ОБРАЗУЕМОЙ ЧАСТИ ЗЕМЕЛЬНОГО УЧАСТКА

-  **1** ОБОЗНАЧЕНИЕ ХАРАКТЕРНОЙ ТОЧКИ ГРАНИЦЫ ОБРАЗУЕМОЙ ЧАСТИ ЗЕМЕЛЬНОГО УЧАСТКА

Схема расположения границ публичного сервитута на кадастровом плане

Кадастровый номер земельного участка: 38:06:010401:6194		
Категория земель: Земли населенных пунктов		
Вид разрешенного использования: Условно разрешенный вид использования: под магазины		
Правообладатель: Погосян Ваган Зарзандович		
Площадь земельного участка: 608 м²		
Площадь испрашиваемой части (:6194/чзу1) земельного участка 164 м²		
Обозначение характерных точек границ	Координаты, м	
	X	Y
1	2	3
1	378183,33	3333254,16
2	378192,91	3333266,49
3	378203,11	3333279,61
4	378204,32	3333281,64
5	378201,18	3333282,37
6	378186,69	3333267,72
7	378178,98	3333257,56
1	378183,33	3333254,16
Система координат МСК 38 (Зона 3)		