



664047, г. Иркутск, ул. Советская, д. 3Б, оф. 101  
Моб. тел. +7 3952 340 357, +7 3952 640 357  
ИНН/КПП 3849062997/381101001  
e-mail: [geokontur38@yandex.ru](mailto:geokontur38@yandex.ru)

Проект межевания территории автомобильной дороги  
проходящей по ул.Круговая, расположенной Иркутская  
область, Иркутский район, р.п. Маркова, мкр.Николов По-  
сад

## ПРОЕКТНАЯ ДОКУМЕНТАЦИЯ

### Основная часть

**Пм-34-09**

|               |                |              |
|---------------|----------------|--------------|
| Инов. № подл. | Подпись и дата | Взам. инв. № |
|               |                |              |



**1. Перечень и сведения о площади образуемых земельных участков, в том числе возможные способы их образования**

Таблица 1.1. Образуемые земельные участки

| №п/п | Обозначение | Вид разрешенного использования | Площадь, кв.м. | Способ образования   |
|------|-------------|--------------------------------|----------------|--|
| 1    | ЗУ1         | Земли общего пользования       | 87             | Раздел земельного участка 38:06:000000:8221  |
| 2    | ЗУ2         | Земли общего пользования       | 1543           | Раздел земельного участка 38:06:000000:6109  |
| 3    | ЗУ3         | Земли общего пользования       | 4              | Раздел земельного участка 38:06:000000:8221  |
| 4    | ЗУ4         | Земли общего пользования       | 21 467         | Раздел земельного участка 38:06:000000:8233  |
| 5    | ЗУ5         | Земли общего пользования       | 33 454         | Раздел земельного участка 38:06:000000:6078  |
| 6    | ЗУ6         | Земли общего пользования       | 2 705          | Земельный участок с кадастровым номером 38:06:010902:6732                                      |
| 7    | ЗУ7         | Земли общего пользования       | 332            | Раздел земельного участка 38:06:000000:6107  |
| 8    | ЗУ8         | Земли общего пользования       | 315            | Раздел земельного участка 38:06:000000:7772  |
| 9    | ЗУ9         | Земли общего пользования       | 532            | Раздел земельного участка 38:06:000000:6099  |
| 10   | ЗУ10        | Земли общего пользования       | 1 473          | Раздел земельного участка 38:06:000000:6099  |
| 11   | ЗУ11        | Земли общего пользования       | 1 083          | Раздел земельного участка 38:06:000000:6079  |
| 12   | ЗУ12        | Земли общего пользования       | 18 051         | Перераспределение ЗУ1, ЗУ2 с землями, государственная собственность на которые не разграничена |
| 13   | ЗУ13        | Земли общего пользования       | 40 530         | Перераспределение ЗУ4 с землями, государственная собственность на которые не разграничена      |
| 14   | ЗУ14        | Земли общего пользования       | 66 258         | Перераспределение ЗУ5 с землями, государственная собственность на которые не разграничена      |
| 15   | ЗУ15        | Земли общего пользования       | 131 283        | Объединение ЗУ12 ЗУ3 ЗУ13 ЗУ6 ЗУ7 ЗУ14 ЗУ8 ЗУ9 ЗУ10 ЗУ11                                       |

|              |              |             |
|--------------|--------------|-------------|
| Инва.№ подл. | Подп. и дата | Взам. инв.№ |
|              |              |             |

|      |         |      |       |       |      |          |      |
|------|---------|------|-------|-------|------|----------|------|
| Изм. | Кол.уч. | Лист | №док. | Подп. | Дата | ПМ-34-09 | Лист |
|      |         |      |       |       |      |          | 2    |

**2. Перечень и сведения о площади образуемых земельных участков, которые будут отнесены к территориям общего пользования или имуществу общего пользования**

| №п/п | Обозначение | Вид разрешенного использования | Площадь, кв.м. | Способ образования   |
|------|-------------|--------------------------------|----------------|--|
| 1    | ЗУ1         | Земли общего пользования       | 87             | Раздел земельного участка 38:06:000000:8221  |
| 2    | ЗУ2         | Земли общего пользования       | 1543           | Раздел земельного участка 38:06:000000:6109  |
| 3    | ЗУ3         | Земли общего пользования       | 4              | Раздел земельного участка 38:06:000000:8221  |
| 4    | ЗУ4         | Земли общего пользования       | 21 467         | Раздел земельного участка 38:06:000000:8233  |
| 5    | ЗУ5         | Земли общего пользования       | 33 454         | Раздел земельного участка 38:06:000000:6078  |
| 6    | ЗУ6         | Земли общего пользования       | 2 705          | Земельный участок с кадастровым номером 38:06:010902:6732                                      |
| 7    | ЗУ7         | Земли общего пользования       | 332            | Раздел земельного участка 38:06:000000:6107  |
| 8    | ЗУ8         | Земли общего пользования       | 315            | Раздел земельного участка 38:06:000000:7772  |
| 9    | ЗУ9         | Земли общего пользования       | 532            | Раздел земельного участка 38:06:000000:6099  |
| 10   | ЗУ10        | Земли общего пользования       | 1 473          | Раздел земельного участка 38:06:000000:6099  |
| 11   | ЗУ11        | Земли общего пользования       | 1 083          | Раздел земельного участка 38:06:000000:6079  |
| 12   | ЗУ12        | Земли общего пользования       | 18 051         | Перераспределение ЗУ1, ЗУ2 с землями, государственная собственность на которые не разграничена |
| 13   | ЗУ13        | Земли общего пользования       | 40 530         | Перераспределение ЗУ4 с землями, государственная собственность на которые не разграничена      |
| 14   | ЗУ14        | Земли общего пользования       | 66 258         | Перераспределение ЗУ5 с землями, государственная собственность на которые не разграничена      |
| 15   | ЗУ15        | Земли общего пользования       | 131 283        | Объединение ЗУ12 ЗУ3 ЗУ13 ЗУ6 ЗУ7 ЗУ14 ЗУ8 ЗУ9 ЗУ10 ЗУ11                                       |

|      |         |      |       |       |      |
|------|---------|------|-------|-------|------|
| Изм. | Кол.уч. | Лист | №док. | Подп. | Дата |
|      |         |      |       |       |      |
|      |         |      |       |       |      |
|      |         |      |       |       |      |

ПМ-34-09

Лист

3

**3. Сведения о границах территории, в отношении которой утвержден проект межевания, содержащие перечень координат характерных точек этих границ в системе координат, используемой для ведения Единого государственного реестра недвижимости.**

| Название №№ знака | X (м)     | Y (м)      | Дирекционный угол (град. мин. сек.) | Мера линий (м) |
|-------------------|-----------|------------|-------------------------------------|----------------|
| <b>ЗУ1</b>        |           |            |                                     |                |
| н1                | 379604.07 | 3332222.02 | 172° 59' 01"                        | 2.62           |
| н2                | 379601.47 | 3332222.34 | 142° 09' 38"                        | 1.42           |
| н3                | 379600.35 | 3332223.21 | 203° 54' 28"                        | 7.43           |
| н4                | 379593.56 | 3332220.20 | 204° 56' 15"                        | 9.61           |
| н5                | 379584.85 | 3332216.15 | 338° 08' 10"                        | 6.82           |
| н6                | 379591.18 | 3332213.61 | 342° 04' 20"                        | 2.14           |
| н7                | 379593.22 | 3332212.95 | 25° 43' 29"                         | 5.18           |
| н8                | 379597.89 | 3332215.20 | 47° 49' 06"                         | 9.2            |
| н1                | 379604.07 | 3332222.02 |                                     |                |
| <b>ЗУ2</b>        |           |            |                                     |                |
| н3                | 379600.35 | 3332223.21 | 142° 08' 10"                        | 62.95          |
| н9                | 379550.65 | 3332261.85 | 151° 15' 24"                        | 14.12          |
| н10               | 379538.27 | 3332268.64 | 231° 33' 11"                        | 19.77          |
| н11               | 379525.98 | 3332253.16 | 322° 08' 11"                        | 52.82          |
| н12               | 379567.68 | 3332220.74 | 322° 08' 22"                        | 10.53          |
| н13               | 379575.99 | 3332214.28 | 11° 55' 05"                         | 9.06           |
| н5                | 379584.85 | 3332216.15 | 24° 56' 15"                         | 9.61           |
| н4                | 379593.56 | 3332220.20 | 23° 54' 28"                         | 7.43           |
| н3                | 379600.35 | 3332223.21 |                                     |                |
| <b>ЗУ3</b>        |           |            |                                     |                |
| н14               | 379588.64 | 3332210.73 | 191° 40' 18"                        | 6.52           |
| н15               | 379582.25 | 3332209.41 | 322° 17' 39"                        | 1.78           |
| н16               | 379583.66 | 3332208.32 | 25° 49' 26"                         | 5.53           |
| н14               | 379588.64 | 3332210.73 |                                     |                |
| <b>ЗУ4</b>        |           |            |                                     |                |
| н12               | 379567.68 | 3332220.74 | 191° 59' 27"                        | 5.78           |
| н17               | 379562.03 | 3332219.54 | 204° 02' 52"                        | 13.64          |
| н18               | 379549.57 | 3332213.98 | 226° 04' 22"                        | 13.22          |
| н19               | 379540.40 | 3332204.46 | 227° 31' 07"                        | 14.48          |
| н20               | 379530.62 | 3332193.78 | 240° 38' 12"                        | 178.08         |
| н21               | 379443.30 | 3332038.58 | 223° 46' 01"                        | 8.54           |
| н22               | 379437.13 | 3332032.67 | 210° 32' 57"                        | 387.43         |
| н23               | 379103.48 | 3331835.75 | 169° 21' 13"                        | 309.02         |
| н24               | 378799.78 | 3331892.84 | 170° 31' 10"                        | 51.42          |
| н25               | 378749.06 | 3331901.31 | 179° 39' 33"                        | 60.53          |
| н26               | 378688.53 | 3331901.67 | 168° 43' 38"                        | 54.43          |
| н27               | 378635.15 | 3331912.31 | 179° 07' 23"                        | 31.36          |
| н28               | 378603.79 | 3331912.79 | 348° 37' 24"                        | 55.51          |
| н29               | 378658.21 | 3331901.84 | 179° 39' 10"                        | 31.34          |
| н30               | 378626.87 | 3331902.03 | 350° 05' 53"                        | 141.83         |
| н31               | 378766.59 | 3331877.64 | 350° 05' 56"                        | 29.83          |

|               |              |
|---------------|--------------|
| Инва. № подл. | Взам. инв. № |
|               | Подп. и дата |

|      |         |      |        |       |      |                 |      |
|------|---------|------|--------|-------|------|-----------------|------|
| Изм. | Кол.уч. | Лист | Недок. | Подп. | Дата | <b>ПМ-34-09</b> | Лист |
|      |         |      |        |       |      |                 | 4    |

|     |           |            |              |        |
|-----|-----------|------------|--------------|--------|
| н32 | 378795.98 | 3331872.51 | 349° 53' 30" | 319.58 |
| н33 | 379110.60 | 3331816.42 | 30° 21' 54"  | 216.81 |
| н34 | 379297.67 | 3331926.02 | 30° 55' 47"  | 172.83 |
| н35 | 379445.92 | 3332014.85 | 36° 13' 15"  | 9.36   |
| н36 | 379453.47 | 3332020.38 | 43° 52' 04"  | 7.16   |
| н37 | 379458.63 | 3332025.34 | 59° 06' 54"  | 4.99   |
| н38 | 379461.19 | 3332029.62 | 60° 45' 04"  | 3.15   |
| н39 | 379462.73 | 3332032.37 | 60° 38' 56"  | 80.87  |
| н40 | 379502.37 | 3332102.86 | 60° 39' 30"  | 90.75  |
| н41 | 379546.84 | 3332181.97 | 47° 14' 42"  | 12.09  |
| н42 | 379555.05 | 3332190.85 | 46° 58' 19"  | 9.04   |
| н43 | 379561.22 | 3332197.46 | 23° 26' 09"  | 7.29   |
| н44 | 379567.91 | 3332200.36 | 6° 53' 46"   | 22.65  |
| н45 | 379590.40 | 3332203.08 | 142° 09' 50" | 10.32  |
| н15 | 379582.25 | 3332209.41 | 11° 42' 15"  | 6.56   |
| н46 | 379588.67 | 3332210.74 | 11° 38' 35"  | 7.09   |
| н47 | 379595.61 | 3332212.17 | 161° 55' 31" | 2.51   |
| н7  | 379593.22 | 3332212.95 | 162° 04' 20" | 2.14   |
| н6  | 379591.18 | 3332213.61 | 158° 08' 10" | 6.82   |
| н5  | 379584.85 | 3332216.15 | 191° 55' 05" | 9.06   |
| н13 | 379575.99 | 3332214.28 | 142° 08' 22" | 10.53  |
| н12 | 379567.68 | 3332220.74 |              |        |
| ЗУ5 |           |            |              |        |
| н48 | 378676.83 | 3331912.45 | 170° 15' 14" | 57.06  |
| н49 | 378620.59 | 3331922.11 | 179° 39' 58" | 22.31  |
| н50 | 378598.28 | 3331922.24 | 153° 56' 54" | 6.49   |
| н51 | 378592.45 | 3331925.09 | 152° 53' 32" | 25.5   |
| н52 | 378569.75 | 3331936.71 | 154° 00' 27" | 24.16  |
| н53 | 378548.03 | 3331947.30 | 151° 54' 10" | 24.59  |
| н54 | 378526.34 | 3331958.88 | 154° 22' 18" | 9.85   |
| н55 | 378517.46 | 3331963.14 | 152° 59' 39" | 23.26  |
| н56 | 378496.74 | 3331973.70 | 155° 14' 26" | 22.85  |
| н57 | 378475.99 | 3331983.27 | 151° 53' 18" | 22.37  |
| н58 | 378456.26 | 3331993.81 | 155° 14' 26" | 22.85  |
| н59 | 378435.51 | 3332003.38 | 152° 04' 06" | 30.19  |
| н60 | 378408.84 | 3332017.52 | 146° 52' 53" | 31.15  |
| н61 | 378382.75 | 3332034.54 | 147° 16' 57" | 33.01  |
| н62 | 378354.98 | 3332052.38 | 155° 24' 21" | 4.42   |
| н63 | 378350.96 | 3332054.22 | 177° 22' 52" | 12.69  |
| н64 | 378338.28 | 3332054.80 | 151° 56' 19" | 15.07  |
| н65 | 378324.98 | 3332061.89 | 152° 00' 30" | 30     |
| н66 | 378298.49 | 3332075.97 | 152° 00' 02" | 30.01  |
| н67 | 378271.99 | 3332090.06 | 151° 51' 49" | 30.01  |
| н68 | 378245.53 | 3332104.21 | 152° 04' 37" | 30     |
| н69 | 378219.02 | 3332118.26 | 151° 48' 52" | 34     |
| н70 | 378189.05 | 3332134.32 | 132° 09' 18" | 24.36  |
| н71 | 378172.70 | 3332152.38 | 126° 46' 29" | 32.52  |
| н72 | 378153.23 | 3332178.43 | 127° 27' 07" | 28.75  |
| н73 | 378135.75 | 3332201.25 | 115° 38' 54" | 71     |

|              |              |             |
|--------------|--------------|-------------|
| Инва.№ подл. | Подп. и дата | Взам. инв.№ |
|              |              |             |

|      |         |      |        |       |      |          |      |
|------|---------|------|--------|-------|------|----------|------|
| Изм. | Кол.уч. | Лист | Недок. | Подп. | Дата | ПМ-34-09 | Лист |
|      |         |      |        |       |      |          | 5    |

|      |           |            |              |        |
|------|-----------|------------|--------------|--------|
| Н74  | 378105.02 | 3332265.25 | 118° 23' 02" | 70.87  |
| Н75  | 378071.33 | 3332327.60 | 122° 41' 56" | 37.84  |
| Н76  | 378050.89 | 3332359.44 | 134° 09' 09" | 42.55  |
| Н77  | 378021.25 | 3332389.97 | 132° 10' 40" | 40.21  |
| Н78  | 377994.25 | 3332419.77 | 130° 44' 07" | 14.83  |
| Н79  | 377984.57 | 3332431.01 | 110° 51' 22" | 15.87  |
| Н80  | 377978.92 | 3332445.84 | 104° 45' 06" | 71.08  |
| Н81  | 377960.82 | 3332514.58 | 89° 18' 41"  | 105.68 |
| Н82  | 377962.09 | 3332620.25 | 96° 10' 57"  | 95.46  |
| Н83  | 377951.81 | 3332715.15 | 107° 34' 03" | 4.8    |
| Н84  | 377950.36 | 3332719.73 | 102° 55' 18" | 24.69  |
| Н85  | 377944.84 | 3332743.79 | 86° 31' 18"  | 52.09  |
| Н86  | 377948.00 | 3332795.78 | 86° 32' 51"  | 26.24  |
| Н87  | 377949.58 | 3332821.97 | 82° 11' 56"  | 25.12  |
| Н88  | 377952.99 | 3332846.86 | 78° 26' 04"  | 21.1   |
| Н89  | 377957.22 | 3332867.53 | 70° 21' 35"  | 14.28  |
| Н90  | 377962.02 | 3332880.98 | 53° 45' 16"  | 11.01  |
| Н91  | 377968.53 | 3332889.86 | 25° 03' 15"  | 12.04  |
| Н92  | 377979.44 | 3332894.96 | 90° 04' 15"  | 8.09   |
| Н93  | 377979.43 | 3332903.05 | 40° 49' 42"  | 10.4   |
| Н94  | 377987.30 | 3332909.85 | 51° 32' 47"  | 9.99   |
| Н95  | 377993.51 | 3332917.67 | 45° 26' 11"  | 12.07  |
| Н96  | 378001.98 | 3332926.27 | 86° 57' 59"  | 8.69   |
| Н97  | 378002.44 | 3332934.95 | 127° 07' 21" | 10.89  |
| Н98  | 377995.87 | 3332943.63 | 88° 27' 24"  | 12.99  |
| Н99  | 377996.22 | 3332956.62 | 5° 21' 12"   | 7.5    |
| Н100 | 378003.69 | 3332957.32 | 86° 25' 25"  | 0.16   |
| Н101 | 378003.70 | 3332957.48 | 75° 58' 23"  | 30.24  |
| Н102 | 378011.03 | 3332986.82 | 64° 39' 14"  | 3.15   |
| Н103 | 378012.38 | 3332989.67 | 118° 35' 20" | 6.33   |
| Н104 | 378009.35 | 3332995.23 | 62° 35' 10"  | 9.06   |
| Н105 | 378013.52 | 3333003.27 | 61° 44' 37"  | 12.27  |
| Н106 | 378019.33 | 3333014.08 | 289° 33' 47" | 5.94   |
| Н107 | 378021.32 | 3333008.48 | 64° 34' 22"  | 22.52  |
| Н108 | 378030.99 | 3333028.82 | 56° 40' 40"  | 45.8   |
| Н109 | 378056.15 | 3333067.09 | 48° 44' 48"  | 25.54  |
| Н110 | 378072.99 | 3333086.29 | 83° 19' 12"  | 7.82   |
| Н111 | 378073.90 | 3333094.06 | 54° 35' 20"  | 10.53  |
| Н112 | 378080.00 | 3333102.64 | 54° 31' 20"  | 2.22   |
| Н113 | 378081.29 | 3333104.45 | 51° 23' 46"  | 8      |
| Н114 | 378086.28 | 3333110.70 | 51° 23' 56"  | 1.52   |
| Н115 | 378087.23 | 3333111.89 | 51° 19' 34"  | 6.35   |
| Н116 | 378091.20 | 3333116.85 | 264° 28' 09" | 22.83  |
| Н117 | 378089.00 | 3333094.13 | 66° 43' 04"  | 5.39   |
| Н118 | 378091.13 | 3333099.08 | 61° 51' 35"  | 8.95   |
| Н119 | 378095.35 | 3333106.97 | 52° 12' 42"  | 18.59  |
| Н120 | 378106.74 | 3333121.66 | 54° 16' 37"  | 38.47  |
| Н121 | 378129.20 | 3333152.89 | 99° 08' 04"  | 11.78  |
| Н122 | 378127.33 | 3333164.52 | 53° 43' 24"  | 16.22  |

|              |              |             |
|--------------|--------------|-------------|
| Инва.№ подл. | Подп. и дата | Взам. инв.№ |
|              |              |             |

|      |         |      |        |       |      |          |           |
|------|---------|------|--------|-------|------|----------|-----------|
|      |         |      |        |       |      | ПМ-34-09 | Лист<br>6 |
| Изм. | Кол.уч. | Лист | Недок. | Подп. | Дата |          |           |
|      |         |      |        |       |      |          |           |

|      |           |            |              |        |
|------|-----------|------------|--------------|--------|
| Н123 | 378136.93 | 3333177.60 | 50° 20' 44"  | 7.29   |
| Н124 | 378141.58 | 3333183.21 | 284° 50' 11" | 11.64  |
| Н125 | 378144.56 | 3333171.96 | 284° 50' 39" | 5.5    |
| Н126 | 378145.97 | 3333166.64 | 64° 48' 53"  | 17.46  |
| Н127 | 378153.40 | 3333182.44 | 52° 31' 30"  | 35.8   |
| Н128 | 378175.18 | 3333210.85 | 51° 17' 41"  | 41.4   |
| Н129 | 378201.07 | 3333243.16 | 51° 12' 06"  | 31.68  |
| Н130 | 378220.92 | 3333267.85 | 145° 45' 24" | 8.9    |
| Н131 | 378213.56 | 3333272.86 | 148° 00' 39" | 7.48   |
| Н132 | 378207.22 | 3333276.82 | 145° 49' 48" | 4.97   |
| Н133 | 378203.11 | 3333279.61 | 232° 08' 43" | 32.23  |
| Н134 | 378183.33 | 3333254.16 | 231° 20' 33" | 40.58  |
| Н135 | 378157.98 | 3333222.47 | 232° 47' 42" | 42.75  |
| Н136 | 378132.13 | 3333188.42 | 231° 10' 27" | 46.35  |
| Н137 | 378103.07 | 3333152.31 | 234° 58' 40" | 51.05  |
| Н138 | 378073.77 | 3333110.50 | 224° 35' 03" | 37.99  |
| Н139 | 378046.71 | 3333083.83 | 239° 32' 31" | 109.8  |
| Н140 | 377991.05 | 3332989.18 | 255° 57' 50" | 29.6   |
| Н141 | 377983.87 | 3332960.46 | 266° 52' 09" | 34.97  |
| Н142 | 377981.96 | 3332925.54 | 251° 55' 26" | 9.09   |
| Н143 | 377979.14 | 3332916.90 | 205° 45' 01" | 26.1   |
| Н144 | 377955.63 | 3332905.56 | 233° 07' 48" | 18.95  |
| Н145 | 377944.26 | 3332890.40 | 250° 07' 14" | 16.06  |
| Н146 | 377938.80 | 3332875.30 | 265° 30' 01" | 10.45  |
| Н147 | 377937.98 | 3332864.88 | 265° 30' 27" | 127.28 |
| Н148 | 377928.01 | 3332737.99 | 269° 38' 52" | 9.76   |
| Н149 | 377927.95 | 3332728.23 | 282° 54' 27" | 13.79  |
| Н150 | 377931.03 | 3332714.79 | 287° 24' 52" | 28.23  |
| Н151 | 377939.48 | 3332687.85 | 276° 01' 06" | 29.28  |
| Н152 | 377942.55 | 3332658.73 | 269° 23' 27" | 99.71  |
| Н153 | 377941.49 | 3332559.03 | 287° 17' 34" | 52.51  |
| Н154 | 377957.10 | 3332508.89 | 208° 45' 24" | 15.32  |
| Н155 | 377943.67 | 3332501.52 | 284° 44' 08" | 21.66  |
| Н156 | 377949.18 | 3332480.57 | 18° 19' 12"  | 3.15   |
| Н157 | 377952.17 | 3332481.56 | 292° 36' 15" | 53.54  |
| Н158 | 377972.75 | 3332432.13 | 308° 23' 24" | 102.16 |
| Н159 | 378036.19 | 3332352.06 | 293° 34' 11" | 22.51  |
| Н160 | 378045.19 | 3332331.43 | 302° 27' 48" | 16.58  |
| Н161 | 378054.09 | 3332317.44 | 298° 22' 58" | 69.65  |
| Н162 | 378087.20 | 3332256.16 | 295° 40' 37" | 72.12  |
| Н163 | 378118.45 | 3332191.16 | 304° 46' 33" | 26.93  |
| Н164 | 378133.81 | 3332169.04 | 307° 12' 23" | 38.48  |
| Н165 | 378157.08 | 3332138.39 | 312° 05' 51" | 29.33  |
| Н166 | 378176.74 | 3332116.63 | 332° 29' 26" | 178.53 |
| Н167 | 378335.08 | 3332034.17 | 359° 13' 24" | 13.28  |
| Н168 | 378348.36 | 3332033.99 | 325° 16' 20" | 27.72  |
| Н169 | 378371.14 | 3332018.20 | 324° 30' 22" | 31.9   |
| Н170 | 378397.11 | 3331999.68 | 332° 16' 16" | 31.49  |
| Н171 | 378424.98 | 3331985.03 | 333° 17' 16" | 47.01  |

|              |              |
|--------------|--------------|
| Инва.№ подл. | Взам. инв.№  |
|              | Подп. и дата |

|      |         |      |        |       |      |
|------|---------|------|--------|-------|------|
| Изм. | Кол.уч. | Лист | Недок. | Подп. | Дата |
|------|---------|------|--------|-------|------|

ПМ-34-09

Лист  
7



|      |           |            |              |        |
|------|-----------|------------|--------------|--------|
| Н172 | 378466.97 | 3331963.90 | 335° 22' 02" | 46.42  |
| Н173 | 378509.17 | 3331944.55 | 332° 15' 32" | 12.2   |
| Н174 | 378519.97 | 3331938.87 | 41° 52' 03"  | 8.54   |
| Н175 | 378526.33 | 3331944.57 | 331° 20' 21" | 6.36   |
| Н176 | 378531.91 | 3331941.52 | 221° 52' 53" | 8.45   |
| Н177 | 378525.62 | 3331935.88 | 331° 32' 35" | 4.47   |
| Н178 | 378529.55 | 3331933.75 | 42° 35' 12"  | 3.69   |
| Н179 | 378532.27 | 3331936.25 | 331° 47' 32" | 55.54  |
| Н180 | 378581.21 | 3331910.00 | 350° 05' 55" | 46.35  |
| Н30  | 378626.87 | 3331902.03 | 359° 39' 10" | 31.34  |
| Н29  | 378658.21 | 3331901.84 | 168° 37' 24" | 55.51  |
| Н28  | 378603.79 | 3331912.79 | 359° 07' 23" | 31.36  |
| Н27  | 378635.15 | 3331912.31 | 348° 43' 38" | 54.43  |
| Н26  | 378688.53 | 3331901.67 | 359° 39' 33" | 60.53  |
| Н25  | 378749.06 | 3331901.31 | 359° 44' 00" | 47.25  |
| Н181 | 378796.31 | 3331901.09 | 174° 34' 07" | 120.02 |
| Н48  | 378676.83 | 3331912.45 |              |        |
| 3У6  |           |            |              |        |
| Н31  | 378766.59 | 3331877.64 | 170° 05' 54" | 188.18 |
| Н180 | 378581.21 | 3331910.00 | 151° 47' 32" | 55.54  |
| Н179 | 378532.27 | 3331936.25 | 222° 35' 12" | 3.69   |
| Н178 | 378529.55 | 3331933.75 | 222° 35' 42" | 13.31  |
| Н182 | 378519.75 | 3331924.74 | 327° 36' 47" | 15.12  |
| Н183 | 378532.52 | 3331916.64 | 330° 34' 14" | 19.15  |
| Н184 | 378549.20 | 3331907.23 | 336° 35' 42" | 23.69  |
| Н185 | 378570.94 | 3331897.82 | 344° 58' 21" | 22.29  |
| Н186 | 378592.47 | 3331892.04 | 352° 35' 38" | 21.49  |
| Н187 | 378613.78 | 3331889.27 | 356° 18' 21" | 20.02  |
| Н188 | 378633.76 | 3331887.98 | 356° 02' 49" | 20.02  |
| Н189 | 378653.73 | 3331886.60 | 357° 53' 11" | 20.06  |
| Н190 | 378673.78 | 3331885.86 | 354° 05' 13" | 20     |
| Н191 | 378693.67 | 3331883.80 | 351° 22' 48" | 20.02  |
| Н192 | 378713.46 | 3331880.80 | 353° 25' 33" | 20     |
| Н193 | 378733.33 | 3331878.51 | 357° 42' 50" | 20.06  |
| Н194 | 378753.37 | 3331877.71 | 359° 41' 48" | 13.22  |
| Н31  | 378766.59 | 3331877.64 |              |        |
| 3У7  |           |            |              |        |
| Н178 | 378529.55 | 3331933.75 | 151° 32' 35" | 4.47   |
| Н177 | 378525.62 | 3331935.88 | 41° 52' 53"  | 8.45   |
| Н176 | 378531.91 | 3331941.52 | 151° 20' 21" | 6.36   |
| Н175 | 378526.33 | 3331944.57 | 221° 52' 03" | 8.54   |
| Н174 | 378519.97 | 3331938.87 | 152° 15' 32" | 12.2   |
| Н173 | 378509.17 | 3331944.55 | 222° 35' 23" | 12.44  |
| Н195 | 378500.01 | 3331936.13 | 330° 00' 54" | 22.79  |
| Н182 | 378519.75 | 3331924.74 | 42° 35' 42"  | 13.31  |
| Н178 | 378529.55 | 3331933.75 |              |        |
| 3У8  |           |            |              |        |
| Н148 | 377928.01 | 3332737.99 | 85° 30' 27"  | 127.28 |
| Н147 | 377937.98 | 3332864.88 | 261° 33' 36" | 9.67   |

|              |              |             |
|--------------|--------------|-------------|
| Инва.№ подл. | Подп. и дата | Взам. инв.№ |
|              |              |             |

|      |         |      |        |       |      |          |      |
|------|---------|------|--------|-------|------|----------|------|
| Изм. | Кол.уч. | Лист | Недок. | Подп. | Дата | ПМ-34-09 | Лист |
|      |         |      |        |       |      |          | 8    |

|      |           |            |              |       |
|------|-----------|------------|--------------|-------|
| Н196 | 377936.56 | 3332855.31 | 264° 15' 35" | 7.7   |
| Н197 | 377935.79 | 3332847.65 | 261° 11' 54" | 41.5  |
| Н198 | 377929.44 | 3332806.64 | 270° 12' 46" | 18.85 |
| Н199 | 377929.51 | 3332787.79 | 265° 56' 41" | 18.81 |
| Н200 | 377928.18 | 3332769.03 | 260° 21' 27" | 10.45 |
| Н201 | 377926.43 | 3332758.73 | 262° 03' 59" | 18.98 |
| Н202 | 377923.81 | 3332739.93 | 335° 12' 27" | 4.63  |
| Н148 | 377928.01 | 3332737.99 |              |       |
| 3У9  |           |            |              |       |
| Н203 | 378036.23 | 3332975.40 | 122° 31' 36" | 3.96  |
| Н204 | 378034.10 | 3332978.74 | 115° 04' 33" | 21.68 |
| Н205 | 378024.91 | 3332998.38 | 109° 34' 03" | 10.72 |
| Н107 | 378021.32 | 3333008.48 | 109° 33' 47" | 5.94  |
| Н106 | 378019.33 | 3333014.08 | 241° 44' 37" | 12.27 |
| Н105 | 378013.52 | 3333003.27 | 242° 35' 10" | 9.06  |
| Н104 | 378009.35 | 3332995.23 | 298° 35' 20" | 6.33  |
| Н103 | 378012.38 | 3332989.67 | 298° 35' 22" | 19.62 |
| Н206 | 378021.77 | 3332972.44 | 300° 38' 45" | 3.71  |
| Н207 | 378023.66 | 3332969.25 | 26° 04' 14"  | 13.99 |
| Н203 | 378036.23 | 3332975.40 |              |       |
| 3У10 |           |            |              |       |
| Н208 | 378095.87 | 3333038.21 | 89° 35' 18"  | 18.71 |
| Н209 | 378096.01 | 3333057.70 | 92° 04' 21"  | 31.05 |
| Н210 | 378094.84 | 3333090.03 | 177° 23' 34" | 5.49  |
| Н211 | 378089.13 | 3333090.29 | 91° 56' 20"  | 3.69  |
| Н117 | 378089.00 | 3333094.13 | 84° 28' 09"  | 21.91 |
| Н116 | 378091.20 | 3333116.85 | 231° 19' 34" | 6.1   |
| Н115 | 378087.23 | 3333111.89 | 231° 23' 56" | 1.46  |
| Н114 | 378086.28 | 3333110.70 | 231° 23' 46" | 7.68  |
| Н113 | 378081.29 | 3333104.45 | 234° 31' 20" | 2.13  |
| Н112 | 378080.00 | 3333102.64 | 234° 35' 20" | 10.1  |
| Н111 | 378073.90 | 3333094.06 | 263° 19' 12" | 7.51  |
| Н110 | 378072.99 | 3333086.29 | 269° 32' 08" | 39.08 |
| Н212 | 378072.66 | 3333045.58 | 287° 51' 30" | 13.27 |
| Н213 | 378076.90 | 3333032.42 | 16° 58' 23"  | 19.04 |
| Н208 | 378095.87 | 3333038.21 | 89° 35' 18"  | 18.71 |
| 3У11 |           |            |              |       |
| Н214 | 378155.83 | 3333122.30 | 98° 19' 40"  | 5.9   |
| Н215 | 378154.94 | 3333128.38 | 103° 11' 41" | 37.72 |
| Н126 | 378145.97 | 3333166.64 | 104° 50' 39" | 5.28  |
| Н125 | 378144.56 | 3333171.96 | 104° 50' 11" | 11.17 |
| Н124 | 378141.58 | 3333183.21 | 230° 20' 44" | 6.99  |
| Н123 | 378136.93 | 3333177.60 | 233° 43' 24" | 15.57 |
| Н122 | 378127.33 | 3333164.52 | 279° 08' 04" | 11.31 |
| Н121 | 378129.20 | 3333152.89 | 279° 09' 46" | 32.31 |
| Н216 | 378134.56 | 3333119.66 | 7° 04' 31"   | 20.57 |
| Н214 | 378155.83 | 3333122.30 | 98° 19' 40"  | 5.9   |
| 3У12 |           |            |              |       |
| Н217 | 379864.28 | 3332398.43 | 128° 37' 22" | 2.42  |

|              |  |
|--------------|--|
| Взам. инв.№  |  |
| Подп. и дата |  |
| Инв.№ подл.  |  |

|      |         |      |        |       |      |          |      |
|------|---------|------|--------|-------|------|----------|------|
| Изм. | Кол.уч. | Лист | Недок. | Подп. | Дата | ПМ-34-09 | Лист |
|      |         |      |        |       |      |          | 9    |

|      |           |            |              |        |
|------|-----------|------------|--------------|--------|
| н218 | 379862.77 | 3332400.32 | 118° 40' 34" | 16.76  |
| н219 | 379854.73 | 3332415.02 | 128° 01' 12" | 7.27   |
| н220 | 379850.25 | 3332420.75 | 122° 28' 50" | 14.19  |
| н221 | 379842.63 | 3332432.72 | 191° 29' 01" | 46.61  |
| н222 | 379796.95 | 3332423.44 | 203° 41' 04" | 20.29  |
| н223 | 379778.37 | 3332415.29 | 224° 04' 32" | 72.74  |
| н224 | 379726.11 | 3332364.69 | 225° 27' 57" | 20     |
| н225 | 379712.08 | 3332350.43 | 227° 38' 36" | 73.75  |
| н226 | 379662.39 | 3332295.93 | 215° 01' 11" | 57.61  |
| н227 | 379615.21 | 3332262.87 | 218° 32' 48" | 30.83  |
| н228 | 379591.10 | 3332243.66 | 156° 30' 50" | 38.22  |
| н229 | 379556.05 | 3332258.89 | 151° 15' 40" | 20.28  |
| н10  | 379538.27 | 3332268.64 | 231° 33' 11" | 19.77  |
| н11  | 379525.98 | 3332253.16 | 322° 08' 11" | 52.82  |
| н12  | 379567.68 | 3332220.74 | 322° 08' 22" | 10.53  |
| н13  | 379575.99 | 3332214.28 | 11° 55' 05"  | 9.06   |
| н5   | 379584.85 | 3332216.15 | 338° 08' 10" | 6.82   |
| н6   | 379591.18 | 3332213.61 | 342° 04' 20" | 2.14   |
| н7   | 379593.22 | 3332212.95 | 25° 43' 29"  | 5.18   |
| н8   | 379597.89 | 3332215.20 | 47° 49' 06"  | 9.2    |
| н1   | 379604.07 | 3332222.02 | 47° 29' 22"  | 2.12   |
| н230 | 379605.50 | 3332223.58 | 18° 19' 52"  | 31.45  |
| н231 | 379635.35 | 3332233.47 | 28° 00' 44"  | 44.27  |
| н232 | 379674.43 | 3332254.26 | 27° 50' 29"  | 46.38  |
| н233 | 379715.44 | 3332275.92 | 40° 07' 13"  | 29.59  |
| н234 | 379738.07 | 3332294.99 | 42° 09' 45"  | 69.71  |
| н235 | 379789.74 | 3332341.78 | 39° 36' 04"  | 20.44  |
| н236 | 379805.49 | 3332354.81 | 32° 06' 29"  | 10.65  |
| н237 | 379814.51 | 3332360.47 | 33° 24' 43"  | 19.99  |
| н238 | 379831.20 | 3332371.48 | 39° 10' 10"  | 42.67  |
| н217 | 379864.28 | 3332398.43 |              |        |
| 3У13 |           |            |              |        |
| н47  | 379595.61 | 3332212.17 | 161° 59' 34" | 4.66   |
| н6   | 379591.18 | 3332213.61 | 158° 08' 10" | 6.82   |
| н5   | 379584.85 | 3332216.15 | 191° 55' 05" | 9.06   |
| н13  | 379575.99 | 3332214.28 | 142° 08' 22" | 10.53  |
| н12  | 379567.68 | 3332220.74 | 142° 08' 11" | 52.82  |
| н11  | 379525.98 | 3332253.16 | 234° 09' 44" | 0.44   |
| н239 | 379525.72 | 3332252.80 | 304° 17' 50" | 4.19   |
| н240 | 379528.08 | 3332249.34 | 319° 33' 33" | 24.02  |
| н241 | 379546.36 | 3332233.76 | 234° 00' 04" | 57.76  |
| н242 | 379512.41 | 3332187.03 | 243° 28' 59" | 58.48  |
| н243 | 379486.30 | 3332134.70 | 233° 36' 28" | 57.83  |
| н244 | 379451.99 | 3332088.15 | 225° 38' 04" | 77.27  |
| н245 | 379397.96 | 3332032.91 | 209° 25' 37" | 143.49 |
| н246 | 379272.98 | 3331962.41 | 214° 01' 21" | 75.05  |
| н247 | 379210.78 | 3331920.42 | 206° 36' 34" | 115.69 |
| н248 | 379107.34 | 3331868.60 | 173° 16' 26" | 130.55 |
| н249 | 378977.69 | 3331883.89 | 168° 59' 16" | 20     |

|              |  |
|--------------|--|
| Взам. инв.№  |  |
| Подп. и дата |  |
| Инв.№ подл.  |  |

|      |         |      |        |       |      |          |            |
|------|---------|------|--------|-------|------|----------|------------|
|      |         |      |        |       |      | ПМ-34-09 | Лист<br>10 |
| Изм. | Кол.уч. | Лист | Недок. | Подп. | Дата |          |            |
|      |         |      |        |       |      |          |            |

|      |           |            |              |        |
|------|-----------|------------|--------------|--------|
| н250 | 378958.06 | 3331887.71 | 176° 30' 43" | 101.25 |
| н251 | 378857.00 | 3331893.87 | 173° 12' 56" | 61.12  |
| н181 | 378796.31 | 3331901.09 | 179° 44' 00" | 47.25  |
| н25  | 378749.06 | 3331901.31 | 179° 39' 33" | 60.53  |
| н26  | 378688.53 | 3331901.67 | 168° 43' 38" | 54.43  |
| н27  | 378635.15 | 3331912.31 | 179° 07' 23" | 31.36  |
| н28  | 378603.79 | 3331912.79 | 348° 37' 24" | 55.51  |
| н29  | 378658.21 | 3331901.84 | 179° 39' 10" | 31.34  |
| н30  | 378626.87 | 3331902.03 | 350° 05' 53" | 171.67 |
| н32  | 378795.98 | 3331872.51 | 349° 53' 30" | 319.58 |
| н33  | 379110.60 | 3331816.42 | 30° 21' 54"  | 216.81 |
| н34  | 379297.67 | 3331926.02 | 30° 55' 47"  | 172.83 |
| н35  | 379445.92 | 3332014.85 | 300° 26' 26" | 18.59  |
| н252 | 379455.34 | 3331998.82 | 22° 34' 06"  | 22.2   |
| н253 | 379475.84 | 3332007.34 | 121° 01' 37" | 13.97  |
| н254 | 379468.64 | 3332019.31 | 118° 29' 40" | 12.22  |
| н255 | 379462.81 | 3332030.05 | 91° 58' 30"  | 2.32   |
| н39  | 379462.73 | 3332032.37 | 60° 38' 56"  | 80.87  |
| н40  | 379502.37 | 3332102.86 | 53° 04' 33"  | 6.34   |
| н256 | 379506.18 | 3332107.93 | 61° 06' 28"  | 62.77  |
| н257 | 379536.51 | 3332162.89 | 60° 27' 40"  | 12.07  |
| н258 | 379542.46 | 3332173.39 | 60° 37' 34"  | 7.67   |
| н259 | 379546.22 | 3332180.07 | 49° 13' 12"  | 22.97  |
| н43  | 379561.22 | 3332197.46 | 23° 26' 09"  | 7.29   |
| н44  | 379567.91 | 3332200.36 | 6° 53' 46"   | 22.65  |
| н45  | 379590.40 | 3332203.08 | 142° 08' 12" | 8.54   |
| н16  | 379583.66 | 3332208.32 | 142° 17' 39" | 1.78   |
| н15  | 379582.25 | 3332209.41 | 11° 42' 15"  | 6.56   |
| н46  | 379588.67 | 3332210.74 | 11° 38' 35"  | 7.09   |
| н47  | 379595.61 | 3332212.17 |              |        |
| ЗУ14 |           |            |              |        |
| н49  | 378620.59 | 3331922.11 | 179° 39' 58" | 22.31  |
| н50  | 378598.28 | 3331922.24 | 153° 56' 54" | 6.49   |
| н51  | 378592.45 | 3331925.09 | 152° 53' 32" | 25.5   |
| н52  | 378569.75 | 3331936.71 | 154° 00' 27" | 24.16  |
| н53  | 378548.03 | 3331947.30 | 151° 54' 10" | 24.59  |
| н54  | 378526.34 | 3331958.88 | 154° 22' 18" | 9.85   |
| н55  | 378517.46 | 3331963.14 | 152° 59' 39" | 23.26  |
| н56  | 378496.74 | 3331973.70 | 155° 14' 26" | 22.85  |
| н57  | 378475.99 | 3331983.27 | 151° 53' 18" | 22.37  |
| н58  | 378456.26 | 3331993.81 | 155° 14' 26" | 22.85  |
| н59  | 378435.51 | 3332003.38 | 152° 04' 06" | 30.19  |
| н60  | 378408.84 | 3332017.52 | 146° 52' 53" | 31.15  |
| н61  | 378382.75 | 3332034.54 | 147° 16' 57" | 33.01  |
| н62  | 378354.98 | 3332052.38 | 155° 24' 21" | 4.42   |
| н63  | 378350.96 | 3332054.22 | 177° 22' 52" | 12.69  |
| н64  | 378338.28 | 3332054.80 | 151° 56' 19" | 15.07  |
| н65  | 378324.98 | 3332061.89 | 152° 00' 30" | 30     |
| н66  | 378298.49 | 3332075.97 | 152° 00' 02" | 30.01  |

|              |              |
|--------------|--------------|
| Инва.№ подл. | Взам. инв.№  |
|              | Подп. и дата |

|      |         |      |        |       |      |          |            |
|------|---------|------|--------|-------|------|----------|------------|
|      |         |      |        |       |      | ПМ-34-09 | Лист<br>11 |
| Изм. | Кол.уч. | Лист | Недок. | Подп. | Дата |          |            |
|      |         |      |        |       |      |          |            |

|      |           |            |              |        |
|------|-----------|------------|--------------|--------|
| н67  | 378271.99 | 3332090.06 | 151° 51' 49" | 30.01  |
| н68  | 378245.53 | 3332104.21 | 152° 04' 37" | 30     |
| н69  | 378219.02 | 3332118.26 | 151° 48' 52" | 34     |
| н70  | 378189.05 | 3332134.32 | 132° 09' 18" | 24.36  |
| н71  | 378172.70 | 3332152.38 | 126° 46' 29" | 32.52  |
| н72  | 378153.23 | 3332178.43 | 127° 27' 07" | 28.75  |
| н73  | 378135.75 | 3332201.25 | 28° 48' 04"  | 18     |
| н260 | 378151.52 | 3332209.92 | 117° 29' 18" | 371.62 |
| н261 | 377979.99 | 3332539.59 | 102° 33' 00" | 82.1   |
| н262 | 377962.15 | 3332619.73 | 96° 11' 06"  | 99.13  |
| н263 | 377951.47 | 3332718.28 | 93° 42' 41"  | 47.12  |
| н264 | 377948.42 | 3332765.30 | 179° 14' 34" | 2.27   |
| н265 | 377946.15 | 3332765.33 | 86° 31' 24"  | 30.51  |
| н86  | 377948.00 | 3332795.78 | 86° 32' 51"  | 26.24  |
| н87  | 377949.58 | 3332821.97 | 82° 11' 56"  | 25.12  |
| н88  | 377952.99 | 3332846.86 | 78° 26' 04"  | 21.1   |
| н89  | 377957.22 | 3332867.53 | 70° 21' 35"  | 14.28  |
| н90  | 377962.02 | 3332880.98 | 53° 45' 16"  | 11.01  |
| н91  | 377968.53 | 3332889.86 | 25° 03' 15"  | 12.04  |
| н92  | 377979.44 | 3332894.96 | 90° 04' 15"  | 8.09   |
| н93  | 377979.43 | 3332903.05 | 40° 49' 42"  | 10.4   |
| н94  | 377987.30 | 3332909.85 | 51° 32' 47"  | 9.99   |
| н95  | 377993.51 | 3332917.67 | 45° 26' 11"  | 12.07  |
| н96  | 378001.98 | 3332926.27 | 86° 57' 59"  | 8.69   |
| н97  | 378002.44 | 3332934.95 | 127° 07' 21" | 10.89  |
| н98  | 377995.87 | 3332943.63 | 88° 27' 24"  | 12.99  |
| н99  | 377996.22 | 3332956.62 | 5° 21' 12"   | 7.5    |
| н100 | 378003.69 | 3332957.32 | 86° 25' 25"  | 0.16   |
| н101 | 378003.70 | 3332957.48 | 75° 58' 23"  | 30.24  |
| н102 | 378011.03 | 3332986.82 | 64° 39' 14"  | 3.15   |
| н103 | 378012.38 | 3332989.67 | 118° 35' 20" | 6.33   |
| н104 | 378009.35 | 3332995.23 | 62° 35' 10"  | 9.06   |
| н105 | 378013.52 | 3333003.27 | 61° 44' 37"  | 12.27  |
| н106 | 378019.33 | 3333014.08 | 289° 33' 47" | 5.94   |
| н107 | 378021.32 | 3333008.48 | 64° 34' 22"  | 22.52  |
| н108 | 378030.99 | 3333028.82 | 56° 40' 40"  | 45.8   |
| н109 | 378056.15 | 3333067.09 | 48° 44' 48"  | 25.54  |
| н110 | 378072.99 | 3333086.29 | 83° 19' 12"  | 7.82   |
| н111 | 378073.90 | 3333094.06 | 54° 35' 20"  | 10.53  |
| н112 | 378080.00 | 3333102.64 | 54° 31' 20"  | 2.22   |
| н113 | 378081.29 | 3333104.45 | 51° 23' 46"  | 8      |
| н114 | 378086.28 | 3333110.70 | 51° 23' 56"  | 1.52   |
| н115 | 378087.23 | 3333111.89 | 51° 19' 34"  | 6.35   |
| н116 | 378091.20 | 3333116.85 | 264° 28' 09" | 22.83  |
| н117 | 378089.00 | 3333094.13 | 66° 43' 04"  | 5.39   |
| н118 | 378091.13 | 3333099.08 | 61° 51' 35"  | 8.95   |
| н119 | 378095.35 | 3333106.97 | 52° 12' 42"  | 18.59  |
| н120 | 378106.74 | 3333121.66 | 54° 16' 37"  | 38.47  |
| н121 | 378129.20 | 3333152.89 | 99° 08' 04"  | 11.78  |

|              |              |
|--------------|--------------|
| Инва.№ подл. | Взам. инв.№  |
|              | Подп. и дата |

|      |         |      |        |       |      |          |      |
|------|---------|------|--------|-------|------|----------|------|
| Изм. | Кол.уч. | Лист | Недок. | Подп. | Дата | ПМ-34-09 | Лист |
|      |         |      |        |       |      |          | 12   |

|      |           |            |              |        |
|------|-----------|------------|--------------|--------|
| Н122 | 378127.33 | 3333164.52 | 53° 43' 24"  | 16.22  |
| Н123 | 378136.93 | 3333177.60 | 50° 20' 44"  | 7.29   |
| Н124 | 378141.58 | 3333183.21 | 284° 50' 11" | 11.64  |
| Н125 | 378144.56 | 3333171.96 | 284° 50' 39" | 5.5    |
| Н126 | 378145.97 | 3333166.64 | 64° 48' 53"  | 17.46  |
| Н127 | 378153.40 | 3333182.44 | 52° 31' 30"  | 35.8   |
| Н128 | 378175.18 | 3333210.85 | 51° 17' 41"  | 41.4   |
| Н129 | 378201.07 | 3333243.16 | 51° 12' 06"  | 31.68  |
| Н130 | 378220.92 | 3333267.85 | 145° 45' 24" | 8.9    |
| Н131 | 378213.56 | 3333272.86 | 148° 00' 39" | 7.48   |
| Н132 | 378207.22 | 3333276.82 | 145° 49' 48" | 4.97   |
| Н133 | 378203.11 | 3333279.61 | 232° 08' 43" | 32.23  |
| Н134 | 378183.33 | 3333254.16 | 142° 05' 33" | 13.92  |
| Н266 | 378172.35 | 3333262.71 | 234° 42' 15" | 16.53  |
| Н267 | 378162.80 | 3333249.22 | 319° 03' 34" | 10.99  |
| Н268 | 378171.10 | 3333242.02 | 230° 50' 42" | 30     |
| Н269 | 378152.16 | 3333218.76 | 236° 10' 53" | 18.52  |
| Н270 | 378141.85 | 3333203.37 | 158° 58' 05" | 21.71  |
| Н271 | 378121.59 | 3333211.16 | 239° 31' 37" | 19.62  |
| Н272 | 378111.64 | 3333194.25 | 329° 49' 51" | 8.04   |
| Н273 | 378118.59 | 3333190.21 | 282° 41' 36" | 13.97  |
| Н274 | 378121.66 | 3333176.58 | 229° 10' 31" | 62.06  |
| Н275 | 378081.09 | 3333129.62 | 233° 06' 00" | 57.26  |
| Н139 | 378046.71 | 3333083.83 | 239° 32' 31" | 109.8  |
| Н140 | 377991.05 | 3332989.18 | 239° 32' 23" | 37.85  |
| Н276 | 377971.86 | 3332956.55 | 239° 32' 58" | 46.92  |
| Н277 | 377948.08 | 3332916.10 | 239° 31' 11" | 13.82  |
| Н278 | 377941.07 | 3332904.19 | 265° 27' 58" | 11.39  |
| Н279 | 377940.17 | 3332892.84 | 265° 32' 02" | 17.59  |
| Н146 | 377938.80 | 3332875.30 | 265° 30' 01" | 10.45  |
| Н147 | 377937.98 | 3332864.88 | 265° 30' 27" | 127.28 |
| Н148 | 377928.01 | 3332737.99 | 155° 09' 54" | 66.95  |
| Н280 | 377867.25 | 3332766.11 | 246° 33' 33" | 43.16  |
| Н281 | 377850.08 | 3332726.51 | 308° 24' 32" | 63.45  |
| Н282 | 377889.50 | 3332676.79 | 265° 07' 16" | 40.92  |
| Н283 | 377886.02 | 3332636.02 | 267° 37' 02" | 30.07  |
| Н284 | 377884.77 | 3332605.98 | 346° 38' 53" | 50.97  |
| Н285 | 377934.36 | 3332594.21 | 276° 47' 39" | 20.62  |
| Н286 | 377936.80 | 3332573.73 | 287° 23' 03" | 67.94  |
| Н154 | 377957.10 | 3332508.89 | 208° 45' 24" | 15.32  |
| Н155 | 377943.67 | 3332501.52 | 208° 48' 20" | 19.45  |
| Н287 | 377926.63 | 3332492.15 | 291° 09' 20" | 18.12  |
| Н288 | 377933.17 | 3332475.25 | 18° 22' 53"  | 16.87  |
| Н156 | 377949.18 | 3332480.57 | 18° 19' 12"  | 3.15   |
| Н157 | 377952.17 | 3332481.56 | 292° 36' 15" | 53.54  |
| Н158 | 377972.75 | 3332432.13 | 308° 23' 24" | 102.16 |
| Н159 | 378036.19 | 3332352.06 | 293° 31' 09" | 100.24 |
| Н289 | 378076.19 | 3332260.15 | 298° 36' 11" | 128.02 |
| Н290 | 378137.48 | 3332147.75 | 299° 35' 49" | 13.44  |

|              |  |
|--------------|--|
| Взам. инв.№  |  |
|              |  |
| Подп. и дата |  |
|              |  |
| Инв.№ подл.  |  |
|              |  |

|      |         |      |        |       |      |          |            |
|------|---------|------|--------|-------|------|----------|------------|
|      |         |      |        |       |      | ПМ-34-09 | Лист<br>13 |
| Изм. | Кол.уч. | Лист | Недок. | Подп. | Дата |          |            |
|      |         |      |        |       |      |          |            |

|      |           |            |              |        |
|------|-----------|------------|--------------|--------|
| Н291 | 378144.12 | 3332136.06 | 311° 45' 25" | 23.12  |
| Н292 | 378159.52 | 3332118.81 | 328° 08' 38" | 36.23  |
| Н293 | 378190.29 | 3332099.69 | 279° 42' 32" | 3.44   |
| Н294 | 378190.87 | 3332096.30 | 326° 38' 30" | 10.06  |
| Н295 | 378199.27 | 3332090.77 | 333° 10' 44" | 16     |
| Н296 | 378213.55 | 3332083.55 | 345° 48' 57" | 1.88   |
| Н297 | 378215.37 | 3332083.09 | 275° 40' 23" | 6.07   |
| Н298 | 378215.97 | 3332077.05 | 224° 03' 46" | 41.5   |
| Н299 | 378186.15 | 3332048.19 | 192° 24' 43" | 14.89  |
| Н300 | 378171.61 | 3332044.99 | 281° 23' 10" | 26.54  |
| Н301 | 378176.85 | 3332018.97 | 14° 24' 11"  | 35.98  |
| Н302 | 378211.70 | 3332027.92 | 45° 59' 13"  | 55.83  |
| Н303 | 378250.49 | 3332068.07 | 330° 38' 22" | 55.11  |
| Н304 | 378298.52 | 3332041.05 | 333° 59' 34" | 45.02  |
| Н305 | 378338.98 | 3332021.31 | 325° 50' 12" | 141    |
| Н306 | 378455.65 | 3331942.13 | 328° 44' 14" | 20.04  |
| Н307 | 378472.78 | 3331931.73 | 9° 10' 44"   | 27.58  |
| Н195 | 378500.01 | 3331936.13 | 42° 35' 23"  | 12.44  |
| Н173 | 378509.17 | 3331944.55 | 332° 15' 32" | 12.2   |
| Н174 | 378519.97 | 3331938.87 | 41° 52' 03"  | 8.54   |
| Н175 | 378526.33 | 3331944.57 | 331° 20' 21" | 6.36   |
| Н176 | 378531.91 | 3331941.52 | 221° 52' 53" | 8.45   |
| Н177 | 378525.62 | 3331935.88 | 331° 32' 35" | 4.47   |
| Н178 | 378529.55 | 3331933.75 | 42° 35' 12"  | 3.69   |
| Н179 | 378532.27 | 3331936.25 | 331° 47' 32" | 55.54  |
| Н180 | 378581.21 | 3331910.00 | 350° 05' 55" | 46.35  |
| Н30  | 378626.87 | 3331902.03 | 359° 39' 10" | 31.34  |
| Н29  | 378658.21 | 3331901.84 | 168° 37' 24" | 55.51  |
| Н28  | 378603.79 | 3331912.79 | 359° 07' 23" | 31.36  |
| Н27  | 378635.15 | 3331912.31 | 348° 43' 38" | 54.43  |
| Н26  | 378688.53 | 3331901.67 | 359° 41' 30" | 107.78 |
| Н181 | 378796.31 | 3331901.09 | 174° 34' 07" | 120.02 |
| Н48  | 378676.83 | 3331912.45 | 170° 15' 14" | 57.06  |
| Н49  | 378620.59 | 3331922.11 |              |        |
| 3У15 |           |            |              |        |
| Н217 | 379864.28 | 3332398.43 | 128° 37' 22" | 2.42   |
| Н218 | 379862.77 | 3332400.32 | 118° 40' 34" | 16.76  |
| Н219 | 379854.73 | 3332415.02 | 128° 01' 12" | 7.27   |
| Н220 | 379850.25 | 3332420.75 | 122° 28' 50" | 14.19  |
| Н221 | 379842.63 | 3332432.72 | 191° 29' 01" | 46.61  |
| Н222 | 379796.95 | 3332423.44 | 203° 41' 04" | 20.29  |
| Н223 | 379778.37 | 3332415.29 | 224° 04' 32" | 72.74  |
| Н224 | 379726.11 | 3332364.69 | 225° 27' 57" | 20     |
| Н225 | 379712.08 | 3332350.43 | 227° 38' 36" | 73.75  |
| Н226 | 379662.39 | 3332295.93 | 215° 01' 11" | 57.61  |
| Н227 | 379615.21 | 3332262.87 | 218° 32' 48" | 30.83  |
| Н228 | 379591.10 | 3332243.66 | 156° 30' 50" | 38.22  |
| Н229 | 379556.05 | 3332258.89 | 151° 15' 40" | 20.28  |
| Н10  | 379538.27 | 3332268.64 | 231° 33' 11" | 19.77  |

|              |  |
|--------------|--|
| Взам. инв.№  |  |
| Подп. и дата |  |
| Инв.№ подл.  |  |

|      |         |      |        |       |      |          |      |
|------|---------|------|--------|-------|------|----------|------|
|      |         |      |        |       |      | ПМ-34-09 | Лист |
|      |         |      |        |       |      |          | 14   |
| Изм. | Кол.уч. | Лист | Недок. | Подп. | Дата |          |      |

|      |           |            |              |        |
|------|-----------|------------|--------------|--------|
| н11  | 379525.98 | 3332253.16 | 234° 09' 44" | 0.44   |
| н239 | 379525.72 | 3332252.80 | 304° 17' 50" | 4.19   |
| н240 | 379528.08 | 3332249.34 | 319° 33' 33" | 24.02  |
| н241 | 379546.36 | 3332233.76 | 234° 00' 04" | 57.76  |
| н242 | 379512.41 | 3332187.03 | 243° 28' 59" | 58.48  |
| н243 | 379486.30 | 3332134.70 | 233° 36' 28" | 57.83  |
| н244 | 379451.99 | 3332088.15 | 225° 38' 04" | 77.27  |
| н245 | 379397.96 | 3332032.91 | 209° 25' 37" | 143.49 |
| н246 | 379272.98 | 3331962.41 | 214° 01' 21" | 75.05  |
| н247 | 379210.78 | 3331920.42 | 206° 36' 34" | 115.69 |
| н248 | 379107.34 | 3331868.60 | 173° 16' 26" | 130.55 |
| н249 | 378977.69 | 3331883.89 | 168° 59' 16" | 20     |
| н250 | 378958.06 | 3331887.71 | 176° 30' 43" | 101.25 |
| н251 | 378857.00 | 3331893.87 | 173° 12' 56" | 61.12  |
| н181 | 378796.31 | 3331901.09 | 174° 34' 07" | 120.02 |
| н48  | 378676.83 | 3331912.45 | 170° 15' 14" | 57.06  |
| н49  | 378620.59 | 3331922.11 | 179° 39' 58" | 22.31  |
| н50  | 378598.28 | 3331922.24 | 153° 56' 54" | 6.49   |
| н51  | 378592.45 | 3331925.09 | 152° 53' 32" | 25.5   |
| н52  | 378569.75 | 3331936.71 | 154° 00' 27" | 24.16  |
| н53  | 378548.03 | 3331947.30 | 151° 54' 10" | 24.59  |
| н54  | 378526.34 | 3331958.88 | 154° 22' 18" | 9.85   |
| н55  | 378517.46 | 3331963.14 | 152° 59' 39" | 23.26  |
| н56  | 378496.74 | 3331973.70 | 155° 14' 26" | 22.85  |
| н57  | 378475.99 | 3331983.27 | 151° 53' 18" | 22.37  |
| н58  | 378456.26 | 3331993.81 | 155° 14' 26" | 22.85  |
| н59  | 378435.51 | 3332003.38 | 152° 04' 06" | 30.19  |
| н60  | 378408.84 | 3332017.52 | 146° 52' 53" | 31.15  |
| н61  | 378382.75 | 3332034.54 | 147° 16' 57" | 33.01  |
| н62  | 378354.98 | 3332052.38 | 155° 24' 21" | 4.42   |
| н63  | 378350.96 | 3332054.22 | 177° 22' 52" | 12.69  |
| н64  | 378338.28 | 3332054.80 | 151° 56' 19" | 15.07  |
| н65  | 378324.98 | 3332061.89 | 152° 00' 30" | 30     |
| н66  | 378298.49 | 3332075.97 | 152° 00' 02" | 30.01  |
| н67  | 378271.99 | 3332090.06 | 151° 51' 49" | 30.01  |
| н68  | 378245.53 | 3332104.21 | 152° 04' 37" | 30     |
| н69  | 378219.02 | 3332118.26 | 151° 48' 52" | 34     |
| н70  | 378189.05 | 3332134.32 | 132° 09' 18" | 24.36  |
| н71  | 378172.70 | 3332152.38 | 126° 46' 29" | 32.52  |
| н72  | 378153.23 | 3332178.43 | 127° 27' 07" | 28.75  |
| н73  | 378135.75 | 3332201.25 | 28° 48' 04"  | 18     |
| н260 | 378151.52 | 3332209.92 | 117° 29' 18" | 371.62 |
| н261 | 377979.99 | 3332539.59 | 102° 33' 00" | 82.1   |
| н262 | 377962.15 | 3332619.73 | 96° 11' 06"  | 99.13  |
| н263 | 377951.47 | 3332718.28 | 93° 42' 41"  | 47.12  |
| н264 | 377948.42 | 3332765.30 | 179° 14' 34" | 2.27   |
| н265 | 377946.15 | 3332765.33 | 86° 31' 24"  | 30.51  |
| н86  | 377948.00 | 3332795.78 | 86° 32' 51"  | 26.24  |
| н87  | 377949.58 | 3332821.97 | 82° 11' 56"  | 25.12  |

|              |              |
|--------------|--------------|
| Инва.№ подл. | Взам. инв.№  |
|              | Подп. и дата |

|      |         |      |        |       |      |
|------|---------|------|--------|-------|------|
| Изм. | Кол.уч. | Лист | Недок. | Подп. | Дата |
|------|---------|------|--------|-------|------|

ПМ-34-09

Лист  
15



|      |           |            |              |       |
|------|-----------|------------|--------------|-------|
| Н88  | 377952.99 | 3332846.86 | 78° 26' 04"  | 21.1  |
| Н89  | 377957.22 | 3332867.53 | 70° 21' 35"  | 14.28 |
| Н90  | 377962.02 | 3332880.98 | 53° 45' 16"  | 11.01 |
| Н91  | 377968.53 | 3332889.86 | 25° 03' 15"  | 12.04 |
| Н92  | 377979.44 | 3332894.96 | 90° 04' 15"  | 8.09  |
| Н93  | 377979.43 | 3332903.05 | 40° 49' 42"  | 10.4  |
| Н94  | 377987.30 | 3332909.85 | 51° 32' 47"  | 9.99  |
| Н95  | 377993.51 | 3332917.67 | 45° 26' 11"  | 12.07 |
| Н96  | 378001.98 | 3332926.27 | 86° 57' 59"  | 8.69  |
| Н97  | 378002.44 | 3332934.95 | 127° 07' 21" | 10.89 |
| Н98  | 377995.87 | 3332943.63 | 88° 27' 24"  | 12.99 |
| Н99  | 377996.22 | 3332956.62 | 5° 21' 12"   | 7.5   |
| Н100 | 378003.69 | 3332957.32 | 86° 25' 25"  | 0.16  |
| Н101 | 378003.70 | 3332957.48 | 75° 58' 23"  | 30.24 |
| Н102 | 378011.03 | 3332986.82 | 64° 39' 14"  | 3.15  |
| Н103 | 378012.38 | 3332989.67 | 298° 35' 22" | 19.62 |
| Н206 | 378021.77 | 3332972.44 | 300° 38' 45" | 3.71  |
| Н207 | 378023.66 | 3332969.25 | 26° 04' 14"  | 13.99 |
| Н203 | 378036.23 | 3332975.40 | 122° 31' 36" | 3.96  |
| Н204 | 378034.10 | 3332978.74 | 115° 04' 33" | 21.68 |
| Н205 | 378024.91 | 3332998.38 | 109° 34' 03" | 10.72 |
| Н107 | 378021.32 | 3333008.48 | 64° 34' 22"  | 22.52 |
| Н108 | 378030.99 | 3333028.82 | 56° 40' 40"  | 45.8  |
| Н109 | 378056.15 | 3333067.09 | 48° 44' 48"  | 25.54 |
| Н110 | 378072.99 | 3333086.29 | 269° 32' 08" | 40.71 |
| Н212 | 378072.66 | 3333045.58 | 287° 51' 30" | 13.83 |
| Н213 | 378076.90 | 3333032.42 | 16° 58' 23"  | 19.83 |
| Н208 | 378095.87 | 3333038.21 | 89° 35' 18"  | 19.49 |
| Н209 | 378096.01 | 3333057.70 | 92° 04' 21"  | 32.35 |
| Н210 | 378094.84 | 3333090.03 | 177° 23' 34" | 5.72  |
| Н211 | 378089.13 | 3333090.29 | 91° 56' 20"  | 3.84  |
| Н117 | 378089.00 | 3333094.13 | 66° 43' 04"  | 5.39  |
| Н118 | 378091.13 | 3333099.08 | 61° 51' 35"  | 8.95  |
| Н119 | 378095.35 | 3333106.97 | 52° 12' 42"  | 18.59 |
| Н120 | 378106.74 | 3333121.66 | 54° 16' 37"  | 38.47 |
| Н121 | 378129.20 | 3333152.89 | 279° 09' 46" | 33.66 |
| Н216 | 378134.56 | 3333119.66 | 7° 04' 31"   | 21.43 |
| Н214 | 378155.83 | 3333122.30 | 98° 19' 40"  | 6.14  |
| Н215 | 378154.94 | 3333128.38 | 103° 11' 41" | 39.3  |
| Н126 | 378145.97 | 3333166.64 | 64° 48' 53"  | 17.46 |
| Н127 | 378153.40 | 3333182.44 | 52° 31' 30"  | 35.8  |
| Н128 | 378175.18 | 3333210.85 | 51° 17' 41"  | 41.4  |
| Н129 | 378201.07 | 3333243.16 | 51° 12' 06"  | 31.68 |
| Н130 | 378220.92 | 3333267.85 | 145° 45' 24" | 8.9   |
| Н131 | 378213.56 | 3333272.86 | 148° 00' 39" | 7.48  |
| Н132 | 378207.22 | 3333276.82 | 145° 49' 48" | 4.97  |
| Н133 | 378203.11 | 3333279.61 | 232° 08' 43" | 32.23 |
| Н134 | 378183.33 | 3333254.16 | 142° 05' 33" | 13.92 |
| Н266 | 378172.35 | 3333262.71 | 234° 42' 15" | 16.53 |

|              |              |
|--------------|--------------|
| Инва.№ подл. | Взам. инв.№  |
|              | Подп. и дата |

|      |         |      |        |       |      |
|------|---------|------|--------|-------|------|
| Изм. | Кол.уч. | Лист | Недок. | Подп. | Дата |
|------|---------|------|--------|-------|------|

ПМ-34-09

Лист  
16

|      |           |            |              |        |
|------|-----------|------------|--------------|--------|
| Н267 | 378162.80 | 3333249.22 | 319° 03' 34" | 10.99  |
| Н268 | 378171.10 | 3333242.02 | 230° 50' 42" | 30     |
| Н269 | 378152.16 | 3333218.76 | 236° 10' 53" | 18.52  |
| Н270 | 378141.85 | 3333203.37 | 158° 58' 05" | 21.71  |
| Н271 | 378121.59 | 3333211.16 | 239° 31' 37" | 19.62  |
| Н272 | 378111.64 | 3333194.25 | 329° 49' 51" | 8.04   |
| Н273 | 378118.59 | 3333190.21 | 282° 41' 36" | 13.97  |
| Н274 | 378121.66 | 3333176.58 | 229° 10' 31" | 62.06  |
| Н275 | 378081.09 | 3333129.62 | 233° 06' 00" | 57.26  |
| Н139 | 378046.71 | 3333083.83 | 239° 32' 31" | 109.8  |
| Н140 | 377991.05 | 3332989.18 | 239° 32' 23" | 37.85  |
| Н276 | 377971.86 | 3332956.55 | 239° 32' 58" | 46.92  |
| Н277 | 377948.08 | 3332916.10 | 239° 31' 11" | 13.82  |
| Н278 | 377941.07 | 3332904.19 | 265° 27' 58" | 11.39  |
| Н279 | 377940.17 | 3332892.84 | 265° 32' 02" | 17.59  |
| Н146 | 377938.80 | 3332875.30 | 265° 30' 01" | 10.45  |
| Н147 | 377937.98 | 3332864.88 | 261° 33' 36" | 9.67   |
| Н196 | 377936.56 | 3332855.31 | 264° 15' 35" | 7.7    |
| Н197 | 377935.79 | 3332847.65 | 261° 11' 54" | 41.5   |
| Н198 | 377929.44 | 3332806.64 | 270° 12' 46" | 18.85  |
| Н199 | 377929.51 | 3332787.79 | 265° 56' 41" | 18.81  |
| Н200 | 377928.18 | 3332769.03 | 260° 21' 27" | 10.45  |
| Н201 | 377926.43 | 3332758.73 | 262° 03' 59" | 18.98  |
| Н202 | 377923.81 | 3332739.93 | 155° 09' 43" | 62.33  |
| Н280 | 377867.25 | 3332766.11 | 246° 33' 33" | 43.16  |
| Н281 | 377850.08 | 3332726.51 | 308° 24' 32" | 63.45  |
| Н282 | 377889.50 | 3332676.79 | 265° 07' 16" | 40.92  |
| Н283 | 377886.02 | 3332636.02 | 267° 37' 02" | 30.07  |
| Н284 | 377884.77 | 3332605.98 | 346° 38' 53" | 50.97  |
| Н285 | 377934.36 | 3332594.21 | 276° 47' 39" | 20.62  |
| Н286 | 377936.80 | 3332573.73 | 287° 23' 03" | 67.94  |
| Н154 | 377957.10 | 3332508.89 | 208° 45' 24" | 15.32  |
| Н155 | 377943.67 | 3332501.52 | 208° 48' 20" | 19.45  |
| Н287 | 377926.63 | 3332492.15 | 291° 09' 20" | 18.12  |
| Н288 | 377933.17 | 3332475.25 | 18° 22' 53"  | 16.87  |
| Н156 | 377949.18 | 3332480.57 | 18° 19' 12"  | 3.15   |
| Н157 | 377952.17 | 3332481.56 | 292° 36' 15" | 53.54  |
| Н158 | 377972.75 | 3332432.13 | 308° 23' 24" | 102.16 |
| Н159 | 378036.19 | 3332352.06 | 293° 31' 09" | 100.24 |
| Н289 | 378076.19 | 3332260.15 | 298° 36' 11" | 128.02 |
| Н290 | 378137.48 | 3332147.75 | 299° 35' 49" | 13.44  |
| Н291 | 378144.12 | 3332136.06 | 311° 45' 25" | 23.12  |
| Н292 | 378159.52 | 3332118.81 | 328° 08' 38" | 36.23  |
| Н293 | 378190.29 | 3332099.69 | 279° 42' 32" | 3.44   |
| Н294 | 378190.87 | 3332096.30 | 326° 38' 30" | 10.06  |
| Н295 | 378199.27 | 3332090.77 | 333° 10' 44" | 16     |
| Н296 | 378213.55 | 3332083.55 | 345° 48' 57" | 1.88   |
| Н297 | 378215.37 | 3332083.09 | 275° 40' 23" | 6.07   |
| Н298 | 378215.97 | 3332077.05 | 224° 03' 46" | 41.5   |

|              |              |
|--------------|--------------|
| Инва.№ подл. | Взам. инв.№  |
|              | Подп. и дата |

|      |         |      |        |       |      |          |      |
|------|---------|------|--------|-------|------|----------|------|
| Изм. | Кол.уч. | Лист | Недок. | Подп. | Дата | ПМ-34-09 | Лист |
|      |         |      |        |       |      |          | 17   |

|      |           |            |              |        |
|------|-----------|------------|--------------|--------|
| Н299 | 378186.15 | 3332048.19 | 192° 24' 43" | 14.89  |
| Н300 | 378171.61 | 3332044.99 | 281° 23' 10" | 26.54  |
| Н301 | 378176.85 | 3332018.97 | 14° 24' 11"  | 35.98  |
| Н302 | 378211.70 | 3332027.92 | 45° 59' 13"  | 55.83  |
| Н303 | 378250.49 | 3332068.07 | 330° 38' 22" | 55.11  |
| Н304 | 378298.52 | 3332041.05 | 333° 59' 34" | 45.02  |
| Н305 | 378338.98 | 3332021.31 | 325° 50' 12" | 141    |
| Н306 | 378455.65 | 3331942.13 | 328° 44' 14" | 20.04  |
| Н307 | 378472.78 | 3331931.73 | 9° 10' 44"   | 27.58  |
| Н195 | 378500.01 | 3331936.13 | 330° 00' 54" | 22.79  |
| Н182 | 378519.75 | 3331924.74 | 327° 36' 47" | 15.12  |
| Н183 | 378532.52 | 3331916.64 | 330° 34' 14" | 19.15  |
| Н184 | 378549.20 | 3331907.23 | 336° 35' 42" | 23.69  |
| Н185 | 378570.94 | 3331897.82 | 344° 58' 21" | 22.29  |
| Н186 | 378592.47 | 3331892.04 | 352° 35' 38" | 21.49  |
| Н187 | 378613.78 | 3331889.27 | 356° 18' 21" | 20.02  |
| Н188 | 378633.76 | 3331887.98 | 356° 02' 49" | 20.02  |
| Н189 | 378653.73 | 3331886.60 | 357° 53' 11" | 20.06  |
| Н190 | 378673.78 | 3331885.86 | 354° 05' 13" | 20     |
| Н191 | 378693.67 | 3331883.80 | 351° 22' 48" | 20.02  |
| Н192 | 378713.46 | 3331880.80 | 353° 25' 33" | 20     |
| Н193 | 378733.33 | 3331878.51 | 357° 42' 50" | 20.06  |
| Н194 | 378753.37 | 3331877.71 | 359° 41' 48" | 13.22  |
| Н31  | 378766.59 | 3331877.64 | 350° 05' 56" | 29.83  |
| Н32  | 378795.98 | 3331872.51 | 349° 53' 30" | 319.58 |
| Н33  | 379110.60 | 3331816.42 | 30° 21' 54"  | 216.81 |
| Н34  | 379297.67 | 3331926.02 | 30° 55' 47"  | 172.83 |
| Н35  | 379445.92 | 3332014.85 | 300° 26' 26" | 18.59  |
| Н252 | 379455.34 | 3331998.82 | 22° 34' 06"  | 22.2   |
| Н253 | 379475.84 | 3332007.34 | 121° 01' 37" | 13.97  |
| Н254 | 379468.64 | 3332019.31 | 118° 29' 40" | 12.22  |
| Н255 | 379462.81 | 3332030.05 | 91° 58' 30"  | 2.32   |
| Н39  | 379462.73 | 3332032.37 | 60° 38' 56"  | 80.87  |
| Н40  | 379502.37 | 3332102.86 | 53° 04' 33"  | 6.34   |
| Н256 | 379506.18 | 3332107.93 | 61° 06' 28"  | 62.77  |
| Н257 | 379536.51 | 3332162.89 | 60° 27' 40"  | 12.07  |
| Н258 | 379542.46 | 3332173.39 | 60° 37' 34"  | 7.67   |
| Н259 | 379546.22 | 3332180.07 | 49° 13' 12"  | 22.97  |
| Н43  | 379561.22 | 3332197.46 | 23° 26' 09"  | 7.29   |
| Н44  | 379567.91 | 3332200.36 | 6° 53' 46"   | 22.65  |
| Н45  | 379590.40 | 3332203.08 | 142° 08' 12" | 8.54   |
| Н16  | 379583.66 | 3332208.32 | 25° 46' 56"  | 5.56   |
| Н46  | 379588.67 | 3332210.74 | 11° 38' 35"  | 7.09   |
| Н47  | 379595.61 | 3332212.17 | 161° 55' 31" | 2.51   |
| Н7   | 379593.22 | 3332212.95 | 25° 43' 29"  | 5.18   |
| Н8   | 379597.89 | 3332215.20 | 47° 49' 06"  | 9.2    |
| Н1   | 379604.07 | 3332222.02 | 47° 29' 22"  | 2.12   |
| Н230 | 379605.50 | 3332223.58 | 18° 19' 52"  | 31.45  |
| Н231 | 379635.35 | 3332233.47 | 28° 00' 44"  | 44.27  |

|              |              |
|--------------|--------------|
| Инва.№ подл. | Взам. инв.№  |
|              | Подп. и дата |

|      |         |      |        |       |      |          |            |
|------|---------|------|--------|-------|------|----------|------------|
| Изм. | Кол.уч. | Лист | Недок. | Подп. | Дата | ПМ-34-09 | Лист<br>18 |
|      |         |      |        |       |      |          |            |

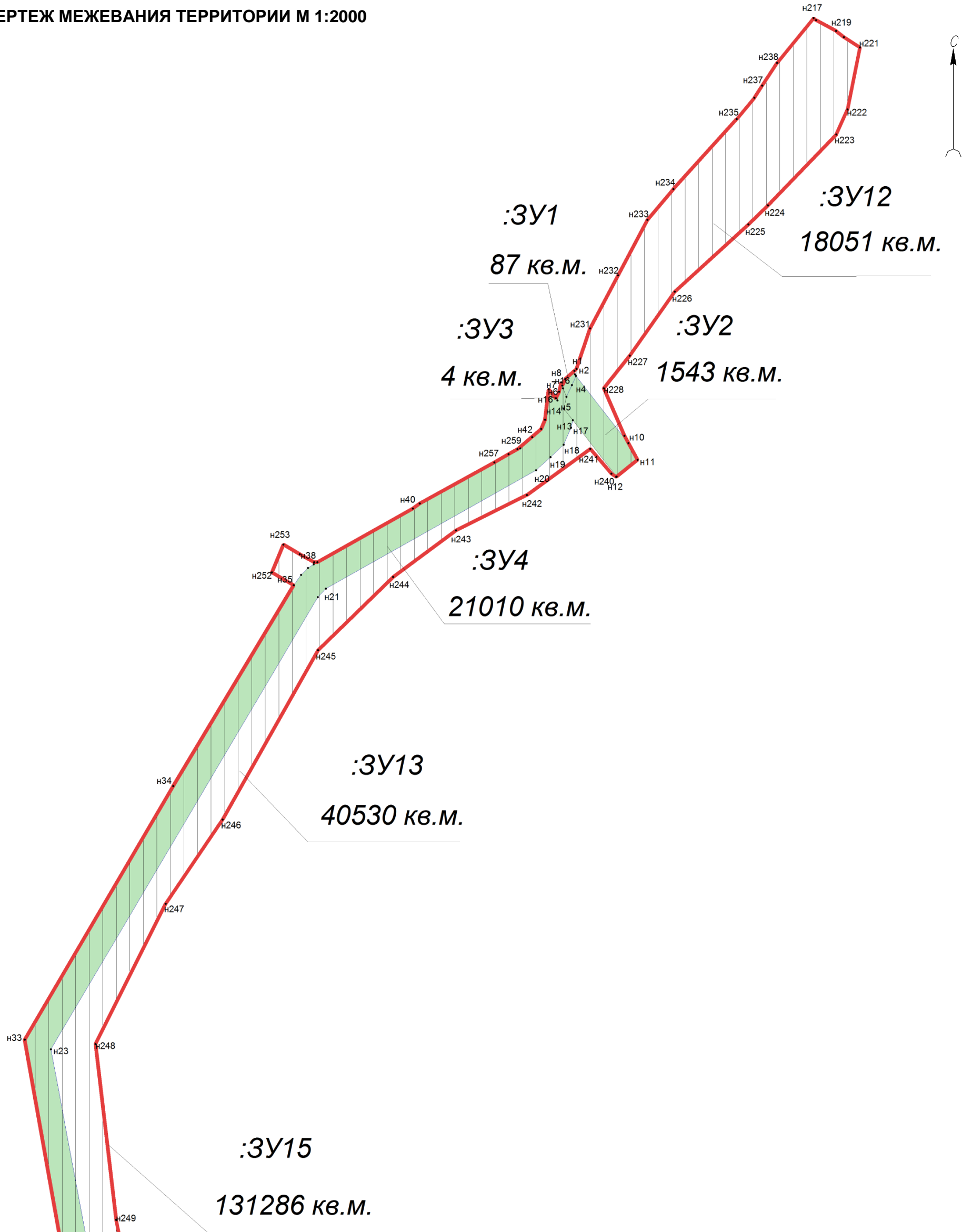
|      |           |            |             |       |
|------|-----------|------------|-------------|-------|
| Н232 | 379674.43 | 3332254.26 | 27° 50' 29" | 46.38 |
| Н233 | 379715.44 | 3332275.92 | 40° 07' 13" | 29.59 |
| Н234 | 379738.07 | 3332294.99 | 42° 09' 45" | 69.71 |
| Н235 | 379789.74 | 3332341.78 | 39° 36' 04" | 20.44 |
| Н236 | 379805.49 | 3332354.81 | 32° 06' 29" | 10.65 |
| Н237 | 379814.51 | 3332360.47 | 33° 24' 43" | 19.99 |
| Н238 | 379831.20 | 3332371.48 | 39° 10' 10" | 42.67 |
| Н217 | 379864.28 | 3332398.43 |             |       |

|              |              |              |
|--------------|--------------|--------------|
| Изн. № подл. | Подп. и дата | Взам. инв. № |
|              |              |              |

|      |         |      |        |       |      |          |            |
|------|---------|------|--------|-------|------|----------|------------|
|      |         |      |        |       |      | ПМ-34-09 | Лист<br>19 |
| Изм. | Кол.уч. | Лист | Недок. | Подп. | Дата |          |            |
|      |         |      |        |       |      |          |            |

# Проект межевания территории автомобильной дороги проходящей по ул.Круговая, расположенной Иркутская область, Иркутский район, р.п. Маркова, мкр.Николов Посад

## ЧЕРТЕЖ МЕЖЕВАНИЯ ТЕРРИТОРИИ М 1:2000

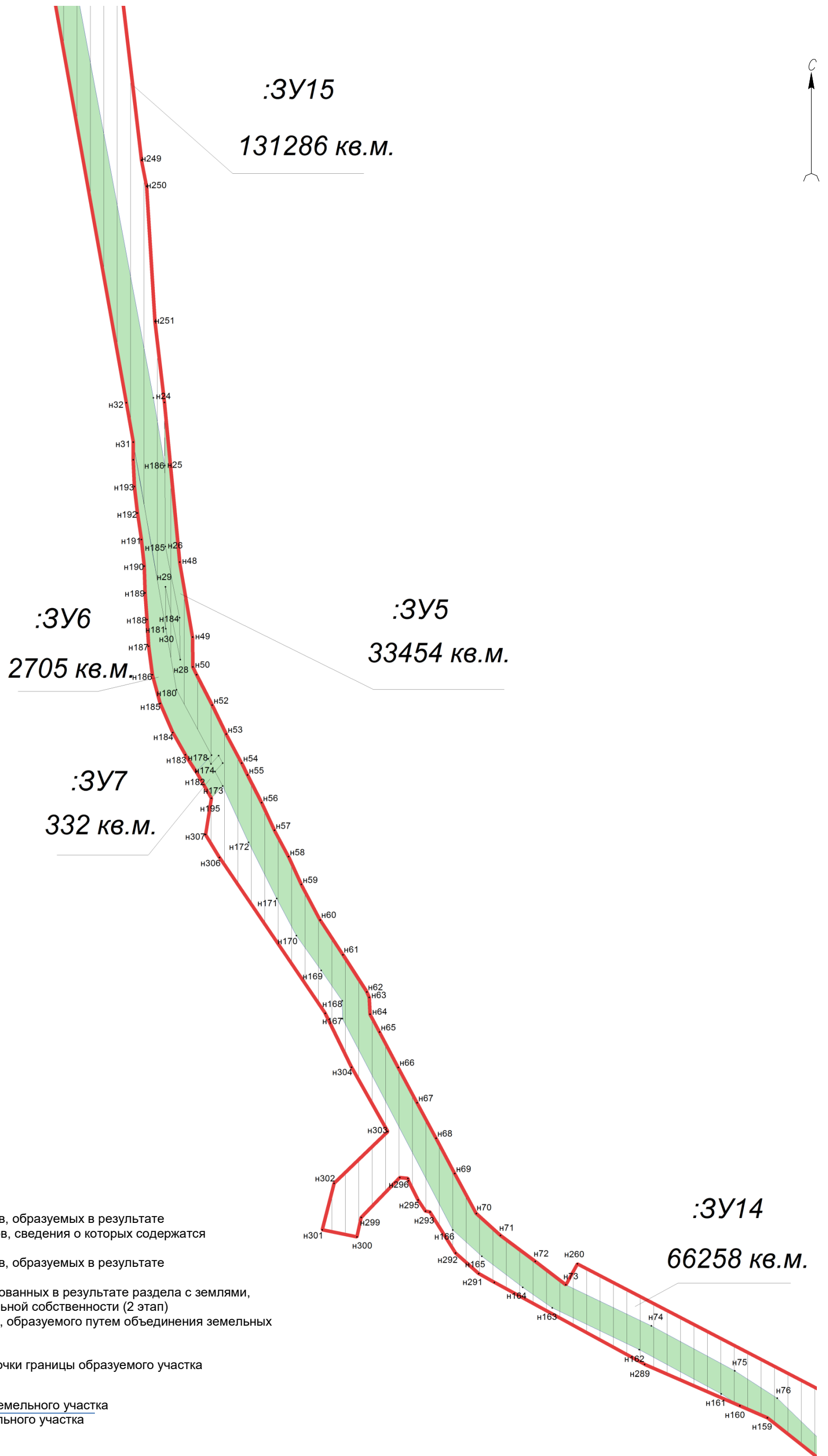


### Условные обозначения






- Границы земельных участков, образуемых в результате раздела земельных участков, сведения о которых содержатся в ЕГРН (1 этап)
- Границы земельных участков, образуемых в результате перераспределения земельных участков, образованных в результате раздела с землями, находящимися в муниципальной собственности (2 этап)
- Граница земельного участка, образуемого путем объединения земельных участков (3 этап)
- Н1** Обозначение характерной точки границы образуемого участка
- ЗУ1** Обозначение образуемого земельного участка
- 1940** Площадь образуемого земельного участка

# Проект межевания территории автомобильной дороги проходящей по ул.Круговая, расположенной Иркутская область, Иркутский район, р.п. Маркова, мкр.Николов Посад

## ЧЕРТЕЖ МЕЖЕВАНИЯ ТЕРРИТОРИИ М 1:1500



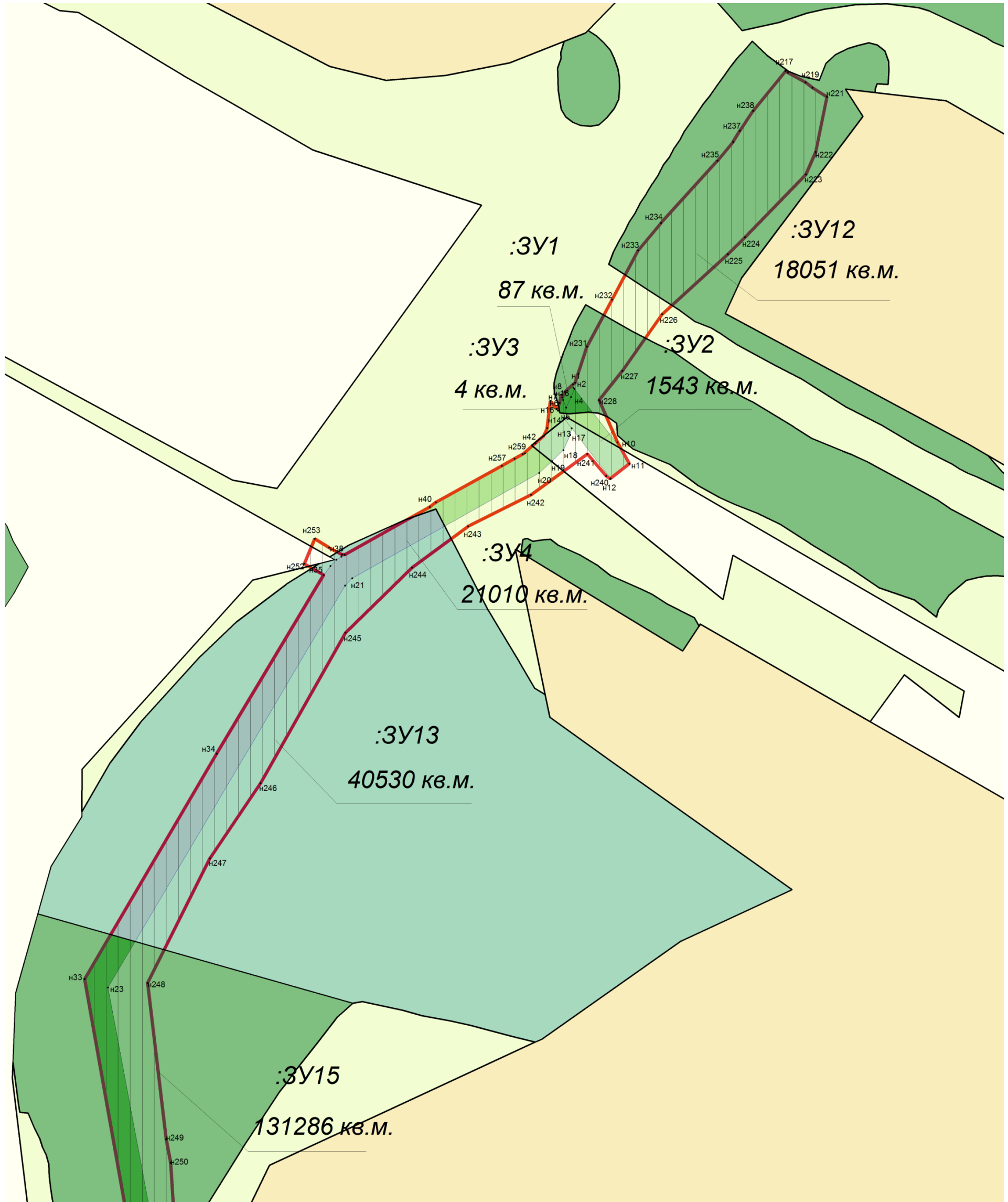
### Условные обозначения

-  Границы земельных участков, образуемых в результате Раздела земельных участков, сведения о которых содержатся в ЕГРН (1 этап)
-  Границы земельных участков, образуемых в результате перераспределения земельных участков, образованных в результате раздела с землями, находящимися в муниципальной собственности (2 этап)
-  Граница земельного участка, образуемого путем объединения земельных участков (3 этап)
-  Н1 Обозначение характерной точки границы образуемого участка
-  **ЗУ1**  
**1940** Обозначение образуемого земельного участка  
Площадь образуемого земельного участка



Проект межевания территории автомобильной дороги проходящей по ул.Круговая, расположенной Иркутская область, Иркутский район, р.п. Маркова, мкр.Николов Посад

ЧЕРТЕЖ МЕЖЕВАНИЯ ТЕРРИТОРИИ М 1:2000



Условные обозначения

- Границы земельных участков, образуемых в результате раздела земельных участков, сведения о которых содержатся в ЕГРН (1 этап)
- Границы земельных участков, образуемых в результате перераспределения земельных участков, образованных в результате раздела с землями, находящимися в муниципальной собственности (2 этап)
- Граница земельного участка, образуемого путем объединения земельных участков (3 этап)
- Н1 Обозначение характерной точки границы образуемого участка
- 3У1  
1940 Обозначение образуемого земельного участка  
Площадь образуемого земельного участка

СХЗ-3

Ж1

РЗ-2

ОДЗ-2

Зоны садоводств и частных кооперативов

Зоны застройки индивидуальными жилыми домами

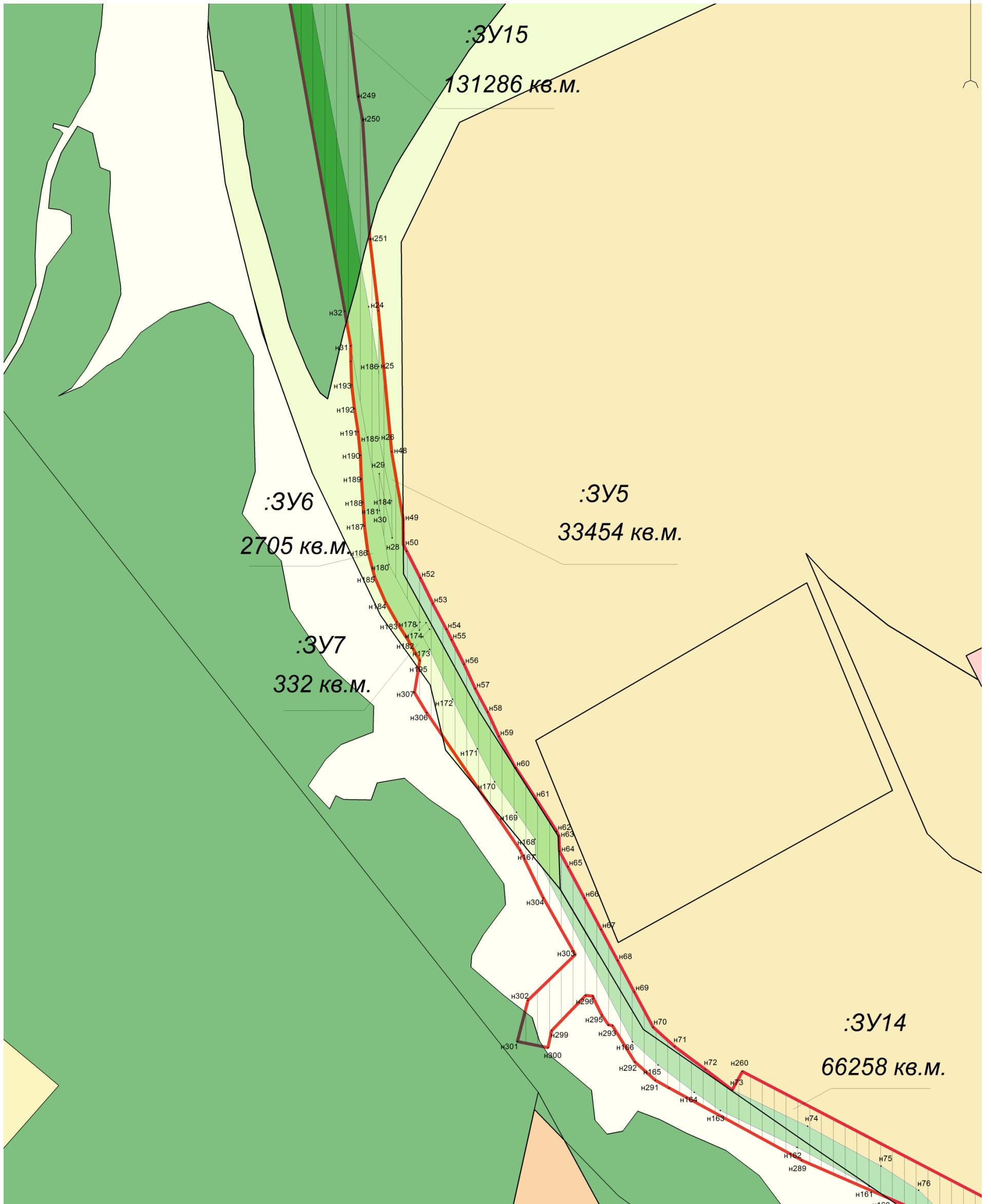
Зоны природных территорий

Зоны размещения объектов здравоохранения



# Проект межевания территории автомобильной дороги проходящей по ул.Круговая, расположенной Иркутская область, Иркутский район, р.п. Маркова, мкр.Николов Посад

## ЧЕРТЕЖ МЕЖЕВАНИЯ ТЕРРИТОРИИ М 1:1500



### Условные обозначения

Границы земельных участков, образуемых в результате раздела земельных участков, сведения о которых содержатся в ЕГРН (1 этап)

Границы земельных участков, образуемых в результате перераспределения земельных участков, образованных в результате раздела с землями, находящимися в муниципальной собственности (2 этап)

Граница земельного участка, образуемого путем объединения земельных участков (3 этап)

● Н1 Обозначение характерной точки границы образуемого участка

**3У1** / **1940** Обозначение образуемого земельного участка / Площадь образуемого земельного участка

**СХЗ-3**

**Ж1**

**РЗ-2**

**ОДЗ-2**

Зоны садоводств и частных кооперативов

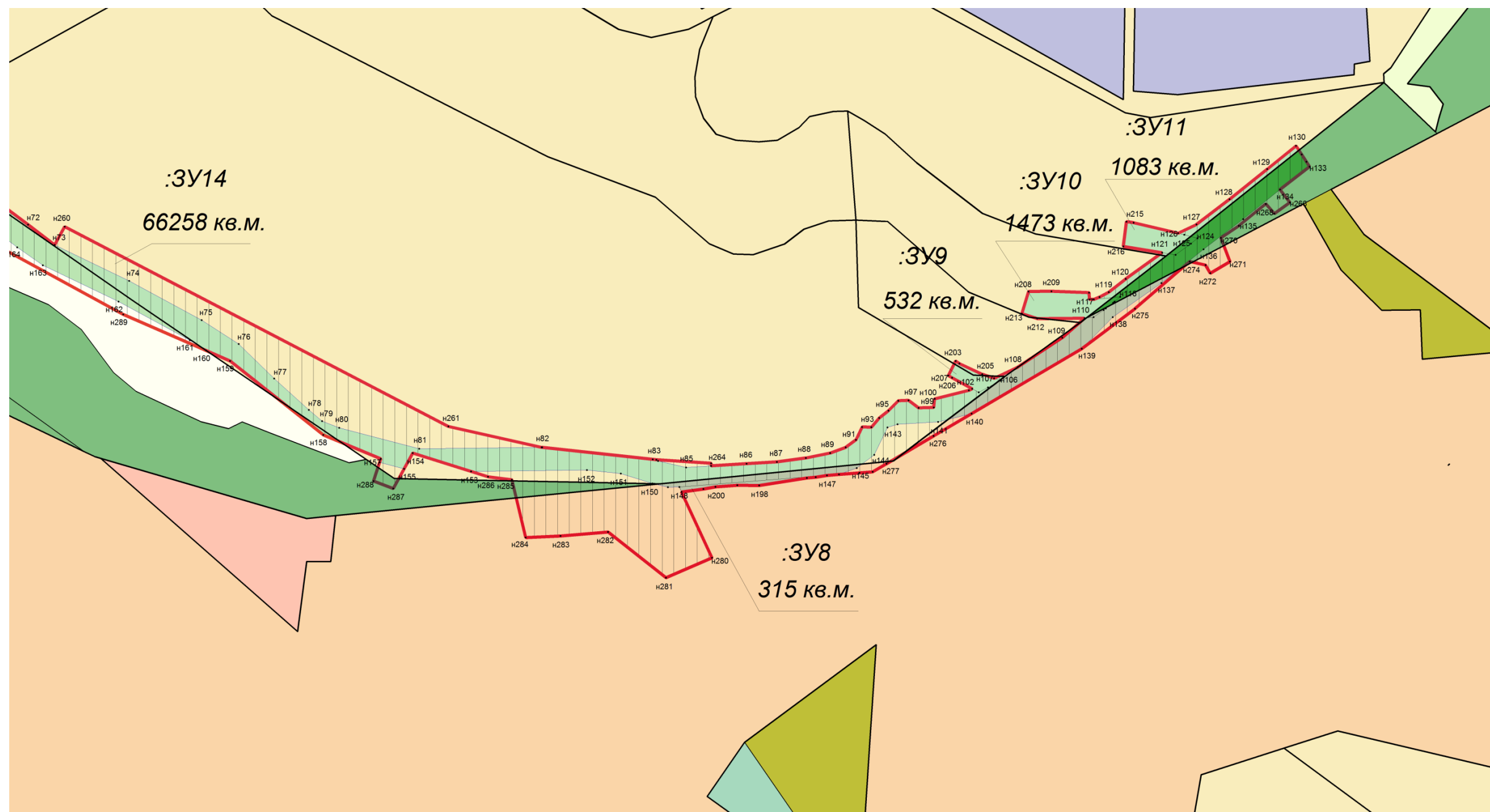
Зоны застройки индивидуальными жилыми домами

Зоны природных территорий

Зоны размещения объектов здравоохранения

Проект межевания территории автомобильной дороги проходящей по ул.Круговая, расположенной Иркутская область, Иркутский район,  
р.п. Маркова, мкр.Николов Посад

ЧЕРТЕЖ МЕЖЕВАНИЯ ТЕРРИТОРИИ М 1:2000



Условные обозначения

- Границы земельных участков, образуемых в результате раздела земельных участков, сведения о которых содержатся в ЕГРН (1 этап)
- Границы земельных участков, образуемых в результате перераспределения земельных участков, образованных в результате раздела с землями, находящимися в муниципальной собственности (2 этап)
- Граница земельного участка, образуемого путем объединения земельных участков (3 этап)
- Н1 — Обозначение характерной точки границы образуемого участка
- ЗУ1 — Обозначение образуемого земельного участка
- 1940 — Площадь образуемого земельного участка

- Зоны садоводств и частных кооперативов
- Зоны застройки индивидуальными жилыми домами
- Зоны природных территорий
- Зоны размещения объектов здравоохранения