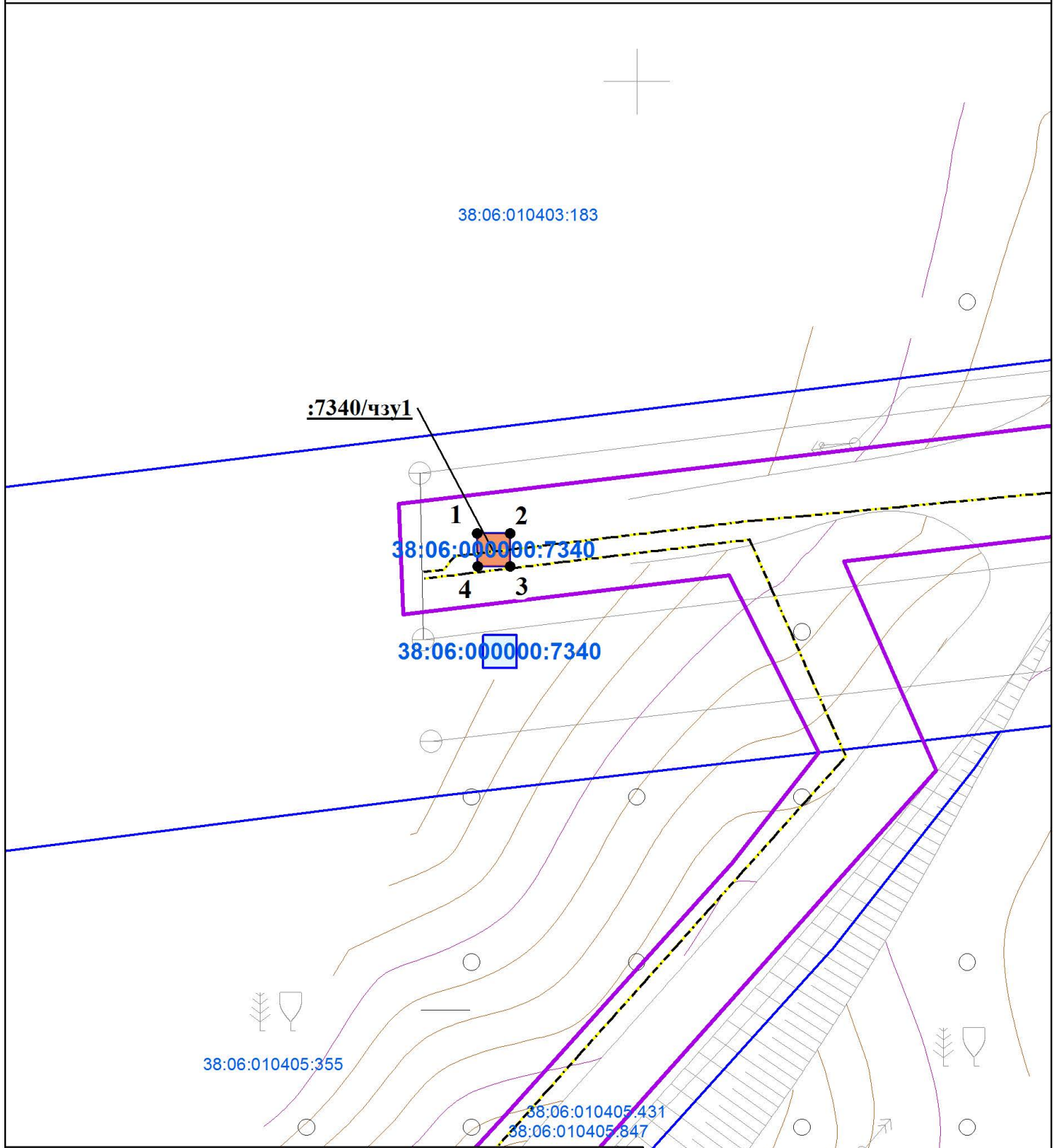




**СХЕМА РАСПОЛОЖЕНИЯ ГРАНИЦ ПУБЛИЧНОГО СЕРВИТУТА НА КАДАСТРОВОМ ПЛАНЕ.
КАДАСТРОВЫЙ НОМЕР ЗЕМЕЛЬНОГО УЧАСТКА 38:06:000000:7340**

МАСШТАБ 1:500



УСЛОВНЫЕ ОБОЗНАЧЕНИЯ







-  ГРАНИЦЫ ЗОН ПЛАНИРУЕМОГО РАЗМЕЩЕНИЯ ЛИНЕЙНЫХ ОБЪЕКТОВ
-  ОСЬ ПЛАНИРУЕМОГО ЛИНЕЙНОГО ОБЪЕКТА
-  ГРАНИЦЫ СУЩЕСТВУЮЩИХ ЗЕМЕЛЬНЫХ УЧАСТКОВ, УЧТЕННЫХ В ЕДИНОМ ГОСУДАРСТВЕННОМ РЕЕСТРЕ НЕДВИЖИМОСТИ
-  ГРАНИЦЫ СУЩЕСТВУЮЩЕГО ЗЕМЕЛЬНОГО УЧАСТКА С КАДАСТРОВЫМ НОМЕРОМ 38:06:000000:7340
-  ОБРАЗОВАННАЯ ГРАНИЦА, СВЕДЕНИЯ О КОТОРОЙ ДОСТАТОЧНЫ ДЛЯ ОПРЕДЕЛЕНИЯ ЕЁ МЕСТОПОЛОЖЕНИЯ
- :7340/чзу1** ОБОЗНАЧЕНИЕ ОБРАЗУЕМОЙ ЧАСТИ ЗЕМЕЛЬНОГО УЧАСТКА
-  **1** ОБОЗНАЧЕНИЕ ХАРАКТЕРНОЙ ТОЧКИ ГРАНИЦЫ ОБРАЗУЕМОЙ ЧАСТИ ЗЕМЕЛЬНОГО УЧАСТКА

Схема расположения границ публичного сервитута на кадастровом плане

Кадастровый номер земельного участка: 38:06:000000:7340		
Категория земель: Земли населенных пунктов		
Вид разрешенного использования: Для эксплуатации водовода		
Правообладатель: Собственность - Муниципальное образование "город Шелехов"		
Площадь земельного участка: 475 м²		
Площадь испрашиваемой части (:7340/чзу1) земельного участка 9м²		
Обозначение характерных точек границ	Координаты, м	
	X	Y
1	2	3
1	375758,94	3334185,52
2	375758,96	3334188,52
3	375755,96	3334188,52
4	375755,96	3334185,53
1	375758,94	3334185,52
Система координат МСК 38 (Зона 3)		