ВНЕСЕНИЕ ИЗМЕНЕНИЙ В ПРАВИЛА ЗЕМЛЕПОЛЬЗОВАНИЯ И ЗАСТРОЙКИ МАРКОВСКОГО ГОРОДСКОГО ПОСЕЛЕНИЯ

Приложение № 2
к решению Думы Марковского
муниципального образования
от 18 августа 2020 года № 43-169/Дгп

КАРТА ГРАДОСТРОИТЕЛЬНОГО ЗОНИРОВАНИЯ Р.П. МАРКОВА, П. ПАДЬ МЕЛЬНИЧНАЯ, Д. НОВОГРУДИНИНА М 1:10 000

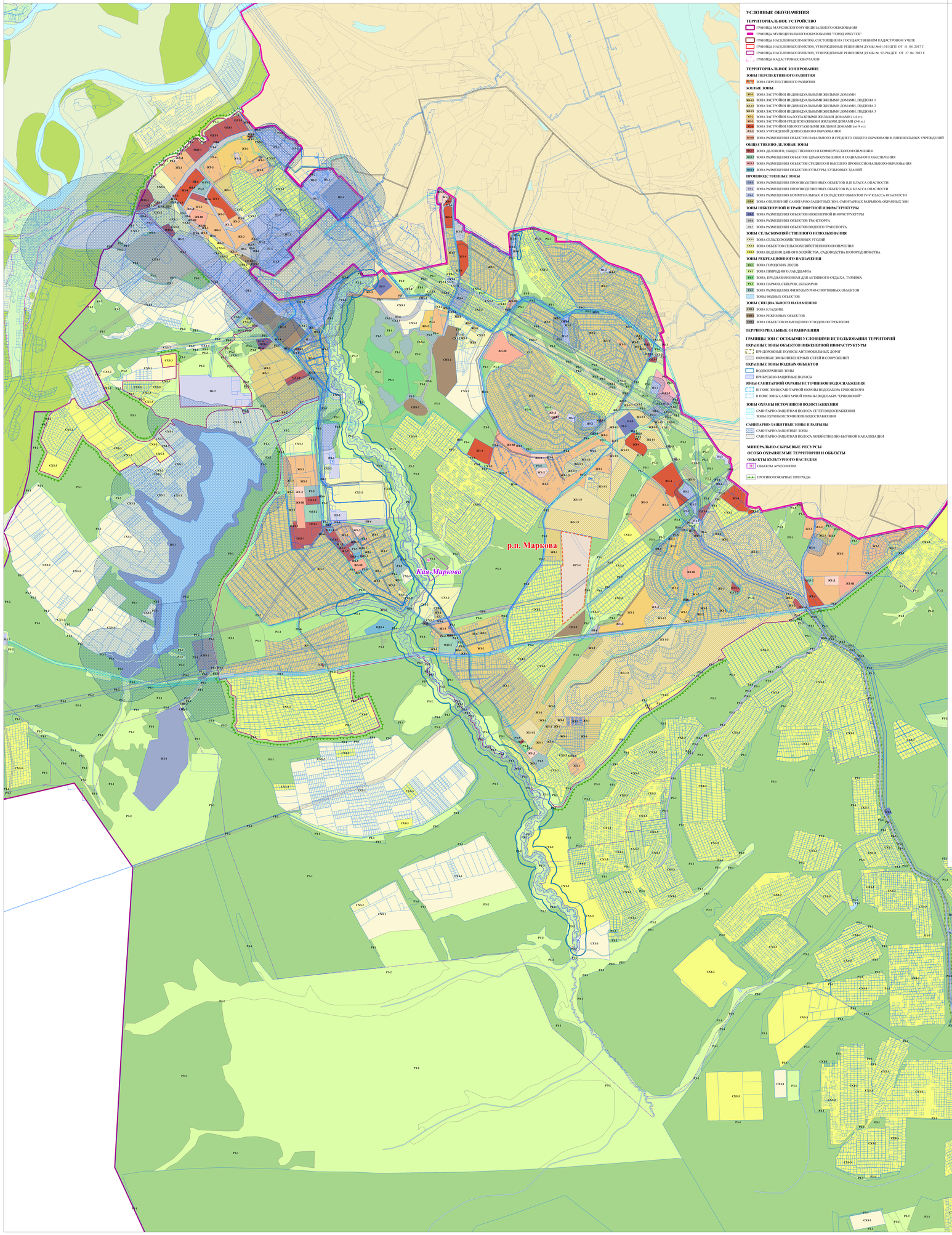

УСЛОВНЫЕ ОБОЗНАЧЕНИЯ

ТЕРРИТОРИАЛЬНОЕ УСТРОЙСТВО

- ГРАНИЦЫ МАРКОВСКОГО МУНИЦИПАЛЬНОГО ОБРАЗОВАНИЯ
- ГРАНИЦЫ МУНИЦИПАЛЬНОГО ОБРАЗОВАНИЯ "ГОРОД ИРКУТСК"
- ГРАНИЦЫ НАСЕЛЕННЫХ ПУНКТОВ, СОСТОЯЩИЕ НА ГОСУДАРСТВЕННОМ КАДАСТРОВОМ УЧЕТЕ
- ГРАНИЦЫ НАСЕЛЕННЫХ ПУНКТОВ, УТВЕРЖДЕННЫЕ РЕШЕНИЕМ ДУМЫ № 61-311/ДГП ОТ 11. 04. 2017 Г.
- ГРАНИЦЫ НАСЕЛЕННЫХ ПУНКТОВ, УТВЕРЖДЕННЫЕ РЕШЕНИЕМ ДУМЫ № 52-294/ДГП ОТ 27. 04. 2012 Г.
- ГРАНИЦЫ КАДАСТРОВЫХ КВАРТАЛОВ

ТЕРРИТОРИАЛЬНОЕ ЗОНИРОВАНИЕ

ЗОНЫ ПЕРСПЕКТИВНОГО РАЗВИТИЯ

- ЗОНА ПЕРСПЕКТИВНОГО РАЗВИТИЯ

ЖИЛЫЕ ЗОНЫ

- ЗОНА ЗАСТРОЙКИ ИНДИВИДУАЛЬНЫМИ ЖИЛЫМИ ДОМАМИ
- ЗОНА ЗАСТРОЙКИ ИНДИВИДУАЛЬНЫМИ ЖИЛЫМИ ДОМАМИ, ПОДЗОНА 1
- ЗОНА ЗАСТРОЙКИ ИНДИВИДУАЛЬНЫМИ ЖИЛЫМИ ДОМАМИ, ПОДЗОНА 2
- ЗОНА ЗАСТРОЙКИ ИНДИВИДУАЛЬНЫМИ ЖИЛЫМИ ДОМАМИ, ПОДЗОНА 3
- ЗОНА ЗАСТРОЙКИ МАЛОЭТАЖНЫМИ ЖИЛЫМИ ДОМАМИ (1-4 эт.)
- ЗОНА ЗАСТРОЙКИ СРЕДНЕЭТАЖНЫМИ ЖИЛЫМИ ДОМАМИ (5-8 эт.)
- ЗОНА ЗАСТРОЙКИ МНОГОЭТАЖНЫМИ ЖИЛЫМИ ДОМАМИ (от 9 эт.)
- ЗОНА УЧРЕЖДЕНИЙ ДОШКОЛЬНОГО ОБРАЗОВАНИЯ
- ЗОНА РАЗМЕЩЕНИЯ ОБЪЕКТОВ НАЧАЛЬНОГО И СРЕДНЕГО ОБЩЕГО ОБРАЗОВАНИЯ, ВНЕШКОЛЬНЫХ УЧРЕЖДЕНИЙ

ОБЩЕСТВЕННО-ДЕЛОВЫЕ ЗОНЫ

- ЗОНА ДЕЛОВОГО, ОБЩЕСТВЕННОГО И КОММЕРЧЕСКОГО НАЗНАЧЕНИЯ
- ЗОНА РАЗМЕЩЕНИЯ ОБЪЕКТОВ ЗДРАВООХРАНЕНИЯ И СОЦИАЛЬНОГО ОБЕСПЕЧЕНИЯ
- ЗОНА РАЗМЕЩЕНИЯ ОБЪЕКТОВ СРЕДНЕГО И ВЫСШЕГО ПРОФЕССИОНАЛЬНОГО ОБРАЗОВАНИЯ
- ЗОНА РАЗМЕЩЕНИЯ ОБЪЕКТОВ КУЛЬТУРЫ, КУЛЬТОВЫХ ЗДАНИЙ

ПРОИЗВОДСТВЕННЫЕ ЗОНЫ

- ЗОНА РАЗМЕЩЕНИЯ ПРОИЗВОДСТВЕННЫХ ОБЪЕКТОВ II,III КЛАССА ОПАСНОСТИ
- ЗОНА РАЗМЕЩЕНИЯ ПРОИЗВОДСТВЕННЫХ ОБЪЕКТОВ IV,V КЛАССА ОПАСНОСТИ
- ЗОНА РАЗМЕЩЕНИЯ КОММУНАЛЬНЫХ, И СКЛАДСКИХ ОБЪЕКТОВ IV,V КЛАССА ОПАСНОСТИ
- ЗОНА ОТЧУЖДЕНИЙ САНИТАРНО-ЗАЩИТНЫХ ЗОН, САНИТАРНЫХ РАЗРЫВОВ, ОХРАННЫХ ЗОН

ЗОНЫ ИНЖЕНЕРНОЙ И ТРАНСПОРТНОЙ ИНФРАСТРУКТУРЫ

- ЗОНА РАЗМЕЩЕНИЯ ОБЪЕКТОВ ИНЖЕНЕРНОЙ ИНФРАСТРУКТУРЫ
- ЗОНА РАЗМЕЩЕНИЯ ОБЪЕКТОВ ТРАНСПОРТА
- ЗОНА РАЗМЕЩЕНИЯ ОБЪЕКТОВ ВОДНОГО ТРАНСПОРТА

ЗОНЫ СЕЛЬСКОХОЗЯЙСТВЕННОГО ИСПОЛЬЗОВАНИЯ

- ЗОНА СЕЛЬСКОХОЗЯЙСТВЕННЫХ УГОДИЙ
- ЗОНА ОБЪЕКТОВ СЕЛЬСКОХОЗЯЙСТВЕННОГО НАЗНАЧЕНИЯ
- ЗОНА ВЕДЕНИЯ ДАЧНОГО ХОЗЯЙСТВА, САДОВОДСТВА И ОГОРОДНИЧЕСТВА

ЗОНЫ РЕКРЕАЦИОННОГО НАЗНАЧЕНИЯ

- ЗОНА ГОРОДСКИХ ЛЕСОВ
- ЗОНА ПРИРОДНОГО ЛАНДШАФТА
- ЗОНА, ПРЕДНАЗНАЧЕННАЯ ДЛЯ АКТИВНОГО ОТДЫХА, ТУРИЗМА
- ЗОНА ПАРКОВ, СКВЕРОВ, БУЛЬВАРОВ
- ЗОНА РАЗМЕЩЕНИЯ ФИЗКУЛЬТУРНО-СПОРТИВНЫХ ОБЪЕКТОВ
- ЗОНЫ ВОДНЫХ ОБЪЕКТОВ

ЗОНЫ СПЕЦИАЛЬНОГО НАЗНАЧЕНИЯ

- ЗОНА КЛАДБИЩ
- ЗОНА РЕЖИМНЫХ ОБЪЕКТОВ
- ЗОНА ОБЪЕКТОВ РАЗМЕЩЕНИЯ ОТХОДОВ ПОТРЕБЛЕНИЯ

ТЕРРИТОРИАЛЬНЫЕ ОГРАНИЧЕНИЯ

ГРАНИЦЫ ЗОН С ОСОБЫМИ УСЛОВИЯМИ ИСПОЛЬЗОВАНИЯ ТЕРРИТОРИЙ

ОХРАННЫЕ ЗОНЫ ОБЪЕКТОВ ИНЖЕНЕРНОЙ ИНФРАСТРУКТУРЫ

- ПРЕДОХРАНЫЕ ПОЛОСЫ АВТОМОБИЛЬНЫХ ДОРОГ
- ОХРАННЫЕ ЗОНЫ ИНЖЕНЕРНЫХ СЕТЕЙ И СООРУЖЕНИЙ

ОХРАННЫЕ ЗОНЫ ВОДНЫХ ОБЪЕКТОВ

- ВОДООХРАННЫЕ ЗОНЫ
- ПРИБРЕЖНО-ЗАЩИТНЫЕ ПОЛОСЫ

ЗОНЫ САНИТАРНОЙ ОХРАНЫ ИСТОЧНИКОВ ВОДОСНАБЖЕНИЯ

- III ПОЯС ЗОНЫ САНИТАРНОЙ ОХРАНЫ ВОДОЗАБОРА ЕРШОВСКОГО
- II ПОЯС ЗОНЫ САНИТАРНОЙ ОХРАНЫ ВОДОЗАБРА "ЕРШОВСКИЙ"

ЗОНЫ ОХРАНЫ ИСТОЧНИКОВ ВОДОСНАБЖЕНИЯ

- САНИТАРНО-ЗАЩИТНАЯ ПОЛОСА СЕТЕЙ ВОДОСНАБЖЕНИЯ
- ЗОНЫ ОХРАНЫ ИСТОЧНИКОВ ВОДОСНАБЖЕНИЯ

САНИТАРНО-ЗАЩИТНЫЕ ЗОНЫ И РАЗРЫВЫ

- САНИТАРНО-ЗАЩИТНЫЕ ЗОНЫ
- САНИТАРНО-ЗАЩИТНАЯ ПОЛОСА ХОЗЯЙСТВЕННО-БЫТОВОЙ КАНАЛИЗАЦИИ

МИНЕРАЛЬНО-СЫРЬЕВЫЕ РЕСУРСЫ

ОСОБО ОХРАНЯЕМЫЕ ТЕРРИТОРИИ И ОБЪЕКТЫ

ОБЪЕКТЫ КУЛЬТУРНОГО НАСЛЕДИЯ

- ОБЪЕКТЫ АРХЕОЛОГИИ

- ПРОТИВОПОЖАРНЫЕ ПРЕГРАДЫ

КАРТА ГРАДОСТРОИТЕЛЬНОГО ЗОНИРОВАНИЯ М 1:50 000

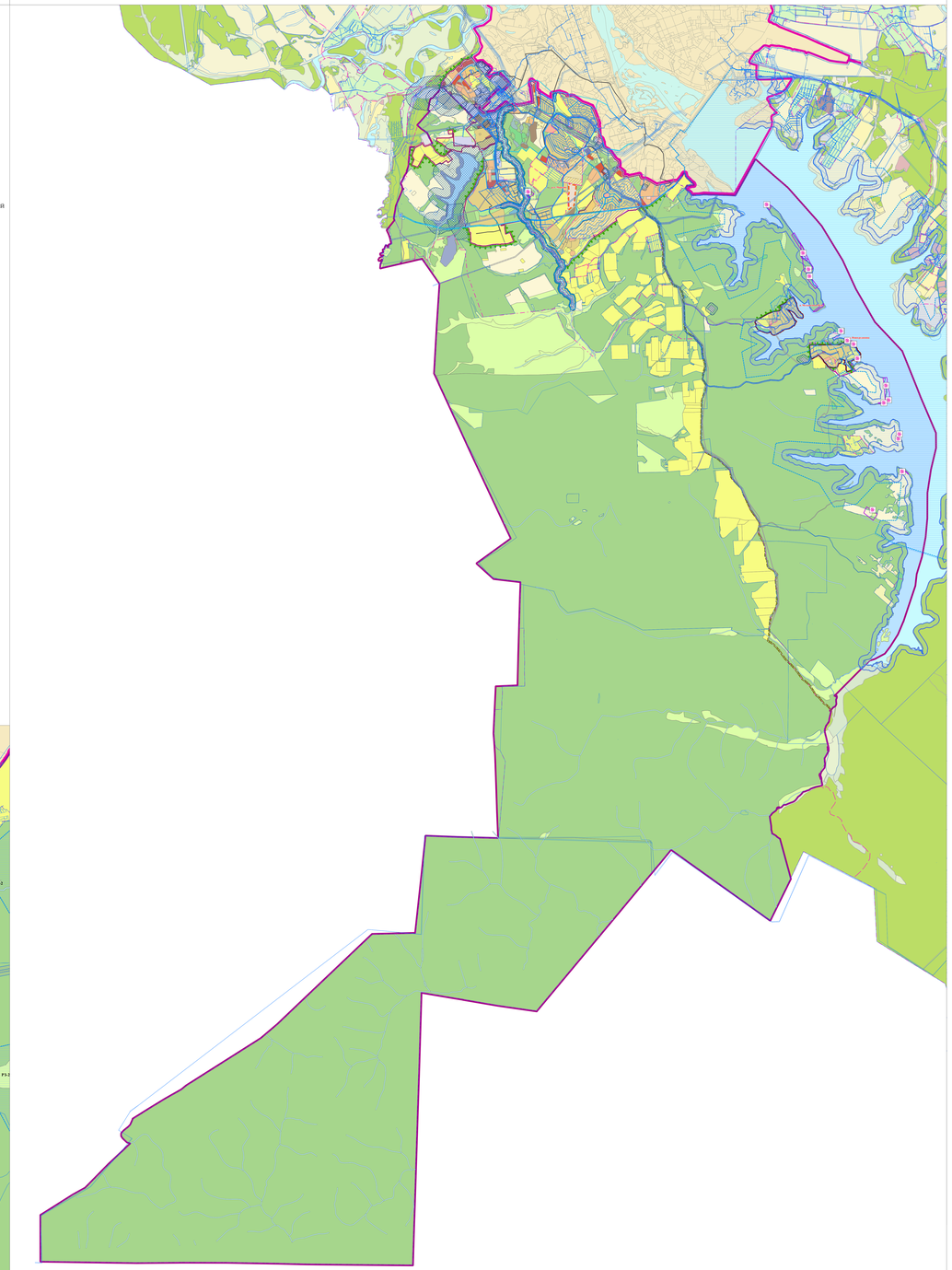

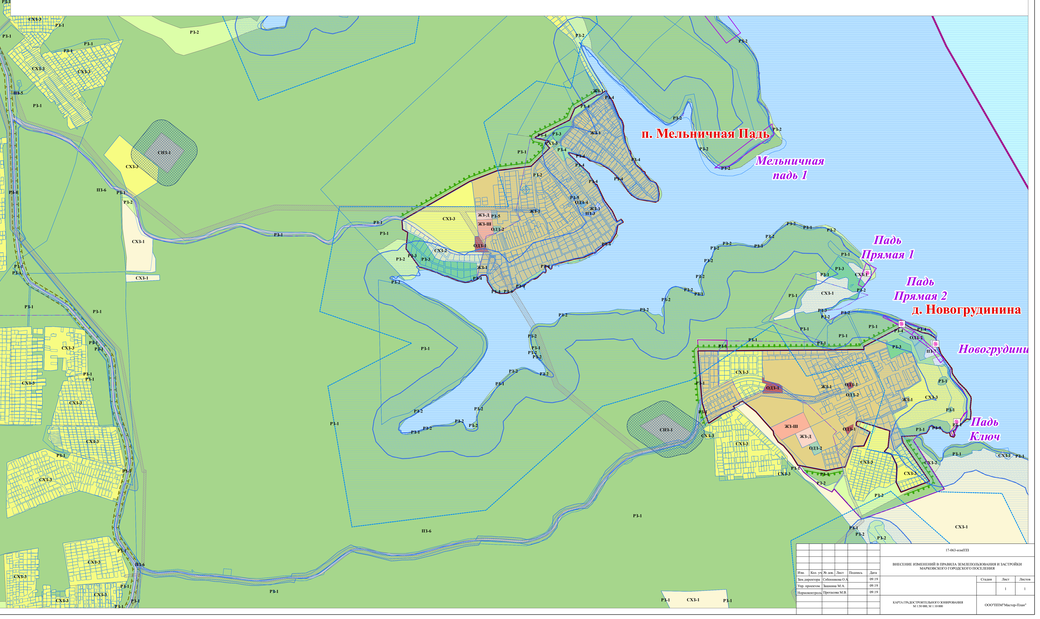

1 ЧЕЛОВЕК=0,64ГЕН

Изм.	Кол. уч.	Лист	N док.	Подпись	Дата	ВНЕСЕНИЕ ИЗМЕНЕНИЙ В ПРАВИЛА ЗЕМЛЕПОЛЬЗОВАНИЯ И ЗАСТРОЙКИ МАРКОВСКОГО ГОРОДСКОГО ПОСЕЛЕНИЯ		
Вып. архитектор		Кобзевицкая О.В.			08.19		
Гл. архитектор		Зверкина М.А.			08.19	Стадия	Лист	Листов
Руководитель		Черемных Н.Б.			08.19		1	1
КАРТА ГРАДОСТРОИТЕЛЬНОГО ЗОНИРОВАНИЯ М 1:10 000, М 1:50 000						ООО"ГПИМ"Мастер-План"		