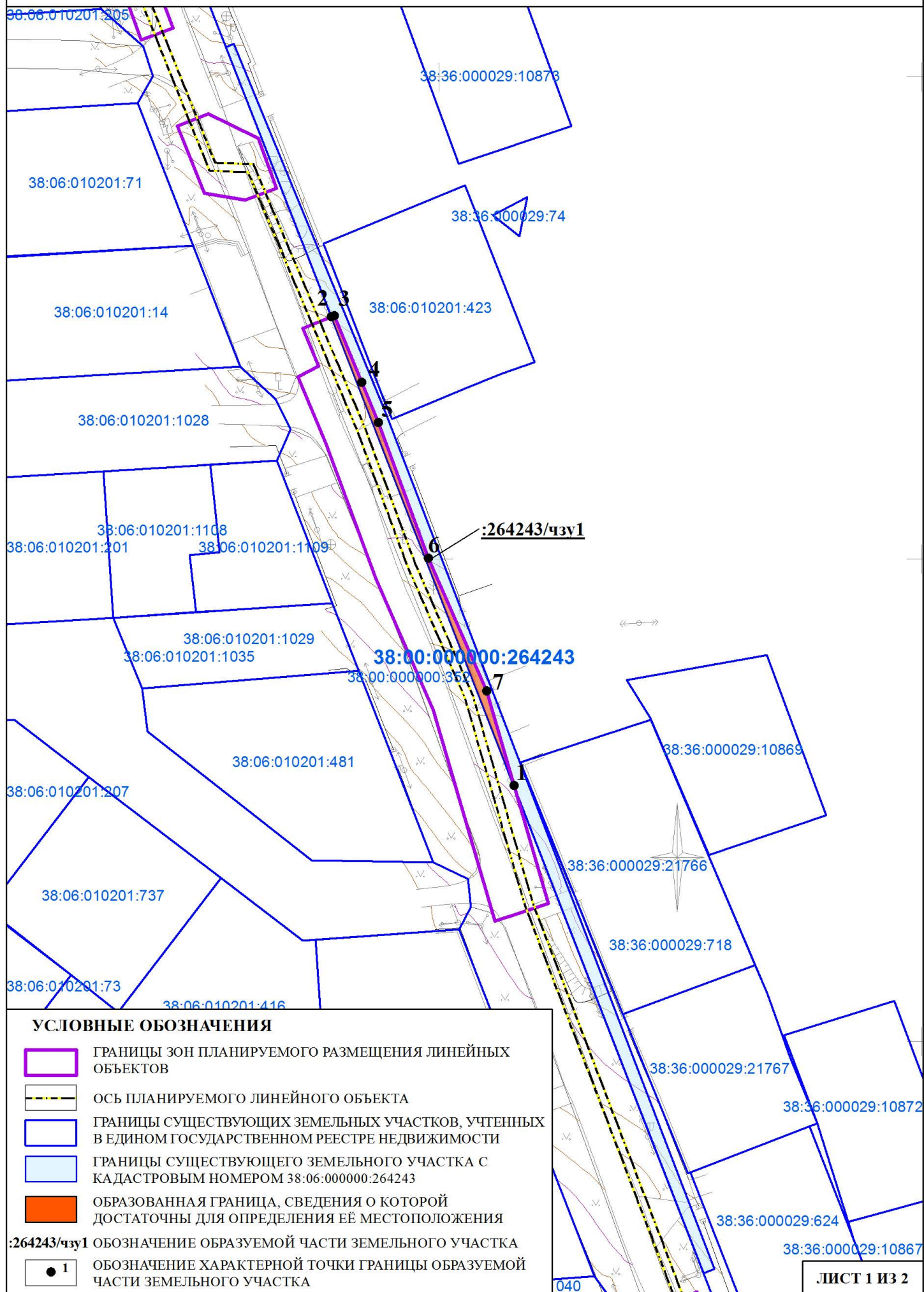











**СХЕМА РАСПОЛОЖЕНИЯ ГРАНИЦ ПУБЛИЧНОГО СЕРВИТУТА НА КАДАСТРОВОМ ПЛАНЕ.  
КАДАСТРОВЫЙ НОМЕР ЗЕМЕЛЬНОГО УЧАСТКА 38:00:000000:264243**

МАСШТАБ 1:1000



**УСЛОВНЫЕ ОБОЗНАЧЕНИЯ**

-  ГРАНИЦЫ ЗОН ПЛАНИРУЕМОГО РАЗМЕЩЕНИЯ ЛИНЕЙНЫХ ОБЪЕКТОВ
-  ОСЬ ПЛАНИРУЕМОГО ЛИНЕЙНОГО ОБЪЕКТА
-  ГРАНИЦЫ СУЩЕСТВУЮЩИХ ЗЕМЕЛЬНЫХ УЧАСТКОВ, УЧТЕННЫХ В ЕДИНОМ ГОСУДАРСТВЕННОМ РЕЕСТРЕ НЕДВИЖИМОСТИ
-  ГРАНИЦЫ СУЩЕСТВУЮЩЕГО ЗЕМЕЛЬНОГО УЧАСТКА С КАДАСТРОВЫМ НОМЕРОМ 38:06:000000:264243
-  ОБРАЗОВАННАЯ ГРАНИЦА, СВЕДЕНИЯ О КОТОРОЙ ДОСТАТОЧНЫ ДЛЯ ОПРЕДЕЛЕНИЯ ЕЁ МЕСТОПОЛОЖЕНИЯ
-  :264243/чзв1 ОБОЗНАЧЕНИЕ ОБРАЗУЕМОЙ ЧАСТИ ЗЕМЕЛЬНОГО УЧАСТКА
-  1 ОБОЗНАЧЕНИЕ ХАРАКТЕРНОЙ ТОЧКИ ГРАНИЦЫ ОБРАЗУЕМОЙ ЧАСТИ ЗЕМЕЛЬНОГО УЧАСТКА

## Схема расположения границ публичного сервитута на кадастровом плане

Кадастровый номер земельного участка: 38:00:000000:264243		
Категория земель: Земли населенных пунктов		
Вид разрешенного использования: Энергетика		
Правообладатель: Сведения о правообладателе отсутствуют		
Площадь земельного участка: 1548 м²		
Площадь испрашиваемой части (:234243/чзу1) земельного участка 103 м²		
Обозначение характерных точек границ	Координаты, м	
	X	Y
1	2	3
1	379653,08	3334015,51
2	379750,25	3333977,70
3	379750,47	3333978,25
4	379736,62	3333984,01
5	379728,36	3333987,43
6	379700,24	3333997,83
7	379672,68	3334009,86
1	379653,08	3334015,51
Система координат МСК 38 (Зона 3)		