

ПРОЕКТ МЕЖЕВАНИЯ ТЕРРИТОРИИ

***МАРКОВСКОГО МУНИЦИПАЛЬНОГО ОБРАЗОВАНИЯ В ГРАНИЦАХ
УЛИЦ- ГВАРДЕЙСКАЯ, РУЧЕЙНАЯ, ПЕР. БЕРЕЗОВЫЙ, УЛ.
ЗАРЕЧНАЯ, УЛ. СИБИРСКАЯ, УЛ. РОССИЙСКАЯ***

***Основная часть проекта
Пояснительная записка***

1-ПП-03.2018/ПМТ 1

Том 1

Главный инженер проекта

Е.А. Бальчугов

2018г.

УТВЕРЖДЕН
Постановлением администрации
Марковского муниципального
образования
от _____ № _____

ПРОЕКТ МЕЖЕВАНИЯ ТЕРРИТОРИИ

МАРКОВСКОГО МУНИЦИПАЛЬНОГО ОБРАЗОВАНИЯ В ГРАНИЦАХ
УЛИЦ - ГВАРДЕЙСКАЯ, РУЧЕЙНАЯ, ПЕР. БЕРЕЗОВЫЙ,
УЛ. ЗАРЕЧНАЯ, УЛ. СИБИРСКАЯ, УЛ. РОССИЙСКАЯ

Основная часть проекта
Пояснительная записка

1-ПП-03.2018/ПМТ 1

Том 1

2018


Содержание

<i>Обозначение</i>	<i>Наименование</i>	<i>Примечание</i>
<i>1-ПП-03.2018/ПМТ 1 С</i>	<i>Содержание</i>	
<i>1-ПП-03.2018/ПМТ 1 СП</i>	<i>Состав проекта</i>	
<i>1-ПП-03.2018/ПМТ 1 ПЗ</i>	<i>Пояснительная записка</i>	

Согласовано		

Взам. инв. №	
Подп. и дата	

Инв. № подл.	
--------------	--

1-ПП-03.2018/ПМТ 1.С					
<i>Изм.</i>	<i>Кол.уч</i>	<i>Лист</i>	<i>№Док.</i>	<i>Подпись</i>	<i>Дата</i>
Разработал		Бурлаченко			04.18
Проверил					
ГИП		Бальчугов			04.18
Содержание					
			<i>Стадия</i>	<i>Лист</i>	<i>Листов</i>
			П		1
					


Состав проектной документации:

Номер тома	Обозначение	Наименование	Примечание
1	1-ПП-03.2018/ПМТ 1.	Проект межевания территории	
		Пояснительная записка.	
2	1-ПП-03.2018/ПМТ 2.	Графическая часть.	
		Чертеж межевания территории Чертеж границ планируемых и существующих элементов планировочной структуры м 1:10000; утверждаемых красных линий, линии отступа от красных линий, границы образуемых и изменяемых земельных участков, М 1:1000	
3	1-ПП-03.2018/ПМТ 3.	Материалы по обоснованию проекта межевания территории	
		Графическая часть	
		Чертеж границ существующих земельных участков, границы зон с особыми условиями использования территорий, местоположение существующих объектов капитального строительства, границы особо охраняемых природных территорий. М 1:1000	

Согласовано	


Взам. инв. №	
Подп. и дата	

Инв. № подл.	

1-ПП-03.2018/ПМТ 1.СП					
Изм.	Кол.уч	Лист	№Док.	Подпись	Дата
Разработал	Бурлаченко				04.18
Проверил					
ГИП	Бальчугов				04.18
Состав проектной документации					
			Стадия	Лист	Листов
			П		1
					

СОДЕРЖАНИЕ

1. Общие положения.....	2
2. Основные положения проекта межевания.....	2
3. Анализ существующего положения.....	3
4. Перечень и сведения о площади образуемых земельных участков.....	3-24

Согласовано												
Взам. инв. №												
Подл. и дата							1-ПП-03.2018/ПМТ 1.ПЗ					
Инв. № подл.	Изм.	Кол.уч	Лист	№Док.	Подпись	Дата	Пояснительная записка			Стадия	Лист	Листов
	Разработал	Дзюба				04.18				П	1	
	Проверил											
	ГИП	Бальчугов				04.18						

1. ОБЩИЕ ПОЛОЖЕНИЯ

Проект межевания территории выполнен в целях размещения линейного объекта: дороги и проезды местного значения на территории Марковского муниципального образования Иркутского района, Иркутской области в границах улиц - Гвардейская, Ручейная, пер. Березовый, ул. Заречная, ул. Сибирская, ул. Российская.

2. ОСНОВНЫЕ ПОЛОЖЕНИЯ ПРОЕКТА МЕЖЕВАНИЯ ТЕРРИТОРИИ

Базовой информацией при разработке проекта являются сведения градостроительной документации – документы территориального планирования Иркутской области, генеральный план Марковского муниципального образования, правила землепользования и застройки Марковского муниципального образования.

Сведения о существующих земельных участках смежных (сторонних) землепользователей собраны в отношении территории, расположенной в границах разработки проекта межевания территории.

Проектируемая полоса отвода сформирована в соответствии с определением размеров земельных участков для размещения улично-дорожной сети (утв. СП 4.2.1330.216 Градостроительство. Планировка и застройка городских и сельских поселений).

Образование проектных границ земельных участков выполнено с соблюдением следующих принципов:

- учет существующей и проектируемой градостроительной ситуации и планируемого использования территории;
- обеспечение доступа к образуемым земельным участкам путем установления границ территорий, предназначенных для размещения объектов инженерной инфраструктуры, их перспективного развития и обеспечения беспрепятственного доступа к ним.

Существующие, образуемые и изменяемые земельные участки обременяются правом эксплуатирующих организаций и служб на ремонт и эксплуатацию улично-дорожной сети, существующих и прокладку новых сетей (объектов) инженерной инфраструктуры.

Проект межевания территории разработан с учетом материалов и результатов инженерных изысканий, выполненных ООО «Земля» (приложение к материалам проекта планировки данного линейного объекта).

Взам. инв. №	
Подп. и дата	
Инв. № подл.	

									Лист
Изм.	Кол.уч.	Лист	№ Док.	Подпись	Дат	1-ПП-03.2018/ПМТ 1.ПЗ			2

3. АНАЛИЗ СУЩЕСТВУЮЩЕГО ПОЛОЖЕНИЯ

В административном отношении линейный объект дорог и проездов местного значения на территории Марковского муниципального образования в границах улиц – Гвардейская, Ручейная, пер. Березовый, ул. Заречная, ул. Сибирская, ул. Российская проходит по территории Марковского муниципального образования Иркутского района Иркутской области.

Проектируемая территория представлена следующим кадастровым кварталом: 38:06:011224.

4. ПЕРЕЧЕНЬ И СВЕДЕНИЯ О ПЛОЩАДИ ОБРАЗУЕМЫХ ЗЕМЕЛЬНЫХ УЧАСТКОВ

Виды разрешенного использования образуемых земельных участков определены в соответствии с Классификатором видов разрешенного использования земельных участков, утвержденным приказом Министерства экономического развития Российской Федерации от 01.09.2014.№ 540.

Временный отвод на период строительства

Общая площадь образуемых земельных участков на период строительства линейного объекта составляет 4,87 га.

Сведения о земельных участках представлены в таблице 1.

Таблица 1.

Образуемые земельные участки и части земельных участков						Исходные земельные участки
№ п/п	№ на чертеже	S кв.м.	Отвод земель	Вид разрешенного использования	Категория земель	
1	43У1	72.63 кв. м	Общее пользование территории (12.0)	общее пользование территории (размещение автомобильных дорог и пешеходных тротуаров в границах населенных пунктов)	Земли населённых пунктов	Земельный участок с кад.№ 38:06:011224:1291

Взам. инв. №	
Подп. и дата	
Инв. № подл.	

2	4342	220.36 кв. м	Общее пользование территории (12.0)	Для ведения личного подсобного хозяйства	Земли населённых пунктов	Образется из земельного участка с кад.№ 38:06:011224:1292
3	4343	134 кв. м	Общее пользование территории (12.0)	общее пользование территории (размещение автомобильных дорог и пешеходных тротуаров в границах населенных пунктов)	Земли населённых пунктов	Образется из земельного участка с кад.№ 38:06:011224:3827
4	341 (5 контур ов)	35200,73 кв. м	Общее пользование территории (12.0)	-	Земли населённых пунктов	Земли не разграниченные
5	4344	153 кв. м	Общее пользование территории (12.0)	Для ведения личного подсобного хозяйства	Земли населённых пунктов	Образется из земельного участка с кад.№ 38:06:011224:812
6	342	269 кв. м	Общее пользование территории (12.0)	Для ведения личного подсобного хозяйства	Земли населённых пунктов	Земельный участок с кад.№ 38:06:011224:2586
7	4345	96.66 кв. м	Общее пользование территории (12.0)	Для ведения личного подсобного хозяйства	Земли населённых пунктов	Образется из земельного участка с кад.№ 38:06:011224:2587
8	4346	210.89 кв. м	Общее пользование территории (12.0)	Для ведения личного подсобного хозяйства	Земли населённых пунктов	Образется из земельного участка с кад.№ 38:06:011224:811

Взам. инв. №	
Подп. и дата	
Инв. № подл.	

9	343	163 кв. м	Общее пользование территории (12.0)	для сельскохозяйственного производства	Земли населённых пунктов	Земельный участок с кад.№ 38:06:011224:229
10	344	170 кв. м	Общее пользование территории (12.0)	для сельскохозяйственного производства	Земли населённых пунктов	Земельный участок с кад.№ 38:06:011224:2227
11	345	180 кв. м	Общее пользование территории (12.0)	Для ведения личного подсобного хозяйства	Земли населённых пунктов	Временный земельный участок с кад.№ 38:06:011224:2654
12	4347	202.74 кв. м	Общее пользование территории (12.0)	Для ведения личного подсобного хозяйства	Земли населённых пунктов	Образется из земельного участка с кад.№ 38:06:011224:810
13	4348	198 кв. м	Общее пользование территории (12.0)	Для ведения личного подсобного хозяйства	Земли населённых пунктов	Образется из земельного участка с кад.№ 38:06:011224:2729
14	4349	118.49 кв. м	Общее пользование территории (12.0)	Для ведения личного подсобного хозяйства	Земли населённых пунктов	Образется из земельного участка с кад.№ 38:06:011224:2728
15	43410	109.47 кв.м	Общее пользование территории (12.0)	Для ведения личного подсобного хозяйства	Земли населённых пунктов	Образется из земельного участка с кад.№ 38:06:011224:327
16	43411	100.60 кв.м	Общее пользование территории (12.0)	Для ведения личного подсобного хозяйства	Земли населённых пунктов	Образется из земельного участка с кад.№ 38:06:011224:808
17	43412	180.68 кв.м	Общее пользование территории (12.0)	Для ведения личного подсобного хозяйства	Земли населённых пунктов	Образется из земельного участка с кад.№ 38:06:011224:1145

Взам. инв. №	
Подп. и дата	
Инв. № подл.	

Изм.	Кол.уч.	Лист	№ Док.	Подпись	Дат

1-ПП-03.2018/ПМТ 1.ПЗ

Лист

5

18	346	390 кв.м.	Общее пользование территории (12.0)	Для ведения личного подсобного хозяйства	Земли населённых пунктов	Временный земельный участок с кад.№ 38:06:011224:2654
19	347	309 кв.м.	Общее пользование территории (12.0)	для сельскохозяйственно го производства	Земли населённых пунктов	Временный земельный участок с кад.№ 38:06:011224:2311
20	348	308 кв.м.	Общее пользование территории (12.0)	Для ведения личного подсобного хозяйства	Земли населённых пунктов	Временный земельный участок с кад.№ 38:06:011224:3310
21	349	291 кв.м.	Общее пользование территории (12.0)	Для ведения личного подсобного хозяйства	Земли населённых пунктов	Временный земельный участок с кад.№ 38:06:011224:2365
22	3410	291 кв.м.	Общее пользование территории (12.0)	Для ведения личного подсобного хозяйства	Земли населённых пунктов	Временный земельный участок с кад.№ 38:06:011224:3052
23	43413	180.68 кв.м.	Общее пользование территории (12.0)	Для ведения личного подсобного хозяйства	Земли населённых пунктов	Временный земельный участок с кад.№ 38:06:011224:181
24	3411	102 кв.м.	Общее пользование территории (12.0)	общее пользование территории (размещение автомобильных дорог и пешеходных тротуаров в границах населенных пунктов)	Земли населённых пунктов	Временный земельный участок с кад.№ 38:06:011224:3742
25	3412	304 кв.м.	Общее пользование территории (12.0)	Для ведения личного подсобного хозяйства	Земли населённых пунктов	Временный земельный участок с кад.№ 38:06:011224:2570

Взам. инв. №	
Подп. и дата	
Инв. № подл.	

Изм.	Кол.уч.	Лист	№ Док.	Подпись	Дат

1-ПП-03.2018/ПМТ 1.ПЗ

Лист

6

26	3413	349 кв.м.	Общее пользование территории (12.0)	Для ведения личного подсобного хозяйства	Земли населённых пунктов	Временный земельный участок с кад.№ 38:06:011224:2585
27	43414	337 кв.м.	Общее пользование территории (12.0)	Для ведения личного подсобного хозяйства	Земли населённых пунктов	Временный земельный участок с кад.№ 38:06:011224:903
28	3415	297 кв.м.	Общее пользование территории (12.0)	Для ведения личного подсобного хозяйства	Земли населённых пунктов	Временный земельный участок с кад.№ 38:06:011224:2039
29	3416	317 кв.м.	Общее пользование территории (12.0)	Для ведения личного подсобного хозяйства	Земли населённых пунктов	Временный земельный участок с кад.№ 38:06:011224:1989
30	43415	335 кв.м.	Общее пользование территории (12.0)	Для ведения личного подсобного хозяйства	Земли населённых пунктов	Временный земельный участок с кад.№ 38:06:011224:986
31	3417	320 кв.м.	Общее пользование территории (12.0)	Для ведения личного подсобного хозяйства	Земли населённых пунктов	Временный земельный участок с кад.№ 38:06:011224:2437
32	43416	335 кв.м.	Общее пользование территории (12.0)	Для ведения личного подсобного хозяйства	Земли населённых пунктов	Временный земельный участок с кад.№ 38:06:011224:861
33	3418	315 кв.м.	Общее пользование территории (12.0)	Для ведения личного подсобного хозяйства	Земли населённых пунктов	Временный земельный участок с кад.№ 38:06:011224:2437

Взам. инв. №	
Подп. и дата	
Инв. № подл.	

Изм.	Кол.уч.	Лист	№ Док.	Подпись	Дат	1-ПП-03.2018/ПМТ 1.ПЗ	Лист
							7

34	43417	326.70 кв.м.	Общее пользование территории (12.0)	Для ведения личного подсобного хозяйства	Земли населённых пунктов	Временный земельный участок с кад.№ 38:06:011224:841
35	43418	303 кв.м.	Общее пользование территории (12.0)	Для ведения личного подсобного хозяйства	Земли населённых пунктов	Временный земельный участок с кад.№ 38:06:011224:840
36	3419	320 кв.м.	Общее пользование территории (12.0)	Для ведения личного подсобного хозяйства	Земли населённых пунктов	Временный земельный участок с кад.№ 38:06:011224:1996
37	43419	236.75 кв.м.	Общее пользование территории (12.0)	для сельскохозяйственно го производства	Земли населённых пунктов	Временный земельный участок с кад.№ 38:06:011224:1821
38	43420	56.10 кв.м.	Общее пользование территории (12.0)	Для ведения личного подсобного хозяйства	Земли населённых пунктов	Временный земельный участок с кад.№ 38:06:011224:2369
39	43421	54.41 кв.м	Общее пользование территории (12.0)	Для ведения личного подсобного хозяйства	Земли населённых пунктов	Временный земельный участок с кад.№ 38:06:011224:2370
40	3420	493 кв.м.	Общее пользование территории (12.0)	Для ведения личного подсобного хозяйства	Земли населённых пунктов	Временный земельный участок с кад.№ 38:06:011224:2358
41	3421	144 кв.м.	Общее пользование территории (12.0)	общее пользование территории (размещение автомобильных дорог и пешеходных тротуаров в границах населенных пунктов)	Земли населённых пунктов	Временный земельный участок с кад.№ 38:06:011224:3741

Взам. инв. №	
Подп. и дата	
Инв. № подл.	

Изм.	Кол.уч.	Лист	№ Док.	Подпись	Дат

1-ПП-03.2018/ПМТ 1.ПЗ

Лист

8

42	3422	286 кв.м.	Общее пользование территории (12.0)	Для ведения личного подсобного хозяйства	Земли населённых пунктов	Временный земельный участок с кад.№ 38:06:011224:2439
43	3423	282 кв.м.	Общее пользование территории (12.0)	Для ведения личного подсобного хозяйства	Земли населённых пунктов	Временный земельный участок с кад.№ 38:06:011224:1954
44	3424	296 кв.м.	Общее пользование территории (12.0)	Для ведения личного подсобного хозяйства	Земли населённых пунктов	Временный земельный участок с кад.№ 38:06:011224:1954
45	43422	197.30 кв.м.	Общее пользование территории (12.0)	Для ведения личного подсобного хозяйства	Земли населённых пунктов	Образется из земельного участка с кад.№38:06:011224:2390
46	3425	270 кв.м.	Общее пользование территории (12.0)	Для ведения личного подсобного хозяйства	Земли населённых пунктов	Временный земельный участок с кад.№ 38:06:011224:2222
47	3426	127 кв.м.	Общее пользование территории (12.0)	Для ведения личного подсобного хозяйства	Земли населённых пунктов	Временный земельный участок с кад.№ 38:06:011224:3082
48	43423	56.85 кв.м.	Общее пользование территории (12.0)	Для ведения личного подсобного хозяйства	Земли населённых пунктов	Образется из земельного участка с кад.№ 38:06:011224:1961
49	3427	278 кв.м.	Общее пользование территории (12.0)	Для ведения личного подсобного хозяйства	Земли населённых пунктов	Временный земельный участок с кад.№ 38:06:011224:3412
50	3428	156 кв.м.	Общее пользование территории (12.0)	Для ведения личного подсобного хозяйства	Земли населённых пунктов	Временный земельный участок с кад.№ 38:06:011224:2385

Взам. инв. №	
Подп. и дата	
Инв. № подл.	

Изм.	Кол.уч.	Лист	№ Док.	Подпись	Дат	1-ПП-03.2018/ПМТ 1.ПЗ	Лист
							9

51	3429	134 кв.м.	Общее пользование территории (12.0)	Для ведения личного подсобного хозяйства	Земли населённых пунктов	Временный земельный участок с кад.№ 38:06:011224:2386
52	43424	56.85 кв.м.	Общее пользование территории (12.0)	Общее пользование территории (размещение автомобильных дорог и пешеходных тротуаров в границах населенных пунктов)	Земли населённых пунктов	Образется из земельного участка с кад.№ 38:06:011224:3823
53	3430	285 кв.м.	Общее пользование территории (12.0)	Для ведения личного подсобного хозяйства	Земли населённых пунктов	Временный земельный участок с кад.№ 38:06:011224:3532
54	3431	287 кв.м.	Временное пользование на период строительства	Для ведения личного подсобного хозяйства	Земли населённых пунктов	Временный земельный участок с кад.№ 38:06:011224:1958
55	3432	169 кв.м.	Общее пользование территории (12.0)	Для ведения личного подсобного хозяйства	Земли населённых пунктов	Временный земельный участок с кад.№ 38:06:011224:1944
56	3433	117 кв.м.	Общее пользование территории (12.0)	Для ведения личного подсобного хозяйства	Земли населённых пунктов	Временный земельный участок с кад.№ 38:06:011224:2043
57	43425	95.88 кв.м.	Общее пользование территории (12.0)	Для ведения личного подсобного хозяйства	Земли населённых пунктов	Образется из земельного участка с кад.№ 38:06:011224:1299
58	3434	278 кв.м.	Общее пользование территории (12.0)	Для сельскохозяйственного производства	Земли населённых пунктов	Образется из земельного участка с кад.№ 38:06:011224:2388

Взам. инв. №	
Подп. и дата	
Инв. № подл.	

Изм.	Кол.уч.	Лист	№ Док.	Подпись	Дат	1-ПП-03.2018/ПМТ 1.ПЗ	Лист
							10

59	ЗУ 35	539 кв.м	Общее пользование территории (12.0)	-	-	Не разграниченные земли
----	-------	----------	-------------------------------------	---	---	-------------------------

Таблица 2. Каталог координат поворотных точек границ образуемых земельных участков и частей земельных участков:

№ п/п	x	y
<i>ЗУ1 контур 1</i>		
1	375436.83	3332113.72
2	375439.43	3332138.00
3	375402.71	3332172.43
4	375399.33	3332175.28
5	375368.33	3332201.20
6	375338.09	3332226.72
7	375332.68	3332231.49
8	375301.86	3332257.05
9	375270.19	3332284.38
10	375265.59	3332288.22
11	375244.40	3332306.55
12	375238.16	3332311.95
13	375208.13	3332337.76
14	375178.38	3332361.52
15	375174.31	3332364.90
16	375143.01	3332390.90
17	375112.77	3332416.02
18	375106.57	3332421.15
19	375075.92	3332446.63
20	375045.10	3332472.23
21	375039.66	3332476.75
22	375020.65	3332492.54
23	375002.82	3332507.35
125	374968.45	3332535.90
126	374976.82	3332542.21
24	374965.81	3332555.18
25	374920.52	3332528.27
26	374870.52	3332512.87
27	374838.24	3332501.24

Взам. инв. №	
Подп. и дата	
Инв. № подл.	

							1-ПП-03.2018/ПМТ 1.ПЗ	Лист
Изм.	Кол.уч.	Лист	№ Док.	Подпись	Дат			11

28	374832.13	3332499.04
29	374791.46	3332479.13
30	374761.33	3332464.37
31	374687.98	3332394.58
32	374623.57	3332317.70
33	374581.86	3332248.86
34	374560.45	3332217.70
35	374546.28	3332192.56
36	374559.13	3332184.82
37	374573.19	3332209.76
38	374594.62	3332240.97
39	374613.39	3332292.71
40	374613.38	3332292.71
41	374635.80	3332308.95
42	374643.44	3332318.14
43	374664.66	3332343.43
44	374686.12	3332369.02
45	374714.54	3332348.54
46	374694.71	3332320.95
47	374677.11	3332296.48
48	374668.74	3332284.87
49	374666.13	3332273.35
50	374672.21	3332263.22
51	374679.43	3332251.00
52	374701.45	3332249.21
53	374721.66	3332254.24
54	374745.27	3332280.64
55	374750.55	3332284.18
56	374771.55	3332297.96
57	374772.72	3332298.73
58	374792.81	3332315.34
59	374817.46	3332335.72
60	374843.95	3332357.61
61	374866.04	3332336.55
62	374869.40	3332333.35
63	374873.43	3332330.13
64	374877.53	3332326.85
65	374879.28	3332325.46
66	374900.57	3332352.03
67	374917.50	3332372.57
68	374934.23	3332392.86

Взам. инв. №	
Подп. и дата	
Инв. № подл.	

Изм.	Кол.уч.	Лист	№ Док.	Подпись	Дат

1-ПП-03.2018/ПМТ 1.ПЗ

Лист

12

69	374951.55	3332413.88
70	374978.86	3332447.04
71	375007.13	3332482.35
72	375008.82	3332482.83
73	375045.50	3332452.58
74	375097.38	3332409.60
75	375082.59	3332392.89
76	375078.99	3332392.44
77	375069.39	3332400.41
78	375056.05	3332384.71
79	375041.17	3332367.19
80	375026.32	3332349.71
81	375011.50	3332332.26
82	374997.94	3332316.29
83	374984.40	3332300.35
84	374970.88	3332284.44
85	374959.14	3332270.55
86	374965.27	3332266.84
87	374972.83	3332277.10
88	374979.69	3332271.49
89	374987.25	3332280.40
90	375000.44	3332295.91
91	375013.64	3332311.43
92	375026.84	3332326.95
93	375042.13	3332344.92
94	375054.43	3332359.39
95	375068.70	3332376.16
96	375094.27	3332382.97
97	375110.12	3332399.05
98	375133.59	3332379.54
99	375171.79	3332347.27
100	375158.71	3332330.68
101	375145.15	3332313.48
102	375131.59	3332296.28
103	375118.04	3332279.09
104	375105.23	3332262.84
105	375092.41	3332246.58
106	375079.59	3332230.32
107	375066.78	3332214.07
108	375065.09	3332211.90
109	375070.36	3332208.78

Взам. инв. №	
Подп. и дата	
Инв. № подл.	

Изм.	Кол.уч.	Лист	№ Док.	Подпись	Дат

1-ПП-03.2018/ПМТ 1.ПЗ

Лист

13

110	375081.35	3332210.14
111	375081.32	3332210.14
112	375102.94	3332237.15
113	375120.84	3332259.55
114	375138.93	3332282.19
115	375153.56	3332300.49
116	375168.33	3332318.96
117	375183.24	3332337.60
118	375221.28	3332305.03
119	375277.10	3332256.00
120	375310.23	3332227.01
121	375312.48	3332225.04
122	375326.99	3332212.34
123	375343.24	3332198.12
124	375368.76	3332177.54
1	375436.83	3332113.72
<i>ЗУ 1 контур 2</i>		
1	374878,03	3332348,18
2	374900,49	3332375,41
3	374922,97	3332402,67
4	374942,54	3332426,41
5	374945,03	3332429,41
6	374971,44	3332461,43
7	374995,55	3332490,83
8	374995,57	3332493,96
9	374971,08	3332514,19
10	374953,79	3332528,67
11	374927,45	3332514,96
12	374826.922	3332393.675
13	374830,03	3332390.909
14	374852,63	3332370,79
1	374878,03	3332348,18
<i>ЗУ 1 контур 3</i>		
15	374901,46	3332497,6
16	374894,63	3332503,95
17	374875,06	3332498,56
18	374843,32	3332487,13
19	374837,99	3332485,21
20	374798,05	3332465,66
21	374770,78	3332452,3
22	374769,21	3332448,22

Взам. инв. №	
Подп. и дата	
Инв. № подл.	

Изм.	Кол.уч.	Лист	№ Док.	Подпись	Дат

1-ПП-03.2018/ПМТ 1.ПЗ

Лист

14

23	374770,87	3332443,94
24	374795,22	3332421,88
25	374819.979	3332399.852
26	374901,46	3332497,6
15	374901,46	3332497,6
ЗУ 1 контур 4		
1	374782.355	3332325.215
2	374755.781	3332346.51
3	374732.807	3332358.476
4	374725.734	3332364.119
5	374721.711	3332359.686
6	374716.13	3332358.22
7	374693.79	3332374.46
8	374692.84	3332378.5
9	374751.64	3332434.45
10	374757.27	3332435.35
11	374804.691	3332392.861
12	374828.32	3332371.69
13	374829.25	3332364.42
14	374808.49	3332347.25
1	374782.355	3332325.215
ЗУ 1 контур 5		
1	374727.009	3332350.312
2	374750.21	3332338.14
3	374774.72	3332318.68
4	374745.655	3332294.982
5	374742	3332291.3
6	374724.76	3332271.75
7	374716.54	3332262.44
8	374702.16	3332258.08
9	374686.16	3332259.53
10	374677.6	3332269.87
11	374678.08	3332283.12
1	374727.009	3332350.312
	ЧЗУ1	
38	374594.62	3332240.97
2	374608.69	3332264.19
3	374603.97	3332266.73
38	374594.62	3332240.97
	ЧЗУ2	
4	374622.87	3332287.61

Взам. инв. №	
Подп. и дата	
Инв. № подл.	

Изм.	Кол.уч.	Лист	№ Док.	Подпись	Дат

1-ПП-03.2018/ПМТ 1.ПЗ

Лист

15

2	374608.688	3332264.194
3	374603.97	3332266.73
7	374613.388	3332292.705
	4343	
7	374613.38	3332292.71
4	374622.87	3332287.61
41	374635.8	3332308.95
7	374613.38	3332292.71
	4344	
1	374845.35	3332309.13
2	374839.99	3332314.24
3	374858.82	3332328.81
61	374866.04	3332336.55
62	374869.40	3332333.35
6	374858.35	3332324.92
1	374845.35	3332309.13
	4345	
1	374849.38	3332302.23
64	374877.53	3332326.85
63	374873.43	3332330.13
1	374849.38	3332302.23
	342	
1	374849.38	3332302.23
63	374873.43	3332330.13
62	374869.40	3332333.35
6	374858.35	3332324.92
4	374843.67	3332307.08
1	374849.38	3332302.23
	343	
5	374829.36	3332290.80
2	374835.00	3332285.86
3	374849.38	3332302.23
4	374843.67	3332307.08
5	374829.36	3332290.80
	344	
1	374820.07	3332268.88
2	374814.30	3332273.67
3	374829.36	3332290.80
4	374834.99	3332285.85
1	374820.07	3332268.88
	4348	

Взам. инв. №	
Подп. и дата	
Инв. № подл.	

Изм.	Кол.уч.	Лист	№ Док.	Подпись	Дат

1-ПП-03.2018/ПМТ 1.ПЗ

Лист

16

5	374803.06	3332248.50
6	374820.07	3332268.88
7	374814.30	3332273.67
8	374797.41	3332253.34
5	374803.06	3332248.50
	4346	
1	374843.67	3332307.08
2	374826.90	3332288.00
3	374821.14	3332292.62
4	374839.99	3332314.24
5	374845.35	3332309.13
1	374843.67	3332307.08
	4347	
1	374803.07	3332271.90
2	374808.86	3332267.12
3	374814.30	3332273.67
4	374826.90	3332288.00
5	374821.14	3332292.62
1	374803.07	3332271.90
	345	
1	374787.75	3332253.44
2	374793.49	3332248.70
3	374808.83	3332267.15
4	374803.04	3332271.93
1	374787.75	3332253.44
	4349	
1	374792.89	3332236.31
2	374803.06	3332248.50
3	374797.41	3332253.34
4	374793.02	3332248.06
5	374787.17	3332241.28
1	374792.89	3332236.31
	43410	
1	374762.441	3332200.381
2	374792.89	3332236.305
3	374787.17	3332241.28
4	374765.74	3332215.96
5	374756.65	3332205.14
1	374762.441	3332200.381
	43411	
1	374765.74	3332215.96

Взам. инв. №	
Подп. и дата	
Инв. № подл.	

Изм.	Кол.уч.	Лист	№ Док.	Подпись	Дат

1-ПП-03.2018/ПМТ 1.ПЗ

Лист

17

2	374787.17	3332241.28
3	374793.02	3332248.06
4	374793.52	3332248.67
5	374787.75	3332253.44
6	374760.12	3332220.58
1	374765.74	3332215.96
	43412	
1	374749.77	3332196.92
2	374756.65	3332205.14
3	374765.74	3332215.96
4	374760.124	3332220.583
5	374744.185	3332201.626
1	374749.77	3332196.92
	346	
1	374729.19	3332173.62
2	374734.84	3332168.72
3	374762.44	3332200.38
4	374756.65	3332205.14
1	374729.19	3332173.62
	347	
1	374716.46	3332169.65
2	374722.08	3332164.99
3	374724.58	3332168.02
4	374729.19	3332173.62
5	374749.77	3332196.92
6	374744.18	3332201.62
1	374716.46	3332169.65
	43413	
1	374708.248	3332136.312
2	374735.157	3332168.442
3	374729.19	3332173.62
4	374724.58	3332168.02
5	374702.46	3332141.14
1	374708.248	3332136.312
	348	
1	374689.85	3332137.59
2	374695.66	3332132.83
3	374702.46	3332141.14
4	374722.08	3332164.99
5	374716.46	3332169.65
1	374689.85	3332137.59

Взам. инв. №	
Подп. и дата	
Инв. № подл.	

Изм.	Кол.уч.	Лист	№ Док.	Подпись	Дат

1-ПП-03.2018/ПМТ 1.ПЗ

Лист

18

	349	
1	374664.46	3332107.31
2	374670.90	3332103.47
3	374695.66	3332132.83
4	374689.85	3332137.58
5	374677.19	3332122.51
1	374664.46	3332107.31
	3410	
1	374676.10	3332100.30
2	374707.11	3332137.26
3	374702.47	3332141.15
4	374695.66	3332132.83
5	374670.90	3332103.47
1	374676.10	3332100.30
	3411	
86	374965.27	3332266.84
2	374970.79	3332262.34
88	374979.69	3332271.49
4	374972.83	3332277.1
86	374965.27	3332266.84
	3412	
1	374943.25	3332230.27
2	374970.79	3332262.34
86	374965.27	3332266.84
4	374937.63	3332234.89
1	374943.25	3332230.27
	3413	
1	374928.25	3332235.33
2	374933.96	3332230.49
3	374937.63	3332234.89
86	374965.27	3332266.84
5	374958.89	3332270.7
1	374928.25	3332235.33
	3415	
1	374912.285	3332203.978
2	374917.945	3332199.068
3	374943.25	3332230.27
4	374937.685	3332234.858
1	374912.285	3332203.978
	43414	
1	374900.09	3332201.67

Взам. инв. №	
Подп. и дата	
Инв. № подл.	

Изм.	Кол.уч.	Лист	№ Док.	Подпись	Дат

1-ПП-03.2018/ПМТ 1.ПЗ

Лист

19

2	374906.03	3332196.63
3	374912.23	3332204.01
4	374933.96	3332230.49
5	374928.25	3332235.33
1	374900.09	3332201.67
	43415	
1	374878.30	3332163.60
2	374885.05	3332171.60
3	374906.03	3332196.63
4	374900.09	3332201.67
5	374872.39	3332168.55
1	374878.30	3332163.60
	3416	
1	374890.79	3332166.75
2	374917.934	3332199.062
3	374912.274	3332203.972
4	374885.094	3332171.562
1	374890.79	3332166.75
	3417	
1	374863.49	3332134.25
2	374890.79	3332166.75
3	374885.05	3332171.60
4	374878.30	3332163.60
5	374857.74	3332139.12
1	374863.49	3332134.25
	3418	
1	374830.8	3332107.06
2	374836.55	3332102.23
3	374863.49	3332134.25
4	374857.74	3332139.12
1	374830.8	3332107.06
	43416	
1	374843.77	3332134.34
2	374849.69	3332129.58
3	374857.74	3332139.12
4	374878.30	3332163.60
5	374872.39	3332168.55
1	374843.77	3332134.34
	43417	
1	374816.12	3332101.32
2	374821.92	3332096.49

Взам. инв. №	
Подп. и дата	
Инв. № подл.	

Изм.	Кол.уч.	Лист	№ Док.	Подпись	Дат

1-ПП-03.2018/ПМТ 1.ПЗ

Лист

20

3	374830.80	3332107.06
4	374849.69	3332129.58
5	374843.77	3332134.34
1	374816.12	3332101.32
	43418	
1	374790.17	3332070.28
2	374795.95	3332065.74
3	374803.42	3332074.39
4	374821.92	3332096.49
5	374816.12	3332101.32
1	374790.17	3332070.28
	43419	
1	374770.38	3332046.60
2	374777.92	3332042.59
3	374795.95	3332065.74
4	374790.15	3332070.26
1	374770.38	3332046.60
	3419	
1	374803.42	3332074.39
2	374809.30	3332069.72
3	374836.54	3332102.22
4	374830.79	3332107.05
5	374821.92	3332096.49
1	374803.42	3332074.39
	43420	
1	374796.05	3332053.91
2	374809.30	3332069.72
3	374803.42	3332074.39
4	374795.95	3332065.74
5	374790.30	3332058.48
1	374796.05	3332053.91
	43421	
1	374783.00	3332038.35
2	374796.05	3332053.91
3	374790.30	3332058.48
4	374777.92	3332042.59
1	374783.00	3332038.35
	3420	
1	375034.79	3332154.28
2	375046.75	3332168.22
3	375059.93	3332183.59

Взам. инв. №	
Подп. и дата	
Инв. № подл.	

Изм.	Кол.уч.	Лист	№ Док.	Подпись	Дат

1-ПП-03.2018/ПМТ 1.ПЗ

Лист

21

4	375072.54	3332199.23
5	375081.35	3332210.14
109	375070.36	3332208.78
7	375056.78	3332190.66
8	375029.44	3332159.11
1	375034.79	3332154.28
	3421	
1	375056.78	3332190.66
109	375070.36	3332208.78
108	375065.09	3332211.90
4	375051.45	3332195.19
1	375056.78	3332190.66
	3422	
1	375029.43	3332159.10
2	375056.77	3332190.65
3	375051.44	3332195.19
4	375024.29	3332163.36
1	375029.43	3332159.10
	3424	
1	375007.45	3332122.38
2	375034.79	3332154.28
3	375029.44	3332159.11
4	375002.37	3332127.16
1	375007.45	3332122.38
	3423	
1	375002.37	3332127.16
2	374997.15	3332131.53
3	375024.29	3332163.37
4	375029.44	3332159.11
1	375002.37	3332127.16
	43422	
1	374991.07	3332102.80
2	375007.42	3332122.35
3	375001.75	3332127.67
4	374985.32	3332107.82
1	374991.07	3332102.80
	3425	
1	374974.47	3332094.72
2	375001.75	3332127.67
3	374997.18	3332131.57
4	374983.15	3332115.12

Взам. инв. №	
Подп. и дата	
Инв. № подл.	

Изм.	Кол.уч.	Лист	№ Док.	Подпись	Дат

1-ПП-03.2018/ПМТ 1.ПЗ

Лист

22

5	374969.48	3332099.08
1	374974.47	3332094.72
	3426	
1	374980.30	3332089.92
2	374991.04	3332102.83
3	374985.32	3332107.82
4	374974.61	3332094.88
1	374980.30	3332089.92
	43423	
1	374966.92	3332073.92
2	374980.30	3332089.92
3	374974.61	3332094.88
4	374961.21	3332078.77
1	374966.92	3332073.92
	3427	
1	374948.03	3332062.91
2	374974.47	3332094.72
3	374969.48	3332099.08
4	374942.82	3332067.30
1	374948.03	3332062.91
	3430	
1	374920.75	3332031.16
2	374948.02	3332062.92
3	374942.72	3332067.38
4	374915.64	3332035.48
1	374920.75	3332031.16
	3428	
1	374953.54	3332057.94
2	374966.92	3332073.92
3	374961.21	3332078.77
4	374948.02	3332062.92
5	374947.81	3332062.67
1	374953.54	3332057.94
	3429	
1	374939.30	3332042.82
2	374952.80	3332058.54
3	374947.81	3332062.67
4	374934.35	3332046.99
1	374939.30	3332042.82
	43424	
1	374939.30	3332042.83

Взам. инв. №	
Подп. и дата	
Инв. № подл.	

Изм.	Кол.уч.	Лист	№ Док.	Подпись	Дат

1-ПП-03.2018/ПМТ 1.ПЗ

Лист

23

2	374934.35	3332046.99
3	374920.92	3332031.36
4	374925.85	3332027.12
5	374927.80	3332029.40
1	374939.30	3332042.83
3431		
1	374894.26	3331998.66
2	374920.75	3332031.16
3	374915.39	3332035.69
4	374889.22	3332003.05
1	374894.26	3331998.66
3432		
1	374910.08	3332007.23
2	374925.85	3332027.12
3	374920.92	3332031.36
4	374904.87	3332011.67
1	374910.08	3332007.23
3433		
1	374899.65	3331994.06
2	374910.08	3332007.23
3	374904.87	3332011.67
4	374894.26	3331998.65
1	374899.65	3331994.06
3434		
1	374868.64	3331966.19
2	374894.26	3331998.66
3	374889.22	3332003.05
4	374863.35	3331970.32
1	374868.64	3331966.19
43425		
1	374873	3331962.193
2	374899.646	3331994.056
3	374894.26	3331998.65
4	374868.64	3331966.19
1	374873	3331962.193
34 35		
1	375458.61	3332109.59
2	375459.44	3332112.34
3	375463.5	3332125.84
4	375464.448	3332128.999
5	375439.43	3332138

Взам. инв. №	
Подп. и дата	
Инв. № подл.	

Изм.	Кол.уч.	Лист	№ Док.	Подпись	Дат

1-ПП-03.2018/ПМТ 1.ПЗ

Лист

24

6	375436.83	3332113.72
1	375458.61	3332109.59

Инв. № подл.	Подп. и дата	Взам. инв. №

Изм.	Кол.уч.	Лист	№ Док.	Подпись	Дат

1-ПП-03.2018/ПМТ 1.ПЗ

Лист

25