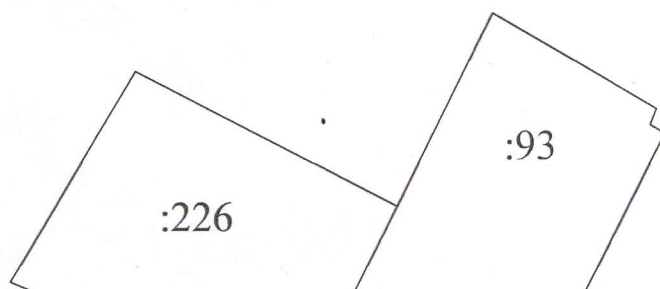
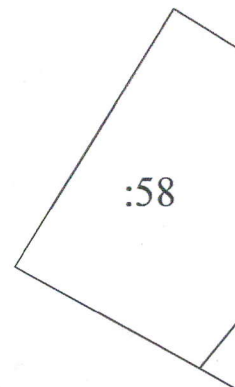
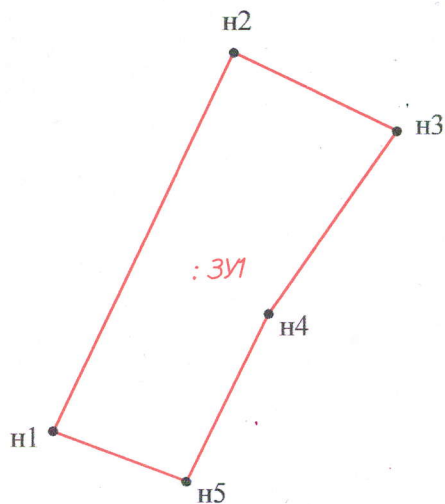
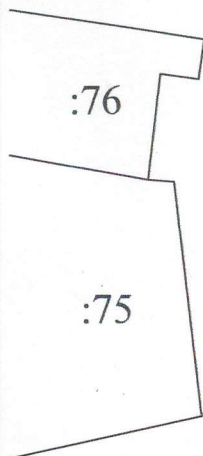
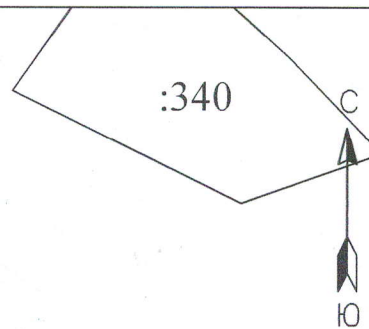


47:27:0801003



Масштаб 1: 1000

Условные обозначения:

— Границы образуемого земельного участка

— Существующие границы земельных участков включенных в ГКН

•н1,н2...нп Обозначение новых характерных точек границ земельных участков

:58 кадастровый номер учтенного земельного участка

:3У1 условный номер образуемого земельного участка

Утверждена
Постановлением Администрации
(наименование документа об утверждении, включая наименования

Будогощское ГП
органов государственной власти или органов местного

Киришского муниципального района
самоуправления, принявших решение об утверждении схемы

Ленинградской области
или подписавших соглашение о перераспределении земельных участков)

от _____ № _____

**Схема расположения земельного участка
на кадастровом плане территории**

Условный номер земельного участка _____		
Площадь земельного участка _____ 1196 _____ м ²		
Обозначение характерных точек границ	Координаты, м	
	X	Y
1	2	3
н1	364410.83	2337112.89
н2	364462.96	2337137.72
н3	364452.19	2337160.13
н4	364427.03	2337142.47
н5	364403.99	2337131.21