



**Общество с ограниченной ответственностью
«Проектно-планировочная мастерская «Мастер-План»**

Регистрационный номер в реестре
№ 0049-2009-1073808024850-П-52 от 11.12.2009г.
Ассоциации саморегулируемой организации
«Байкальское общество архитекторов и инженеров»

Заказчик – Открытое акционерное общество «Иркутская электросетевая компания»

**ПРОЕКТ ПЛАНИРОВКИ ТЕРРИТОРИИ
И ПРОЕКТ МЕЖЕВАНИЯ ТЕРРИТОРИИ ДЛЯ
СТРОИТЕЛЬСТВА ОБЪЕКТА: «ПС 110/35/10 КВ ДАЧНАЯ» 2
ЭТАП СТРОИТЕЛЬСТВА ЗАХОДЫ ВЛ 110 КВ» И «ВЛ 10 КВ ОТ
ПС 110/35/10 КВ ДАЧНАЯ» 3 ЭТАП СТРОИТЕЛЬСТВА»**

ПРОЕКТ МЕЖЕВАНИЯ ТЕРРИТОРИИ

Основная часть проекта межевания

Раздел 1. Проект межевания территории. Графическая часть

041-19-ПМЛ-ОЧП-К1



**Общество с ограниченной ответственностью
«Проектно-планировочная мастерская «Мастер-План»**

Регистрационный номер в реестре
№ 0049-2009-1073808024850-П-52 от 11.12.2009г.
Ассоциации саморегулируемой организации
«Байкальское общество архитекторов и инженеров»

Заказчик – Открытое акционерное общество «Иркутская электросетевая компания»

Утверждено постановлением администрации
Ушаковского муниципального образования
от 05.06.2020 № 188



**ПРОЕКТ ПЛАНИРОВКИ ТЕРРИТОРИИ
И ПРОЕКТ МЕЖЕВАНИЯ ТЕРРИТОРИИ ДЛЯ
СТРОИТЕЛЬСТВА ОБЪЕКТА: «ПС 110/35/10 КВ ДАЧНАЯ» 2
ЭТАП СТРОИТЕЛЬСТВА ЗАХОДЫ ВЛ 110 КВ» И «ВЛ 10 КВ ОТ
ПС 110/35/10 КВ ДАЧНАЯ» 3 ЭТАП СТРОИТЕЛЬСТВА»**

ПРОЕКТ МЕЖЕВАНИЯ ТЕРРИТОРИИ

Основная часть проекта межевания

Раздел 1. Проект межевания территории. Графическая часть

041-19-ПМЛ-ОЧП-К1

Генеральный директор

Управляющий проектом



Протасова М.В.

Горячева Е.С.

2019

Инов. № подл.	Подп. и дата	Взам. инв. №

Состав документации по планировке территории

Проект планировки территории и проект межевания территории для строительства объекта «ПС 110/35/10 кВ Дачная» 2 этап строительства заходы ВЛ 110 кВ» и «ВЛ 10 кВ от ПС 110/35/10 кВ Дачная» 3 этап строительства»




Номер тома	Обозначение	Наименование	Количество страниц/листов
		Проект планировки территории	
1		Основная часть проекта планировки	
	041-19-ППЛ-ОЧП-К1	Раздел 1. Проект планировки территории. Графическая часть	4
	041-19-ППЛ-ОЧП-Ч1	Чертеж 1. Чертеж красных линий. Чертеж границ зон планируемого размещения линейных объектов М 1:1000	1
	041-19-ППЛ-ОЧП-К2	Раздел 2. Положение о размещении линейных объектов	8
2		Материалы по обоснованию проекта планировки территории	
	041-19-ППЛ-ОМ-К3	Раздел 3. Материалы по обоснованию проекта планировки территории. Графическая часть	7
	041-19-ППЛ-ОМ-1	Схема 1. Схема расположения элементов планировочной структуры М 1:25000	1
	041-19-ППЛ-ОМ-2	Схема 2. Схема использования территории в период подготовки проекта планировки территории. Схема границ зон с особыми условиями использования территории М 1:1000	1
	041-19-ППЛ-ОМ-3	Схема 3. Схема организации движения транспорта. Схема конструктивных и планировочных решений М 1:1000	1
	041-19-ППЛ-ОМ-4	Схема 4. Схема вертикальной планировки, инженерной подготовки и инженерной защиты территории М 1:1000	1
	041-19-ППЛ-ОМ-К4	Раздел 4. Материалы по обоснованию проекта территории. Пояснительная записка	41
		Проект межевания территории	
3		Основная часть проекта межевания	
	041-19-ПМЛ-ОЧП-К1	Раздел 1. Проект межевания территории. Графическая часть	4
	041-19-ПМЛ-ОЧП-Ч1	Чертеж 1. Чертеж межевания территории М 1:1000	1

Согласовано

Взам. инв. №

Подп. и дата

Инв. № подл.

041-19-ПМЛ-ОЧП-К1-СП					
Изм.	Кол.уч.	Лист	№ док.	Подп.	Дата
					08.19
					08.19
					08.19
Состав проектной документации					
			Стадия	Лист	Листов
				2	2
ООО «ППМ «Мастер-План»					

Номер тома	Обозначение	Наименование	Количество страниц/ листов
	041-19-ПМЛ-ОЧП-К2	Раздел 2. Перечень и сведения об образуемых земельных участках	5
4		Материалы по обоснованию проекта межевания территории	
	041-19-ПМЛ-ОМ-К3	Раздел 3. Материалы по обоснованию проекта межевания территории. Графическая часть	65
	041-19-ПМЛ-ОМ-Ч1	Чертеж 1. Чертеж, отображающий границы существующих земельных участков, границы зон с особыми условиями использования территорий, местоположение существующих объектов капитального строительства М 1:1000	1
5		Материалы в электронном виде	
	041-19-ППЛ-ПМЛ-Д1	Диск 1. Материалы проекта – комплект текстовых материалов в формате *.doc и *.pdf, графических материалов в векторном виде в формате ГИС MapInfo Professional, *.jpg, и в AutoCad (*.dwg).	1

Взам. инв. №	
Подп. и дата	
Инв. № подл.	

Изм.	Кол.уч.	Лист	№ док	Подп.	Дата

041-19-ПМ-ОЧП-К1-СП

Лист

2

Состав коллектива

в разработке проекта планировки территории и проекта межевания территории для строительства объекта «ПС 110/35/10 кВ Дачная» 2 этап строительства заходы ВЛ 110 кВ» и «ВЛ 10 кВ от ПС 110/35/10 кВ Дачная» 3 этап строительства» принимали участие:

Специалисты ООО «ППМ «Мастер-План»»:	
Градостроительная часть	
Заместитель генерального директора	Собенникова О.А.
Управляющий проектом	Горячева Е.С.
Ведущий архитектор	Зашкина М.А.
Транспорт, инженерная подготовка территории	
Инженер	Туктаров А.Ю.
Сопровождение ГИС (геоинформационные системы)	
Кадастровый инженер	Голимбиевская Е.Ю.
Межевание	
Кадастровый инженер	Голимбиевская Е.Ю.

Взам. инв. №	
Подпись и дата	
Инв. № подл.	

Изм.	Кол.уч.	Лист	№ док	Подп.	Дата				

041-19-ПМЛ-ОЧП-К1-СК

Лист

3

ПРОЕКТ ПЛАНИРОВКИ ТЕРРИТОРИИ И ПРОЕКТ МЕЖЕВАНИЯ ТЕРРИТОРИИ
 ДЛЯ СТРОИТЕЛЬСТВА ОБЪЕКТА: «ПС 110/35/10 КВ ДАЧНАЯ» 2 ЭТАП СТРОИТЕЛЬСТВА
 ЗАХОДЫ ВЛ 110 КВ» И «ВЛ 10 КВ ОТ ПС 110/35/10 КВ ДАЧНАЯ» 3 ЭТАП СТРОИТЕЛЬСТВА»
 ЧЕРТЕЖ МЕЖЕВАНИЯ ТЕРРИТОРИИ
 М 1:1000



38:06:143704:2723
 38:06:143704:2724
 38:06:143704:2723
 38:06:143704:2722
 38:06:143704:2444
 38:06:143704:2444

УСЛОВНЫЕ ОБОЗНАЧЕНИЯ
 ПОЛОЖЕНИЕ О ПЛАНИРОВКЕ ТЕРРИТОРИИ
 ОСУЩЕСТВЛЯЕТСЯ ПОДГОТОВКА ПРОЕКТА ПЛАНИРОВКИ

- ГРАНИЦЫ ТЕРРИТОРИИ, В ОТНОШЕНИИ КОТОРОЙ ОСУЩЕСТВЛЯЕТСЯ ПОДГОТОВКА ПРОЕКТА ПЛАНИРОВКИ
- ГРАНИЦЫ СУЩЕСТВУЮЩИХ ЗЕМЕЛЬНЫХ УЧАСТКОВ
- ЗУ НАХОДЯЩИЕСЯ В АРЕНДЕ ОАО "ИЗСК" - ДОГОВОР №91-143/17 ОТ 15 ИЮНЯ 2017Г.
- ЗУ НАХОДЯЩИЕСЯ В АРЕНДЕ ОАО "ИЗСК" - ДОГОВОР №91-611/18 ОТ 03 ОКТЯБРЯ 2018Г.

ЛИНИИ РЕГУЛИРОВАНИЯ

- КРАСНЫЕ ЛИНИИ, УТВЕРЖДЕННЫЕ В СОСТАВЕ ПРОЕКТА ПЛАНИРОВКИ
- ЛИНИИ ОТСТУПА ОТ КРАСНЫХ ЛИНИЙ, В ЦЕЛЯХ ОПРЕДЕЛЕНИЯ МЕСТ ДОПУСТИМОГО РАЗМЕЩЕНИЯ ЗДАНИЙ, СТРОЕНИЙ, СООРУЖЕНИЙ

ИЗМ. ПМ-ОИД-И				Страна	Лист	Листов
ПРОЕКТ ПЛАНИРОВКИ ТЕРРИТОРИИ И ПРОЕКТ МЕЖЕВАНИЯ ТЕРРИТОРИИ ДЛЯ СТРОИТЕЛЬСТВА ОБЪЕКТА: «ПС 110/35/10 КВ ДАЧНАЯ» «ВЛ 10 КВ ОТ ПС 110/35/10 КВ ДАЧНАЯ» 3 ЭТАП СТРОИТЕЛЬСТВА»						
ОСНОВНАЯ ЧАСТЬ ПРОЕКТА МЕЖЕВАНИЯ						
ЧЕРТЕЖ МЕЖЕВАНИЯ ТЕРРИТОРИИ М 1:1000						
Изм.	Кол. уч.	№ зан.	Лист	Подпись	Дата	
Виз. директор		Соболевский О.А.			08.19	
Упр. проектом		Горелова Е.С.			08.19	
Архитектор		Башова В.В.			08.19	
Инженер-конструктор		Соболевский О.А.				
				ОООТИМ "Мастер-План"		