



Российская Федерация  
Иркутская область  
Иркутское районное  
муниципальное образование

**АДМИНИСТРАЦИЯ**  
**Комитет по управлению**  
**муниципальным**  
**имуществом и**  
**жизнеобеспечению**

Рабочего Штаба ул., д. 17, Иркутск, 664001  
Тел. (3952) 718-049  
Факс (3952) 718-049  
E-mail: [kumi@irkraion.ru](mailto:kumi@irkraion.ru)  
<http://irkraion.ru>

от 16.11.2020 № 5326  
на № \_\_\_\_\_ от \_\_\_\_\_


Об установлении публичного сервитута на части земельного участка с кадастровым номером 38:06:000000:5790, согласно прилагаемой схеме.

1. Орган рассматривающий ходатайство об установлении публичного сервитута: администрация Иркутского районного муниципального образования.
2. Цель установления публичного сервитута: размещение сооружения «Подстанция 400 кВ», ходатайство Открытого акционерного общества «Иркутская электросетевая компания».
3. Часть земельного участка с кадастровым номером 38:06:000000:5790 площадью 21 кв.м.
4. Ознакомиться с поступившим ходатайством об установлении публичного сервитута и прилагаемым к нему описанием местоположения границ публичного сервитута, подать заявление об учете прав на земельные участки: 664007, г. Иркутск, ул. Декабрьских Событий, д. 119 «А», этаж 2, каб. 211, вторник, четверг с 08-00 до 17-00, перерыв с 12-00 до 12-48. Срок подачи заявлений об учете прав на земельные участки: 30 календарных дней со дня опубликования настоящего сообщения.
5. Настоящее сообщение подлежит опубликованию в газете «Ангарские огни»; размещению в информационно-телекоммуникационной сети «Интернет» на официальном сайте Иркутского районного муниципального образования [www.irkraion.ru](http://www.irkraion.ru)
6. Публичный сервитут необходим для размещения сооружения «Подстанция 1000 кВ».
7. Выбор места размещения линейного объекта обусловлен технологическими требованиями, экономической целесообразностью и минимально возможными пересечениями с земельными участками, находящимися в частной собственности.

Определение границ публичного сервитута выполнялось аналогично требованиям об определении размеров земельных участков для размещения воздушных линий электропередачи и опор линий связи, обслуживающих электрические сети согласно постановлению от 11.08.2003 № 486 «Об утверждении Правил определения размеров земельных участков для размещения воздушных линий электропередачи и опор линий связи, обслуживающих электрические сети».

8. Описание местоположения границ публичного сервитута: схема расположения границ публичного сервитута приложение к настоящему сообщению.


Председатель Комитета

A handwritten signature in blue ink, consisting of a large loop and a vertical stroke with a small horizontal tick at the top.

А.Г. Речицкий


### СХЕМА РАСПОЛОЖЕНИЯ ГРАНИЦ ПУБЛИЧНОГО СЕРВИТУТА


Система координат МСК -38, зона 3		
Площадь земельного участка <u>21</u> м <sup>2</sup>		
Вид разрешенного использования: для размещения сооружения		
Обозначение характерных точек границ	Координаты, м	
	X	Y
1	2	3
н1	367574.98	3350315.39
н2	367577.49	3350311.60
н3	367581.27	3350314.13
н4	367578.76	3350317.92
н1	367574.98	3350315.39




Масштаб 1: 800

**Условные обозначения:**

 -- граница образуемой части земельного участка (проектные границы публичного сервитута)

 -- граница земельного участка;

 -- контур объекта электросетевого хозяйства «Подстанция 400 кВ»

● н1 -- обозначение характерных точек публичного сервитута;

**38:06:000000:5790** – кадастровый номер земельного участка;

**38:06:143704** – кадастровый квартал

