



Российская Федерация
Иркутская область
Иркутское районное
муниципальное образование
АДМИНИСТРАЦИЯ
Комитет по управлению
муниципальным
имуществом и
жизнеобеспечению

Рабочего Штаба ул., д. 17, Иркутск, 664001
Тел. (3952) 718-049
Факс (3952) 718-049
E-mail: kumi@irkraion.ru
<http://irkraion.ru>

от 23.08.2021 № 3706
на № _____ от _____

Администрация
Ушаковского муниципального
образования

24 АВГ 2021

Входящий № 4228

Сообщение о возможном установлении публичного сервитута на
земельном участке согласно прилагаемой схеме.

1. Орган рассматривающий ходатайство об установлении публичного сервитута: администрация Иркутского районного муниципального образования.

2. Цель установления публичного сервитута: размещение линейного объекта «Электрическая сеть п. Еловый, 19 км Байкальского тракта», ходатайство Открытого акционерного общества «Иркутская электросетевая компания».

3. Публичный сервитут площадью 2846 кв.м., расположенный по адресу: Иркутская область, Иркутский район, п. Еловый, 19 км Байкальского тракта, в том числе на части земельного участка с кадастровым номером 38:06:141601:2929, расположенным по адресу: Иркутская область, Иркутский район площадью 402 кв.м., на части земельного участка с кадастровым номером 38:06:141601:3665, расположенным по адресу: Российская Федерация, Иркутская область, Иркутский район, н. п. Еловый площадью 589 кв.м., на части земельного участка с кадастровым номером 38:06:141601:3664, расположенным по адресу: Российская Федерация, Иркутская область, Иркутский район, н. п. Еловый площадью 698 кв.м., на части земельного участка с кадастровым номером 38:06:141601:3683, расположенным по адресу: Российская Федерация, Иркутская область, Иркутский район, н. п. Еловый площадью 370 кв.м., на части земельного участка с кадастровым номером 38:06:141601:711, расположенным по адресу: Иркутская обл., Иркутский р-н, п. Еловый, ул. Братская, 47 площадью 787 кв.м., в границах согласно приложению I.

4. Ознакомиться с поступившим ходатайством об установлении публичного сервитута и прилагаемым к нему описанием местоположения

границ публичного сервитута, подать заявление об учете прав на земельные участки: 664007, г. Иркутск, ул. Декабрьских Событий, д. 119а, этаж 2, каб. 211, вторник, четверг с 08-00 до 17-00, перерыв с 12-00 до 12-48. Срок подачи заявлений об учете прав на земельные участки: 30 календарных дней со дня опубликования настоящего сообщения.

5. Настоящее сообщение подлежит опубликованию в газете «Ангарские огни», размещению в информационно-телекоммуникационной сети «Интернет» на официальном сайте Иркутского районного муниципального образования www.irkraion.ru

6. Публичный сервитут необходим для размещения линейного объекта «Электрическая сеть п. Еловый, 19 км Байкальского тракта».

Выбор места размещения линейного объекта обусловлен технологическими требованиями, экономической целесообразностью и минимально возможными пересечениями с земельными участками, находящимися в частной собственности.

7. Определение границ публичного сервитута выполнялось аналогично требованиям об определении размеров земельных участков для размещения воздушных линий электропередачи и опор линий связи, обслуживающих электрические сети согласно постановлению от 11.08.2003 № 486 «Об утверждении Правил определения размеров земельных участков для размещения воздушных линий электропередачи и опор линий связи, обслуживающих электрические сети».


8. Описание местоположения границ публичного сервитута: схема расположения границ публичного сервитута приложение к настоящему сообщению.

Исполняющая обязанности
председателя Комитета





А.Н. Федченко

СХЕМА РАСПОЛОЖЕНИЯ ГРАНИЦ ПУБЛИЧНОГО СЕРВИТУТА

Условный номер земельного участка :ЗУ					
Площадь испрашиваемого публичного сервитута 2846 м ² в том числе					
Площадь испрашиваемого публичного сервитута на 38:06:141601:2929 – 402 кв. м					
Площадь испрашиваемого публичного сервитута на 38:06:141601:3665 – 589 кв. м					
Площадь испрашиваемого публичного сервитута на 38:06:141601:3664 – 698 кв. м					
Площадь испрашиваемого публичного сервитута на 38:06:141601:3683 – 370 кв. м					
Площадь испрашиваемого публичного сервитута на 38:06:141601:711 – 787 кв. м					
Обозначение характерных точек границ	Координаты, м				
	Х	У	Обозначение характерных точек границ	Х	У
1	2	3	4	5	6
н1	377944.91	3351603.37	н23	377822.33	3351985.03
н2	377940.20	3351635.43	н24	377825.21	3351973.43
н3	377934.88	3351671.66	н25	377848.32	3351979.12
н4	377933.57	3351677.93	н26	377861.05	3351965.89
н5	377933.57	3351677.94	н27	377861.06	3351965.89
н6	377928.04	3351704.37	н28	377867.07	3351954.10
н7	377921.46	3351734.60	н29	377871.41	3351929.55
н8	377913.10	3351756.96	н30	377877.09	3351902.47
н9	377908.60	3351778.85	н31	377880.46	3351886.41
н10	377907.15	3351785.93	н32	377887.56	3351852.55
н11	377900.04	3351819.81	н33	377894.66	3351818.68
н12	377892.94	3351853.68	н34	377901.76	3351784.82
н13	377885.84	3351887.54	н35	377903.26	3351777.54
н14	377882.71	3351902.47	н36	377907.80	3351755.43
н15	377876.81	3351930.59	н37	377916.17	3351733.04
н16	377872.34	3351955.87	н38	377922.66	3351703.24
н17	377868.19	3351964.01	н39	377929.46	3351670.70
н18	377865.82	3351968.64	н40	377934.76	3351634.63
н19	377865.83	3351968.66	н41	377939.72	3351600.84
н20	377858.88	3351981.70	н1	377944.91	3351603.37
н21	377876.46	3351986.01			
н22	377873.81	3351998.69			
Система координат МСК-38, зона 3					
Площадь, кв.м.	Цель установления публичного сервитута				
2846	«Электрическая сеть п. Еловый, 19 км Байкальского тракта»				



Масштаб 1: 2500

-  -- граница образуемой части земельного участка (проектные границы публичного сервитута)
-  -- линия электропередач. Линия электропередач 10 кВ
-  -- граница земельного участка, внесенного в ЕГРН, в отношении которого испрашивается сервитут

38:06:141601:2929 – кадастровый номер земельного участка

38:06:141601 – номер кадастрового квартала

- n1 -- обозначение характерных точек публичного сервитута

Заместитель Мэра района

И.Б. Кузнецов