
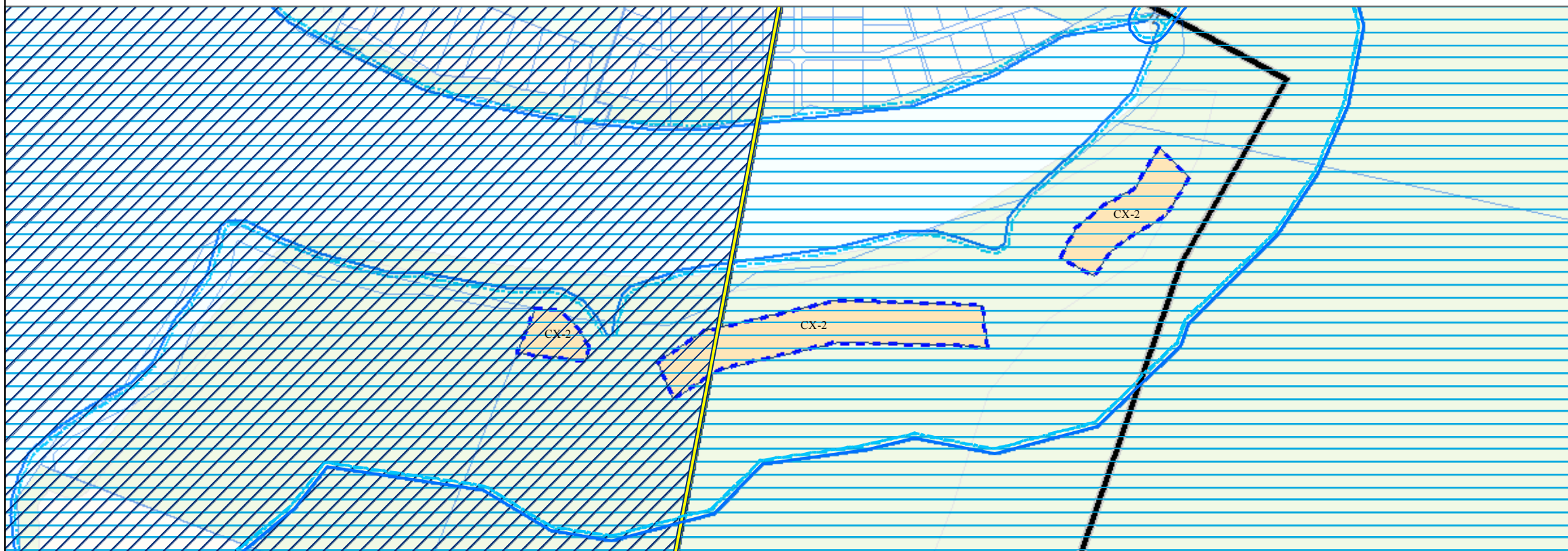


ПРЕДЛОЖЕНИЯ ПО ПРОЕКТУ ПРАВИЛ ЗЕМЛЕПОЛЬЗОВАНИЯ И ЗАСТРОЙКИ НА ЧАСТЬ ТЕРРИТОРИЙ ПОСЕЛЕНИЯ УШАКОВСКОГО МУНИЦИПАЛЬНОГО ОБРАЗОВАНИЯ ИРКУТСКОГО РАЙОНА ИРКУТСКОЙ ОБЛАСТИ В ГРАНИЦАХ УЧАСТКОВ 38:06:143704:1900, 38:06:143704:1901, 38:06:143704:1902, 38:06:000000:6341, 38:06:144005:515

КАРТА ГРАДОСТРОИТЕЛЬНОГО ЗОНИРОВАНИЯ М 1:5 000



ФРАГМЕНТ (38:06:143704:1900, 38:06:143704:1901, 38:06:143704:1902) М 1:5 000



УСЛОВНЫЕ ОБОЗНАЧЕНИЯ

ГРАНИЦЫ ТЕРРИТОРИИ, ПРИМЕНИТЕЛЬНО К КОТОРОЙ РАЗРАБАТЫВАЕТСЯ ПРОЕКТ ПРАВИЛ ЗЕМЛЕПОЛЬЗОВАНИЯ И ЗАСТРОЙКИ

МАЛЫЕ РЕКИ, ВОДОТОКИ

ТЕРРИТОРИАЛЬНЫЕ ЗОНЫ

ЗОНЫ РАЗМЕЩЕНИЯ ИНЖЕНЕРНОЙ И ТРАНСПОРТНОЙ ИНФРАСТРУКТУРЫ

ЗОНЫ РАЗМЕЩЕНИЯ ОБЪЕКТОВ ТРАНСПОРТА

ЗОНЫ СЕЛЬСКОХОЗЯЙСТВЕННОГО НАЗНАЧЕНИЯ

ЗОНЫ, ЗАНЯТЫЕ ОБЪЕКТАМИ СЕЛЬСКОХОЗЯЙСТВЕННОГО НАЗНАЧЕНИЯ

ГРАНИЦЫ ЗОН С ОСОБЫМИ УСЛОВИЯМИ ИСПОЛЬЗОВАНИЯ ТЕРРИТОРИИ

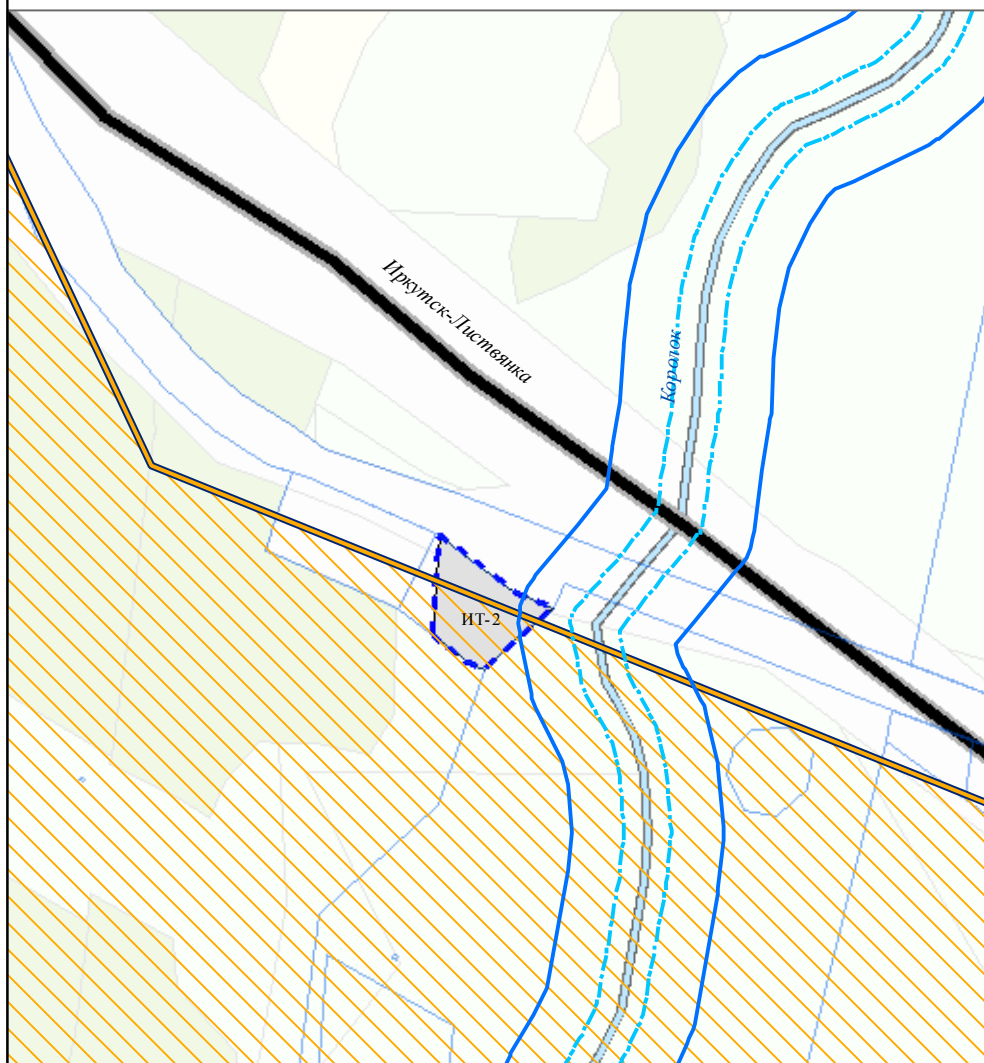
ВОДООХРАННАЯ ЗОНА

ПРИБРЕЖНАЯ ЗАЩИТНАЯ ПОЛОСА

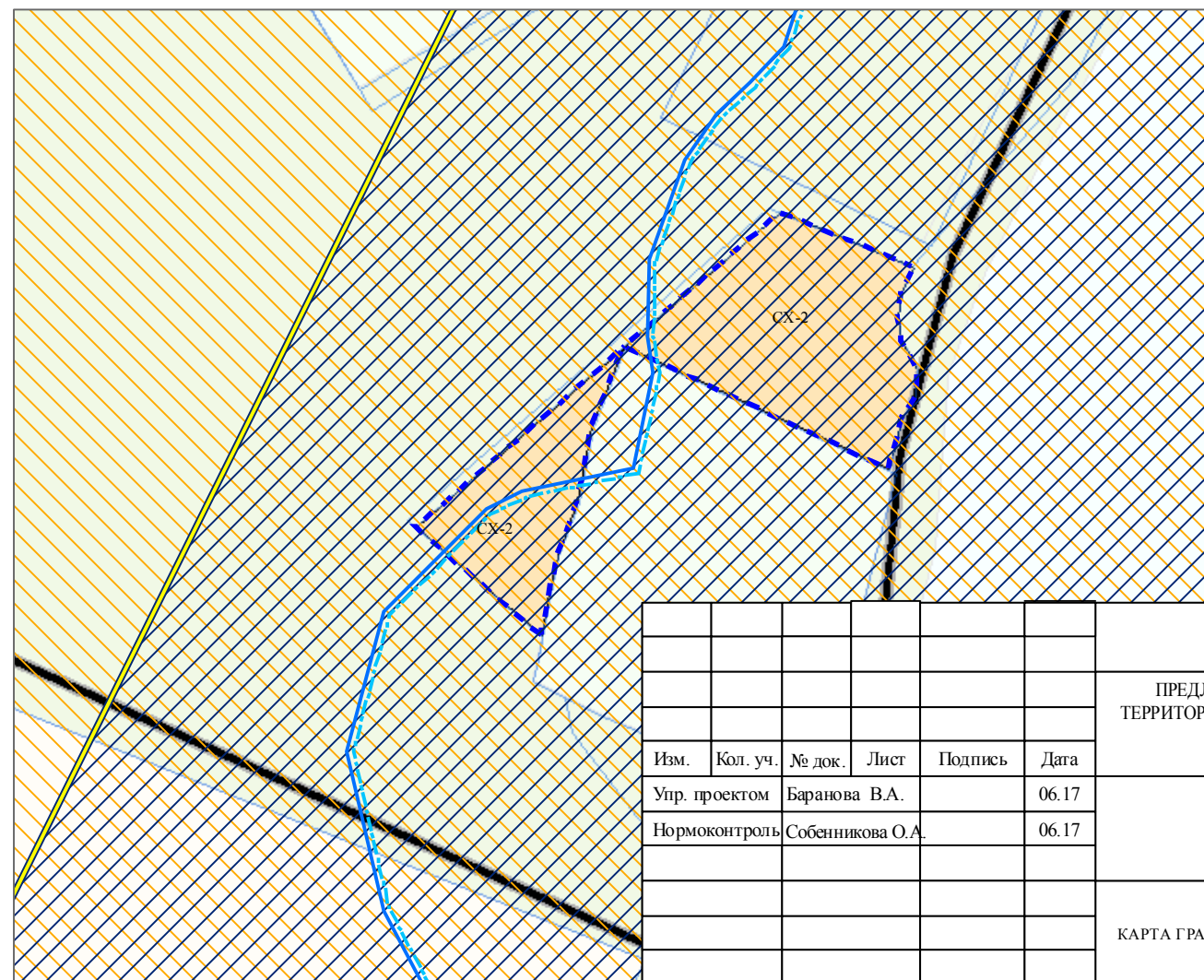
ВТОРОЙ ПОЯС ЗОНЫ САНИТАРНОЙ ОХРАНЫ ИСТОЧНИКА ВОДОСНАБЖЕНИЯ Г. ИРКУТСКА

ТРЕТИЙ ПОЯС ЗОНЫ САНИТАРНОЙ ОХРАНЫ ИСТОЧНИКА ВОДОСНАБЖЕНИЯ Г. ИРКУТСКА

ФРАГМЕНТ (38:06:144005:515) М 1:5 000



ФРАГМЕНТ (38:06:000000:6341) М 1:5 000



Изм.	Кол. уч.	№ док.	Лист	Подпись	Дата
Упр. проектом		Баранова В.А.			06.17
Нормоконтроль		Собенникова О.А.			06.17

065-17-ПЗЗ-К1

ПРЕДЛОЖЕНИЯ ПО ПРОЕКТУ ПРАВИЛ ЗЕМЛЕПОЛЬЗОВАНИЯ И ЗАСТРОЙКИ НА ЧАСТЬ ТЕРРИТОРИЙ ПОСЕЛЕНИЯ УШАКОВСКОГО МУНИЦИПАЛЬНОГО ОБРАЗОВАНИЯ ИРКУТСКОГО РАЙОНА ИРКУТСКОЙ ОБЛАСТИ В ГРАНИЦАХ УЧАСТКОВ 38:06:143704:1900, 38:06:143704:1901, 38:06:143704:1902, 38:06:000000:6341, 38:06:144005:515

Стадия	Лист	Листов
	1	1

КАРТА ГРАДОСТРОИТЕЛЬНОГО ЗОНИРОВАНИЯ М 1:25 000

ООО"ППМ "Мастер-План"