

ИЗВЕЩЕНИЕ О ПРОВЕДЕНИИ СОБРАНИЯ О СОГЛАСОВАНИИ МЕСТОПОЛОЖЕНИЯ ГРАНИЦ ЗЕМЕЛЬНОГО УЧАСТКА

Кадастровым инженером Скорых Еленой Алексеевной (357112, Ставропольский край, город Невинномысск, переулок Клубный, дом 7; e.skorykh@spurski.ru; 8(86554)9-45-02; 26-13-443) выполняются кадастровые работы в отношении земельного участка с кадастровым №26:16:040302:32, расположенного по адресу: край Ставропольский, г. Невинномысск, ПТ «Волга» №67, номер кадастрового квартала 26:16:040302.

Заказчиком кадастровых работ является Чепилина Наталья Алексеевна, край Ставропольский, г. Невинномысск, ул. Гагарина, дом 36, кв. 20, тел. 8-86554-9-45-02.

Собрание по поводу согласования местоположения границ состоит по адресу: 357112, Ставропольский край, г. Невинномысск, пер. Клубный, д. 7 1.10.2018 г. в 10.00.

С проектом межевого плана земельного участка можно ознакомиться по адресу: 357112, Ставропольский край, г. Невинномысск, пер. Клубный, д. 7.

Требования о проведении согласования местоположения границ земельных участков на местности принимаются с 29.08.2018 г. по 1.10.2018 г., обособленные возражения о местоположении границ земельных участков после ознакомления с проектом межевого плана принимаются с 29.08.2018 г. по 1.10.2018 г. по адресу: 357112, Ставропольский край, г. Невинномысск, пер. Клубный, д. 7.

Смежные земельные участки, с правообладателями которых требуется согласовать местоположение границ: КН 26:16:040302:14, адрес: край Ставропольский, г. Невинномысск, ПТ «Волга» №83; КН 26:16:040302:15, адрес: край Ставропольский, г. Невинномысск, гаражный кооператив «Волга», гараж №68.

При проведении согласования местоположения границ при себе необходимо иметь документ, удостоверяющий личность, а также документы о правах на земельный участок (часть 12 статьи 39, часть 2 статьи 40 Федерального закона от 24 июля 2007 г. №221-ФЗ «О кадастровой деятельности»).

ИЗВЕЩЕНИЕ О ПРОВЕДЕНИИ СОБРАНИЯ О СОГЛАСОВАНИИ МЕСТОПОЛОЖЕНИЯ ГРАНИЦ ЗЕМЕЛЬНОГО УЧАСТКА

Кадастровым инженером Миловидовой Ингой Анатольевной (г. Невинномысск, ул. Матросова, 20, e-mail: mila1218@mail.ru, тел. 8-961-486-69-21, номер регистрации в госреестре лиц, осуществляющих кадастровую деятельность, - 2818) выполняются кадастровые работы в отношении земельного участка с кадастровым №071714:4, расположенного: Ставропольский край, город Невинномысск, ГК «Экран» №570, кадастровый квартал 26:16:071714.

Заказчиком кадастровых работ является Кутовой Андрей Владимирович (Ставропольский край, г. Невинномысск, ул. Менделеева, 31, кв. 26, конт. лицо - Людмила Петровна, тел. 8-382-820-1007).

Собрание по поводу согласования местоположения границ состоится по адресу: край Ставропольский, г. Невинномысск, ул. Калинина, 55, 2 этаж 2 октября 2018 г. в 10.00.

С проектом межевого плана земельного участка можно ознакомиться по адресу: край Ставропольский, г. Невинномысск, ул. Калинина, 55, 2 этаж.

Требования о проведении согласования местоположения границ земельных участков на местности принимаются с 30 августа 2018 г. по 1 октября 2018 г., обособленные возражения о местоположении границ земельных участков после ознакомления с проектом межевого плана принимаются с 30 августа 2018 г. по 1 октября 2018 г. по адресу: край Ставропольский, г. Невинномысск, ул. Калинина, 55, 2 этаж.

Смежные земельные участки, в отношении местоположения границ которых проводится согласование: край Ставропольский, г. Невинномысск, ГК «Экран» №569, К№26:16:071714:16; край Ставропольский, г. Невинномысск, ГК «Экран» №571, К№26:16:071714:31; край Ставропольский, г. Невинномысск, ГК «Экран» №563, К№26:16:071714:23; край Ставропольский, К№26:16:000000:3062.

При проведении согласования местоположения границ при себе необходимо иметь документ, удостоверяющий личность, а также документы о правах на земельный участок (часть 12 статьи 39, часть 2 статьи 40 Федерального закона от 24 июля 2007 г. №221-ФЗ «О кадастровой деятельности»).





ИНТЕРНЕТ И ТВ

от 490 руб./мес.

ОГРОМНЫХ
ВОЗМОЖНОСТЕЙ


Для дома и офиса



Интернет
до 100 Мбит/с



Цифровое ТВ
250 каналов



Управление
ТВ-эфиром



Медиацентр HD
бесплатно

/ 2-88-88
/ zelenaya.net

УТВЕРЖДЕН
протоколом заседания общественной комиссии по обсуждению
Проекта муниципальной программы «Формирование современной городской среды
в городе Невинномысске» на 2018-2022 годы от 27 августа 2018 г. №12

**ПЕРЕЧЕНЬ
общественных территорий, отобранных для проведения
рейтингового голосования по включению в муниципальную программу
«Формирование современной городской среды в городе Невинномысске»
на 2018-2022 годы в целях благоустройства в первоочередном порядке
в 2019 году**

№ п/п	Наименование общественной территории	Место расположения общественной территории
1.	Бульвар Мира (от ул. Менделеева до ул. Гагарина)	б. Мира (от ул. Менделеева до ул. Гагарина)
2.	Привокзальная площадь	ул. Революционная

**График приема граждан по личным вопросам
в местной общественной приемной Всероссийской политической партии
«ЕДИНАЯ РОССИЯ» на сентябрь 2018 года**

Дата приёма	Ведут прием
Ежемесячно, по предварительной записи	Черников Валерий Павлович – депутат Думы Ставропольского края, член фракции Всероссийской политической партии «ЕДИНАЯ РОССИЯ»
4.09.2018 г.	Гуринович Элеонора Валерьевна – депутат Думы г. Невинномыска, член фракции Всероссийской политической партии «ЕДИНАЯ РОССИЯ»
11.09.2018 г.	Азнауров Софрат Николаевич – депутат Думы г. Невинномыска, член фракции Всероссийской политической партии «ЕДИНАЯ РОССИЯ»
18.09.2018 г.	Медяник Александр Александрович – депутат, председатель Думы г. Невинномыска, член фракции Всероссийской политической партии «ЕДИНАЯ РОССИЯ»
25.09.2018 г.	Шалимов Виктор Владимирович – депутат Думы г. Невинномыска, член фракции Всероссийской политической партии «ЕДИНАЯ РОССИЯ»
26.09.2018 г.	Кужба Игорь Сергеевич – юрист

**Время приёма – с 15.30 до 17.00. Приемная расположена по адресу:
г. Невинномысск, ул. Гагарина, д. 59 Б.
Предварительная запись по тел. 8 (86554) 2-88-14.**