

**Российская Федерация**  
**ОБЩЕСТВО С ОГРАНИЧЕННОЙ ОТВЕТСТВЕННОСТЬЮ**  
**"Геоструктура"**

**Выписка из реестра членов СРО №141 от 11.07.2018**

**Заказчик - Администрация Североуральского городского округа  
624480, Свердловская обл., г. Североуральск,  
ул. Чайковского, 15**

**Документация по планировке территории, предусматривающая  
размещение линейного объекта районного значения "Реконструкция  
автомобильного моста через р.Сарайная, находящегося по  
ул.Буденного - Ст.Разина в г.Североуральске"**

**ПРОЕКТ ПЛАНИРОВКИ ТЕРРИТОРИИ**

**Основная часть проекта планировки территории**

**03/18-ПП1**

**Том 1**

Экз. №

**2018**

Российская Федерация  
**ОБЩЕСТВО С ОГРАНИЧЕННОЙ ОТВЕТСТВЕННОСТЬЮ**  
**"Геоструктура"**

Выписка из реестра членов СРО №141 от 11.07.2018

Заказчик - Администрация Североуральского городского округа  
624480, Свердловская обл., г. Североуральск,  
ул. Чайковского, 15

Документация по планировке территории, предусматривающая  
размещение линейного объекта районного значения "Реконструкция  
автомобильного моста через р.Сарайная, находящегося по  
ул.Буденного - Ст.Разина в г.Североуральске"

**ПРОЕКТ ПЛАНИРОВКИ ТЕРРИТОРИИ**

Основная часть проекта планировки территории

03/18-ПП1

Том 1

Генеральный директор

Главный инженер проекта



Е.С. Дремина

Э.Х. Сакаева





Экз. №

2018

## СОДЕРЖАНИЕ ТОМА 1

2

Обозначение	Наименование	Примечание
03/18-ПП1-С	Содержание тома 1	2
03/18-ПП1	Положение о размещении объектов капитального строительства федерального, регионального или местного значения	3
03/18-ПП1.ГЧ	Графическая часть	4
03/18-ПП1.ГЧ Лист 1	Чертеж планировки территории М 1:500	5

Изм	Кол.уч	Лист	№док	Подпись	Дата	03/18-ПП1-С			
						Стадия	Лист	Листов	
Разработал	Моров				07.18	Содержание тома 1	П	1	1
Проверил	Сакаева				07.18		ООО «Геоструктура»		
Н.контр.	Истомин				07.18				
ГИП	Сакаева				07.18				

**ПРОЕКТ ПЛАНИРОВКИ**  
**территории, предусматривающий размещение**  
**линейного объекта общегородского значения**  
**«Реконструкция автомобильного моста через р.Сарайная,**  
**находящегося по ул.Буденного - Ст.Разина в г.Североуральске»**

**1. Положение о размещении объектов капитального строительства общегородского значения г.Североуральск, а также характеристиках развития систем транспортного обслуживания, необходимых для развития территории**  
**Цели и задачи документации по планировке территории.**

Документация по планировке территории подготовлена в целях выделения элементов планировочной структуры.

**2. Положения о размещении объектов капитального строительства.**  
**Характеристика планируемого развития территории**  
**2.1. Элементы планировочной структуры**

Таблица 1

№	Наименование элемента планировочной структуры	Площадь, м2
1	Улица	3 061
2	Земельный участок	12 147
3	Сооружение	424
4	Гидротехническое сооружение (канал р.Сарайная)	12758

**2.2. Положения в отношении характеристики и параметров объектов транспортной инфраструктуры**

Планировочные решения по развитию объектов транспортной инфраструктуры обеспечивают условия для движения через планируемую территорию, доступность объектов и рекреационных зон на территории района, качественное преобразование сети автомобильных дорог.

Ул.Буденного и ул.Ст.Разина по функциональному назначению и расположению состоит в планировочной структуре г.Североуральск, в соответствии с Генеральным планом г.Североуральск.

**2.3. Перечень планируемого размещения объектов капитального строительства федерального, регионального, местного значения и характеристики планируемого развития**

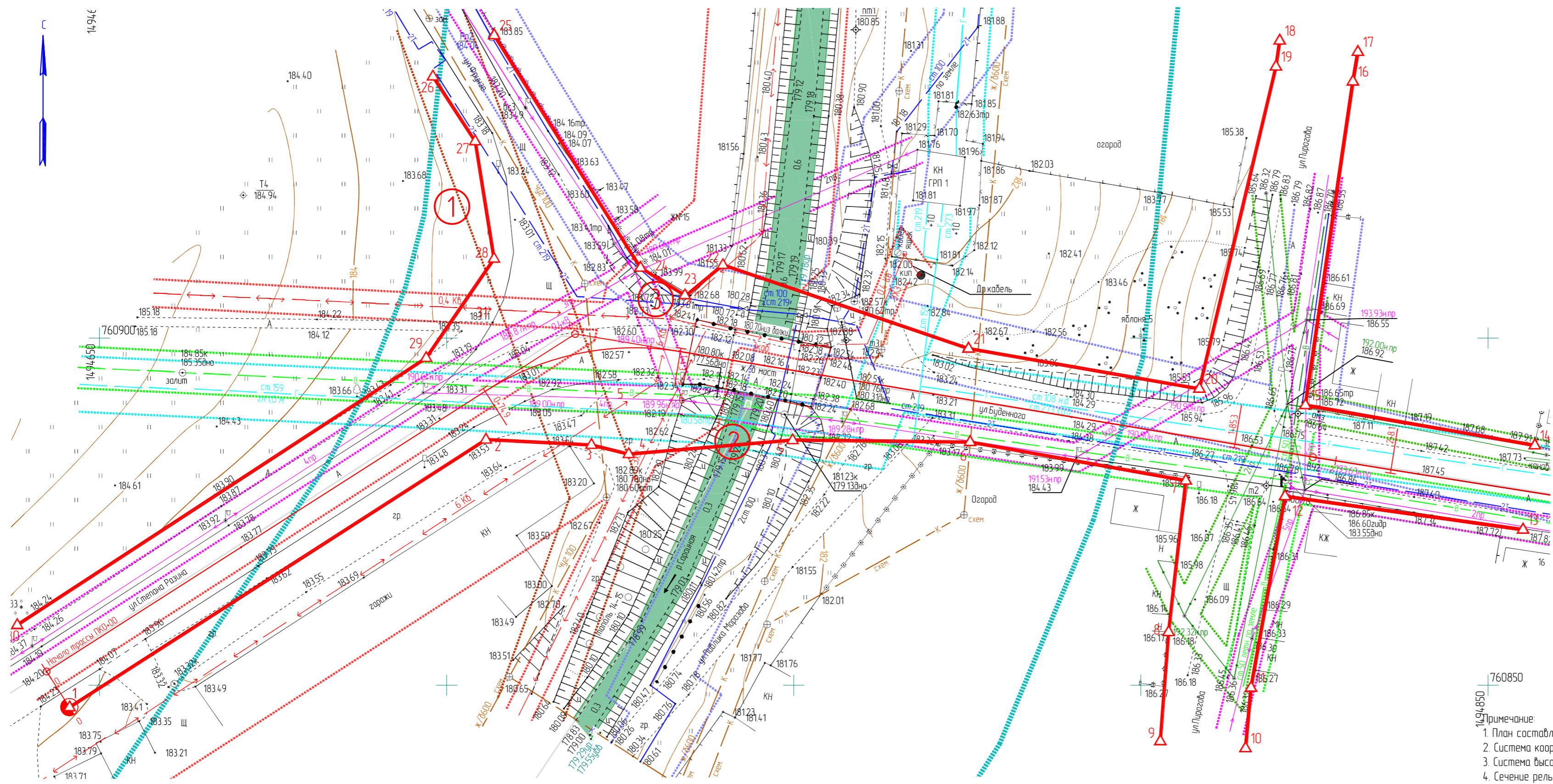
Линейный объект капитального строительства – автомобильный мост, находящийся по ул.Буденного - Ст.Разина в г.Североуральске.

Взам.инв.№	
Подпись и дата	
Инв.№ подл	

						03/18-ПП1	Лист
Изм	Кол.уч	Лист	№док	Подпись	Дата		

## Графическая часть

Инв.№ подл	Подпись и дата	Взам.инв.№							Лист
Изм	Кол.уч	Лист	№док	Подпись	Дата	03/18-ПП1.ГЧ			



Примечание:  
 1. План составлен по материалам изысканий, выполненных ООО "Геоструктура" в мае 2018г.  
 2. Система координат Местная «МСК – 66»  
 3. Система высот Балтийская – 1977г.  
 4. Сечение рельефа горизонталями через 0,5м.

- Условные обозначения:
- Кадастровая граница земельного участка
  - 66:02:0102003:1 — Кадастровый номер земельного участка
  - 3 Δ — Поворотная вершина красной линии
  - Красная линия
  - Водоохранная зона р.Сарайная – 50м
  - Охранная зона кабельной линии электроснабжения 6кВ – 10м
  - Охранная зона сети электроснабжения 0.4кВ – 2м
  - Охранная зона сети связи – 2м
  - Охранная зона сети газоснабжения – 4м
  - Охранная зона теплотрассы – 5м
  - Охранная зона водопровода – 3м
  - Охранная зона канализации – 5м

Согласовано
Взам.инв. №
Подпись и дата
Инв. № подл.

ОЗ/18-ПП1.ГЧ					
Разработка проектно-сметной документации на реконструкцию автомобильного моста через р.Сарайная, находящегося по ул.Буденного – Ст.Разина в г.Себероуральске					
Изм.	Колуч.	Лист	док.	Подпись	Дата
Разработал	Морав			<i>[Signature]</i>	07.18
Проверил	Сакаева			<i>[Signature]</i>	07.18
Исполн.	Истамин			<i>[Signature]</i>	07.18
Проект планировки территории				Стадия	Лист
Чертеж планировки территории М 1500				П	1
				ООО "Геоструктура"	