СВЕРДЛОВСКАЯ ОБЛАСТЬ

СЕВЕРОУРАЛЬСКИЙ ГОРОДСКОЙ ОКРУГ

ПРОЕКТ
ОРГАНИЗАЦИИ ДОРОЖНОГО ДВИЖЕНИЯ
МУНИЦИПАЛЬНЫХ АВТОМОБИЛЬНЫХ ДОРОГ НАХОДЯЩИХСЯ НА ТЕРРИТОРИИ
п.КРУТОЙ ЛОГ

ПОДД-2013

2013 г.

Согласовано:
Начальник ОГИБДД ОМВД России по городу Североуральск,
капитан полиции:

_____ Резник Сергей Викторович

"_____" _____2013 года

Утверждаю:
Глава Североуральского городского округа

_____ Фролов Юрий Николаевич

"_____" _____2013 года

ПРОЕКТ
ОРГАНИЗАЦИИ ДОРОЖНОГО ДВИЖЕНИЯ
МУНИЦИПАЛЬНЫХ АВТОМОБИЛЬНЫХ ДОРОГ НАХОДЯЩИХСЯ НА ТЕРРИТОРИИ
п.КРУТОЙ ЛОГ

Исполнитель:
Директор общества с ограниченной ответственностью
"АгроНефтеХимПроект"

_____ Фурсов А.Г.
"_____" _____2013 года

ВЕДОМОСТЬ РАБОЧИХ ЧЕРТЕЖЕЙ

№ п/п	СОДЕРЖАНИЕ	Номер листов
1	Ведомость рабочих чертежей	3
2	Условные обозначения	4
3	Схема улично-дорожной сети г.Североуральска	5
4	Проект организации дорожного движения по ул.Комсомольской правды	6-10
5	Проект организации дорожного движения по пер.Ленина	11-15
6	Проект организации дорожного движения по ул.Григория Постникова	16-21
7	Проект организации дорожного движения по ул.Максима Походяшина	22-24
8	Проект организации дорожного движения по ул.Солнечная	25-28

ОБЩИЕ ДАННЫЕ

1. Настоящий проект организации дорожного движения (далее по тексту - ПОДД) муниципальных автодорог, находящихся на территории п.Крутой Лог, разработан Обществом с ограниченной ответственностью "АгроНефтеХимПроект" по заказу Администрации Североуральского городского округа.

2. ПОДД разработан на основании статьи 21 Федерального закона "О безопасности движения" №196-ФЗ о т10 декабря 1995г.

3. ПОДД разработан в соответствии с требованиями законодательства Российской Федерации, нормативных правовых актов федеральных органов исполнительной власти, правил дорожного движения, стандартов, технических норм и направлен на решение следующих задач:

- обеспечение безопасности участников движения;

- введение необходимого режима движения и организация регулирования узлов в соответствии с категорией улицы (дороги), конструктивными элементами поперечного профиля, искусственными дорожными сооружениями и другими факторами, влияющими на дорожное движение;

- своевременное информирование участников движения о дорожных условиях, расположении объектов, населенных пунктов, маршрутах проезда грузового транспорта, в том числе с опасными грузами и транзитных автомобилей через населенный пункт.

-обеспечение рационального использования всей ширины проезжей части для движения автотранспортных средств, соблюдения правил движения и парковки.

4. Целью разработки ПОДД является оптимизация методов организации дорожного движения на автомобильной дороге или отдельных ее участках для повышения пропускной способности и безопасности движения транспортных средств и пешеходов.

5. Техническое задание на разработку ПОДД утверждено Заказчиком.

6. Обследование улично-дорожной сети проведено в ноябре 2013 года.

УСЛОВНЫЕ ОБОЗНАЧЕНИЯ

	Контур проезжей части в боровках
1 3 2	Автобусные остановки на автомобильной дороге 1 – Автобусный павильон существующий 2 – Автобусный павильон проектируемый 3 – Заездной карман
1 2 (356) (666) (576)	Искусственные сооружения 1 – Водопропускные трубы, с указанием месторасположения 2 – Мосты, путепроводы, с указанием адреса начала и адреса конца сооружения
2 3 1 (356) Трасса	1 – Примыкание к проезжей части, с указанием месторасположения 2 – Тротуар существующий 3 – Тротуар проектируемый
0 455 R=747 α=25 747 1000	График кривых в плане, с указанием начала и конца кривой, радиуса кривой и угла поворота трассы
230 10 235 465	График продольных уклонов, с указанием начала и конца уклона, его значения в промиллях и длины уклона
230 170 465 320 170 540	График необеспеченной видимости – В прямом направлении, – В обратном направлении, С указанием начала и конца участка с ограниченной видимостью и минимального допустимого значения обеспеченной видимости для данной категории дороги (улицы) или ее участка
1,0(0,5)3,0–3,0(0)1,0	Ширина проезжей части и обочин. Значения указанные от дефиса слева относятся к левой стороне проезжей части, справа – к правой: 1,0 – ширина обочины (0,5) – ширина укрепленной части обочины 3,0 – ширина полосы движения в данном направлении
1 – 2 –	Опоры освещения: 1 – существующая; 2 – проектируемая
	Светофоры – Транспортные – Пешеходные

121 118 16 11 118 21	Горизонтальная дорожная разметка, с указанием номера по ГОСТ Р 51256-99
(239) (399)	Способы установки дорожных знаков: – сбоку на стойке (стойках) – сбоку на консоли
(239) 2.3.1 (239) 5.5	Дорожные знаки – Существующие – Проектируемые
УЗЕЛ 1	Участки дороги (улицы) представляемые на отдельном листе
	Металлические опоры высоковольтной ЛЭП
	Ограждающие и направляющие устройства – ограждения пешеходные существующие – ограждения пешеходные проектируемые – ограждения барьерные существующие – ограждения барьерные проектируемые – столбики сигнальные существующие – столбики сигнальные проектируемые

СХЕМА
УЛИЧНО-ДОРОЖНОЙ СЕТИ
п.КРУТОЙ ЛОГ

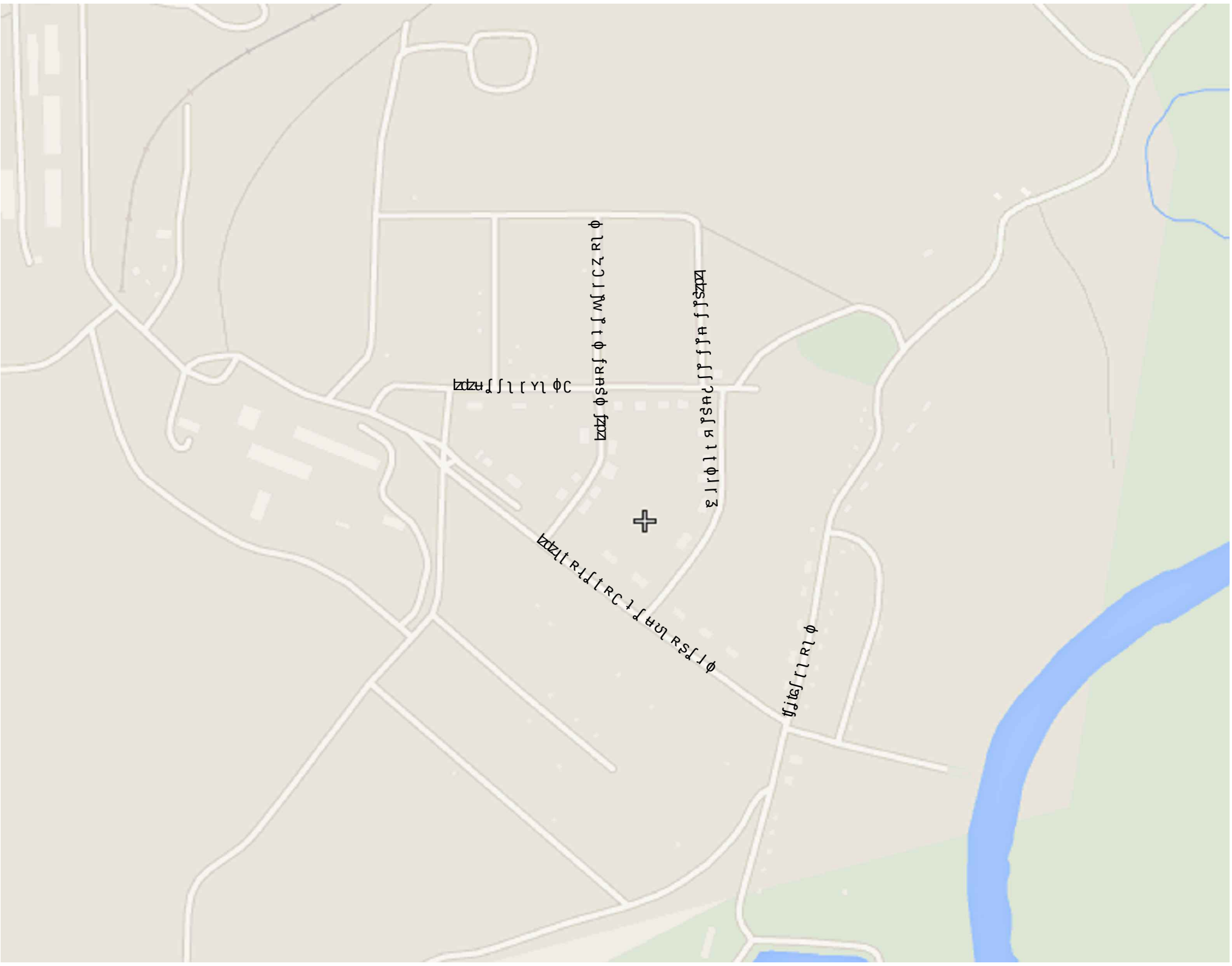

Изм.	Кол.уч.	Лист	Док.	Подпись	Дата	ПРОЕКТ ОРГАНИЗАЦИИ ДОРОЖНОГО ДВИЖЕНИЯ МУНИЦИПАЛЬНЫХ АВТОДОРОГ, НАХОДЯЩИХСЯ НА ТЕРРИТОРИИ п.КРУТОЙ ЛОГ	Лист 5

СХЕМА
ЗАКРЕПЛЕНИЯ НАЧАЛЬНОЙ И
КОНЕЧНОЙ ТОЧЕК УЧАСТКА ПО ул.КОМСОМОЛЬСКОЙ ПРАВДЫ

НАЧАЛЬНАЯ ТОЧКА

КОНЕЧНАЯ ТОЧКА

ОБЩИЕ ДАННЫЕ ПО УЧАСТКУ ул.КОМСОМОЛЬСКОЙ ПРАВДЫ

1. Улица ул.Комсомольской правды имеет грунтовое покрытие на всей протяженности автодороги.

2. Общая протяженность автодороги по ул.Комсомольской правды составляет 0,600 м.

Начальная точка расположена на пикете (0). Начальной точке присвоен ПК (0)

Конечная точка расположена на пикете (0,600). Конечной точке присвоен ПК (0,600).

3. Ширина проезжей части составляет 5,5 м.

4. По ул.Комсомольской правды осуществляется движение:

- легкового транспорта;
- грузового транспорта;
- пешеходное по обочинам противоположном направлению движения транспорта ;

5. Проектом организации дорожного движения предусмотрено оборудование ул.Комсомольской правды установками искусственного освещения на всем протяжении автодороги.

6. Инженерные коммуникации, препятствующие безопасному движению по ул.Комсомольской правды отсутствуют.

7. Светофорные объекты на ул.Комсомольской правды отсутствуют.

Изм.	Кол.уч.	Лист	Док.	Подпись	Дата	ПРОЕКТ ОРГАНИЗАЦИИ ДОРОЖНОГО ДВИЖЕНИЯ МУНИЦИПАЛЬНЫХ АВТОДОРОГ, НАХОДЯЩИХСЯ НА ТЕРРИТОРИИ п.КРУТОЙ ЛОГ, ул.КОМСОМОЛЬСКОЙ ПРАВДЫ	Лист 7

Разметка на участке:

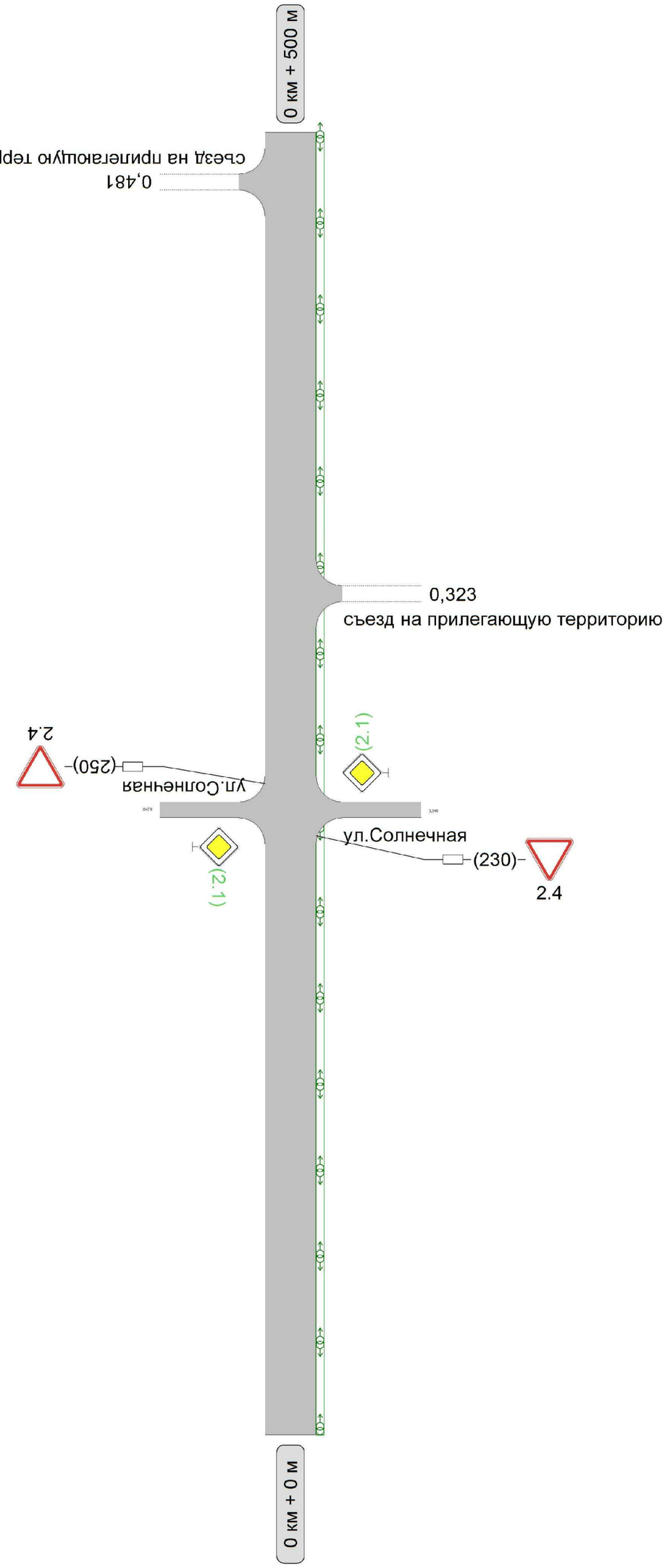

Наименование автодороги (административный район)	п.Крутой Лог ул.Комсомольской правды
Тротуары слева	
Дорожные ограждения и направляющие устройства слева	
Дорожные ограждения и направляющие устройства по осевой	
Горизонтальная дорожная разметка (линия)	1-я от осевой
Видимость автомобиля в обратном направлении	

Видимость автомобиля в прямом направлении	
Горизонтальная дорожная разметка справа	Осевая линия
	1-ая от осевой
Дорожные ограждения и направляющие устройства справа	
Тротуары справа	

Наименование автодороги (административный район)	п.Крутой Лог ул.Комсомольской правды
Тротуары слева	
Дорожные ограждения и направляющие устройства слева Дорожные ограждения и направляющие устройства по осевой	
Горизонтальная дорожная разметка слева: 1-я от осевой	
Видимость автомобиля в обратном направлении	

Разметка на участке:

Видимость автомобиля в прямом направлении	
Горизонтальная дорожная разметка справа: Осевая линия	
Горизонтальная дорожная разметка справа: 1-ая от осевой	
Дорожные ограждения и направляющие устройства справа	
Тротуары справа	

ПРОЕКТ ОРГАНИЗАЦИИ ДОРОЖНОГО ДВИЖЕНИЯ МУНИЦИПАЛЬНЫХ АВТОДОРОГ, НАХОДЯЩИХСЯ НА ТЕРРИТОРИИ п.КРУТОЙ ЛОГ, ул.КОМСОМОЛЬСКОЙ ПРАВДЫ

Лист 9

Изм. | Кол.уч. | Лист | Док. | Подпись | Дата

Ведомость объемов работ по установке дорожных знаков

Дорога: 0000004 - п.Крутой Лог ул.Комсомольской правды
Участок: 0,000 - 0,600 км.

Код знака	Наименование знака	Количество, шт
	Предупреждающие знаки	0
	Итого для группы	0
	Знаки приоритета	0
2.4	Уступите дорогу	2
	Итого для группы	2
	Запрещающие знаки	0
	Итого для группы	0
	Предписывающие знаки	0
	Итого для группы	0
	Знаки особых предписаний	0
	Итого для группы	0
	Информационные знаки	0
	Итого для группы	0
	Знаки сервиса	0
	Итого для группы	0
	Знаки дополнительной информации(таблички)	0
	Итого для группы	0

Ведомость размещения дорожных знаков

Дорога: 0000004 - п.Крутой Лог ул.Комсомольской правды
Участок: 0,000 - 0,600 км.

№ п/п	Номер знака по ГОСТ 52290-2004	Наименование знака	Типоразмер знака	Площадь знаков, м2 (для знаков индивидуального проектирования)	Адрес (км+м)	Установлено / требуется установить или демонтировать	Количество	Месторасположение	Месторасположение
1	2.4	Уступите дорогу	2	0,00	0+230	требуется установить	1	справа	
2	2.4	Уступите дорогу	2	0,00	0+250	требуется установить	1		слева
		Итого требуется:	**0**	**0,00**			**2**		
		Всего установлено:	**0**	**0,00**			**1**		
		Всего временных:	**0**	**0,00**			**0**		
		Всего демонтировать:	**0**	**0,00**			**0**		
		Всего требуется установить:	**0**	**0,00**			**2**		
		Всего:	**0**	**0,00**			**3**		

Ведомость размещения искусственного освещения

Дорога: 0000004 - п.Крутой Лог ул.Комсомольской правды
Участок: 0,000 - 0,600 км.

№ п/п	Начало участка, км + м	Конец участка, км + м	Объект установки	Количество опор \ светильников	Протяженность,м			Расположение
					Проектируемые в соответствии с нормативными документами, м	Фактически установленные, м	Потребность в установке, м	
1	0+000	0+600		19/19	600	0	600	Справа
Итого:				**19/19**	**600**	**0**	**600**	

СХЕМА ЗАКРЕПЛЕНИЯ НАЧАЛЬНОЙ И КОНЕЧНОЙ ТОЧЕК УЧАСТКА ПО пер.ЛЕНИНА

НАЧАЛЬНАЯ ТОЧКА

КОНЕЧНАЯ ТОЧКА

ОБЩИЕ ДАННЫЕ ПО УЧАСТКУ пер.ЛЕНИНА

1. Переулок Лненина имеет грунтовое покрытие на всей протяженности автодороги .

2. Общая протяженность автодороги по пер.Ленина составляет 0,704 м.

Начальная точка расположена на пикете (0). Начальной точке присвоен ПК (0)

Конечная точка расположена на пикете (0,704). Конечной точке присвоен ПК (0,704).

3. Ширина проезжей части составляет 6 м.

4. По пер.Ленина осуществляется движение:

- легкового транспорта;
- грузового транспорта;
- пешеходное по обочинам противоположном направлению движения транспорта ;

5. Проектом организации дорожного движения предусмотрено оборудование пер .Ленина установками искусственного освещения на всем протяжении автодороги .

6. Инженерные коммуникации, препятствующие безопасному движению по пер.Ленина находятся на отм. 0,265.

7. Светофорные объекты на пер.Ленина отсутствуют.

Наименование автодороги (административный район)	п.Крутой Лог пер.Ленина
Тротуары слева	
Дорожные ограждения и направляющие устройства слева Дорожные ограждения и направляющие устройства по осевой	
Горизонтальная дорожная разметка слева	1-я от осевой
Видимость автомобиля в обратном направлении	

Разметка на участке:
1.1 : 20 м
1.5 : 110 м
1.6 : 85 м

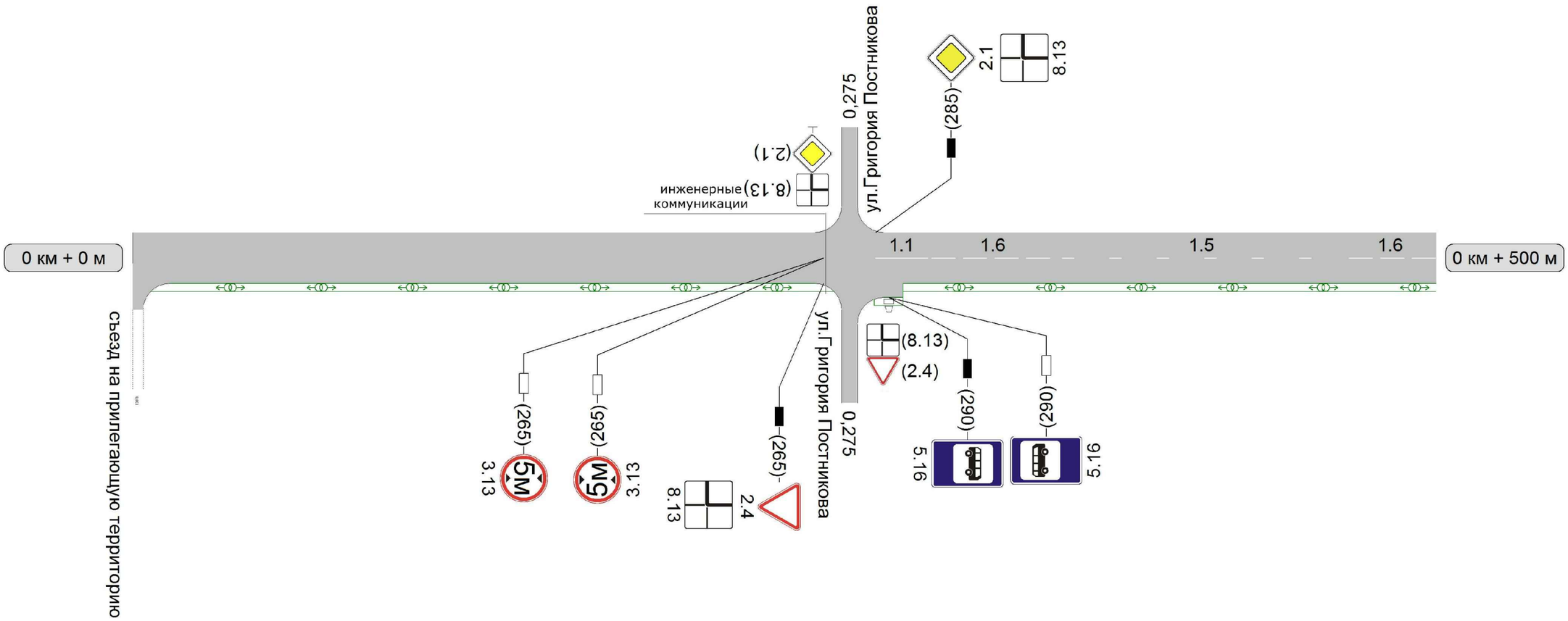

Видимость автомобиля в прямом направлении					
Горизонтальная дорожная разметка справа: Осевая линия		1.1 285 - 305	1.6 305 - 355	1.5 355 - 465	1.6 465 - 500
Горизонтальная дорожная разметка справа: 1-ая от осевой					
Дорожные ограждения и направляющие устройства справа					
Тротуары справа					

ПРОЕКТ ОРГАНИЗАЦИИ ДОРОЖНОГО ДВИЖЕНИЯ МУНИЦИПАЛЬНЫХ АВТОДОРОГ, НАХОДЯЩИХСЯ НА ТЕРРИТОРИИ п.КРУТОЙ ЛОГ, пер.ЛЕНИНА

Лист 12

Изм. | Кол.уч. | Лист | Док. | Подпись | Дата

Наименование автодороги (административный район)	п.Крутой Лог пер.Ленина
Тротуары слева Дорожные ограждения и направляющие устройства слева	
Дорожные ограждения и направляющие устройства по осевой	
Горизонтальная дорожная разметка слева 1-я от осевой	
Видимость автомобиля в обратном направлении	

Разметка на участке:
1.1 : 39 м
1.5 : 79 м
1.6 : 65 м

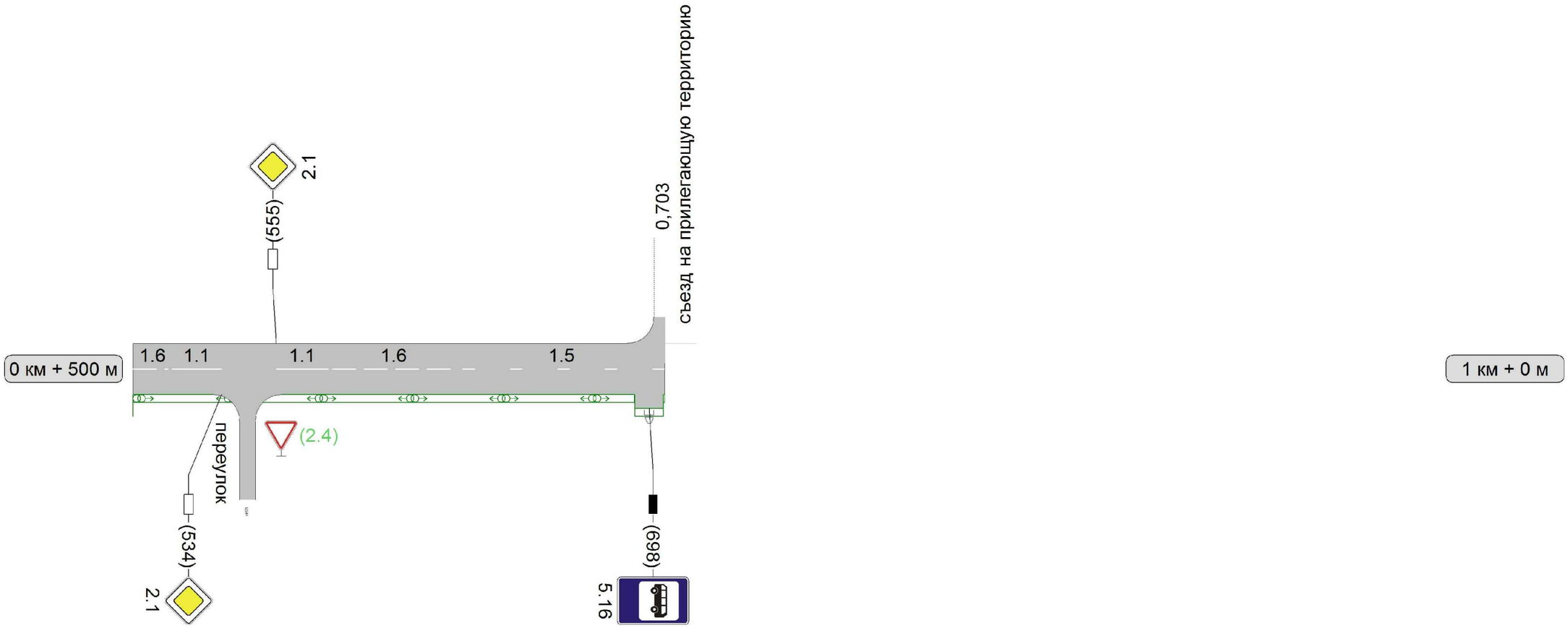

Видимость автомобиля в прямом направлении						
Горизонтальная дорожная разметка справа	Осевая линия	1.6 500 - 515	1.1 515 - 534	1.1 555 - 575	1.6 575 - 625	1.5 625 - 704
	1-ая от осевой					
Дорожные ограждения и направляющие устройства справа						
Тротуары справа						

Лист 13

ПРОЕКТ ОРГАНИЗАЦИИ ДОРОЖНОГО ДВИЖЕНИЯ МУНИЦИПАЛЬНЫХ АВТОДОРОГ, НАХОДЯЩИХСЯ НА ТЕРРИТОРИИ п.КРУТОЙ ЛОГ, пер.ЛЕНИНА

Изм.	Кол.уч.	Лист	Док.	Подпись	Дата

Ведомость объемов работ по установке дорожных знаков

Дорога: 0000002 - п.Крутой Лог пер.Ленина
Участок: 0,000 - 0,704 км.

Код знака	Наименование знака	Количество, шт
	Предупреждающие знаки	0
	Итого для группы	0
	Знаки приоритета	0
2.1	Главная дорога	2
	Итого для группы	2
	Запрещающие знаки	0
	Итого для группы	0
	Предписывающие знаки	0
	Итого для группы	0
	Знаки особых предписаний	0
5.16	Место остановки автобуса и(или) троллейбуса	1
	Итого для группы	1
	Информационные знаки	0
	Итого для группы	0
	Знаки сервиса	0
	Итого для группы	0
	Знаки дополнительной информации(таблички)	0
	Итого для группы	0

Ведомость размещения дорожных знаков

Дорога: 0000002 - п.Крутой Лог пер.Ленина
Участок: 0,000 - 0,704 км.

№ п/п	Номер знака по ГОСТ 52290-2004	Наименование знака	Типоразмер знака	Площадь знаков, м2 (для знаков индивидуального проектирования)	Адрес (км+м)	Установлено / требуется установить или демонтировать	Количество	Месторасположение	Месторасположение
1	2.1	Главная дорога	2	0,00	0+534	требуется установить	1	справа	
2	2.1	Главная дорога	2	0,00	0+555	требуется установить	1		слева
		Итого требуется:	**0**	**0,00**			**2**		
3	5.16	Место остановки автобуса и(или) троллейбуса	2	0,00	0+290	требуется установить	1	справа	
		Итого требуется:	**0**	**0,00**			**1**		
		Всего установлено:	**0**	**0,00**			**4**		
		Всего временных:	**0**	**0,00**			**0**		
		Всего демонтировать:	**0**	**0,00**			**0**		
		Всего требуется установить:	**0**	**0,00**			**3**		
		Всего:	**0**	**0,00**			**7**		

Ведомость размещения искусственного освещения

Дорога: 0000002 - п.Крутой Лог пер.Ленина
Участок: 0,000 - 0,704 км.

№ п/п	Начало участка, км + м	Конец участка, км + м	Объект установки	Количество опор \ светильников	Протяженность,м			Расположение
					Проектируемые в соответствии с нормативными документами, м	Фактически установленные, м	Потребность в установке, м	
1	0+000	0+704		21/21	704	0	704	Справа
Итого:				**21/21**	**704**	**0**	**704**	

Ведомость наличия остановок общественного транспорта

Дорога: 0000002 - п.Крутой Лог пер.Ленина
Участок: 0,000 - 0,704 км.

№ п/п	Адрес, км + м	Расположение	Наличие посадочных площадок, заездных карманов, павильонов		Наличие переходно - скоростных полос	Длина по нормативу, м		Фактическая длина, м	
			обустроено	отсутствует		разгон	торможение	разгон	торможение
1	0+290	Справа	посадочная площадка, павильон, заездной карман		нет	0	0	0	0
2	0+698	Справа	посадочная площадка, павильон, заездной карман		нет	0	0	0	0

Ведомость объемов работ по нанесению разметки

Дорога: 0000002 - п.Крутой Лог пер.Ленина
Участок: 0,000 - 0,704 км.

Обозначение	Количество, км	Количество, шт
1.1	0,0589999999999999	0
1.5	0,1890000000000000	0
1.6	0,1500000000000000	0

Сводная ведомость горизонтальной дорожной разметки

Дорога: 0000002 - п.Крутой Лог пер.Ленина
Участок: 0,000 - 0,704 км.

№ км	№ столба+м	1.1	1.5	1.6	итого, кв.м.
коэф. привед. к 1.1	коэф. привед. к 1.1	1	1	1	
ширина, м	ширина, м	0.1	43	435	
0.704	0+704	59,00	189,00	150,00	73382,90
ИТОГО:		59,00	189,00	150,00	73382,90
ЛИН.КМ.		0,06	0,19	0,15	0,00
ПРИВЕД.КМ.		0,06	0,19	0,15	0,00
ПЛОЩАДЬ		5,90	8127,00	65250,00	73382,90

СХЕМА
ЗАКРЕПЛЕНИЯ НАЧАЛЬНОЙ И
КОНЕЧНОЙ ТОЧЕК УЧАСТКА ПО ул.ГРИГОРИЯ ПОСТНИКОВА

НАЧАЛЬНАЯ ТОЧКА

КОНЕЧНАЯ ТОЧКА

ОБЩИЕ ДАННЫЕ ПО УЧАСТКУ ул.ГРИГОРИЯ ПОСТНИКОВА

1. Улица Григория Постникова имеет асфальтированное и грунтовое покрытие на всей протяженности автодороги.

2. Общая протяженность автодороги по ул.Григория Постникова составляет 0,825 м.

Начальная точка расположена на пикете (0). Начальной точке присвоен ПК (0)

Конечная точка расположена на пикете (0,825). Конечной точке присвоен ПК(0,825).

3. Ширина проезжей части составляет:
- от ПК(0) и до ПК(0,753)- 7 м;
- от ПК(0,753) и до конца дороги - 4 м.

4. По ул.Григория Постникова осуществляется движение:

- легкового транспорта;
- грузового транспорта;
- пешеходное по обочинам противоположном направлению движения транспорта ;

5. Проектом организации дорожного движения предусмотрено оборудование ул .Григория Постникова установками искусственного освещения на всем протяжении автодороги .

6. Инженерные коммуникации, препятствующие безопасному движению по ул.Григория Постникова отсутствуют.

7. Светофорные объекты на ул.Григория Постникова отсутствуют.

Наименование автодороги (административный район)	п.Крутой Лог ул.Григория Постникова
Тротуары слева	
Дорожные ограждения и направляющие устройства слева	
Дорожные ограждения и направляющие устройства по осевой	
Горизонтальная дорожная разметка слева	1-я от осевой; 1.17 387 - 379
Видимость автомобиля в обратном направлении	

Разметка на участке:
1.1 : 191 м
1.6 : 269 м
1.14.1 : 6 м
1.17 : 36 м

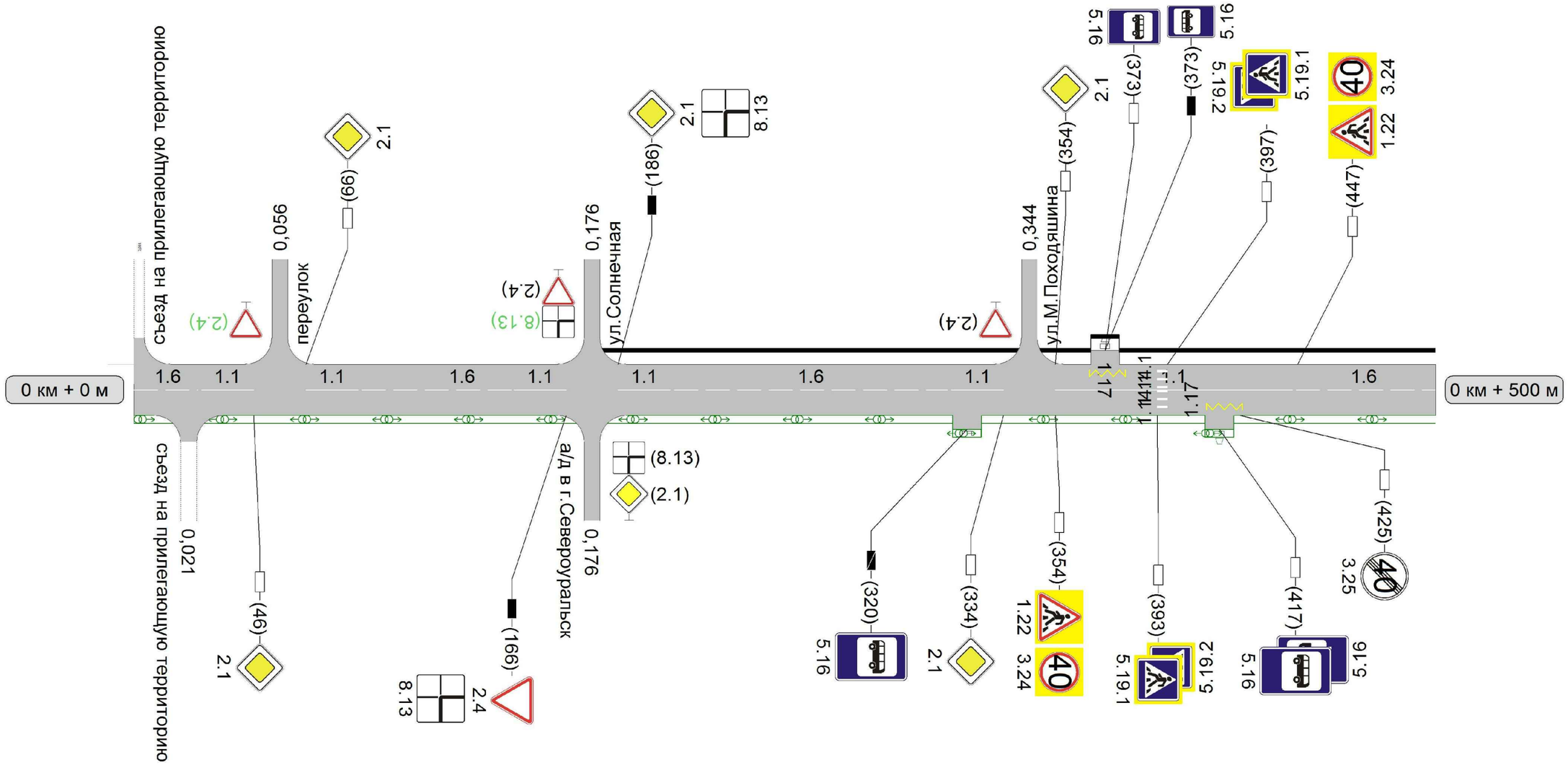

Видимость автомобиля в прямом направлении														
Горизонтальная дорожная разметка справа	Осевая линия	1.6 0 - 26	1.1 26 - 46	1.1 66 - 86	1.6 86 - 166	1.1 146 - 166	1.1 186 - 206	1.6 206 - 314	1.1 314 - 334	1.1 354 - 445	1.6 445 - 500			
	1-ая от осевой										1.17 412 - 423			
Дорожные ограждения и направляющие устройства справа														
Тротуары справа														

ПРОЕКТ ОРГАНИЗАЦИИ ДОРОЖНОГО ДВИЖЕНИЯ МУНИЦИПАЛЬНЫХ АВТОДОРОГ, НАХОДЯЩИХСЯ НА ТЕРРИТОРИИ п.КРУТОЙ ЛОГ, ул.ГРИГОРИЯ ПОСТНИКОВА

Лист 17

Изм. | Кол.уч. | Лист | Док. | Подпись | Дата

Наименование автодороги (административный район)	п.Крутой Лог ул.Григория Постникова
Тротуары слева	
Дорожные ограждения и направляющие устройства слева	
Дорожные ограждения и направляющие устройства по осевой	
Горизонтальная дорожная разметка слева	1-я от осевой
Видимость автомобиля в обратном направлении	

Разметка на участке:
1.1 : 44 м
1.5 : 75 м
1.6 : 103 м

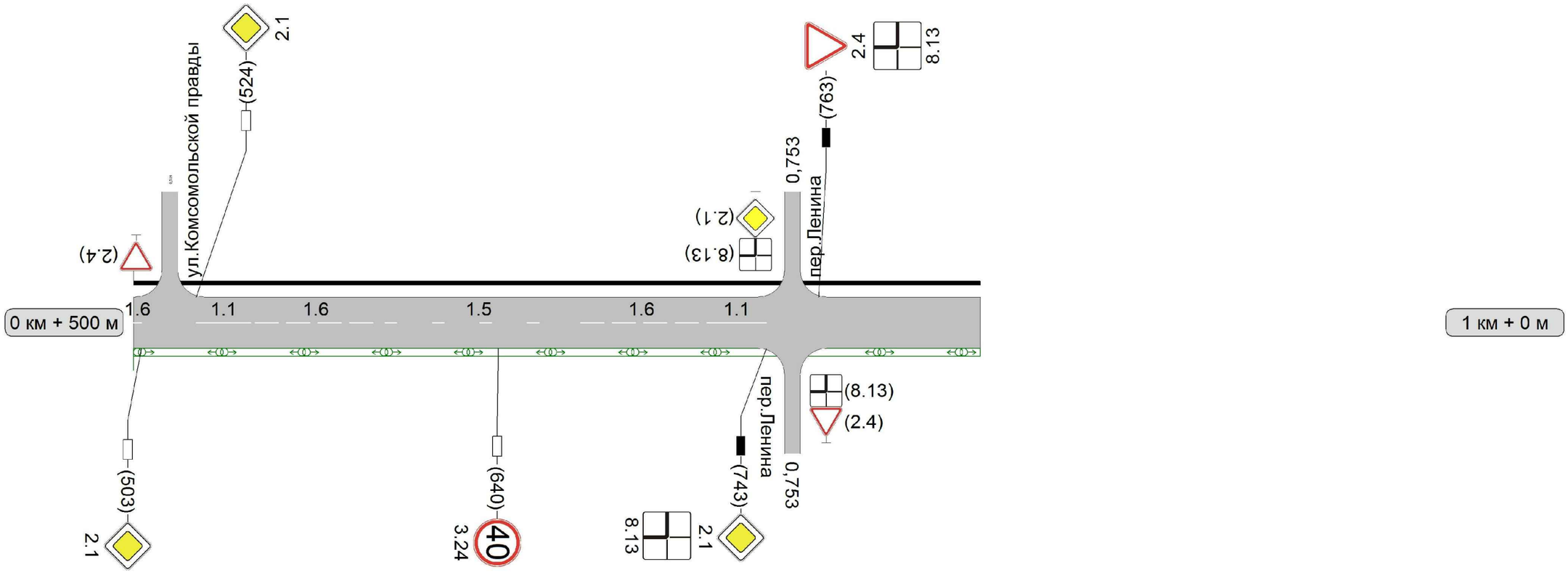

Видимость автомобиля в прямом направлении						
Горизонтальная дорожная разметка справа	Осевая линия	1.1 524 - 545	1.6 545 - 595	1.5 595 - 670	1.6 670 - 720	1.1 720 - 743
	1-ая от осевой					
Дорожные ограждения и направляющие устройства справа						
Тротуары справа						

ПРОЕКТ ОРГАНИЗАЦИИ ДОРОЖНОГО ДВИЖЕНИЯ МУНИЦИПАЛЬНЫХ АВТОДОРОГ, НАХОДЯЩИХСЯ НА ТЕРРИТОРИИ п.КРУТОЙ ЛОГ, ул.ГРИГОРИЯ ПОСТНИКОВА			Лист 18
Изм.	Кол.уч.	Лист	Док.
		Подпись	Дата

Ведомость объемов работ по установке дорожных знаков

Дорога: 0000001 - п.Крутой Лог ул.Григория Постникова
Участок: 0,000 - 0,825 км.

Код знака	Наименование знака	Количество, шт
	Предупреждающие знаки	0
1.22	Пешеходный переход	2
	Итого для группы	2
	Знаки приоритета	0
2.1	Главная дорога	6
	Итого для группы	6
	Запрещающие знаки	0
3.24	Ограничение максимальной скорости	1
3.24	Ограничение максимальной скорости	2
3.25	Конец зоны ограничения максимальной скорости	1
	Итого для группы	4
	Предписывающие знаки	0
	Итого для группы	0
	Знаки особых предписаний	0
5.16	Место остановки автобуса и(или) троллейбуса	3
5.19.1	Пешеходный переход	2
5.19.2	Пешеходный переход	2
	Итого для группы	7
	Информационные знаки	0
	Итого для группы	0
	Знаки сервиса	0
	Итого для группы	0
	Знаки дополнительной информации(таблички)	0
	Итого для группы	0

Ведомость наличия остановок общественного транспорта

Дорога: 0000001 - п.Крутой Лог ул.Григория Постникова
Участок: 0,000 - 0,825 км.

№ п/п	Адрес, км + м	Расположение	Наличие посадочных площадок, заездных карманов, павильонов		Наличие переходно - скоростных полос	Длина по нормативу, м		Фактическая длина, м	
			обустроено	отсутствует		разгон	торможение	разгон	торможение
1	0+320	Справа	посадочная площадка, заездной карман	павильон	нет	0	0	0	0
2	0+373	Слева	посадочная площадка, павильон, заездной карман		нет	0	0	0	0
3	0+417	Справа	посадочная площадка, павильон, заездной карман		нет	0	0	0	0

Сводная ведомость горизонтальной дорожной разметки

Дорога: 0000001 - п.Крутой Лог ул.Григория Постникова
Участок: 0,000 - 0,825 км.

№ км	№ столба+м	1.1	1.5	1.6	1.14.1	1.17	итого, кв.м.
коэф. привед. к 1.1	коэф. привед. к 1.1	1	1	1	1	1	
ширина, м	ширина, м	0.1	43	435	4356	0.1	
0.825	0+825	235,00	75,00	372,00	6,00	36	191208,10
ИТОГО:		**235,00**	**75,00**	**372,00**	**6,00**	**36**	**191208,10**
ЛИН.КМ.		**0,23**	**0,07**	**0,37**	**0,01**	**0**	**0,00**
ПРИВЕД.КМ.		**0,23**	**0,07**	**0,37**	**0,01**	**0**	**0,00**
ПЛОЩАДЬ		**23,50**	**3225,00**	**161820,00**	**26136,00**	**4**	**191208,10**

Ведомость размещения дорожных знаков

Дорога: 0000001 - п.Крутой Лог ул.Григория Постникова
Участок: 0,000 - 0,825 км.

№ п/п	Номер знака по ГОСТ 52290-2004	Наименование знака	Типоразмер знака	Площадь знаков, м2 (для знаков индивидуального проектирования)	Адрес (км+м)	Установлено / требуется установить или демонтировать	Количество	Месторасположение	Месторасположение
1	1.22	Пешеходный переход	2	0,00	0+354	требуется установить	1	справа	
2	1.22	Пешеходный переход	2	0,00	0+447	требуется установить	1		слева
		Итого требуется:	**0**	**0,00**			**2**		
3	2.1	Главная дорога	2	0,00	0+046	требуется установить	1	справа	
4	2.1	Главная дорога	2	0,00	0+066	требуется установить	1		слева
5	2.1	Главная дорога	2	0,00	0+334	требуется установить	1	справа	
6	2.1	Главная дорога	2	0,00	0+354	требуется установить	1		слева
7	2.1	Главная дорога	2	0,00	0+503	требуется установить	1	справа	
8	2.1	Главная дорога	2	0,00	0+524	требуется установить	1		слева
		Итого требуется:	**0**	**0,00**			**6**		
9	3.24	Ограничение максимальной	2	0,00	0+354	требуется установить	1	справа	
10	3.24	Ограничение максимальной	2	0,00	0+447	требуется установить	1		слева
11	3.24	Ограничение максимальной	2	0,00	0+640	требуется установить	1	справа	
12	3.25	Конец зоны ограничения максимальной скорости	2	0,00	0+425	требуется установить	1	справа	
		Итого требуется:	**0**	**0,00**			**4**		
13	5.16	Место остановки автобуса и(или) троллейбуса	2	0,00	0+320	демонтировать	1	справа	
14	5.16	Место остановки автобуса и(или) троллейбуса	2	0,00	0+373	требуется установить	1		слева
15	5.16	Место остановки автобуса и(или) троллейбуса	2	0,00	0+417	требуется установить	1	справа	
16	5.16	Место остановки автобуса и(или) троллейбуса	2	0,00	0+417	требуется установить	1	справа	
17	5.19.1	Пешеходный переход	2	0,00	0+393	требуется установить	1	справа	
18	5.19.1	Пешеходный переход	2	0,00	0+397	требуется установить	1		слева
19	5.19.2	Пешеходный переход	2	0,00	0+393	требуется установить	1	справа	
20	5.19.2	Пешеходный переход	2	0,00	0+397	требуется установить	1		слева
		Итого демонтировать:	**0**	**0,00**			**1**		
		Итого требуется:	**0**	**0,00**			**7**		
		Всего установлено:	**0**	**0,00**			**9**		
		Всего временных:	**0**	**0,00**			**0**		
		Всего демонтировать:	**0**	**0,00**			**1**		
		Всего требуется установить:	**0**	**0,00**			**19**		
		Всего:	**0**	**0,00**			**28**		

Ведомость размещения искусственного освещения

Дорога: 0000001 - п.Крутой Лог ул.Григория Постникова
Участок: 0,000 - 0,825 км.

№ п/п	Начало участка, км + м	Конец участка, км + м	Объект установки	Количество опор \ светильников	Протяженность,м			Расположение
					Проектируемые в соответствии с нормативными документами, м	Фактически установленные, м	Потребность в установке, м	
1	0+000	0+825		27/27	825	0	825	Справа
Итого:				**27/27**	**825**	**0**	**825**	

Ведомость объемов работ по нанесению разметки

Дорога: 0000001 - п.Крутой Лог ул.Григория Постникова
Участок: 0,000 - 0,825 км.

Обозначение	Количество, км	Количество, шт
1.1	0,235	0
1.17	0,023	0
1.5	0,075	0
1.6	0,372	0
1.14.1	0,000	2

Ведомость наличия пешеходных переходов в разных уровнях

Дорога: 0000001 - п.Крутой Лог ул.Григория Постникова
Участок: 0,000 - 0,825 км.

№ п/п	Адрес, км + м	Вид перехода	Расположение перехода	Наличие пешеходных дорожек от места остановки общественного тр-ра до пешеходных переходов
1	0,395	нерегулируемый	надземный	нет

Ведомость размещения пешеходных дорожек (тротуаров)

Дорога: 0000001 - п.Крутой Лог ул.Григория Постникова
Участок: 0,000 - 0,825 км.

№ п/п	Начало участка, км + м	Конец участка, км + м	Расположение	Объект установки	Протяженность, м	
					Проектируемые в соответствии с нормативными документами, м	Фактически установленные, м
Итого:1	0,176	0,825	слева		0	649

СХЕМА
ЗАКРЕПЛЕНИЯ НАЧАЛЬНОЙ И
КОНЕЧНОЙ ТОЧЕК УЧАСТКА ПО ул.МАКСИМА ПОХОДЯШИНА

НАЧАЛЬНАЯ ТОЧКА

КОНЕЧНАЯ ТОЧКА

ОБЩИЕ ДАННЫЕ ПО УЧАСТКУ ул.МАКСИМА ПОХОДЯШИНА

1. Улица Максима Походяшина имеет грунтовое покрытие на всей протяженности автодороги.

2. Общая протяженность автодороги по ул.Максима Походяшина составляет 0,464 м.

Начальная точка расположена на пикете (0). Начальной точке присвоен ПК (0)

Конечная точка расположена на пересечении осей проезжих частей ул.Максима Походяшина и ул.Георгия Постникова. Конечной точке присвоен ПК (0,464).

3. Ширина проезжей части составляет 5 м.

4. По ул.Максима Походяшина осуществляется движение:

- легкового транспорта;
- грузового транспорта;
- пешеходное по обочинам противоположном направлению движения транспорта ;

5. Проектом организации дорожного движения предусмотрено оборудование ул.Максима Походяшина установками искусственного освещения на всем протяжении автодороги .

6. Инженерные коммуникации, препятствующие безопасному движению по ул.Максима Походяшина отсутствуют.

7. Светофорные объекты на ул.Максима Походяшина отсутствуют.

Наименование автодороги (административный район)	п.Крутой Лог ул.Максима Походяшина
Тротуары слева	
Дорожные ограждения и направляющие устройства слева	
Дорожные ограждения и направляющие устройства по осевой	
Горизонтальная дорожная разметка слева	1-я от осевой
Видимость автомобиля в обратном направлении	

Разметка на участке:

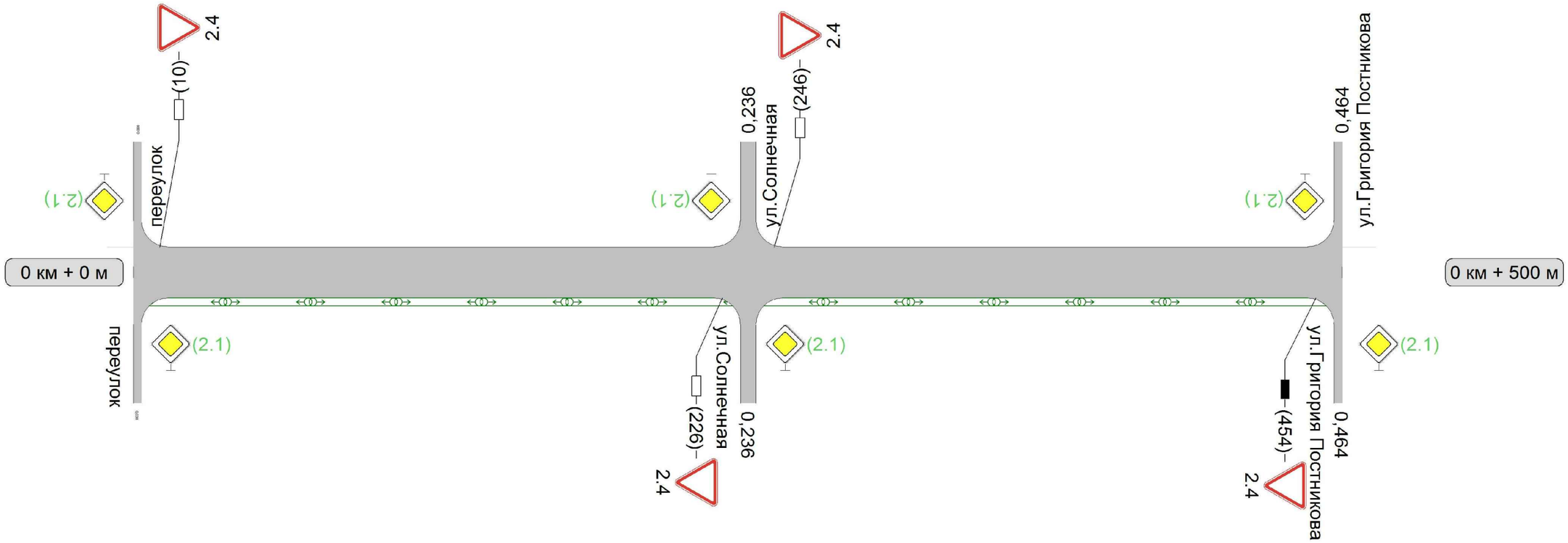

Видимость автомобиля в прямом направлении		
Горизонтальная дорожная разметка справа	Осевая линия	
	1-ая от осевой	
Дорожные ограждения и направляющие устройства справа		
Тротуары справа		

ПРОЕКТ ОРГАНИЗАЦИИ ДОРОЖНОГО ДВИЖЕНИЯ МУНИЦИПАЛЬНЫХ АВТОДОРОГ, НАХОДЯЩИХСЯ НА ТЕРРИТОРИИ п.КРУТОЙ ЛОГ, ул.МАКСИМА ПОХОДЯШИНА

Лист 23

Изм. | Кол.уч. | Лист | Док. | Подпись | Дата

Ведомость объемов работ по установке дорожных знаков

Дорога: 0000005 - п.Крутой Лог ул.Максима Походяшина
Участок: 0,000 - 0,464 км.

Код знака	Наименование знака	Количество, шт
	Предупреждающие знаки	0
	Итого для группы	0
	Знаки приоритета	0
2.4	Уступите дорогу	3
	Итого для группы	3
	Запрещающие знаки	0
	Итого для группы	0
	Предписывающие знаки	0
	Итого для группы	0
	Знаки особых предписаний	0
	Итого для группы	0
	Информационные знаки	0
	Итого для группы	0
	Знаки сервиса	0
	Итого для группы	0
	Знаки дополнительной информации(таблички)	0
	Итого для группы	0

Ведомость размещения дорожных знаков

Дорога: 0000005 - п.Крутой Лог ул.Максима Походяшина
Участок: 0,000 - 0,464 км.

№ п/п	Номер знака по ГОСТ 52290-2004	Наименование знака	Типоразмер знака	Площадь знаков, м2 (для знаков индивидуального проектирования)	Адрес (км+м)	Установлено / требуется установить или демонтировать	Количество	Месторасположение	Месторасположение
1	2.4	Уступите дорогу	2	0,00	0+010	требуется установить	1		слева
2	2.4	Уступите дорогу	2	0,00	0+226	требуется установить	1	справа	
3	2.4	Уступите дорогу	2	0,00	0+246	требуется установить	1		слева
		Итого требуется:	**0**	**0,00**			**3**		
		Всего установлено:	**0**	**0,00**			**1**		
		Всего временных:	**0**	**0,00**			**0**		
		Всего демонтировать:	**0**	**0,00**			**0**		
		Всего требуется установить:	**0**	**0,00**			**3**		
		Всего:	**0**	**0,00**			**4**		

Ведомость размещения искусственного освещения

Дорога: 0000005 - п.Крутой Лог ул.Максима Походяшина
Участок: 0,000 - 0,464 км.

№ п/п	Начало участка, км + м	Конец участка, км + м	Объект установки	Количество опор \ светильников	Протяженность,м			Расположение
					Проектируемые в соответствии с нормативными документами, м	Фактически установленные, м	Потребность в установке, м	
1	0+000	0+464		15/15	464	0	464	Справа
Итого:				**15/15**	**464**	**0**	**464**	

СХЕМА
ЗАКРЕПЛЕНИЯ НАЧАЛЬНОЙ И КОНЕЧНОЙ ТОЧЕК УЧАСТКА ПО ул.СОЛНЕЧНАЯ

НАЧАЛЬНАЯ ТОЧКА

КОНЕЧНАЯ ТОЧКА

ОБЩИЕ ДАННЫЕ ПО УЧАСТКУ ул.СОЛНЕЧНАЯ

1. Улица Солнечная имеет грунтовое покрытие на всей протяженности автодороги .

2. Общая протяженность автодороги по ул.Солнечная составляет 0,510 м.

Начальная точка расположена на пикете (0). Начальной точке присвоен ПК (0)

Конечная точка расположена на пересечении осей проезжих частей ул.Солнечная и ул.Георгия Постникова. Конечной точке присвоен ПК (0,510).

3. Ширина проезжей части составляет 5 м.

4. По ул.Солнечная осуществляется движение:

- легкового транспорта;
- грузового транспорта;
- пешеходное по обочинам противоположном направлению движения транспорта ;

5. Проектом организации дорожного движения предусмотрено оборудование ул.Солнечная установками искусственного освещения на всем протяжении автодороги .

6. Инженерные коммуникации, препятствующие безопасному движению по ул.Солнечная отсутствуют.

7. Светофорные объекты на ул.Солнечная отсутствуют.

Наименование автодороги (административный район)	п.Крутой Лог ул.Солнечная
Тротуары слева	
Дорожные ограждения и направляющие устройства слева	
Дорожные ограждения и направляющие устройства по осевой	
Горизонтальная дорожная разметка слева	1-я от осевой
Видимость автомобиля в обратном направлении	

Разметка на участке:

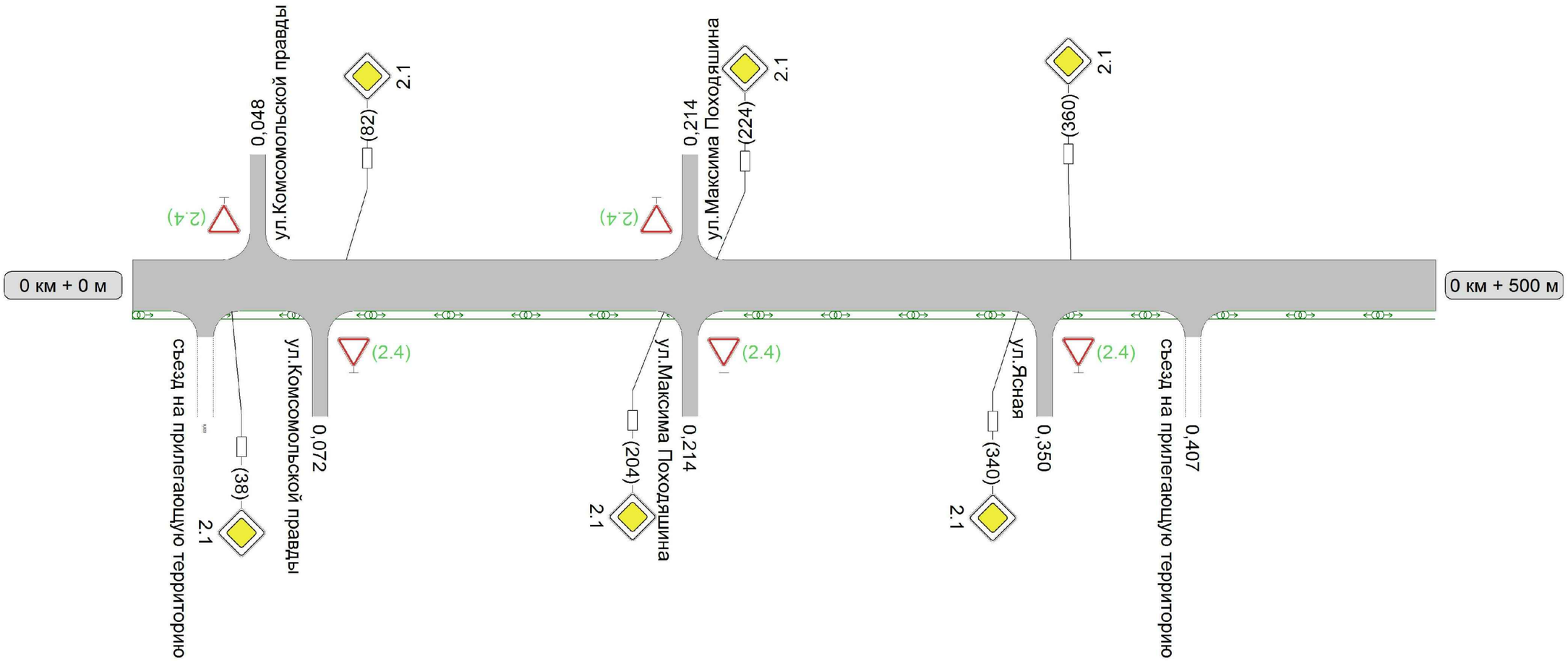

Видимость автомобиля в прямом направлении	
Горизонтальная дорожная разметка справа: Осевая линия	
Горизонтальная дорожная разметка справа: 1-ая от осевой	
Дорожные ограждения и направляющие устройства справа	
Тротуары справа	

Лист 26

ПРОЕКТ ОРГАНИЗАЦИИ ДОРОЖНОГО ДВИЖЕНИЯ МУНИЦИПАЛЬНЫХ АВТОДОРОГ, НАХОДЯЩИХСЯ НА ТЕРРИТОРИИ п.КРУТОЙ ЛОГ, ул.СОЛНЕЧНАЯ

Изм.	Кол.уч.	Лист	Док.	Подпись	Дата

Наименование автодороги (административный район)	п.Крутой Лог ул.Солнечная
Тротуары слева	
Дорожные ограждения и направляющие устройства слева	
Горизонтальная дорожная разметка стояка: Дорожные ограждения и направляющие устройства по осевой	1-я от осевой
Видимость автомобиля в обратном направлении	

Разметка на участке:

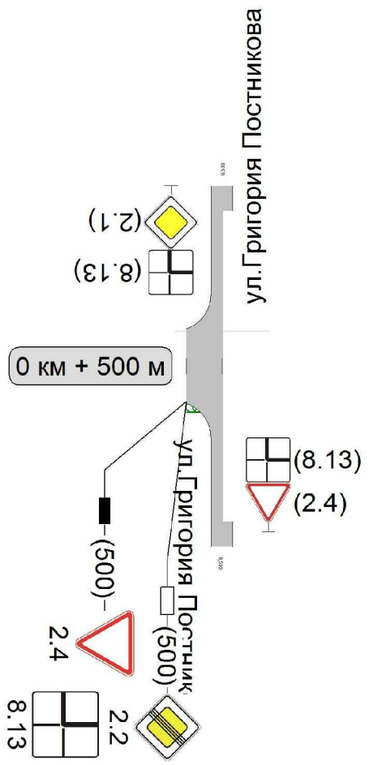

1 км + 0 м

Видимость автомобиля в прямом направлении	
Горизонтальная дорожная разметка стояка: Осевая линия	
Горизонтальная дорожная разметка стояка: 1-ая от осевой	
Дорожные ограждения и направляющие устройства справа	
Тротуары справа	

ПРОЕКТ ОРГАНИЗАЦИИ ДОРОЖНОГО ДВИЖЕНИЯ МУНИЦИПАЛЬНЫХ АВТОДОРОГ, НАХОДЯЩИХСЯ НА ТЕРРИТОРИИ п.КРУТОЙ ЛОГ, ул.СОЛНЕЧНАЯ

Лист 27

Изм. | Кол.уч. | Лист | Док. | Подпись | Дата

Ведомость объемов работ по установке дорожных знаков

Дорога: 0000003 - п.Крутой Лог ул.Солнечная
Участок: 0,000 - 0,510 км.

Код знака	Наименование знака	Количество, шт
	Предупреждающие знаки	0
	Итого для группы	0
	Знаки приоритета	0
2.1	Главная дорога	6
2.2	Конец главной дороги	1
	Итого для группы	7
	Запрещающие знаки	0
	Итого для группы	0
	Предписывающие знаки	0
	Итого для группы	0
	Знаки особых предписаний	0
	Итого для группы	0
	Информационные знаки	0
	Итого для группы	0
	Знаки сервиса	0
	Итого для группы	0
	Знаки дополнительной информации(таблички)	0
8.13	Направление главной дороги	1
	Итого для группы	1

Ведомость размещения дорожных знаков

Дорога: 0000003 - п.Крутой Лог ул.Солнечная
Участок: 0,000 - 0,510 км.

№ п/п	Номер знака по ГОСТ 52290-2004	Наименование знака	Типоразмер знака	Площадь знаков, м2 (для знаков индивидуального проектирования)	Адрес (км+м)	Установлено / требуется установить или демонтировать	Количество	Месторасположение	Месторасположение
1	2.1	Главная дорога	2	0,00	0+038	требуется установить	1	справа	
2	2.1	Главная дорога	2	0,00	0+082	требуется установить	1		слева
3	2.1	Главная дорога	2	0,00	0+204	требуется установить	1	справа	
4	2.1	Главная дорога	2	0,00	0+224	требуется установить	1		слева
5	2.1	Главная дорога	2	0,00	0+340	требуется установить	1	справа	
6	2.1	Главная дорога	2	0,00	0+360	требуется установить	1		слева
7	2.2	Конец главной дороги	2	0,00	0+500	требуется установить	1	справа	
		Итого требуется:	**0**	**0,00**			**7**		
8	8.13	Направление главной дороги	2	0,00	0+500	требуется установить	1	справа	
		Итого требуется:	**0**	**0,00**			**1**		
		Всего установлено:	**0**	**0,00**			**1**		
		Всего временных:	**0**	**0,00**			**0**		
		Всего демонтировать:	**0**	**0,00**			**0**		
		Всего требуется установить:	**0**	**0,00**			**8**		
		Всего:	**0**	**0,00**			**9**		

Ведомость размещения искусственного освещения

Дорога: 0000003 - п.Крутой Лог ул.Солнечная
Участок: 0,000 - 0,510 км.

№ п/п	Начало участка, км + м	Конец участка, км + м	Объект установки	Количество опор \ светильников	Протяженность,м			Расположение
					Проектируемые в соответствии с нормативными документами, м	Фактически установленные, м	Потребность в установке, м	
1	0+000	0+510		18/18	510	0	510	Справа
Итого:				**18/18**	**510**	**0**	**510**	