СВЕРДЛОВСКАЯ ОБЛАСТЬ

СЕВЕРОУРАЛЬСКИЙ ГОРОДСКОЙ ОКРУГ

ПРОЕКТ
ОРГАНИЗАЦИИ ДОРОЖНОГО ДВИЖЕНИЯ
МУНИЦИПАЛЬНЫХ АВТОМОБИЛЬНЫХ ДОРОГ, НАХОДЯЩИХСЯ НА ТЕРРИТОРИИ г.СЕВЕРОУРАЛЬСК

ТОМ - 1

ПОДД-2018

2018 г.

Утверждаю:
Начальник КУМИ

_____ С.Г.Криницына

"_____"_____2018 года

ПРОЕКТ
ОРГАНИЗАЦИИ ДОРОЖНОГО ДВИЖЕНИЯ
МУНИЦИПАЛЬНЫХ АВТОМОБИЛЬНЫХ ДОРОГ, НАХОДЯЩИХСЯ НА ТЕРРИТОРИИ г.СЕВЕРОУРАЛЬСК
ТОМ - 1

Исполнитель:
Директор общества с ограниченной ответственностью
"АгроНефтеХимПроект"

_____ А.Г. Фурсов

"_____"_____2018 года

Введение

Проект организации дорожного движения на автомобильных дорогах общего пользования местного значения, расположенных на территории г.Североуральск, Североуральского городского округа, Свердловской области был разработан Обществом с ограниченной ответственностью "АгроНефтеХимПроект" по заказу комитета по управлению муниципальным имуществом Администрации Североуральского городского округа.

Проект организации дорожного движения (далее - ПОДД) выполнен по результатам полевых обследований, проведенных в апреле 2018 года. ПОДД разработан на основании приказа Министерство транспорта РФ от 17 марта 2015г N43 "Об утверждении Правил подготовки проектов и схем организации дорожного движения" (с изменениями на 29 июля 2016г) и пункта 2 статьи 21 Федерального закона "О безопасности дорожного движения" № 196-ФЗ от декабря 1995г (с изменениями на 26 июля 2017г). Согласован с требованиями нормативных документов: ГОСТ Р 52289-2004 "Правила применения дорожных знаков, разметки, светофоров, дорожных ограждений и направляющих устройств", ГОСТ Р 52290-2004 "Технические средства организации дорожного движения. Знаки дорожные, Общие технические требования", ГОСТ Р 50970-2011 "Столбики сигнальные дорожные. Общие технические требования. Правила применения", СНиП 2.05.02-85* "Автомобильные дороги" и т.д. Все параметры приняты в соответствии с требованиями автомобильной дороги IV-V технической категории.

Целью разработки ПОДД является оптимизация методов организации дорожного движения (далее - ОДД) на автомобильной дороге или отдельных ее участках для повышения пропускной способности и безопасного движения транспортных средств и пешеходов, обеспечение удобного и комфортного движения автотранспортных средств с расчетными скоростями, соблюдения примыканий, пересечений и других элементов автомобильной дороги техническими средствами ОДД.

№ п/п		лист
1	Введение	3
2	Пояснительная записка	4-6
3	Условные обозначения	7
4	Схема улично-дорожной сети г.Североуральск	8
5	Проект организации дорожного движения по г.Североуральск, ул.50 лет СУБРа	9-15
6	Проект организации дорожного движения по г.Североуральск, ул.Бажова	16-21
7	Проект организации дорожного движения по г.Североуральск, ул.Белинского	22-36
8	Проект организации дорожного движения по г.Североуральск, ул.Буденного	37-46
5	Проект организации дорожного движения по г.Североуральск, ул.Ватутина	47-64
6	Проект организации дорожного движения по г.Североуральск, ул.Гаражная	65-68
7	Проект организации дорожного движения по г.Североуральск, ул.Гоголя	69-71
8	Проект организации дорожного движения по г.Североуральск, ул.Горняков (часть 1)	72-78
5	Проект организации дорожного движения по г.Североуральск, ул.Горняков (часть 2)	79-81
6	Проект организации дорожного движения по г.Североуральск, ул.Декабристов	82-86
7	Проект организации дорожного движения по г.Североуральск, ул.Загородная (часть 1)	87-89
8	Проект организации дорожного движения по г.Североуральск, ул.Загородная (часть 2)	90-92
9	Проект организации дорожного движения по г.Североуральск, ул.Загородная (часть 3)	93-95
10	Проект организации дорожного движения по г.Североуральск, ул.Западная	96-100
11	Проект организации дорожного движения по г.Североуральск, ул.Зои Космодемьянской	101-103
12	Проект организации дорожного движения по г.Североуральск, ул.Калинина (часть 1)	104-106
13	Проект организации дорожного движения по г.Североуральск, ул.Калинина (часть 2)	107-109
14	Проект организации дорожного движения по г.Североуральск, ул.Каржавина	110-122
15	Проект организации дорожного движения по г.Североуральск, ул.Кирова	123-126
16	Проект организации дорожного движения по г.Североуральск, ул.Клубная	127-131
17	Проект организации дорожного движения по г.Североуральск, ул.Комсомольская	132-137
18	Проект организации дорожного движения по г.Североуральск, ул.Котовского	138-141

2. Проектные решения

Применение дорожных знаков

В ПОДД разработаны указания по дислокации дорожных знаков, в соответствии с требованиями ГОСТ Р 52290-2004 «Технические средства ОДД. Знаки дорожные. Общие технические требования».

Для информирования участников дорожного движения о опасных местах, изменении дорожной обстановки использовались предупреждающие дорожные знаки, которые устанавливаются в населенном пункте на расстоянии 50-100м, а вне населенном пункте 150-300м и до начала опасного участка.

Для указания очередности проезда пересечений, примыканий, искусственных сооружений, а также узких участков дороги применяются знаки приоритета.

Для введения различных ограничений движения применяются запрещающие знаки.

Для информировании и ориентировании водителей на местности применяются информационные знаки.

Типоразмер дорожных знаков принят, согласно ГОСТ Р 52290-2004.

Применение дорожных ограждений и направляющих устройств.

Дорожные ограждения подразделяют на 10 групп, в зависимости от удерживающей способности (таблица 2), которая зависит от степени сложности дорожных условиях и категории автомобильной дороги.

Таблица 2 - Уровни удерживающей способности

Уровень удерживающей способности	1	2	3	4	5	6	7	8	9	10
Значение уровня, кДж, не менее	130	190	250	300	350	400	450	500	550	600

При разработке ПОДД, выбор мест и группа дорожных ограждений выполнялась в соответствии с требованиями ГОСТ Р 52290-2004.

Дорожные удерживающие ограждения следует устанавливать:

- на мостах, путепроводах, эстакадах;

- на насыпях высотой более 3х метров;

- на подходах к сооружениям в пределах участков дороги с высотой насыпи 3м и более, при меньшей высоте насыпи - протяженностью 18м соответственно без учета начальных и концевых участков;

- на участках, проложенных вдоль железнодорожных путей, болот, водотоков или водоемов глубиной более 1м, оврагов и горных ущелий, находящихся на расстоянии от 15 до 25 метров от края проезжей части;

- на обочинах дорог, расположенных на склонах местности крутизной более 1:4 (со стороны склона).

Световозвращатели, изготовленные по ГОСТ Р 50971-2011, размещают:

- на барьерных ограждениях с балкой (-ами) волнистого профиля - в углублении в средней части поперечного профиля балки (при наличии нескольких рядов балок - в углублении средней части поперечного профиля нижней балки);

Световозвращатели устанавливают по всей длине ограждения с интервалом 4 м (в том числе на участках отгона и понижения).

Направляющие устройства

Направляющие устройства подразделяются на направляющие столбики, тумбы с искусственным освещением, направляющие островки и островки безопасности.

Направляющие столбики и тумбы предназначены для обеспечения видимости внешнего края обочин и опасных препятствий в темное время суток и при неблагоприятных метеорологических условиях. Высоту направляющих столбиков и сигнальных тумб следует назначать 0,75-0,8 метров.

Конструкция сигнальных столбиков должна соответствовать требованиям ГОСТ Р 50971-2011.

Сигнальные столбики устанавливают на автомобильных дорогах без искусственного освещения при условиях, не требующих установки удерживающих ограждений:

- в пределах кривых в продольном профиле и на подходах к ним (по три столбика на подходе с каждой стороны дороги) при высоте насыпи не менее 2 м, интенсивности движения не менее 1000 ед./сут - на расстояниях l0 и l1 указанных в таблице 4 и на расстоянии l2, равном 50 м.

Таблица 3 - Расстояние между сигнальными столбиками на кривых в продольном профиле, в метрах

Радиус кривой в продольном профиле R, не более		500	1000	2000	3000	4000	5000	6000	8000 и более
Расстояние между столбиками	В пределах кривой l0	12	17	25	30	35	40	45	50
	на подходах к кривой l1	20	27	40	47	50			

- в пределах кривых в плане и на подходах к ним (по три столбика на подходе с каждой стороны дороги) при высоте насыпи не менее 1 м, на расстояниях l0, l1, и l2, указанных в таблице 3, и на расстоянии l3, равном 50 м.

Таблица 4 - Расстояние между сигнальными столбиками на кривых в плане

Радиус кривой в плане R, не более	Расстояние между столбиками		
	Во внешней стороне кривой l0, м.	На внутренней стороне кривой l1,м.	На подходах к кривой l2, м.
50	5	10	12
100	10	20	25
200	15	30	
300	**20**	**40**	
400	**30**	**50**	
500	**40**		
600 и более	**50**		

- на железнодорожных переездах - с обеих сторон переезда на участке от 2,5 до 16,0 мот крайних рельсов, через каждые 1,5 м;

- у водопропускных труб, при диаметре трубы не менее 1,5м и высоте насыпи менее 2м - устанавливается по одному сигнальному столбику с каждой стороны дороги вдоль оси трубы и по одному столбику с обеих сторон дороги до и после сооружения на расстоянии 10м;

- при диаметре трубы 1м и более, высоте насыпи выше 2м и заложении откоса насыпи круче, чем 1:3 - устанавливаются ограждения;

- на дорогах I категории - на всем их протяжении через 50 м.

Сигнальные столбики устанавливают на обочине на расстоянии 0,35м от бровки земляного полотна, при этом расстояние от края проезжей части до столбика должно составлять не менее 1,00м.

Пешеходные ограждения

- перильного типа или сетки на разделительных полосах шириной не менее 1м между основной проезжей частью и местным проездом - напротив остановок общественного транспорта с подземными или надземными пешеходными переходами в пределах длины остановочной площадки, на протяжении не менее 20м в каждую сторону за ее пределами, при отсутствии на разделительной полосе удерживающих ограждений для автомобилей ;

- перильного типа - у наземных пешеходных переходов со светофорным регулированием с двух сторон дороги, на протяжении не менее 50 м в каждую сторону от пешеходного перехода, а также на участках, где интенсивность пешеходного движения превышает 1000 чел./ч на одну полосу тротуара при разрешенной остановке или стоянке транспортных средств и 750 чел./ч - при запрещенной остановке или стоянке.

Удерживающие пешеходные ограждения (перила) устанавливают у внешнего края тротуара на насыпях на расстоянии не менее 0,3 м от бровки земляного полотна. Ограничивающие пешеходные ограждения устанавливают:

- перильного типа или сетки - на разделительной полосе между основной проезжей частью и местным проездом на расстоянии не менее 0,3 м от кромки проезжей части;

- перильного типа - у внешнего края тротуара у наземных пешеходных переходов со светофорным регулированием, на расстоянии не менее 0,3 м от лицевой поверхности бортового камня.

Высота пешеходных удерживающих ограждений (перил) должна быть не менее 1,1 м.

Высота ограждений ограничивающих перильного типа должна быть 0,8-1,0 м, сеток - 1,2-1,5 м. Ограждения перильного типа высотой 1,0 м должны иметь две перекладины, расположенные на разной высоте.

Ограждения из сеток или решеток устанавливают для предотвращения выхода животных на проезжую часть автомобильных дорог I и II категорий, проложенных через (вдоль) заповедники(ов) и (или) вдоль пастбищ.

Ограждения устанавливают с двух сторон дороги по границе полосы отвода , за исключением мест пересечений с автомобильными и железными дорогами , а также с водными преградами (реками, каналами и т.п.).

Искусственные дорожные неровности

Искусственные дорожные неровности проектируются согласно ГОСТ Р 52605-2006 применяются:

- перед детскими и юношескими учебно-воспитательными учреждениями, детскими площадками, местами массового отдыха, стадионами, вокзалами, магазинами и другими объектами массовой концентрации пешеходов, на транспортно-пешеходных и пешеходно-транспортных магистральных улицах районного значения, на дорогах и улицах местного значения, на парковых дорогах и проездах [1];

- перед опасными участками дорог, на которых введено ограничение скорости движения до 40 км/ч и менее, установленное дорожным знаком 3.24 "Ограничение максимальной скорости" или 5.3.1 "Зона с ограничением максимальной скорости";

- перед въездом на территорию, обозначенную знаком 5.21 "Жилая зона";

- перед нерегулируемыми перекрестками с необеспеченной видимостью транспортных средств, приближающихся по пересекаемой дороге, на расстоянии от 30 до 50 м до дорожного знака 2.5 "Движение без остановки запрещено";

- от 10 до 15 м до начала участков дорог, являющихся участками концентрации дорожно-транспортных происшествий;

- от 10 до 15 м до наземных нерегулируемых пешеходных переходов у детских и юношеских учебно-воспитательных учреждений, детских площадок, мест массового отдыха, стадионов, вокзалов, крупных магазинов, станций метрополитена;

- с чередованием через 50 м друг от друга в зоне действия дорожного знака 1.23 "Дети".

Не допускается устраивать ИН в следующих случаях:

- на дорогах федерального значения;

- на дорогах регионального значения с числом полос движения 4 и более (кроме участков, проходящих по территории городов и населенных пунктов с числом жителей более 1000 человек);

- на остановочных площадках общественного транспорта или соседних с ними полосах движения и отгонах уширений проезжей части;

- на мостах, путепроводах, эстакадах, в транспортных тоннелях и проездах под мостами;

- на расстоянии менее 100 м от железнодорожных переездов; ктируются согласно ГОСТ Р 52605-2006 применяются:- на магистральных дорогах скоростного движения в городах и магистральных улицах общегородского значения непрерывного движения [2];

- на подъездах к больницам, станциям скорой медицинской помощи, пожарным станциям, автобусным и троллейбусным паркам, гаражам и площадкам для стоянки автомобилей аварийных служб и другим объектам сосредоточения специальных транспортных средств ;

- над смотровыми колодцами подземных коммуникаций.

Допускается совмещение ИН монолитной конструкции трапециевидного профиля с наземными нерегулируемыми пешеходными переходами вблизи детских и юношеских учебно-воспитательных учреждений, детских площадок на улицах местного значения в жилых кварталах городов с обеспечением прохода пешеходов по центральной горизонтальной площадке ИН шириной не менее 4 м при условии ограничения движения пешеходов по наклонному участку возвышающегося пешеходного перехода с помощью ограждений.

Уменьшение высоты монолитной искусственной неровности до нуля к лотку , расположенному вдоль бордюрного камня (см. рисунки 2а, в), принимают с уклоном 1:6 на приподнятых пешеходных переходах и 1:4 – в остальных случаях.

Допускается обеспечивать отвод воды у монолитной ИН без уменьшения ее высоты (см. рисунки 2б, г) при наличии дождеприемных колодцев, сооружаемых у ИН с каждой стороны улицы (при продольном уклоне лотка менее 5┐) или с одной (верховой) стороны улицы (при продольном уклоне лотка 3┐ и более).

ИН устраивают на участках дорог с обеспеченным нормативным расстоянием видимости поверхности дороги в соответствии с ГОСТ Р 52399 с максимальным приближением к имеющимся мачтам искусственного освещения, а в необходимых случаях и с установкой около ИН новых опор наружного освещения. Уровень освещенности проезжей части на таких участках должен быть не менее 10 лк.

Протяженность участка дороги с принудительным ограничением максимально допустимой скорости движения не должна превышать значений, указанных в таблице 5, а общее число ИН на таком участке дороги не должно быть более пяти.

Таблица 5. – Рекомендуемое расстояние между осями ИН

Максимально допустимая скорость движения, км/ч	**Расстояние между осями ИН, м**
20	От 35 до 65 включ.
30	От 60 до 80 включ
40	От 80 до 125 включ

УСЛОВНЫЕ ОБОЗНАЧЕНИЯ

Обозначение	Наименование
(239) 2.3.1	Дорожные знаки, установленные
(239) 5.5	Дорожные знаки, проектируемые
(239) 2.3.1	Дорожные знаки, демонтируемые
	Светофоры транспортные
	Светофоры пешеходные
	Светофоры транспортные, Т.7
	Дорожное ограждение металлическое
	Начальные и конечные участки металлического дорожного ограждения
	Дорожное ограждение железобетонное
	Пешеходное ограждение, установленное
	Пешеходное ограждение, проектируемое
	Мост, путепровод
	Водопропускная труба
	Направляющие устройства (сигнальные столбики)
	Дорожное ограждение тросовое
1 - 2 -	Опора освещения: 1. Существующая 2. Проектируемая

Обозначение	Наименование
	Бордюр
	Регулируемый железнодорожный переезд
	Пешеходная дорога (тротуар)
	Искусственная дорожная неровность
	Пешеходный переход в разных уровнях
	Кабель, прокладываемый по воздуху
	Кабель, прокладываемый под землей
3 2 1	Автобусная остановка: 1 - Заездной карман 2 - Посадочная площадка 3 - Павильон
	Демонтируемая искусственная неровность
	Проектируемая искусственная неровность
	Существующая искусственная неровность выполнена в белом цвете

Примечание:
Технические средства организации дорожного движения, искусственные неровности и элементы обустройства дороги, которые требуется установить дополнительно, обозначаются зеленым цветом.

Технические средства организации дорожного движения, искусственные неровности и элементы обустройства дороги, которые требуется демонтировать, обозначаются красным цветом

СХЕМА УЛИЧНО-ДОРОЖНОЙ СЕТИ г.СЕВЕРОУРАЛЬСК

СХЕМА
ЗАКРЕПЛЕНИЯ НАЧАЛЬНОЙ И КОНЕЧНОЙ ТОЧЕК
ПО ул.50 лет СУБРа





ОБЩИЕ ДАННЫЕ ПО ул.50 лет СУБРа

1. Общая протяженность ул.50 лет СУБРа составляет 1057 м.

Начальной точке присвоен ПК (0).

Конечной точке присвоен ПК (1+057).

2. Участок автодороги по ул.50 лет СУБРа имеет:

- асфальтобетонное покрытие от ПК (0) до ПК (1+057).

3. По ул.50 лет СУБРа осуществляется движение:

- легкового транспорта;
- грузового транспорта;
- пешеходов по тротуарам и обочинам в направлении, противоположном движению транспорта.

4. Проектом организации дорожного движения предусмотрено оборудование ул.50 лет СУБРа установками искусственного освещения на всем протяжении.

5. Инженерные коммуникации, препятствующие безопасному движению по ул.50 лет СУБРа отсутствуют.

6. Светофорные объекты на ул.50 лет СУБРа отсутствуют.

Наименование автодороги (административный район)	ПОДД-2018 г.Североуральск, ул.50 лет СУБРа
Элементы дороги в продольном профиле	26; 5; 287; R=4765; 14; 376; 13; 410; R=3207; 11; 487
Элементы дороги в плане	R=86 a=33; 90; 316; R=71 a=60; 391; 425; R=34 a=123
Тротуары слева	
Дорожные ограждения и направляющие устройства слева	
Дорожные ограждения и направляющие устройства по осевой	
Горизонтальная дорожная разметка слева: 1-я от осевой	
Видимость автомобиля в обратном направлении	

Разметка на участке:
1.14.1 : 11 м

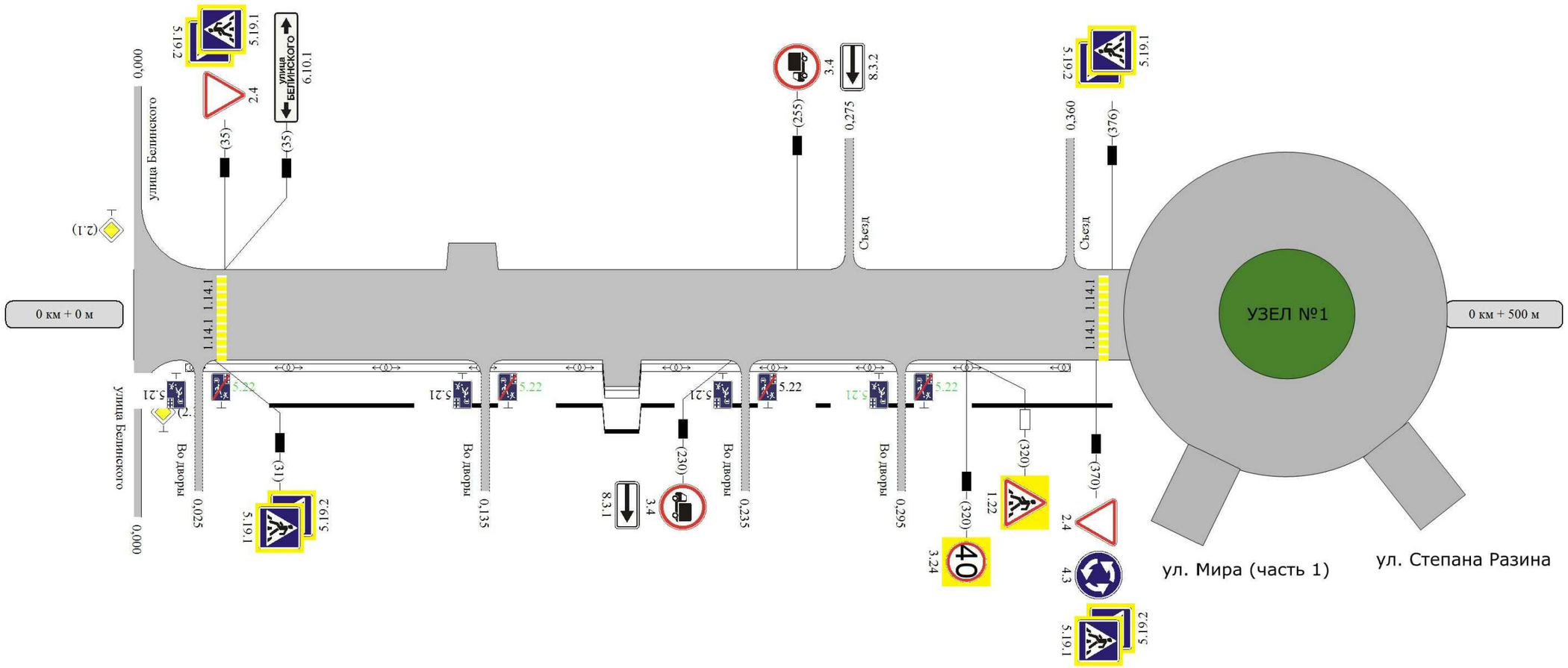

Видимость автомобиля в прямом направлении	
Горизонтальная дорожная разметка справа: Осевая линия	
Горизонтальная дорожная разметка справа: 1-ая от осевой	
Дорожные ограждения и направляющие устройства справа	
Тротуары справа	шир. 2,00м, мат. а/б, 5 - 376

Наименование автодороги (административный район)	ПОДД-2018 г.Североуральск, ул.50 лет СУБРа
Элементы дороги в продольном профиле	10; 14; 487; 524; R=5462; 655
Элементы дороги в плане	500; 532; R=144; a=59; 680
Тротуары слева	
Дорожные ограждения и направляющие устройства слева	
Дорожные ограждения и направляющие устройства по осевой	
Горизонтальная дорожная разметка слева: 1-я от осевой	
Видимость автомобиля в обратном направлении	

Разметка на участке:

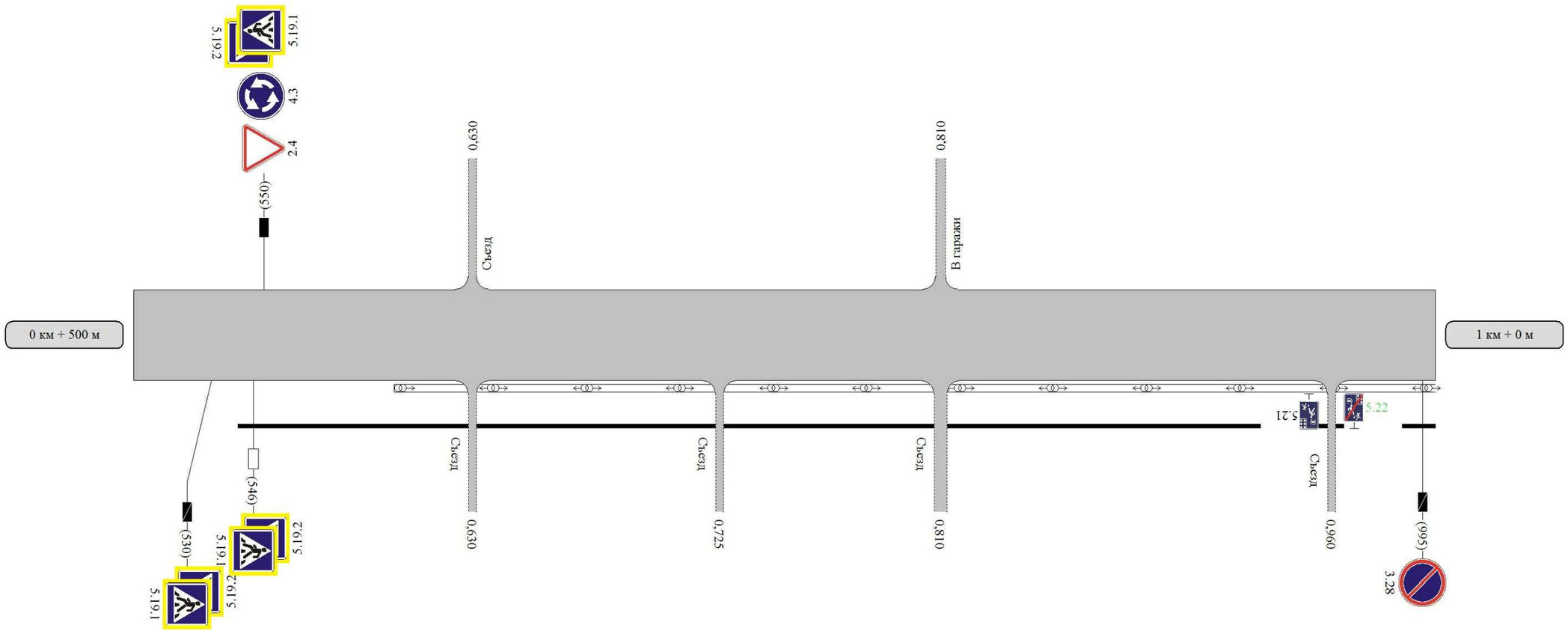

Видимость автомобиля в прямом направлении	
Горизонтальная дорожная разметка справа: Осевая линия	
Горизонтальная дорожная разметка справа: 1-ая от осевой	
Дорожные ограждения и направляющие устройства справа	
Тротуары справа	шир. 2,00м, мат. а/б, 540 - 1000

Наименование автодороги (административный район)		ПОДД-2018 г.Североуральск, ул.50 лет СУБРа
Элементы дороги в продольном профиле	10	
Элементы дороги в плане		
Тротуары слева		
Дорожные ограждения и направляющие устройства слева		
Дорожные ограждения и направляющие устройства по осевой		
Горизонтальная дорожная разметка слева	1-я от осевой	
Видимость автомобиля в обратном направлении		

Разметка на участке:

1 км + 0 м

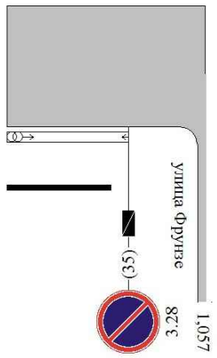

1 км + 500 м

Видимость автомобиля в прямом направлении		
Горизонтальная дорожная разметка справа	Осевая линия	
	1-ая от осевой	
Дорожные ограждения и направляющие устройства справа		
Тротуары справа	шир. 2,00м, мат. а/б, 0 - 30	

Ведомость размещения дорожных знаков

Дорога: 0005471 - ПОДД-2018 г.Североуральск, ул.50 лет СУБРа
Участок: 0,000 - 1,057 км.

№ п/п	Номер знака по ГОСТ 52290-2004	Наименование знака	Типоразмер знака	Площадь знаков, м2 (для знаков индивидуального проектирования)	Адрес (км+м)	Установлено / требуется установить или демонтировать	Количество	Месторасположение	Месторасположение
		Предупреждающие знаки							
1	1.22	Пешеходный переход	1		0+320	требуется установить	1	справа	
		Итого установлено:					**0**		
		Итого демонтировать:					**0**		
		Итого требуется:					**1**		
		Итого:					**1**		
		Знаки приоритета							
2	2.1	Главная дорога	1		0+000	установлено	1		съезд слева
3	2.1	Главная дорога	1		0+000	установлено	1	съезд справа	
4	2.4	Уступите дорогу	1		0+035	установлено	1		слева
5	2.4	Уступите дорогу	1		0+370	установлено	1	справа	
6	2.4	Уступите дорогу	1		0+550	установлено	1		слева
		Итого установлено:					**5**		
		Итого демонтировать:					**0**		
		Итого требуется:					**0**		
		Итого:					**5**		
		Запрещающие знаки							
7	3.4	Движение грузовых автомобилей запрещено	1		0+230	установлено	1	справа	
8	3.4	Движение грузовых автомобилей запрещено	1		0+255	установлено	1		слева
9	3.24	Ограничение максимальной скорости	1		0+320	установлено	1	справа	
10	3.28	Стоянка запрещена	1		0+995	демонтировать	1	справа	
11	3.28	Стоянка запрещена	1		1+035	демонтировать	1	справа	
		Итого установлено:					**3**		
		Итого демонтировать:					**2**		
		Итого требуется:					**0**		
		Итого:					**3**		
		Предписывающие знаки							
12	4.3	Круговое движение	1		0+370	установлено	1	справа	
13	4.3	Круговое движение	1		0+550	установлено	1		слева
		Итого установлено:					**2**		
		Итого демонтировать:					**0**		
		Итого требуется:					**0**		
		Итого:					**2**		
		Знаки особых предписаний							
14	5.19.1	Пешеходный переход	1		0+031	установлено	1	справа	
15	5.19.1	Пешеходный переход	1		0+035	установлено	1		слева
16	5.19.1	Пешеходный переход	1		0+370	установлено	1	справа	
17	5.19.1	Пешеходный переход	1		0+376	установлено	1		слева
18	5.19.1	Пешеходный переход	1		0+530	демонтировать	1	справа	
19	5.19.1	Пешеходный переход	1		0+546	требуется установить	1	справа	
20	5.19.1	Пешеходный переход	1		0+550	установлено	1		слева
21	5.19.2	Пешеходный переход	1		0+031	установлено	1	справа	
22	5.19.2	Пешеходный переход	1		0+035	установлено	1		слева
23	5.19.2	Пешеходный переход	1		0+370	установлено	1	справа	
24	5.19.2	Пешеходный переход	1		0+376	установлено	1		слева
25	5.19.2	Пешеходный переход	1		0+530	демонтировать	1	справа	

Ведомость размещения дорожных знаков

Дорога: 0005471 - ПОДД-2018 г.Североуральск, ул.50 лет СУБРа
Участок: 0,000 - 1,057 км.

№ п/п	Номер знака по ГОСТ 52290-2004	Наименование знака	Типоразмер знака	Площадь знаков, м2 (для знаков индивидуального проектирования)	Адрес (км+м)	Установлено / требуется установить или демонтировать	Количество	Месторасположение	Месторасположение
26	5.19.2	Пешеходный переход	1		0+546	требуется установить	1	справа	
27	5.19.2	Пешеходный переход	1		0+550	установлено	1		слева
28	5.21	Жилая зона	1		0+025	установлено	1	съезд справа	
29	5.21	Жилая зона	1		0+135	установлено	1	съезд справа	
30	5.21	Жилая зона	1		0+235	установлено	1	съезд справа	
31	5.21	Жилая зона	1		0+295	требуется установить	1	съезд справа	
32	5.21	Жилая зона	1		0+960	установлено	1	съезд справа	
33	5.22	Конец жилой зоны	1		0+025	требуется установить	1	съезд справа	
34	5.22	Конец жилой зоны	1		0+135	требуется установить	1	съезд справа	
35	5.22	Конец жилой зоны	1		0+235	установлено	1	съезд справа	
36	5.22	Конец жилой зоны	1		0+295	требуется установить	1	съезд справа	
37	5.22	Конец жилой зоны	1		0+960	требуется установить	1	съезд справа	
		Итого установлено:					**15**		
		Итого демонтировать:					**2**		
		Итого требуется:					**7**		
		Итого:					**22**		
		Информационные знаки							
38	6.10.1	Указатель направления	1	2,24	0+035	установлено	1		слева
		Итого установлено:					**1**		
		Итого демонтировать:					**0**		
		Итого требуется:					**0**		
		Итого:					**1**		
		Знаки дополнительной информации(таблички)							
39	8.3.1	Направления действия	1		0+230	установлено	1	справа	
40	8.3.2	Направления действия	1		0+255	установлено	1		слева
		Итого установлено:					**2**		
		Итого демонтировать:					**0**		
		Итого требуется:					**0**		
		Итого:					**2**		
		Всего установлено:					**28**		
		Всего демонтировать:					**4**		
		Всего требуется установить:					**8**		
		Всего:					**36**		

Ведомость размещения искусственного освещения

Дорога: 0005471 - ПОДД-2018 г.Североуральск, ул.50 лет СУБРа
Участок: 0,000 - 1,057 км.

№ п/п	Начало участка, км + м	Конец участка, км + м	Объект установки	Количество опор \ светильников	Протяженность,м			Расположение
					Проектируемые в соответствии с нормативными документами, м	Фактически установленные, м	Потребность в установке, м	
1	0+020	0+360	Населённый пункт	10/10	340	340	0	Справа
2	0+600	1+035	Населённый пункт	13/13	435	435	0	Справа
Итого:				**23/23**	**775**	**775**	**0**	

Ведомость наличия пешеходных переходов в разных уровнях

Дорога: 0005471 - ПОДД-2018 г.Североуральск, ул.50 лет СУБРа
Участок: 0,000 - 1,057 км.

№ п/п	Адрес, км + м	Вид перехода	Расположение перехода	Наличие пешеходных дорожек от места остановки общественного тр-ра до пешеходных переходов
1	0+033	наземный	в одном уровне	Нет
2	0+373	наземный	в одном уровне	Нет
3	0+548	наземный	в одном уровне	Нет

Сводная ведомость горизонтальной дорожной разметки

Дорога: 0005471 - ПОДД-2018 г.Североуральск, ул.50 лет СУБРа
Участок: 0,000 - 1,057 км.

№ км	№ столба+м	1.14.1	итого, кв.м.
коэф. привед. к 1.1	коэф. привед. к 1.1	1	
ширина, м	ширина, м	4	
1	1+000	11,00	44,00
1.057	1+057	0,00	0,00
ИТОГО:		11,00	44,00
ЛИН.КМ.		0,01	0,00
ПРИВЕД.КМ.		0,01	0,00
ПЛОЩАДЬ		44,00	44,00

Ведомость размещения пешеходных дорожек (тротуаров)

Дорога: 0005471 - ПОДД-2018 г.Североуральск, ул.50 лет СУБРа
Участок: 0,000 - 1,057 км.

№ п/п	Начало участка, км + м	Конец участка, км + м	Расположение	Объект установки	Протяженность, м	
					Проектируемые в соответствии с нормативными документами, м	Фактически установленные, м
1	0+005	0+376	Справа	Населённый пункт	371	371
2	0+540	1+030	Справа	Населённый пункт	490	490
Итого:					**861**	**861**

СХЕМА
ЗАКРЕПЛЕНИЯ НАЧАЛЬНОЙ И КОНЕЧНОЙ ТОЧЕК
ПО ул.БАЖОВА

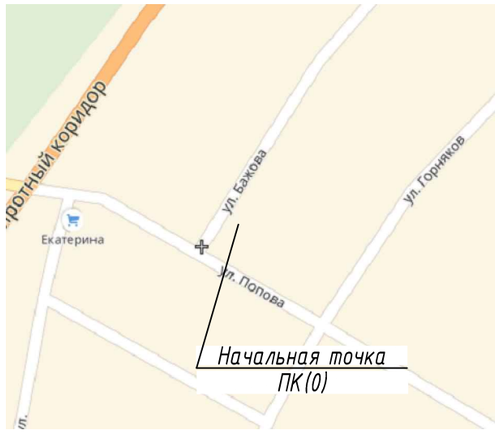

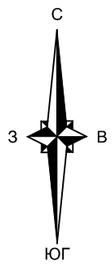

ОБЩИЕ ДАННЫЕ ПО ул.БАЖОВА

1. Общая протяженность ул.Бажова составляет 1020 м.

Начальной точке присвоен ПК (0).

Конечной точке присвоен ПК (1+020).

2. Участок автодороги по ул.Бажова имеет:

- грунтово-щебёночное покрытие от ПК (0) до ПК (1+020).

3. По ул.Бажова осуществляется движение:

- легкового транспорта;
- грузового транспорта;
- пешеходов по обочинам в направлении, противоположном движению транспорта.

4. Проектом организации дорожного движения предусмотрено оборудование ул .Бажова установками искусственного освещения на всем протяжении.

5. Инженерные коммуникации, препятствующие безопасному движению по ул.Бажова отсутствуют.

6. Светофорные объекты на ул.Бажова отсутствуют.

Наименование автодороги (административный район)	ПОДД-2018 г.Североуральск, ул.Бажова
Элементы дороги в продольном профиле	17; 6; 210; R=9862; 26; 412; 27; 445
Элементы дороги в плане	13; R=461 a=20; 173; 386; R=375 a=7
Тротуары слева	
Дорожные ограждения и направляющие устройства слева	
Дорожные ограждения и направляющие устройства по осевой	
Горизонтальная дорожная разметка слева	1-я от осевой
Видимость автомобиля в обратном направлении	

Разметка на участке:

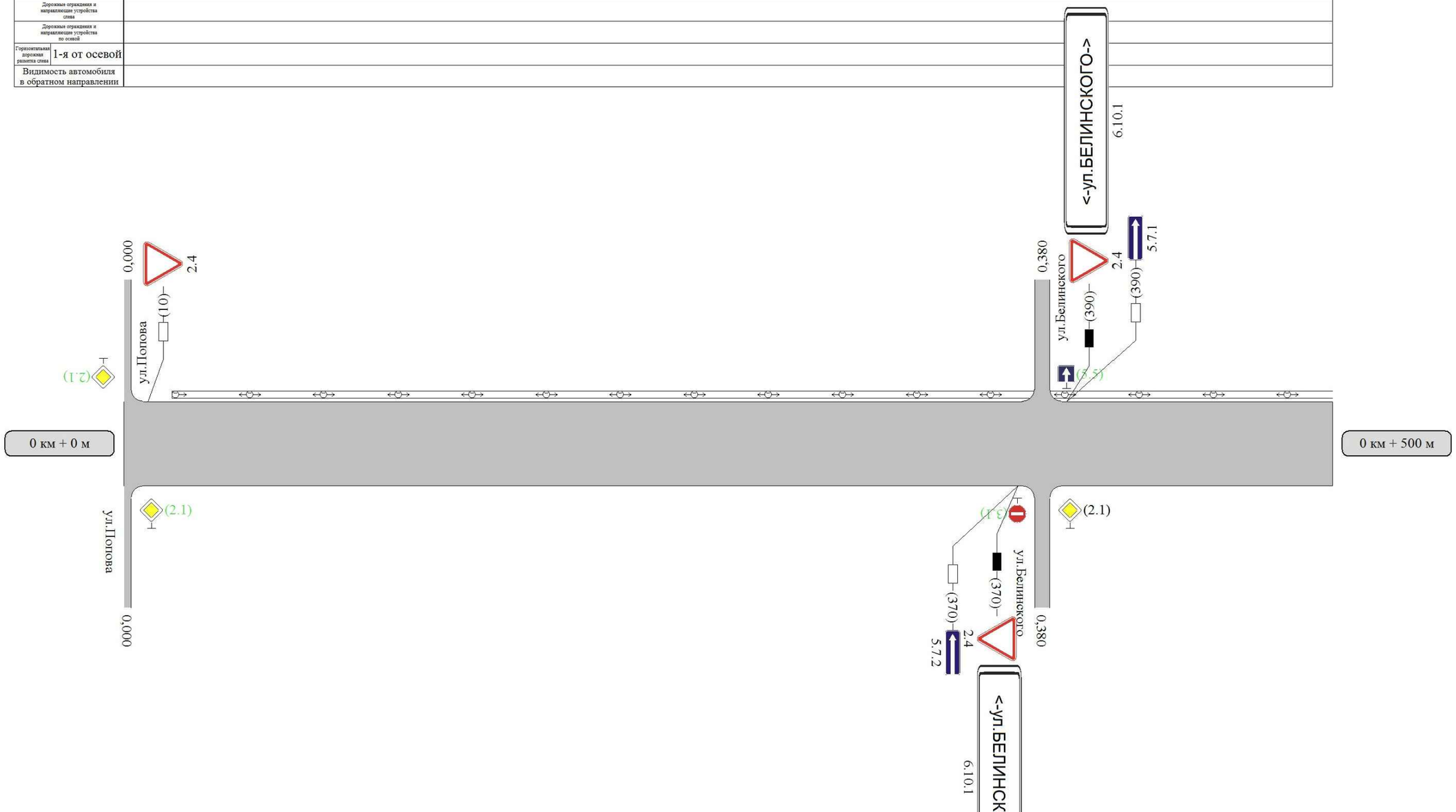

Видимость автомобиля в прямом направлении	
Горизонтальная дорожная разметка справа: Осевая линия	
Горизонтальная дорожная разметка справа: 1-ая от осевой	
Дорожные ограждения и направляющие устройства справа	
Тротуары справа	

Наименование автодороги (административный район)	ПОДД-2018 г.Североуральск, ул.Бажова
Элементы дороги в продольном профиле	500 R=5591 26 741
Элементы дороги в плане	
Тротуары слева	
Дорожные ограждения и направляющие устройства слева	
Дорожные ограждения и направляющие устройства по осевой	
Горизонтальная дорожная разметка слева: 1-я от осевой	
Видимость автомобиля в обратном направлении	

Разметка на участке:

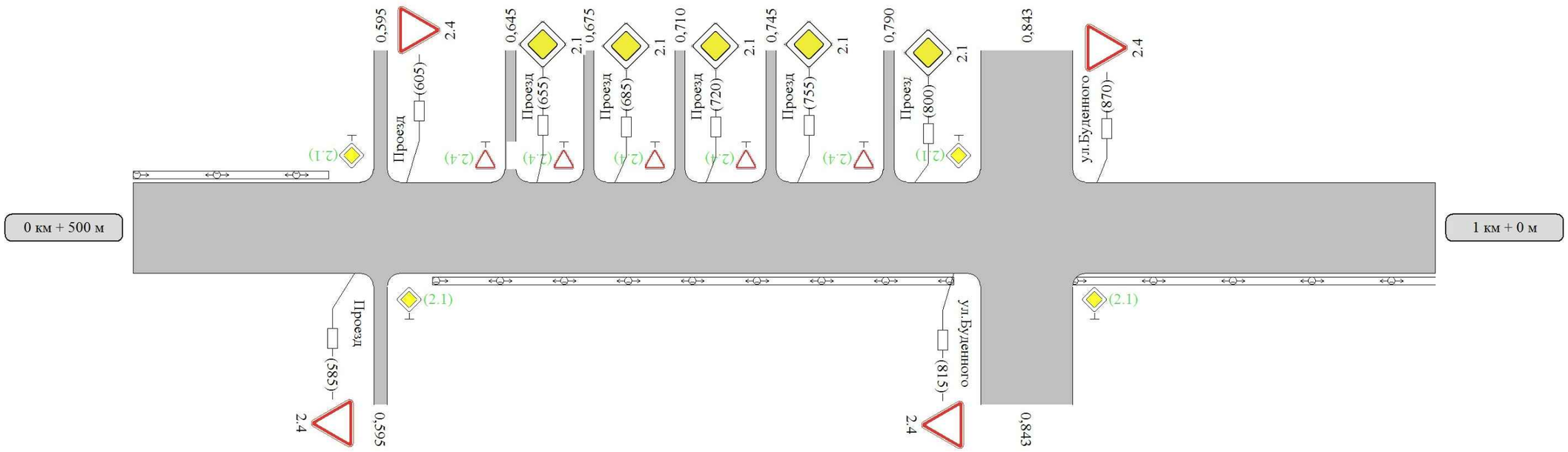

Видимость автомобиля в прямом направлении	
Горизонтальная дорожная разметка справа: Осевая линия	
Горизонтальная дорожная разметка справа: 1-ая от осевой	
Дорожные ограждения и направляющие устройства справа	
Тротуары справа	

Наименование автодороги (административный район)	ПОДД-2018 г.Североуральск, ул.Бажова
Элементы дороги в продольном профиле	16 / 11
Элементы дороги в плане	
Тротуары слева	
Дорожные ограждения и направляющие устройства слева	
Дорожные ограждения и направляющие устройства по осевой	
Горизонтальная дорожная разметка слева	1-я от осевой
Видимость автомобиля в обратном направлении	

Разметка на участке:

Видимость автомобиля в прямом направлении	
Горизонтальная дорожная разметка справа: Осевая линия	
Горизонтальная дорожная разметка справа: 1-ая от осевой	
Дорожные ограждения и направляющие устройства справа	
Тротуары справа	

Ведомость размещения дорожных знаков

Дорога: 0005440 - ПОДД-2018 г.Североуральск, ул.Бажова

Участок: 0,000 - 1,020 км.

№ п/п	Номер знака по ГОСТ 52290-2004	Наименование знака	Типоразмер знака	Площадь знаков, м2 (для знаков индивидуального проектирования)	Адрес (км+м)	Установлено / требуется установить или демонтировать	Количество	Месторасположение	Месторасположение
		Знаки приоритета							
1	2.1	Главная дорога	1		0+000	требуется установить	1		съезд слева
2	2.1	Главная дорога	1		0+000	требуется установить	1	съезд справа	
3	2.1	Главная дорога	1		0+380	установлено	1	съезд справа	
4	2.1	Главная дорога	1		0+595	требуется установить	1		съезд слева
5	2.1	Главная дорога	1		0+595	требуется установить	1	съезд справа	
6	2.1	Главная дорога	1		0+655	требуется установить	1		слева
7	2.1	Главная дорога	1		0+685	требуется установить	1		слева
8	2.1	Главная дорога	1		0+720	требуется установить	1		слева
9	2.1	Главная дорога	1		0+755	требуется установить	1		слева
10	2.1	Главная дорога	1		0+800	требуется установить	1		слева
11	2.1	Главная дорога	1		0+843	требуется установить	1		съезд слева
12	2.1	Главная дорога	1		0+843	требуется установить	1	съезд справа	
13	2.1	Главная дорога	1		1+020	требуется установить	1		съезд слева
14	2.1	Главная дорога	1		1+020	требуется установить	1	съезд справа	
15	2.4	Уступите дорогу	1		0+010	требуется установить	1		слева
16	2.4	Уступите дорогу	1		0+370	установлено	1	справа	
17	2.4	Уступите дорогу	1		0+390	установлено	1		слева
18	2.4	Уступите дорогу	1		0+585	требуется установить	1	справа	
19	2.4	Уступите дорогу	1		0+605	требуется установить	1		слева
20	2.4	Уступите дорогу	1		0+645	требуется установить	1		съезд слева
21	2.4	Уступите дорогу	1		0+675	требуется установить	1		съезд слева
22	2.4	Уступите дорогу	1		0+710	требуется установить	1		съезд слева
23	2.4	Уступите дорогу	1		0+745	требуется установить	1		съезд слева
24	2.4	Уступите дорогу	1		0+745	требуется установить	1	съезд справа	
25	2.4	Уступите дорогу	1		0+790	требуется установить	1		съезд слева
26	2.4	Уступите дорогу	1		0+815	требуется установить	1	справа	
27	2.4	Уступите дорогу	1		0+870	требуется установить	1		слева
28	2.4	Уступите дорогу	1		1+010	требуется установить	1	справа	
		Итого установлено:					**3**		
		Итого демонтировать:					**0**		
		Итого требуется:					**24**		
		Итого:					**27**		
29	3.1	Въезд запрещен	1		0+380	требуется установить	1	съезд справа	
		Итого установлено:					**0**		
		Итого демонтировать:					**0**		
		Итого требуется:					**1**		
		Итого:					**1**		
		Знаки особых предписаний							
30	5.5	Дорога с односторонним движением	1		0+380	требуется установить	1		съезд слева
31	5.7.1	Выезд на дорогу с односторонним движением	1		0+390	требуется установить	1		слева
32	5.7.2	Выезд на дорогу с односторонним движением	1		0+370	требуется установить	1	справа	
		Итого установлено:					**0**		
		Итого демонтировать:					**0**		
		Итого требуется:					**3**		
		Итого:					**3**		

Ведомость размещения дорожных знаков

Дорога: 0005440 - ПОДД-2018 г.Североуральск, ул.Бажова
Участок: 0,000 - 1,020 км.

№ п/п	Номер знака по ГОСТ 52290-2004	Наименование знака	Типоразмер знака	Площадь знаков, м2 (для знаков индивидуального проектирования)	Адрес (км+м)	Установлено / требуется установить или демонтировать	Количество	Месторасположение	Месторасположение
		Информационные знаки							
33	6.10.1	Указатель направления	1		0+370	установлено	1	справа	
34	6.10.1	Указатель направления	1		0+390	установлено	1		слева
		Итого установлено:					**2**		
		Итого демонтировать:					**0**		
		Итого требуется:					**0**		
		Итого:					**2**		
		Всего установлено:					**5**		
		Всего демонтировать:					**0**		
		Всего требуется установить:					**28**		
		Всего:					**33**		

Ведомость размещения искусственного освещения

Дорога: 0005440 - ПОДД-2018 г.Североуральск, ул.Бажова
Участок: 0,000 - 1,020 км.

№ п/п	Начало участка, км + м	Конец участка, км + м	Объект установки	Количество опор \ светильников	Протяженность,м			Расположение
					Проектируемые в соответствии с нормативными документами, м	Фактически установленные, м	Потребность в установке, м	
1	0+020	0+575	Населенный пункт	19/19	555	555	0	Слева
2	0+615	0+815	Населенный пункт	9/9	200	200	0	Справа
3	0+860	1+015	Населенный пункт	6/6	155	155	0	Справа
Итого:				**34/34**	**910**	**910**	**0**	

СХЕМА
ЗАКРЕПЛЕНИЯ НАЧАЛЬНОЙ И КОНЕЧНОЙ ТОЧЕК
ПО ул.БЕЛИНСКОГО



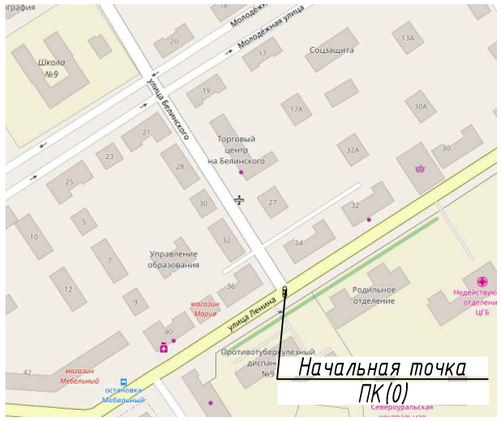

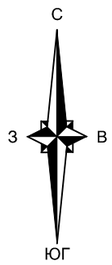

ОБЩИЕ ДАННЫЕ ПО ул.БЕЛИНСКОГО

1. Общая протяженность ул.Белинского составляет 1317 м.

Начальной точке присвоен ПК (0).

Конечной точке присвоен ПК (1+317).

2. Участок автодороги по ул.Белинского имеет:

- асфальтобетонное покрытие от ПК (0) до ПК (1+317).

3. По ул.Белинского осуществляется движение:

- легкового транспорта;
- грузового транспорта;
- пешеходов по тротуарам и обочинам в направлении, противоположном движению транспорта.

4. Проектом организации дорожного движения предусмотрено оборудование ул.Белинского установками искусственного освещения на всем протяжении.

5. Инженерные коммуникации, препятствующие безопасному движению по ул.Белинского отсутствуют.

6. Светофорные объекты на ул.Белинского ПК 0+013, 0+400, 0+420, 0+762, 0+778.

Наименование автодороги (административный район)	ПОДД-2018 г.Североуральск, ул.Белинского
Элементы дороги в продольном профиле	
Элементы дороги в плане	
Тротуары слева	шир. 2,00м, мат. , 10 - 200
Дорожные ограждения и направляющие устройства слева	ПО 43 ; ПО 165 - 175
Дорожные ограждения и направляющие устройства по осевой	
Горизонтальная дорожная разметка слева	1-я от осевой
Видимость автомобиля в обратном направлении	

Разметка на участке:
1.1 : 45 м
1.5 : 15 м
1.6 : 100 м
1.14.1 : 13 м
1.24.1 : 1 шт
1.24.2 : 2 шт
1.25 : 6,5 шт
1.12 : 3 м

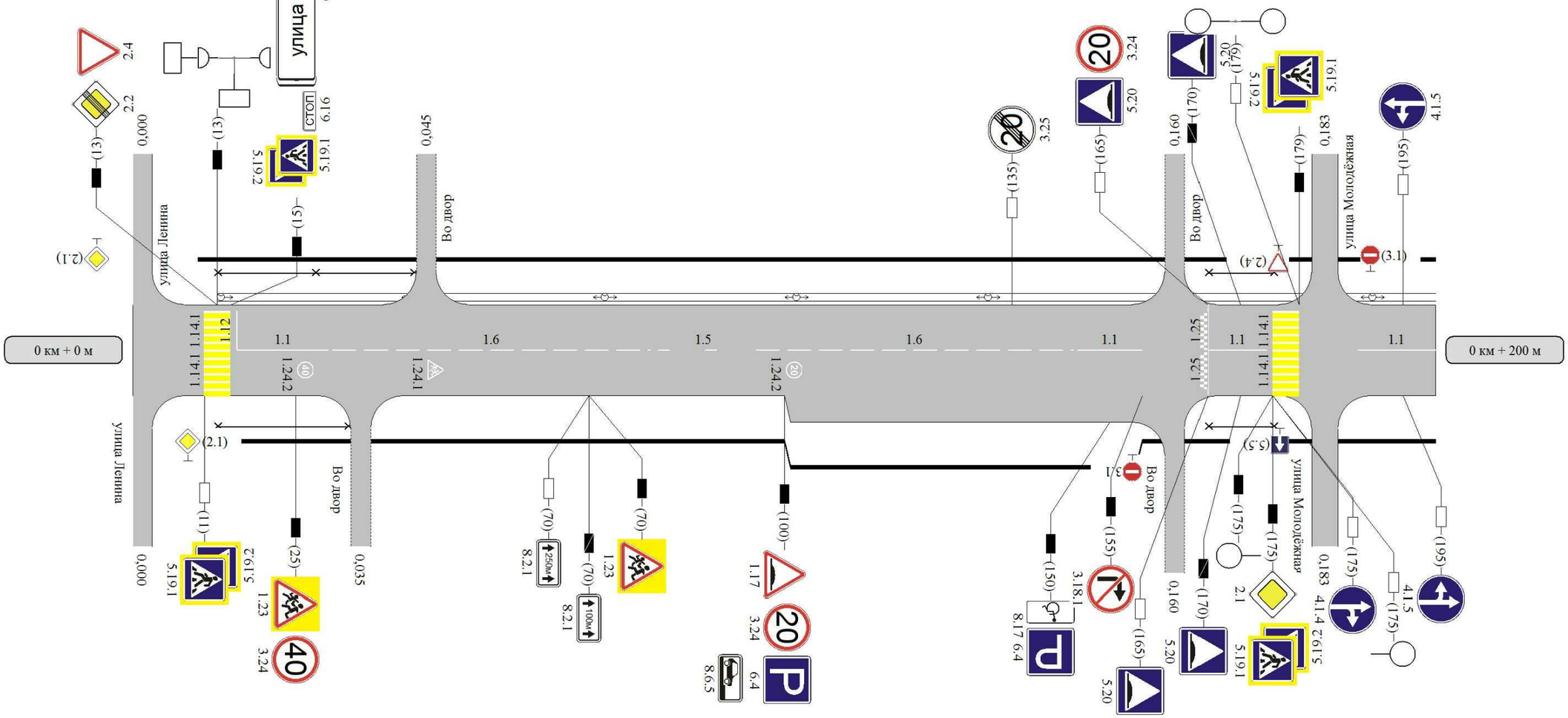

Видимость автомобиля в прямом направлении										
Горизонтальная дорожная разметка справа	Осевая линия	1.1 16 - 30	1.6 30 - 80	1.5 80 - 95	1.6 95 - 145	1.1 145 - 155		1.1 165 - 174		1.1 188 - 200
	1-ая от осевой									
Дорожные ограждения и направляющие устройства справа		ПО 13 - 33						ПО 165 - 175		
Тротуары справа		шир. 2,00м, мат. а/б, 10 - 200								

Наименование автодороги (административный район)	ПОДД-2018 г.Североуральск, ул.Белинского
Элементы дороги в продольном профиле	
Элементы дороги в плане	200
Тротуары слева	шир. 2,00м, мат. , 200 - 400
Дорожные ограждения и направляющие устройства слева	ПО 215 - 255 / НД : ПО 385 - 400
Дорожные ограждения и направляющие устройства по осевой	
Горизонтальная дорожная разметка слева: 1-я от осевой	
Видимость автомобиля в обратном направлении	

Разметка на участке:
1.1 : 34 м
1.5 : 49 м
1.6 : 100 м
1.14.1 : 6 м
1.24.1 : 1 шт
1.24.2 : 2 шт
1.25 : 6,5 шт
1.12 : 6 м

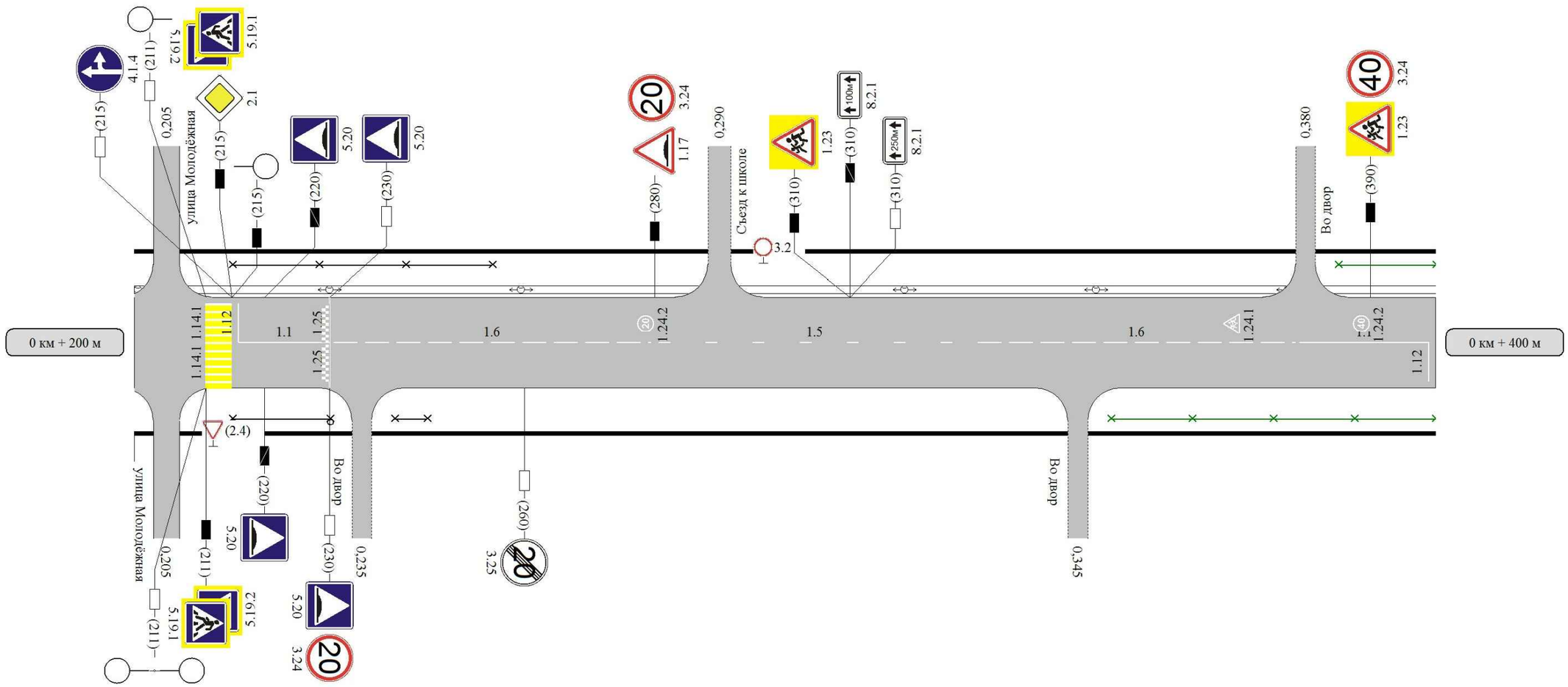

Видимость автомобиля в прямом направлении						
Горизонтальная дорожная разметка справа: Осевая линия	1.1 216 - 230	1.6 230 - 280	1.5 280 - 329	1.6 329 - 379	1.1 379 - 399	
Горизонтальная дорожная разметка справа: 1-ая от осевой						
Дорожные ограждения и направляющие устройства справа	ДО (У - 1) 215 - 230	ПО 240 - 245		НД : ПО 350 - 400		
Тротуары справа	шир. 2,00м, мат. а/б, 200 - 400					

Наименование автодороги (административный район)	ПОДД-2018 г.Североуральск, ул.Белинского
Элементы дороги в продольном профиле	0; 2; 503; R=44
Элементы дороги в плане	400
Тротуары слева	шир. 2,00м, мат. , 400 - 600
Дорожные ограждения и направляющие устройства слева	НД : ПО 421 - 471
Дорожные ограждения и направляющие устройства по осевой	
Горизонтальная дорожная разметка слева	1-я от осевой
Видимость автомобиля в обратном направлении	

Разметка на участке:
1.1 : 60 м
1.6 : 114 м
1.14.1 : 20 м
1.12 : 3 м

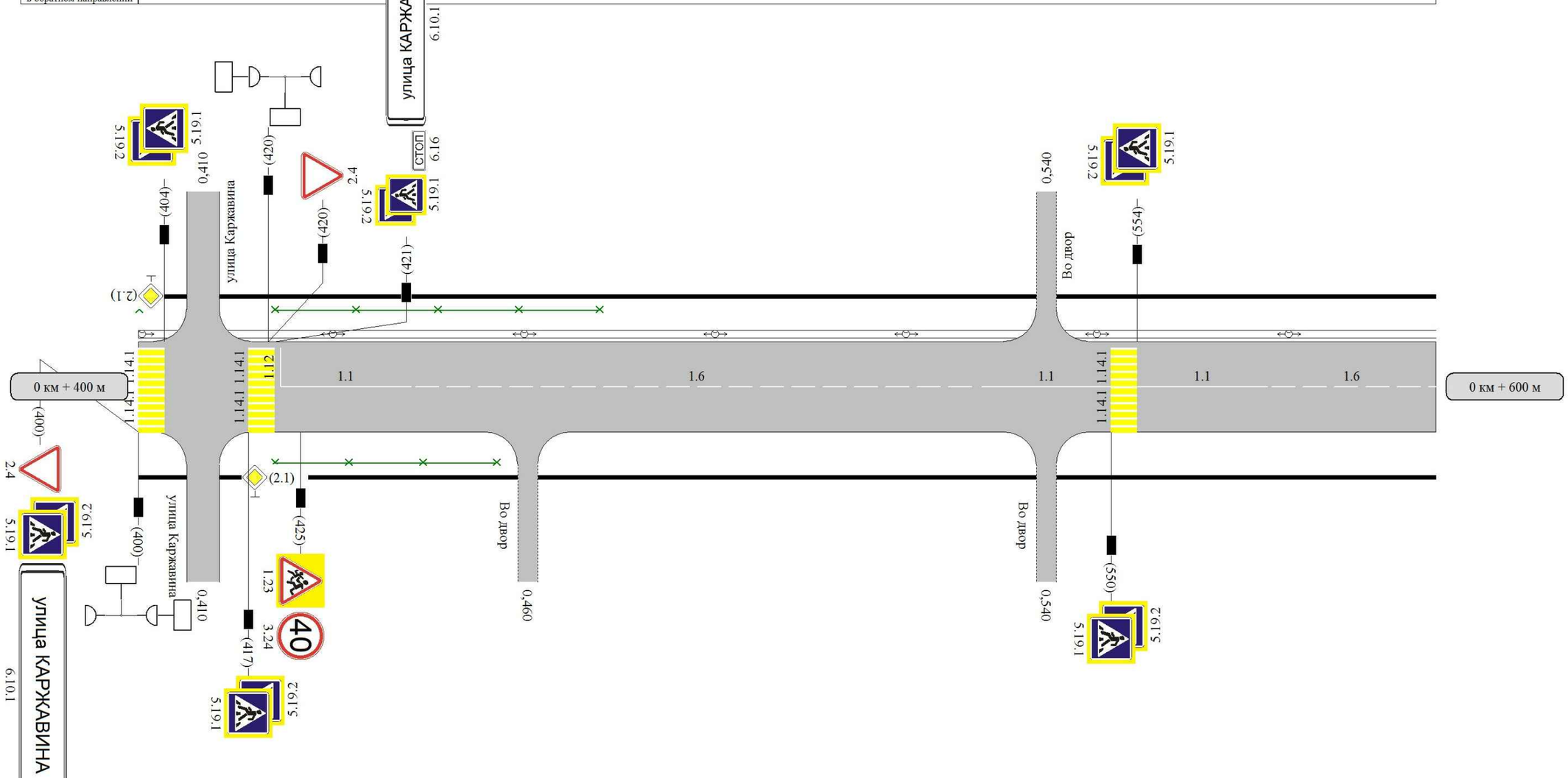

Видимость автомобиля в обратном направлении	
Осевая линия	1.1 422 - 442; 1.6 442 - 530; 1.1 530 - 550; 1.1 554 - 574; 1.6 574 - 600
1-ая от осевой	
Дорожные ограждения и направляющие устройства справа	НД : ПО 421 - 455
Тротуары справа	шир. 2,00м, мат. а/б, 400 - 600

Наименование автодороги (административный район)	ПОДД-2018 г.Североуральск, ул.Белинского
Элементы дороги в продольном профиле	41 / 41; R=4472; 694
Элементы дороги в плане	600
Тротуары слева	шир. 2,00м, мат. , 600 - 670
Дорожные ограждения и направляющие устройства слева	Сигнальные столбики (7 шт.) 755 - 765; из: Сигнальные столбики (7 шт.) 770 - 780
Дорожные ограждения и направляющие устройства по осевой	
Горизонтальная дорожная разметка слева: 1-я от осевой	
Видимость автомобиля в обратном направлении	

Разметка на участке:
1.1 : 44 м
1.6 : 44 м
1.14.1 : 6 м
1.25 : 6,5 шт
1.12 : 6 м

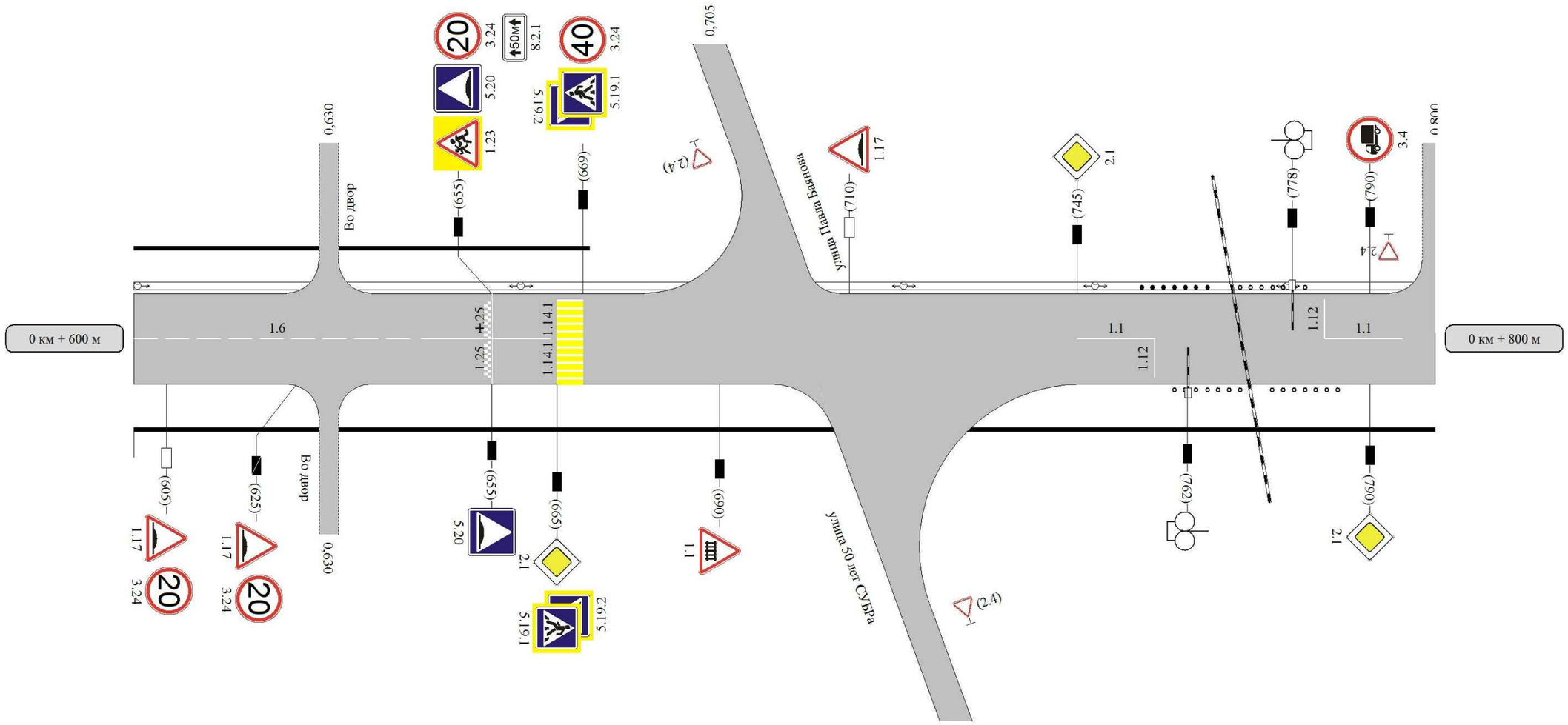

Видимость автомобиля в прямом направлении							
Горизонтальная дорожная разметка справа	Осевая линия	1.6 600 - 644	1.1 644 - 664		1.1 745 - 757		1.1 783 - 795
	1-ая от осевой						
Дорожные ограждения и направляющие устройства справа					Сигнальные столбики (7 шт.) 760 - 770		Сигнальные столбики (7 шт.) 775 - 785
Тротуары справа		шир. 2,00м, мат. а/б, 600 - 800					

Наименование автодороги (административный район)	ПОДД-2018 г.Североуральск, ул.Белинского
Элементы дороги в продольном профиле	41
Элементы дороги в плане	800
Тротуары слева	
Дорожные ограждения и направляющие устройства слева	
Дорожные ограждения и направляющие устройства по осевой	
Горизонтальная дорожная разметка слева: 1-я от осевой	
Видимость автомобиля в обратном направлении	

Разметка на участке:
1.1 : 40 м
1.5 : 25 м
1.6 : 100 м

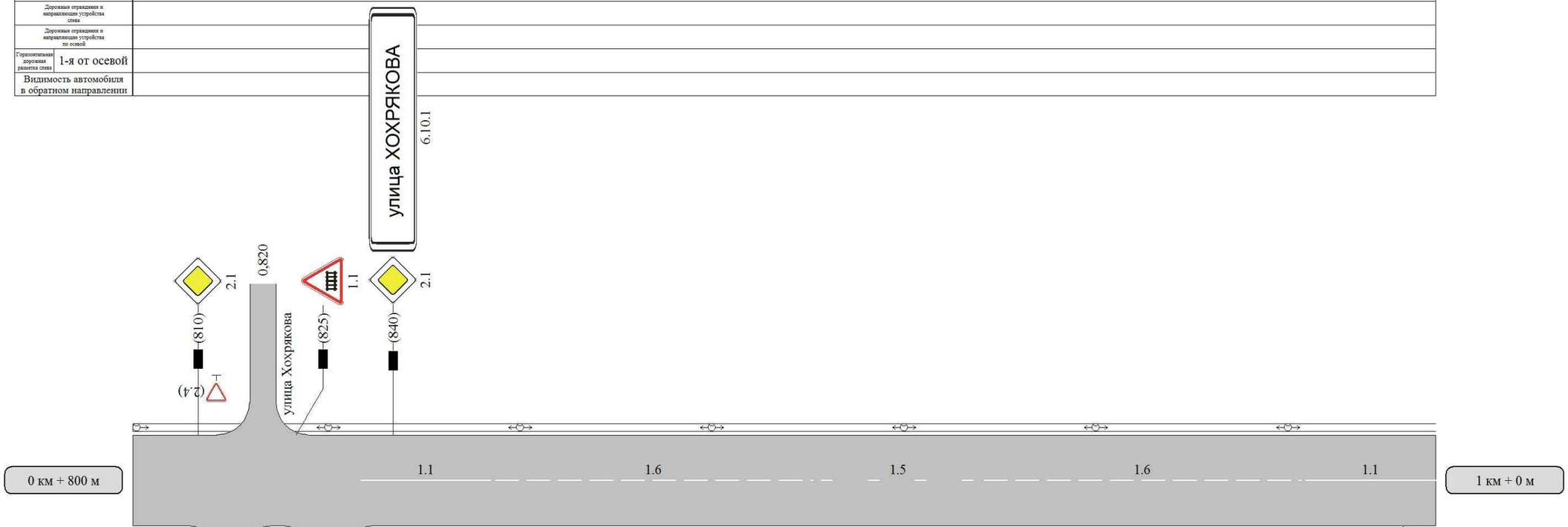

Видимость автомобиля в прямом направлении						
Горизонтальная дорожная разметка справа: Осевая линия		1.1 835 - 855	1.6 855 - 905	1.5 905 - 930	1.6 930 - 980	1.1 980 - 1
Горизонтальная дорожная разметка справа: 1-ая от осевой						
Дорожные ограждения и направляющие устройства справа						
Тротуары справа	шир. 2,00м, мат. а/б, 800 - 810					

Наименование автодороги (административный район)	ПОДД-2018 г.Североуральск, ул.Белинского
Элементы дороги в продольном профиле	41; 20; 162
Элементы дороги в плане	
Тротуары слева	
Дорожные ограждения и направляющие устройства слева	
Дорожные ограждения и направляющие устройства по осевой	
Горизонтальная дорожная разметка слева	1-я от осевой
Видимость автомобиля в обратном направлении	

Разметка на участке:
1.1 : 40 м
1.6 : 55 м

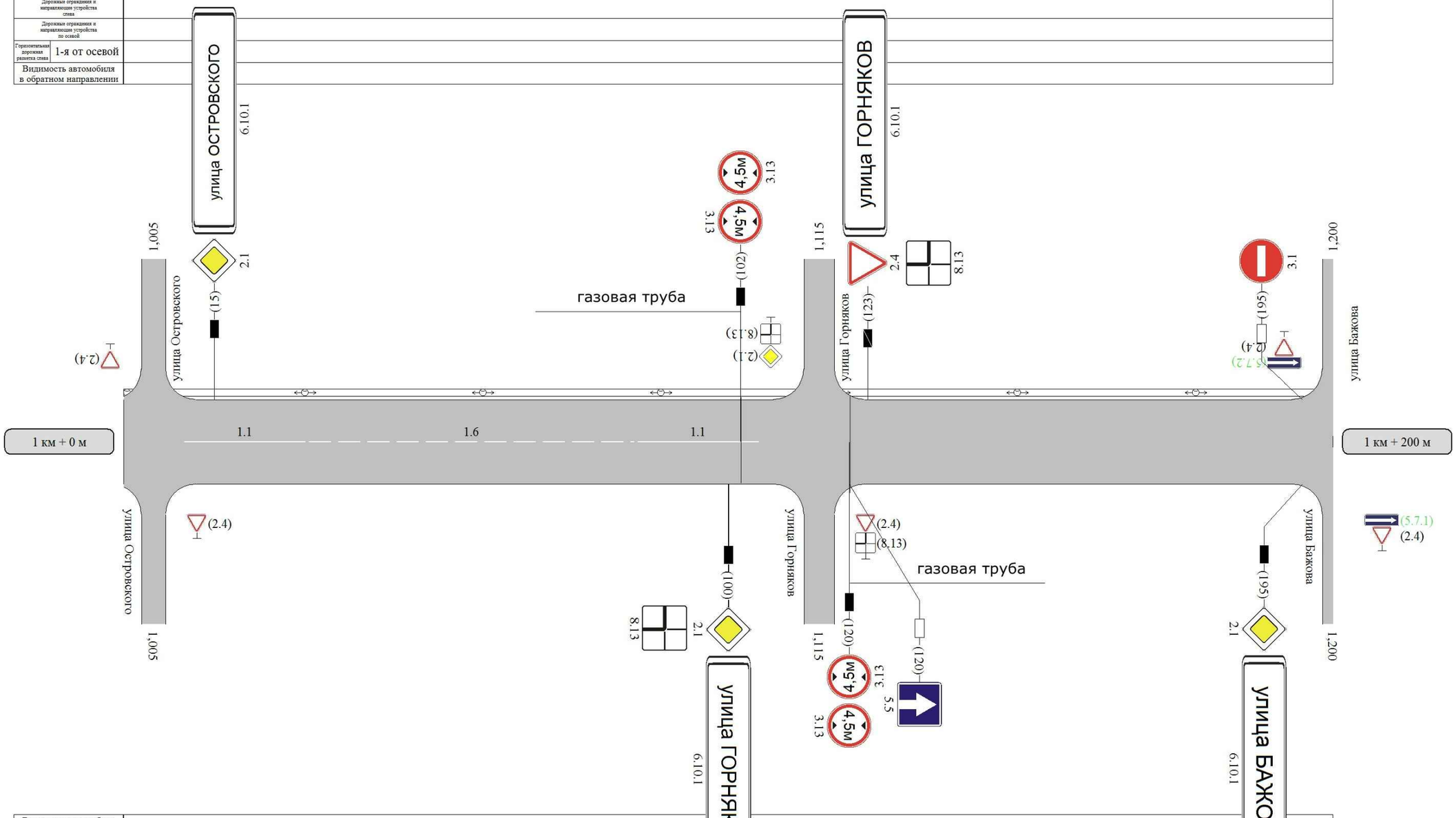

Видимость автомобиля в прямом направлении				
Горизонтальная дорожная разметка справа	Осевая линия	1.1 10 - 30	1.6 30 - 85	1.1 85 - 10
	1-ая от осевой			
Дорожные ограждения и направляющие устройства справа				
Тротуары справа				

Наименование автодороги (административный район)	ПОДД-2018 г.Североуральск, ул.Белинского
Элементы дороги в продольном профиле	51; 50; 295; R=4374; 192
Элементы дороги в плане	200
Тротуары слева	
Дорожные ограждения и направляющие устройства слева	
Дорожные ограждения и направляющие устройства по осевой	
Горизонтальная дорожная разметка слева	1-я от осевой
Видимость автомобиля в обратном направлении	

Разметка на участке:

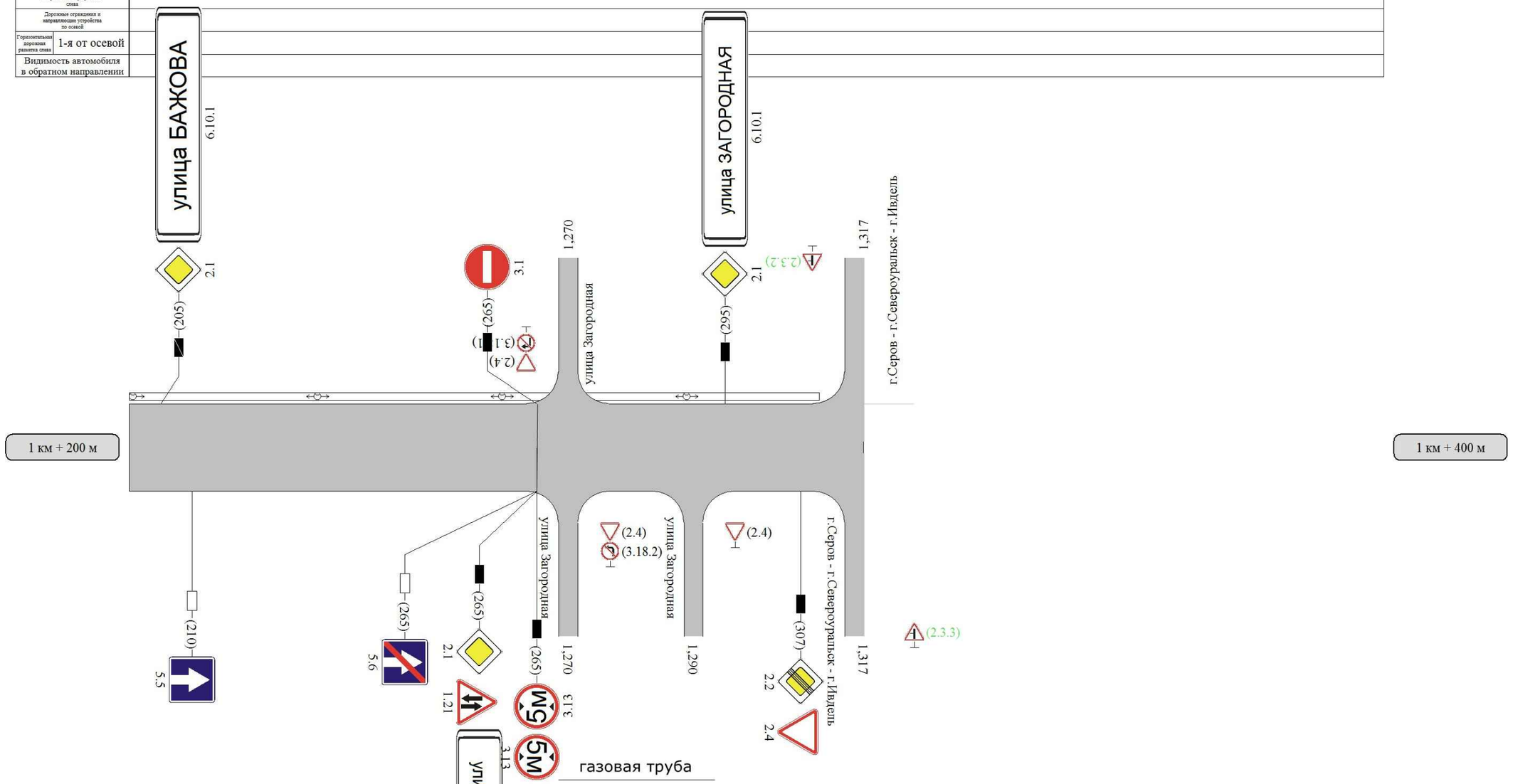

Видимость автомобиля в прямом направлении	
Горизонтальная дорожная разметка справа: Осевая линия	
Горизонтальная дорожная разметка справа: 1-ая от осевой	
Дорожные ограждения и направляющие устройства справа	
Тротуары справа	

Ведомость размещения дорожных знаков

Дорога: 0005310 - ПОДД-2018 г.Североуральск, ул.Белинского
Участок: 0,000 - 1,317 км.

№ п/п	Номер знака по ГОСТ 52290-2004	Наименование знака	Типоразмер знака	Площадь знаков, м2 (для знаков индивидуального проектирования)	Адрес (км+м)	Установлено / требуется установить или демонтировать	Количество	Месторасположение	Месторасположение
		Предупреждающие знаки							
1	1.1	Железнодорожный переезд со шлагбаумом	1		0+690	установлено	1	справа	
2	1.1	Железнодорожный переезд со шлагбаумом	1		0+825	установлено	1		слева
3	1.17	Искусственная неровность	1		0+100	установлено	1	справа	
4	1.17	Искусственная неровность	1		0+280	установлено	1		слева
5	1.17	Искусственная неровность	1		0+605	требуется установить	1	справа	
6	1.17	Искусственная неровность	1		0+625	демонтировать	1	справа	
7	1.17	Искусственная неровность	1		0+710	требуется установить	1		слева
8	1.21	Двустороннее движение	1		1+265	установлено	1	справа	
9	1.23	Дети	1		0+025	установлено	1	справа	
10	1.23	Дети	1		0+070	установлено	1	справа	
11	1.23	Дети	1		0+310	установлено	1		слева
12	1.23	Дети	1		0+390	установлено	1		слева
13	1.23	Дети	1		0+425	установлено	1	справа	
14	1.23	Дети	1		0+655	установлено	1		слева
		Итого установлено:					**11**		
		Итого демонтировать:					**1**		
		Итого требуется:					**2**		
		Итого:					**13**		
		Знаки приоритета							
15	2.1	Главная дорога	1		0+000	установлено	1		съезд слева
16	2.1	Главная дорога	1		0+000	установлено	1	съезд справа	
17	2.1	Главная дорога	1		0+175	установлено	1	справа	
18	2.1	Главная дорога	1		0+215	установлено	1		слева
19	2.1	Главная дорога	1		0+410	установлено	1		съезд слева
20	2.1	Главная дорога	1		0+410	установлено	1	съезд справа	
21	2.1	Главная дорога	1		0+665	установлено	1	справа	
22	2.1	Главная дорога	1		0+745	установлено	1		слева
23	2.1	Главная дорога	1		0+790	установлено	1	справа	
24	2.1	Главная дорога	1		0+810	установлено	1		слева
25	2.1	Главная дорога	1		0+820	установлено	1	справа	
26	2.1	Главная дорога	1		0+840	установлено	1		слева
27	2.1	Главная дорога	1		0+995	установлено	1	справа	
28	2.1	Главная дорога	1		1+015	установлено	1		слева
29	2.1	Главная дорога	1		1+100	установлено	1	справа	
30	2.1	Главная дорога	1		1+115	установлено	1		съезд слева
31	2.1	Главная дорога	1		1+195	установлено	1	справа	
32	2.1	Главная дорога	1		1+205	демонтировать	1		слева
33	2.1	Главная дорога	1		1+265	установлено	1	справа	
34	2.1	Главная дорога	1		1+295	установлено	1		слева
35	2.2	Конец главной дороги	1		0+013	установлено	1		слева

Ведомость размещения дорожных знаков

Дорога: 0005310 - ПОДД-2018 г.Североуральск, ул.Белинского
Участок: 0,000 - 1,317 км.

№ п/п	Номер знака по ГОСТ 52290-2004	Наименование знака	Типоразмер знака	Площадь знаков, м2 (для знаков индивидуального проектирования)	Адрес (км+м)	Установлено / требуется установить или демонтировать	Количество	Месторасположение	Месторасположение
36	2.2	Конец главной дороги	1		1+307	установлено	1	справа	
37	2.3.2	Примыкание второстепенной дороги	1		1+317	требуется установить	1		съезд слева
38	2.3.3	Примыкание второстепенной дороги	1		1+317	требуется установить	1	съезд справа	
39	2.4	Уступите дорогу	1		0+013	установлено	1		слева
40	2.4	Уступите дорогу	1		0+183	установлено	1		съезд слева
41	2.4	Уступите дорогу	1		0+205	установлено	1	съезд справа	
42	2.4	Уступите дорогу	1		0+400	установлено	1	справа	
43	2.4	Уступите дорогу	1		0+420	установлено	1		слева
44	2.4	Уступите дорогу	1		0+705	установлено	1		съезд слева
45	2.4	Уступите дорогу	1		0+705	установлено	1	съезд справа	
46	2.4	Уступите дорогу	1		0+800	установлено	1		съезд слева
47	2.4	Уступите дорогу	1		0+820	установлено	1		съезд слева
48	2.4	Уступите дорогу	1		0+830	установлено	1	съезд справа	
49	2.4	Уступите дорогу	1		1+005	установлено	1		съезд слева
50	2.4	Уступите дорогу	1		1+005	установлено	1	съезд справа	
51	2.4	Уступите дорогу	1		1+115	установлено	1	съезд справа	
52	2.4	Уступите дорогу	1		1+123	демонтировать	1		слева
53	2.4	Уступите дорогу	1		1+200	установлено	1		съезд слева
54	2.4	Уступите дорогу	1		1+200	установлено	1	съезд справа	
55	2.4	Уступите дорогу	1		1+270	установлено	1		съезд слева
56	2.4	Уступите дорогу	1		1+270	установлено	1	съезд справа	
57	2.4	Уступите дорогу	1		1+290	установлено	1	съезд справа	
58	2.4	Уступите дорогу	1		1+307	установлено	1	справа	
		Итого установлено:					**40**		
		Итого демонтировать:					**2**		
		Итого требуется:					**2**		
		Итого:					**42**		
		Запрещающие знаки							
59	3.1	Въезд запрещен	1		0+160	установлено	1	съезд справа	
60	3.1	Въезд запрещен	1		0+183	установлено	1		съезд слева
61	3.1	Въезд запрещен	1		0+205	установлено	1	съезд справа	
62	3.1	Въезд запрещен	1		1+195	требуется установить	1		слева
63	3.1	Въезд запрещен	1		1+265	установлено	1		слева
64	3.2	Движение запрещено	1		0+290	установлено	1		съезд слева
65	3.4	Движение грузовых автомобилей запрещено	1		0+790	установлено	1		слева
66	3.13	Ограничение высоты	1		1+102	установлено	1		
67	3.13	Ограничение высоты	1		1+102	установлено	1		
68	3.13	Ограничение высоты	1		1+120	установлено	1		
69	3.13	Ограничение высоты	1		1+120	установлено	1		
70	3.13	Ограничение высоты	1		1+265	установлено	1		

Ведомость размещения дорожных знаков

Дорога: 0005310 - ПОДД-2018 г.Североуральск, ул.Белинского

Участок: 0,000 - 1,317 км.

№ п/п	Номер знака по ГОСТ 52290-2004	Наименование знака	Типоразмер знака	Площадь знаков, м2 (для знаков индивидуального проектирования)	Адрес (км+м)	Установлено / требуется установить или демонтировать	Количество	Месторасположение	Месторасположение
71	3.13	Ограничение высоты	1		1+265	установлено	1		
72	3.18.1	Поворот направо запрещен	1		0+155	установлено	1	справа	
73	3.18.1	Поворот направо запрещен	1		1+270	установлено	1		съезд слева
74	3.18.2	Поворот налево запрещен	1		1+270	установлено	1	съезд справа	
75	3.24	Ограничение максимальной скорости	1		0+025	установлено	1	справа	
76	3.24	Ограничение максимальной скорости	1		0+100	установлено	1	справа	
77	3.24	Ограничение максимальной скорости	1		0+165	требуется установить	1		слева
78	3.24	Ограничение максимальной скорости	1		0+230	требуется установить	1	справа	
79	3.24	Ограничение максимальной скорости	1		0+280	установлено	1		слева
80	3.24	Ограничение максимальной скорости	1		0+390	установлено	1		слева
81	3.24	Ограничение максимальной скорости	1		0+425	установлено	1	справа	
82	3.24	Ограничение максимальной скорости	1		0+605	требуется установить	1	справа	
83	3.24	Ограничение максимальной скорости	1		0+625	демонтировать	1	справа	
84	3.24	Ограничение максимальной скорости	1		0+655	установлено	1		слева
85	3.24	Ограничение максимальной скорости	1		0+669	установлено	1		слева
86	3.25	Конец зоны ограничения максимальной скорости	1		0+135	требуется установить	1		слева
87	3.25	Конец зоны ограничения максимальной скорости	1		0+260	требуется установить	1	справа	
		Итого установлено:					**22**		
		Итого демонтировать:					**1**		
		Итого требуется:					**6**		
		Итого:					**28**		
		Предписывающие знаки							
88	4.1.4	Движение прямо или направо	1		0+175	требуется установить	1	справа	
89	4.1.4	Движение прямо или направо	1		0+215	требуется установить	1		слева
90	4.1.5	Движение прямо или налево	1		0+195	требуется установить	1	справа	
91	4.1.5	Движение прямо или налево	1		0+195	требуется установить	1		слева
		Итого установлено:					**0**		
		Итого демонтировать:					**0**		
		Итого требуется:					**4**		
		Итого:					**4**		
		Знаки особых предписаний							
92	5.5	Дорога с односторонним движением	1		0+183	установлено	1	съезд справа	
93	5.5	Дорога с односторонним движением	1		1+120	требуется установить	1	справа	
94	5.5	Дорога с односторонним движением	1		1+210	требуется установить	1	справа	
95	5.6	Конец дороги с односторонним движением	1		1+265	требуется установить	1	справа	
96	5.7.1	Выезд на дорогу с односторонним движением	1		1+200	требуется установить	1	съезд справа	
97	5.7.2	Выезд на дорогу с односторонним движением	1		1+200	требуется установить	1		съезд слева
98	5.19.1	Пешеходный переход	1		0+011	требуется установить	1	справа	
99	5.19.1	Пешеходный переход	1		0+015	установлено	1		слева
100	5.19.1	Пешеходный переход	1		0+175	установлено	1	справа	

Ведомость размещения дорожных знаков

Дорога: 0005310 - ПОДД-2018 г.Североуральск, ул.Белинского
Участок: 0,000 - 1,317 км.

№ п/п	Номер знака по ГОСТ 52290-2004	Наименование знака	Типоразмер знака	Площадь знаков, м2 (для знаков индивидуального проектирования)	Адрес (км+м)	Установлено / требуется установить или демонтировать	Количество	Месторасположение	Месторасположение
101	5.19.1	Пешеходный переход	1		0+179	установлено	1		слева
102	5.19.1	Пешеходный переход	1		0+211	установлено	1	справа	
103	5.19.1	Пешеходный переход	1		0+215	установлено	1		слева
104	5.19.1	Пешеходный переход	1		0+400	установлено	1	справа	
105	5.19.1	Пешеходный переход	1		0+404	установлено	1		слева
106	5.19.1	Пешеходный переход	1		0+417	установлено	1	справа	
107	5.19.1	Пешеходный переход	1		0+421	установлено	1		слева
108	5.19.1	Пешеходный переход	1		0+550	установлено	1	справа	
109	5.19.1	Пешеходный переход	1		0+554	установлено	1		слева
110	5.19.1	Пешеходный переход	1		0+665	установлено	1	справа	
111	5.19.1	Пешеходный переход	1		0+669	установлено	1		слева
112	5.19.2	Пешеходный переход	1		0+011	требуется установить	1	справа	
113	5.19.2	Пешеходный переход	1		0+015	установлено	1		слева
114	5.19.2	Пешеходный переход	1		0+175	установлено	1	справа	
115	5.19.2	Пешеходный переход	1		0+179	установлено	1		слева
116	5.19.2	Пешеходный переход	1		0+211	установлено	1	справа	
117	5.19.2	Пешеходный переход	1		0+215	установлено	1		слева
118	5.19.2	Пешеходный переход	1		0+400	установлено	1	справа	
119	5.19.2	Пешеходный переход	1		0+404	установлено	1		слева
120	5.19.2	Пешеходный переход	1		0+417	установлено	1	справа	
121	5.19.2	Пешеходный переход	1		0+421	установлено	1		слева
122	5.19.2	Пешеходный переход	1		0+550	установлено	1	справа	
123	5.19.2	Пешеходный переход	1		0+554	установлено	1		слева
124	5.19.2	Пешеходный переход	1		0+665	установлено	1	справа	
125	5.19.2	Пешеходный переход	1		0+669	установлено	1		слева
126	5.20	Искусственная неровность	1		0+165	требуется установить	1	справа	
127	5.20	Искусственная неровность	1		0+165	требуется установить	1		слева
128	5.20	Искусственная неровность	1		0+170	демонтировать	1		слева
129	5.20	Искусственная неровность	1		0+170	демонтировать	1	справа	
130	5.20	Искусственная неровность	1		0+220	демонтировать	1		слева
131	5.20	Искусственная неровность	1		0+220	демонтировать	1	справа	
132	5.20	Искусственная неровность	1		0+230	требуется установить	1	справа	
133	5.20	Искусственная неровность	1		0+230	требуется установить	1		слева
134	5.20	Искусственная неровность	1		0+655	установлено	1	справа	
135	5.20	Искусственная неровность	1		0+655	установлено	1		слева
		Итого установлено:					**29**		
		Итого демонтировать:					**4**		
		Итого требуется:					**11**		
		Итого:					**40**		

Ведомость размещения дорожных знаков

Дорога: 0005310 - ПОДД-2018 г.Североуральск, ул.Белинского
Участок: 0,000 - 1,317 км.

№ п/п	Номер знака по ГОСТ 52290-2004	Наименование знака	Типоразмер знака	Площадь знаков, м2 (для знаков индивидуального проектирования)	Адрес (км+м)	Установлено / требуется установить или демонтировать	Количество	Месторасположение	Месторасположение
		Информационные знаки							
136	6.4	Парковка (парковочное место)	1		0+100	установлено	1	справа	
137	6.4	Парковка (парковочное место)	1		0+150	установлено	1	справа	
138	6.10.1	Указатель направления	1		0+015	установлено	1		слева
139	6.10.1	Указатель направления	1		0+400	установлено	1	справа	
140	6.10.1	Указатель направления	1		0+421	установлено	1		слева
141	6.10.1	Указатель направления	1		0+820	установлено	1	справа	
142	6.10.1	Указатель направления	1		0+840	установлено	1		слева
143	6.10.1	Указатель направления	1		0+995	установлено	1	справа	
144	6.10.1	Указатель направления	1		1+015	установлено	1		слева
145	6.10.1	Указатель направления	1		1+100	установлено	1	справа	
146	6.10.1	Указатель направления	1		1+123	демонтировать	1		слева
147	6.10.1	Указатель направления	1		1+195	установлено	1	справа	
148	6.10.1	Указатель направления	1		1+205	демонтировать	1		слева
149	6.10.1	Указатель направления	1		1+265	установлено	1	справа	
150	6.10.1	Указатель направления	1		1+295	установлено	1		слева
151	6.16	Стоп-линия	1		0+015	установлено	1		слева
152	6.16	Стоп-линия	1		0+400	установлено	1	справа	
153	6.16	Стоп-линия	1		0+421	установлено	1		слева
		Итого установлено:					**16**		
		Итого демонтировать:					**2**		
		Итого требуется:					**0**		
		Итого:					**16**		
		Знаки дополнительной информации(таблички)							
154	8.2.1	Зона действия	1		0+070	демонтировать	1	справа	
155	8.2.1	Зона действия	1		0+070	требуется установить	1	справа	
156	8.2.1	Зона действия	1		0+310	требуется установить	1		слева
157	8.2.1	Зона действия	1		0+310	демонтировать	1		слева
158	8.2.1	Зона действия	1		0+655	установлено	1		слева
159	8.6.5	Способ постановки транспортного средства на стоянку	1		0+100	установлено	1	справа	
160	8.13	Направление главной дороги	1		1+100	установлено	1	справа	
161	8.13	Направление главной дороги	1		1+115	установлено	1	съезд справа	
162	8.13	Направление главной дороги	1		1+123	демонтировать	1		слева
163	8.13	Направление главной дороги	1		1+115	установлено	1		съезд слева
164	8.17	Инвалиды	1		0+150	установлено	1	справа	
		Итого установлено:					**6**		
		Итого демонтировать:					**3**		
		Итого требуется:					**2**		
		Итого:					**8**		
		Всего установлено:					**124**		
		Всего демонтировать:					**13**		
		Всего требуется установить:					**27**		
		Всего:					**151**		

Ведомость размещения пешеходных ограждений

Дорога: 0005310 - ПОДД-2018 г.Североуральск, ул.Белинского
Участок: 0,000 - 1,317 км.

№ п/п	Начало участка, км+м	Конец участка, км+м	Протяженность, м		Дата установки, г	Расположение	Тип	Высота, м	Материал	Зона расположения
			Проектируемые в соответствии с нормативными документами, м	Фактически установленные, м						
1	0+013	0+033	20	20	-	Справа	Конструкция перильного типа	0,8	Металл	Пешеходный переход
2	0+013	0+043	30	30	-	Слева	Конструкция перильного типа	0,8	Металл	Пешеходный переход
3	0+165	0+175	10	10	-	Слева	Конструкция перильного типа	0,8	Металл	Пешеходный переход
4	0+165	0+175	10	10	-	Справа	Конструкция перильного типа	0,8	Металл	Пешеходный переход
5	0+215	0+230	15	15	-	Справа	Конструкция перильного типа	0,8	Металл	Пешеходный переход
6	0+215	0+255	40	40	-	Слева	Конструкция перильного типа	0,8	Металл	Пешеходный переход
7	0+240	0+245	5	5	-	Справа	Конструкция перильного типа	0,8	Металл	Пешеходный переход
8	0+350	0+400	50	0	-	Справа	Конструкция перильного типа	0,8	Металл	Пешеходный переход
9	0+385	0+400	15	0	-	Слева	Конструкция перильного типа	0,8	Металл	Пешеходный переход
10	0+421	0+455	34	0	-	Справа	Конструкция перильного типа	0,8	Металл	Пешеходный переход
11	0+421	0+471	50	0	-	Слева	Конструкция перильного типа	0,8	Металл	Пешеходный переход
Итого:			**279**	**130**	-					

Ведомость размещения искусственного освещения

Дорога: 0005310 - ПОДД-2018 г.Североуральск, ул.Белинского
Участок: 0,000 - 1,317 км.

№ п/п	Начало участка, км + м	Конец участка, км + м	Объект установки	Количество опор \ светильников	Протяженность,м			Расположение
					Проектируемые в соответствии с нормативными документами, м	Фактически установленные, м	Потребность в установке, м	
1	0+013	1+310	Населённый пункт	45/45	1297	1297	0	Слева
Итого:				**45/45**	**1297**	**1297**	**0**	

Ведомость наличия пешеходных переходов в разных уровнях

Дорога: 0005310 - ПОДД-2018 г.Североуральск, ул.Белинского
Участок: 0,000 - 1,317 км.

№ п/п	Адрес, км + м	Вид перехода	Расположение перехода	Наличие пешеходных дорожек от места остановки общественного тр-ра до пешеходных переходов
1	0+013	наземный	в одном уровне	Есть
2	0+177	наземный	в одном уровне	Есть
3	0+213	наземный	в одном уровне	Есть
4	0+402	наземный	в одном уровне	Есть
5	0+419	наземный	в одном уровне	Есть
6	0+552	наземный	в одном уровне	Есть
7	0+667	наземный	в одном уровне	Есть

Сводная ведомость горизонтальной дорожной разметки

Дорога: 0005310 - ПОДД-2018 г.Североуральск, ул.Белинского
Участок: 0,000 - 1,317 км.

№ км	№ столба+м	1.1	1.5	1.6	1.12	1.14.1	1.24.1(шт)	1.24.2(шт)	1.25	итого, кв.м.
коэф. привед. к 1.1	коэф. привед. к 1.1	1	0.25	0.75	1	1	0.86	1.06	1	
ширина, м	ширина, м	0.1	0.1	0.1	0.5	4	0.15	0.15	0.4	
1	1+000	223,00	89,00	458,00	19,00	45,50	2,00	4,00	19,50	259,07
1.317	1+317	40,00	0,00	55,00	0,00	0,00	0,00	0,00	0,00	8,13
ИТ ОГО:		263,00	89,00	513,00	19,00	45,50	2,00	4,00	19,50	267,19
ЛИН.КМ.		0,26	0,09	0,51	0,02	0,05	0,00	0,00	0,02	0,00
ПРИВЕД.КМ.		0,26	0,02	0,38	0,02	0,05	0,00	0,00	0,02	0,00
ПЛОЩАДЬ		26,30	2,23	38,48	9,50	182,00	0,26	0,64	7,80	267,19

Ведомость наличия светофорных объектов

Дорога: 0005310 - ПОДД-2018 г.Североуральск, ул.Белинского
Участок: 0,000 - 1,317 км.

№ п/п	Адрес, км + м	Объект	Количество светофоров на объекте		Год установки	Расположение
			транспортных	пешеходных		
1	0+013	Перекресток	2	0	-	Слева
2	0+013	Пешеходный переход	0	2	-	Слева
3	0+175	Пешеходный переход	1	0	-	Справа
3	0+175	Пешеходный переход	1	0	-	Справа
4	0+179	Пешеходный переход	2	0	-	Слева
5	0+211	Пешеходный переход	2	0	-	Справа
6	0+211	Пешеходный переход	1	0	-	Слева
7	0+215	Пешеходный переход	1	0	-	Слева
8	0+400	Перекресток	2	0	-	Справа
9	0+400	Пешеходный переход	0	2	-	Справа
10	0+420	Перекресток	2	0	-	Слева
11	0+420	Пешеходный переход	0	2	-	Слева
12	0+762	Ж/д переезд	1	0	-	Справа
13	0+778	Ж/д переезд	1	0	-	Слева
Итого:			**16**	**6**	-	

Ведомость размещения пешеходных дорожек (тротуаров)

Дорога: 0005310 - ПОДД-2018 г.Североуральск, ул.Белинского
Участок: 0,000 - 1,317 км.

№ п/п	Начало участка, км + м	Конец участка, км + м	Расположение	Объект установки	Протяженность, м	
					Проектируемые в соответствии с нормативными документами, м	Фактически установленные, м
1	0+010	0+670	Слева	Населённый пункт	660	660
2	0+010	0+810	Справа	Населённый пункт	800	800
Итого:					**1460**	**1460**

СХЕМА
ЗАКРЕПЛЕНИЯ НАЧАЛЬНОЙ И КОНЕЧНОЙ ТОЧЕК
ПО ул.БУДЕННОГО



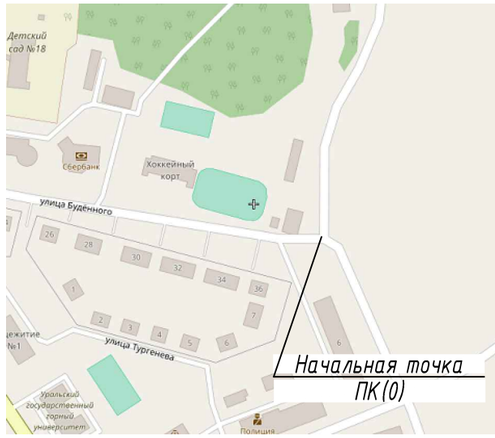



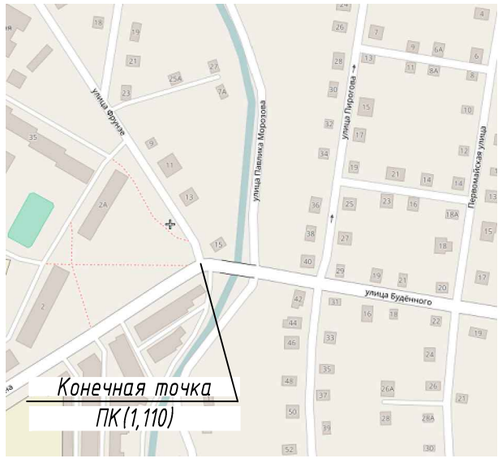

ОБЩИЕ ДАННЫЕ ПО ул.БУДЕННОГО

1. Общая протяженность ул.Буденного составляет 1110 м.

Начальной точке присвоен ПК (0).

Конечной точке присвоен ПК (1+110).

2. Участок автодороги по ул.Буденного имеет:

- асфальтобетонное покрытие от ПК (0) до ПК (1+110).

3. По ул.Буденного осуществляется движение:

- легкового транспорта;
- грузового транспорта;
- пешеходов по тротуарам и обочинам в направлении, противоположном движению транспорта.

4. Проектом организации дорожного движения предусмотрено оборудование ул .Буденного установками искусственного освещения на всем протяжении.

5. Инженерные коммуникации, препятствующие безопасному движению по ул.Буденного отсутствуют.

6. Светофорные объекты на ул.Буденного ПК 0+345, 0+375, 0+495, 0+499.

Наименование автодороги (административный район)	ПОДД-2018 г.Североуральск, ул.Буденного
Элементы дороги в продольном профиле	37; 10; 93; R=7369; 208; 11; 254; 310; 410; 464
Элементы дороги в плане	15; R=205 a=12; 80; 208; R=1268 a=5; 310; 410; R=549 a=3; 464
Тротуары слева	шир. 2,00м, мат. а/б, 0 - 465
Дорожные ограждения и направляющие устройства слева	НД : ПО 295 - 345; НД : ПО 480 - 495
Дорожные ограждения и направляющие устройства по осевой	
Горизонтальная дорожная разметка слева	1-я от осевой
Видимость автомобиля в обратном направлении	

Разметка на участке:
1.1 : 101 м
1.5 : 195 м
1.6 : 140 м
1.14.1 : 22 м
1.24.1 : 1 шт
1.24.2 : 2 шт
1.25 : 8 шт
1.12 : 8 м

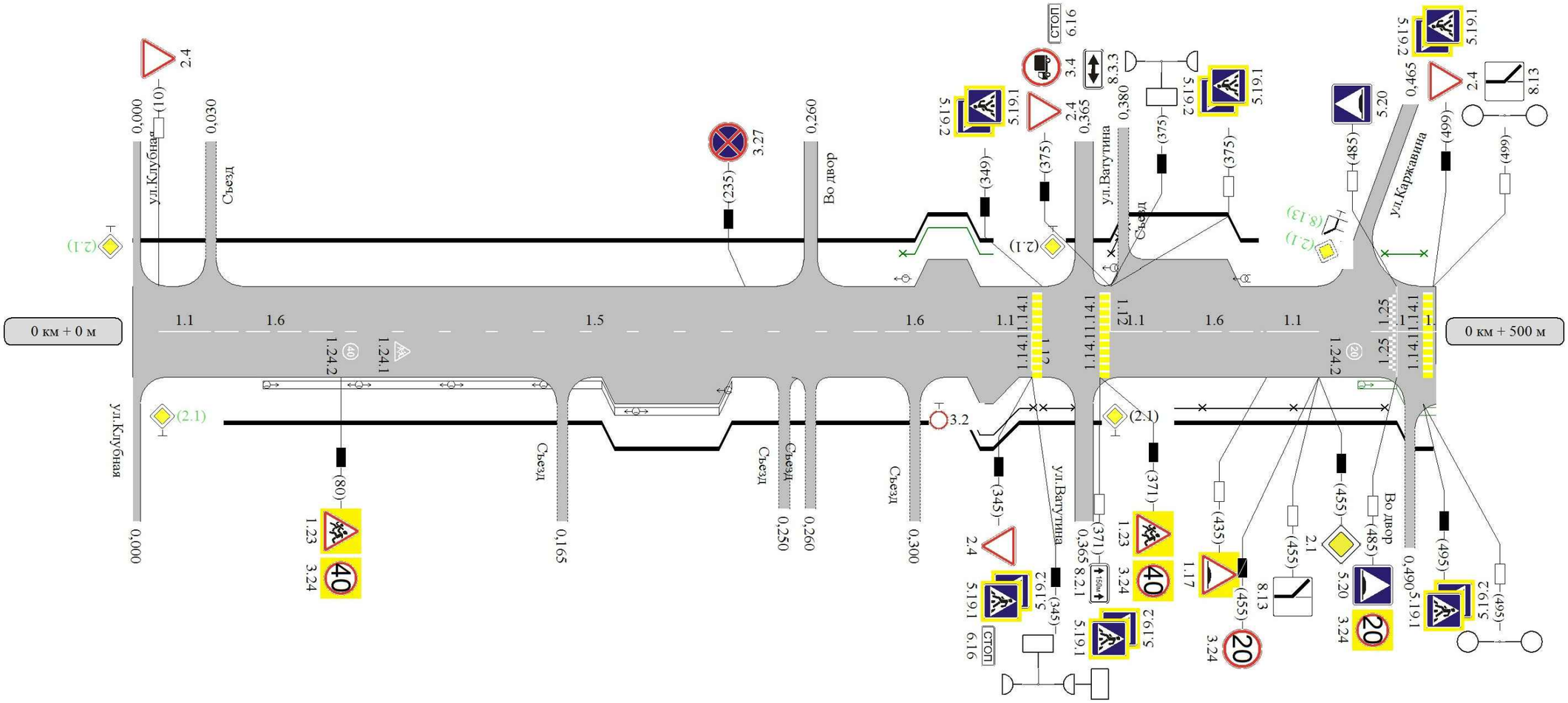

Видимость автомобиля в прямом направлении	300
Горизонтальная дорожная разметка справа: Осевая линия	1.1 10 - 30; 1.6 30 - 80; 1.5 80 - 275; 1.6 275 - 325; 1.1 325 - 345; 1.1 375 - 395; 1.6 395 - 435; 1.1 435 - 455; 1.1 475 - 495
Горизонтальная дорожная разметка справа: 1-ая от осевой	
Дорожные ограждения и направляющие устройства справа	ПО 320 - 345; ПО 349 - 361; ПО 375 - 480
Тротуары справа	шир. 2,00м, мат. а/б, 35 - 485

Наименование автодороги (административный район)	ПОДД-2018 г.Североуральск, ул.Буденного
Элементы дороги в продольном профиле	6; 29; 21; 40; 40; 254; 510; R=7479; 684; 888; R=2694; 940; 974
Элементы дороги в плане	500
Тротуары слева	
Дорожные ограждения и направляющие устройства слева	
Дорожные ограждения и направляющие устройства по осевой	
Горизонтальная дорожная разметка слева	1-я от осевой
Видимость автомобиля в обратном направлении	

Разметка на участке:
1.1 : 109 м
1.5 : 41 м
1.6 : 270 м
1.24.1 : 1 шт
1.24.2 : 2 шт
1.25 : 6 шт

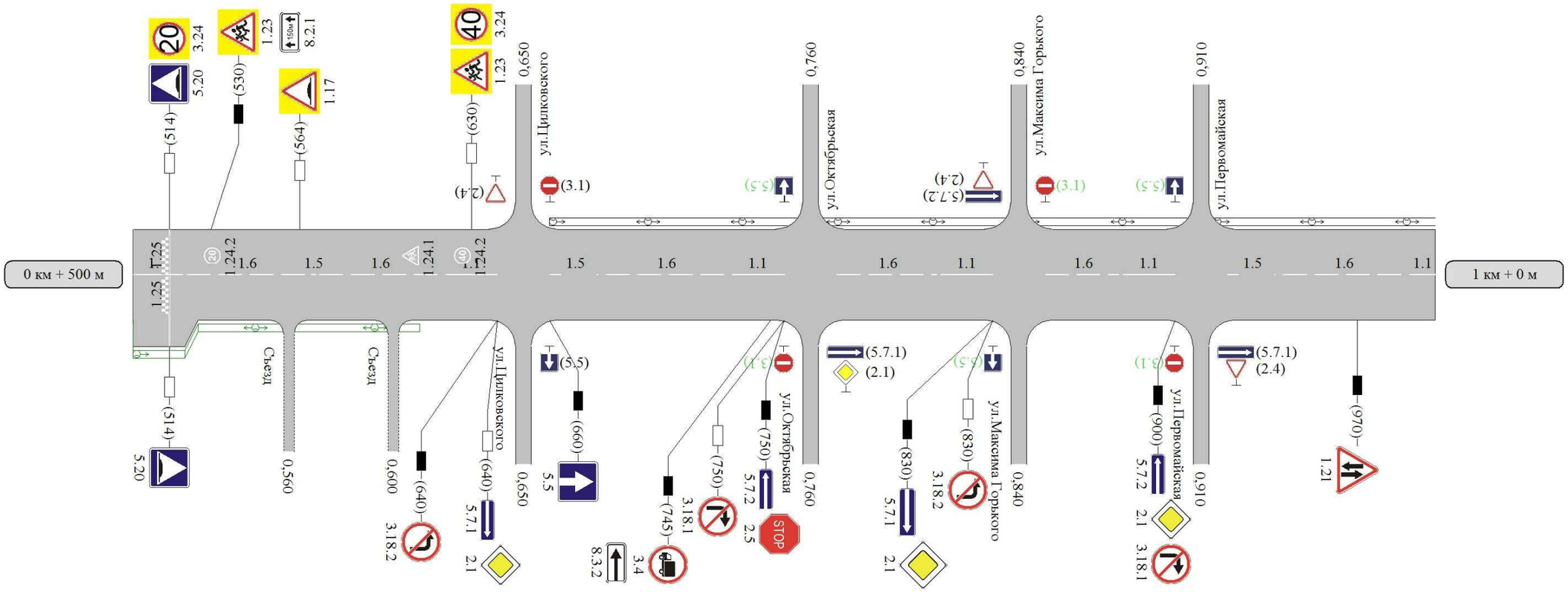

Видимость автомобиля в прямом направлении																			
Горизонтальная дорожная разметка справа	Осевая линия	1.1 500 - 519	1.6 519 - 569	1.6 570 - 620	1.1 620 - 640	1.5 660 - 680	1.6 680 - 730	1.1 730 - 750	1.6 770 - 810	1.1 810 - 830	1.6 850 - 880	1.1 880 - 900	1.5 920 - 940	1.6 940 - 990	1.1 990 - 1000				
	1-ая от осевой																		
Дорожные ограждения и направляющие устройства справа																			
Тротуары справа																			

Наименование автодороги (административный район)	ПОДД-2018 г.Североуральск, ул.Буденного
Элементы дороги в продольном профиле	7 10 R=3673 96
Элементы дороги в плане	
Тротуары слева	
Дорожные ограждения и направляющие устройства слева	ДО (У - 1) 80 - 100
Дорожные ограждения и направляющие устройства по осевой	
Горизонтальная дорожная разметка слева: 1-я от осевой	
Видимость автомобиля в обратном направлении	

Разметка на участке:
1.1 : 50 м

Видимость автомобиля в прямом направлении	
Горизонтальная дорожная разметка справа: Осевая линия	1.1 0 - 10; 1.1 30 - 60; 1.1 85 - 95
Горизонтальная дорожная разметка справа: 1-ая от осевой	
Дорожные ограждения и направляющие устройства справа	ДО (У - 1) 80 - 100
Тротуары справа	

Ведомость размещения дорожных знаков

Дорога: 0005300 - ПОДД-2018 г.Североуральск, ул.Буденного

Участок: 0,000 - 1,110 км.

№ п/п	Номер знака по ГОСТ 52290-2004	Наименование знака	Типоразмер знака	Площадь знаков, м2 (для знаков индивидуального проектирования)	Адрес (км+м)	Установлено / требуется установить или демонтировать	Количество	Месторасположение	Месторасположение
		Предупреждающие знаки							
1	1.17	Искусственная неровность	1		0+435	требуется установить	1	справа	
2	1.17	Искусственная неровность	1		0+564	требуется установить	1		слева
3	1.21	Двустороннее движение	1		0+970	установлено	1	справа	
4	1.23	Дети	1		0+080	установлено	1	справа	
5	1.23	Дети	1		0+371	установлено	1	справа	
6	1.23	Дети	1		0+530	установлено	1		слева
7	1.23	Дети	1		0+630	требуется установить	1		слева
		Итого установлено:					**4**		
		Итого демонтировать:					**0**		
		Итого требуется:					**3**		
		Итого:					**7**		
		Знаки приоритета							
8	2.1	Главная дорога	1		0+000	требуется установить	1		съезд слева
9	2.1	Главная дорога	1		0+000	требуется установить	1	съезд справа	
10	2.1	Главная дорога	1		0+365	установлено	1		съезд слева
11	2.1	Главная дорога	1		0+365	установлено	1	съезд справа	
12	2.1	Главная дорога	1		0+455	установлено	1	справа	
13	2.1	Главная дорога	1		0+465	требуется установить	1		съезд слева
14	2.1	Главная дорога	1		0+640	требуется установить	1	справа	
15	2.1	Главная дорога	1		0+760	установлено	1	съезд справа	
16	2.1	Главная дорога	1		0+830	установлено	1	справа	
17	2.1	Главная дорога	1		0+900	установлено	1	справа	
18	2.1	Главная дорога	1		1+040	установлено	1		слева
19	2.1	Главная дорога	1		1+060	требуется установить	1	справа	
20	2.1	Главная дорога	1		1+075	требуется установить	1		слева
21	2.1	Главная дорога	1		1+080	требуется установить	1	справа	
22	2.1	Главная дорога	1		1+105	установлено	1		съезд слева
23	2.4	Уступите дорогу	1		0+010	требуется установить	1		слева
24	2.4	Уступите дорогу	1		0+345	установлено	1	справа	
25	2.4	Уступите дорогу	1		0+375	установлено	1		слева
26	2.4	Уступите дорогу	1		0+499	установлено	1		слева
27	2.4	Уступите дорогу	1		0+650	установлено	1		съезд слева
28	2.4	Уступите дорогу	1		0+840	установлено	1		съезд слева
29	2.4	Уступите дорогу	1		0+910	установлено	1	съезд справа	
30	2.4	Уступите дорогу	1		1+010	установлено	1	справа	
31	2.4	Уступите дорогу	1		1+020	установлено	1		съезд слева
32	2.4	Уступите дорогу	1		1+070	установлено	1		съезд слева
33	2.4	Уступите дорогу	1		1+075	требуется установить	1	съезд справа	
34	2.4	Уступите дорогу	1		1+105	установлено	1	съезд справа	
35	2.5	Движение без остановки запрещено	1		0+750	установлено	1	справа	

Ведомость размещения дорожных знаков

Дорога: 0005300 - ПОДД-2018 г.Североуральск, ул.Буденного
Участок: 0,000 - 1,110 км.

№ п/п	Номер знака по ГОСТ 52290-2004	Наименование знака	Типоразмер знака	Площадь знаков, м2 (для знаков индивидуального проектирования)	Адрес (км+м)	Установлено / требуется установить или демонтировать	Количество	Месторасположение	Месторасположение
36	2.6	Преимущество встречного движения	1		1+100	установлено	1		слева
37	2.7	Преимущество перед встречным движением	1		1+080	установлено	1	справа	
		Итого установлено:					**21**		
		Итого демонтировать:					**0**		
		Итого требуется:					**9**		
		Итого:					**30**		
		Запрещающие знаки							
38	3.1	Въезд запрещен	1		0+650	установлено	1		съезд слева
39	3.1	Въезд запрещен	1		0+760	требуется установить	1	съезд справа	
40	3.1	Въезд запрещен	1		0+840	требуется установить	1		съезд слева
41	3.1	Въезд запрещен	1		0+910	требуется установить	1	съезд справа	
42	3.1	Въезд запрещен	1		1+010	установлено	1		слева
43	3.1	Въезд запрещен	1		1+020	установлено	1		съезд слева
44	3.2	Движение запрещено	1		0+300	установлено	1		съезд слева
45	3.4	Движение грузовых автомобилей запрещено	1		0+375	установлено	1		слева
46	3.4	Движение грузовых автомобилей запрещено	1		0+745	установлено	1	справа	
47	3.11	Ограничение массы	1		1+080	установлено	1	справа	
48	3.11	Ограничение массы	1		1+100	установлено	1		слева
49	3.18.1	Поворот направо запрещен	1		0+750	требуется установить	1	справа	
50	3.18.1	Поворот направо запрещен	1		0+900	установлено	1	справа	
51	3.18.2	Поворот налево запрещен	1		0+640	установлено	1	справа	
52	3.18.2	Поворот налево запрещен	1		0+830	требуется установить	1	справа	
53	3.24	Ограничение максимальной скорости	1		0+080	установлено	1	справа	
54	3.24	Ограничение максимальной скорости	1		0+371	установлено	1	справа	
55	3.24	Ограничение максимальной скорости	1		0+455	демонтировать	1	справа	
56	3.24	Ограничение максимальной скорости	1		0+485	требуется установить	1	справа	
57	3.24	Ограничение максимальной скорости	1		0+514	требуется установить	1		слева
58	3.24	Ограничение максимальной скорости	1		0+630	требуется установить	1		слева
59	3.27	Остановка запрещена	1		0+235	установлено	1		слева
		Итого установлено:					**13**		
		Итого демонтировать:					**1**		
		Итого требуется:					**8**		
		Итого:					**21**		
		Знаки особых предписаний							
60	5.5	Дорога с односторонним движением	1		0+650	установлено	1	съезд справа	
61	5.5	Дорога с односторонним движением	1		0+660	установлено	1	справа	
62	5.5	Дорога с односторонним движением	1		0+760	требуется установить	1		съезд слева
63	5.5	Дорога с односторонним движением	1		0+840	требуется установить	1	съезд справа	
64	5.5	Дорога с односторонним движением	1		0+910	требуется установить	1		съезд слева
65	5.5	Дорога с односторонним движением	1		1+020	установлено	1	съезд справа	

Ведомость размещения дорожных знаков

Дорога: 0005300 - ПОДД-2018 г.Североуральск, ул.Буденного

Участок: 0,000 - 1,110 км.

№ п/п	Номер знака по ГОСТ 52290-2004	Наименование знака	Типоразмер знака	Площадь знаков, м2 (для знаков индивидуального проектирования)	Адрес (км+м)	Установлено / требуется установить или демонтировать	Количество	Месторасположение	Месторасположение
66	5.6	Конец дороги с односторонним движением	1		1+010	установлено	1	справа	
67	5.7.1	Выезд на дорогу с односторонним движением	1		0+640	требуется установить	1	справа	
68	5.7.1	Выезд на дорогу с односторонним движением	1		0+760	установлено	1	съезд справа	
69	5.7.1	Выезд на дорогу с односторонним движением	1		0+830	установлено	1	справа	
70	5.7.1	Выезд на дорогу с односторонним движением	1		0+910	установлено	1	съезд справа	
71	5.7.1	Выезд на дорогу с односторонним движением	1		1+010	установлено	1	справа	
72	5.7.2	Выезд на дорогу с односторонним движением	1		0+750	установлено	1	справа	
73	5.7.2	Выезд на дорогу с односторонним движением	1		0+840	установлено	1		съезд слева
74	5.7.2	Выезд на дорогу с односторонним движением	1		0+900	установлено	1	справа	
75	5.7.2	Выезд на дорогу с односторонним движением	1		1+040	установлено	1		слева
76	5.19.1	Пешеходный переход	1		0+345	установлено	1	справа	
77	5.19.1	Пешеходный переход	1		0+349	установлено	1		слева
78	5.19.1	Пешеходный переход	1		0+371	требуется установить	1	справа	
79	5.19.1	Пешеходный переход	1		0+375	требуется установить	1		слева
80	5.19.1	Пешеходный переход	1		0+495	установлено	1	справа	
81	5.19.1	Пешеходный переход	1		0+499	установлено	1		слева
82	5.19.2	Пешеходный переход	1		0+345	установлено	1	справа	
83	5.19.2	Пешеходный переход	1		0+349	установлено	1		слева
84	5.19.2	Пешеходный переход	1		0+371	требуется установить	1	справа	
85	5.19.2	Пешеходный переход	1		0+375	требуется установить	1		слева
86	5.19.2	Пешеходный переход	1		0+495	установлено	1	справа	
87	5.19.2	Пешеходный переход	1		0+499	установлено	1		слева
88	5.20	Искусственная неровность	1		0+485	требуется установить	1		слева
89	5.20	Искусственная неровность	1		0+485	требуется установить	1	справа	
90	5.20	Искусственная неровность	1		0+514	требуется установить	1		слева
91	5.20	Искусственная неровность	1		0+514	требуется установить	1	справа	
		Итого установлено:					**20**		
		Итого демонтировать:					**0**		
		Итого требуется:					**12**		
		Итого:					**32**		
		Информационные знаки							
92	6.16	Стоп-линия	1		0+345	установлено	1	справа	
93	6.16	Стоп-линия	1		0+375	установлено	1		слева
		Итого установлено:					**2**		
		Итого демонтировать:					**0**		
		Итого требуется:					**0**		
		Итого:					**2**		

Ведомость размещения дорожных знаков

Дорога: 0005300 - ПОДД-2018 г.Североуральск, ул.Буденного
Участок: 0,000 - 1,110 км.

№ п/п	Номер знака по ГОСТ 52290-2004	Наименование знака	Типоразмер знака	Площадь знаков, м2 (для знаков индивидуального проектирования)	Адрес (км+м)	Установлено / требуется установить или демонтировать	Количество	Месторасположение	Месторасположение
		Знаки дополнительной информации(таблички)							
94	8.2.1	Зона действия	1		0+371	требуется установить	1	справа	
95	8.2.1	Зона действия	1		0+530	установлено	1		слева
96	8.3.2	Направления действия	1		0+745	установлено	1	справа	
97	8.3.3	Направления действия	1		0+375	установлено	1		слева
98	8.13	Направление главной дороги	1		1+040	установлено	1		слева
99	8.13	Направление главной дороги	1		1+020	установлено	1		съезд слева
100	8.13	Направление главной дороги	1		1+010	установлено	1	справа	
101	8.13	Направление главной дороги	1		0+465	требуется установить	1		съезд слева
102	8.13	Направление главной дороги	1		0+455	требуется установить	1	справа	
103	8.13	Направление главной дороги	1		0+499	установлено	1		слева
		Итого установлено:					**7**		
		Итого демонтировать:					**0**		
		Итого требуется:					**3**		
		Итого:					**10**		
		Всего установлено:					**67**		
		Всего демонтировать:					**1**		
		Всего требуется установить:					**35**		
		Всего:					**102**		

Ведомость размещения пешеходных ограждений

Дорога: 0005300 - ПОДД-2018 г.Североуральск, ул.Буденного
Участок: 0,000 - 1,110 км.

№ п/п	Начало участка, км+м	Конец участка, км+м	Протяженность, м		Дата установки, г	Расположение	Тип	Высота, м	Материал	Зона расположения
			Проектируемые в соответствии с нормативными документами, м	Фактически установленные, м						
1	0+295	0+345	50	0	-	Слева	Конструкция перильного типа	0,8	Металл	Пешеходный переход
2	0+349	0+361	12	12	-	Справа	Конструкция перильного типа	0,8	Металл	Пешеходный переход
3	0+480	0+495	15	0	-	Слева	Конструкция перильного типа	0,8	Металл	Пешеходный переход
4	0+320	0+345	25	25	-	Справа	Конструкция перильного типа	0,8	Металл	Пешеходный переход
5	0+375	0+378	3	3	-	Слева	Конструкция перильного типа	0,8	Металл	Пешеходный переход
6	0+375	0+480	105	105	-	Справа	Конструкция перильного типа	0,8	Металл	Пешеходный переход
Итого:			**210**	**145**	-					

Ведомость размещения барьерного ограждения

Дорога: 0005300 - ПОДД-2018 г.Североуральск, ул.Буденного
Участок: 0,000 - 1,110 км.

№ п/п	Начало участка, км+м	Конец участка, км+м	Протяженность, м				Дата установки, г	Расположение	Тип	Уровень, удерживающей способности	Высота, м	Зона расположения
			Проектируемые в соответствии с нормативными документами, м	Фактически установленные, м	Потребность в замене, м	Потребность в установке, м						
1	1+080	1+100	20	20	0	0	-	Слева	Одностороннее металлическое на металлических стойках	У-2	0,8	Мост или путепровод
2	1+080	1+100	20	20	0	0	-	Справа	Одностороннее металлическое на металлических стойках	У-2	0,8	Мост или путепровод
Итого:			**40**	**40**	**0**	**0**	-					

Ведомость размещения искусственного освещения

Дорога: 0005300 - ПОДД-2018 г.Североуральск, ул.Буденного
Участок: 0,000 - 1,110 км.

№ п/п	Начало участка, км + м	Конец участка, км + м	Объект установки	Количество опор \ светильников	Протяженность,м			Расположение
					Проектируемые в соответствии с нормативными документами, м	Фактически установленные, м	Потребность в установке, м	
1	0+050	0+230	Населеный пункт	6/6	180	180	0	Справа
2	0+295	0+295	Населеный пункт	1/1	0	0	0	Слева
3	0+375	0+375	Населеный пункт	1/1	0	0	0	Слева
4	0+425	0+425	Населеный пункт	1/1	0	0	0	Слева
5	0+470	0+610	Населеный пункт	4/4	140	0	140	Справа
6	0+660	1+100	Населеный пункт	13/13	440	440	0	Слева
Итого:				**26/26**	**760**	**620**	**140**	

Ведомость наличия пешеходных переходов в разных уровнях

Дорога: 0005300 - ПОДД-2018 г.Североуральск, ул.Буденного
Участок: 0,000 - 1,110 км.

№ п/п	Адрес, км + м	Вид перехода	Расположение перехода	Наличие пешеходных дорожек от места остановки общественного тр-ра до пешеходных переходов
1	0+347	наземный	в одном уровне	Есть
2	0+373	наземный	в одном уровне	Есть
3	0+497	наземный	в одном уровне	Есть

Сводная ведомость горизонтальной дорожной разметки

Дорога: 0005300 - ПОДД-2018 г.Североуральск, ул.Буденного
Участок: 0,000 - 1,110 км.

№ км	№ столба+м	1.1	1.5	1.6	1.12	1.14.1	1.24.1(шт)	1.24.2(шт)	1.25	итого, кв.м.
коэф. привед. к 1.1	коэф. привед. к 1.1	1	0.25	0.75	1	1	0.86	1.06	1	
ширина, м	ширина, м	0.1	0.1	0.1	0.5	4	0.15	0.15	0.4	
1	1+000	210,00	236,00	410,00	8,00	22,00	2,00	4,00	14,00	156,14
1.11	1+110	50,00	0,00	0,00	0,00	0,00	0,00	0,00	0,00	5,00
ИТОГО:		260,00	236,00	410,00	8,00	22,00	2,00	4,00	14,00	161,14
ЛИН.КМ.		0,26	0,24	0,41	0,01	0,02	0,00	0,00	0,01	0,00
ПРИВЕД.КМ.		0,26	0,06	0,31	0,01	0,02	0,00	0,00	0,01	0,00
ПЛОЩАДЬ		26,00	5,90	30,75	4,00	88,00	0,26	0,64	5,60	161,14

Ведомость наличия светофорных объектов

Дорога: 0005300 - ПОДД-2018 г.Североуральск, ул.Буденного
Участок: 0,000 - 1,110 км.

№ п/п	Адрес, км + м	Объект	Количество светофоров на объекте		Год установки	Расположение
			транспортных	пешеходных		
1	0+345	Пешеходный переход	0	2	-	Справа
2	0+345	Перекресток	2	0	-	Справа
3	0+375	Пешеходный переход	0	1	-	Слева
4	0+375	Перекресток	2	0	-	Слева
5	0+495	Пешеходный переход	2	0	-	Справа
6	0+499	Пешеходный переход	2	0	-	Слева
Итого:			**8**	**3**	-	

Ведомость размещения пешеходных дорожек (тротуаров)

Дорога: 0005300 - ПОДД-2018 г.Североуральск, ул.Буденного
Участок: 0,000 - 1,110 км.

№ п/п	Начало участка, км + м	Конец участка, км + м	Расположение	Объект установки	Протяженность, м	
					Проектируемые в соответствии с нормативными документами, м	Фактически установленные, м
1	0+000	0+465	Слева	Населеный пункт	465	465
2	0+035	0+485	Справа	Населеный пункт	450	450
Итого:					**915**	**915**

СХЕМА
ЗАКРЕПЛЕНИЯ НАЧАЛЬНОЙ И КОНЕЧНОЙ ТОЧЕК
ПО ул.ВАТУТИНА



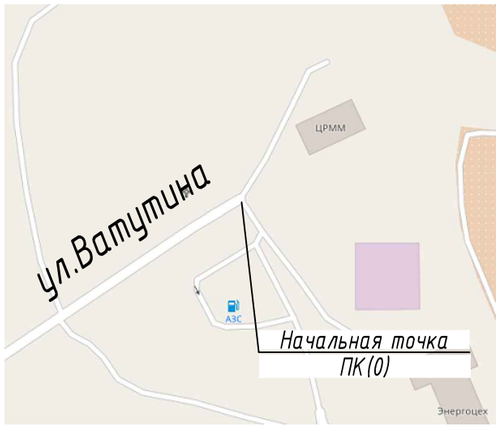



ОБЩИЕ ДАННЫЕ ПО ул.ВАТУТИНА

1. Общая протяженность ул.Ватутина составляет 1910 м.

Начальной точке присвоен ПК (0).

Конечной точке присвоен ПК (1+910).

2. Участок автодороги по ул.Ватутина имеет:

- асфальтобетонное покрытие от ПК (0) до ПК (1+910).

3. По ул.Ватутина осуществляется движение:

- легкового транспорта;
- грузового транспорта;
- пешеходов по тротуарам.

4. Проектом организации дорожного движения предусмотрено оборудование ул .Ватутина установками искусственного освещения на всем протяжении .

5. Инженерные коммуникации, препятствующие безопасному движению по ул .Ватутина отсутствуют.

6. Светофорные объекты на ул.Ватутина ПК 0+785, 0+825, 1+055, 1+059, 1+140, 1+180 .

Наименование автодороги (административный район)	ПОДД-2018 г.Североуральск, ул.Ватутина
Элементы дороги в продольном профиле	16
Элементы дороги в плане	108
Тротуары слева	шир. 1,00м, мат. а/б, 0 - 200
Дорожные ограждения и направляющие устройства слева	
Дорожные ограждения и направляющие устройства по осевой	
Горизонтальная дорожная разметка слева: 1-я от осевой	
Видимость автомобиля в обратном направлении	

Разметка на участке:
1.1 : 20 м
1.5 : 117 м
1.6 : 50 м

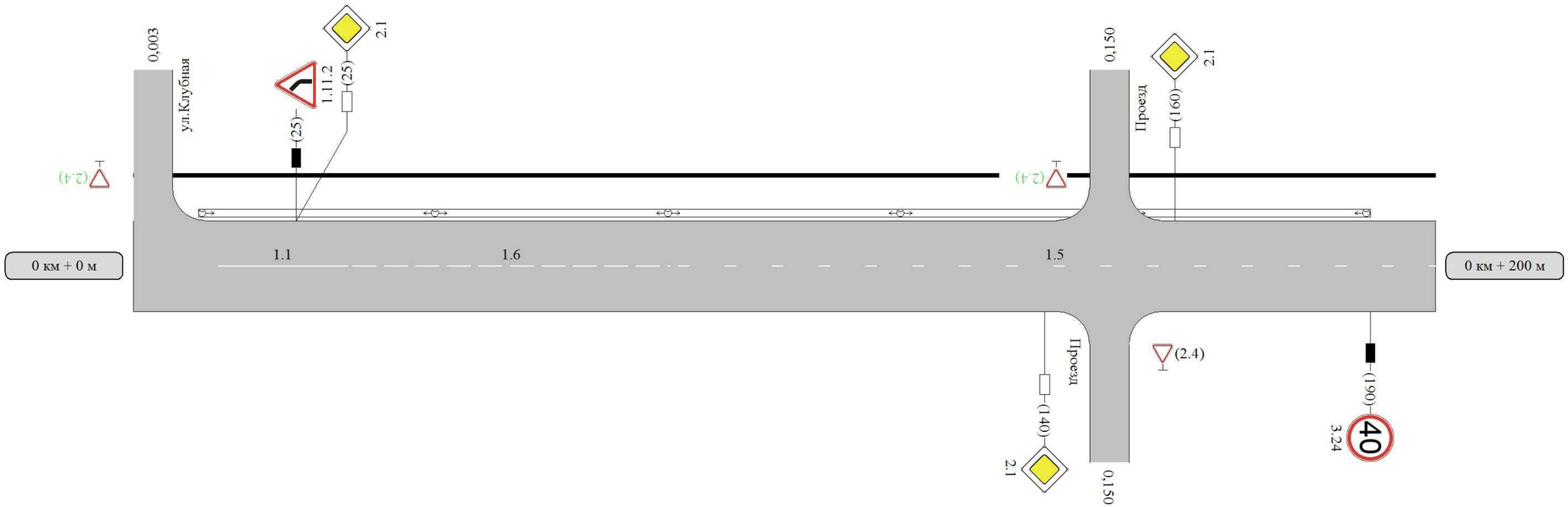

Видимость автомобиля в прямом направлении				
Горизонтальная дорожная разметка справа: Осевая линия		1.1 13 - 33	1.6 33 - 83	1.5 83 - 200
Горизонтальная дорожная разметка справа: 1-ая от осевой				
Дорожные ограждения и направляющие устройства справа				
Тротуары справа				

Наименование автодороги (административный район)	ПОДД-2018 г.Североуральск, ул.Ватутина
Элементы дороги в продольном профиле	16; 9; 261; R=4385; 22; 395
Элементы дороги в плане	R=241; а=46; 302
Тротуары слева	шир. 1,00м, мат. а/б, 200 - 400
Дорожные ограждения и направляющие устройства слева	
Дорожные ограждения и направляющие устройства по осевой	
Горизонтальная дорожная разметка слева: 1-я от осевой	
Видимость автомобиля в обратном направлении	

Разметка на участке:
1.5 : 200 м

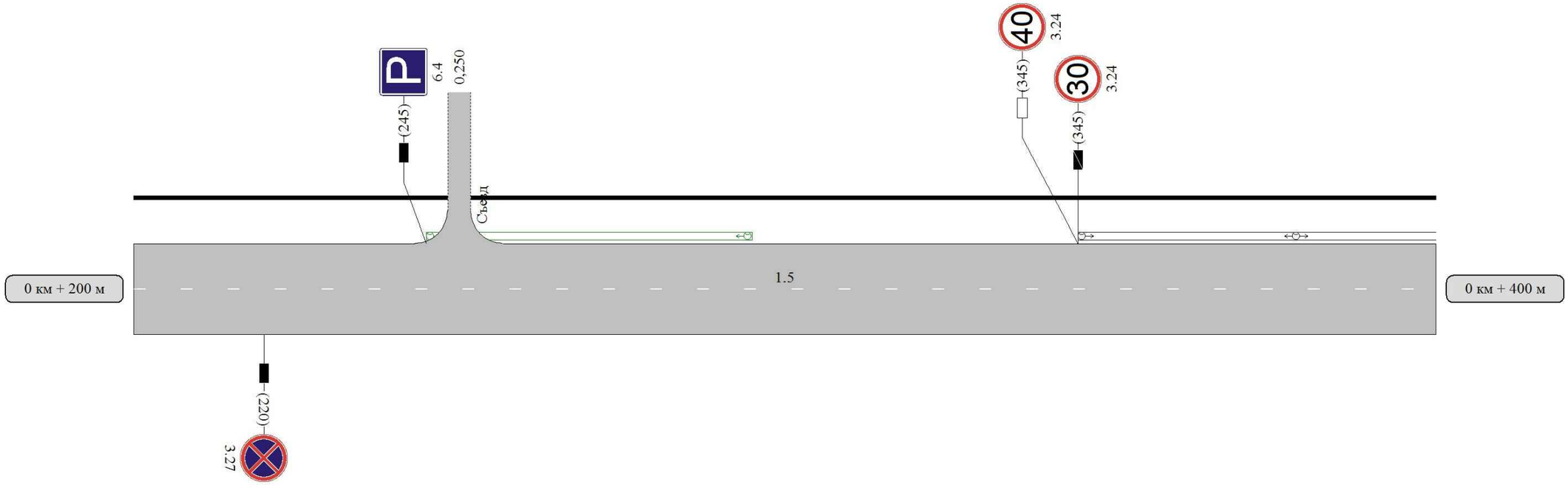

Видимость автомобиля в прямом направлении		300	250	200	25
Горизонтальная дорожная разметка справа: Осевая линия	1.5 200 - 400				
Горизонтальная дорожная разметка справа: 1-ая от осевой					
Дорожные ограждения и направляющие устройства справа					
Тротуары справа					

Наименование автодороги (административный район)	ПОДД-2018 г.Североуральск, ул.Ватутина
Элементы дороги в продольном профиле	21; 427; R=2235; 15; 508
Элементы дороги в плане	400; 459; R=280 a=23; 572
Тротуары слева	шир. 1,00м, мат. а/б, 400 - 600
Дорожные ограждения и направляющие устройства слева	
Дорожные ограждения и направляющие устройства по осевой	
Горизонтальная дорожная разметка слева: 1-я от осевой	
Видимость автомобиля в обратном направлении	

Разметка на участке:
1.1 : 55 м
1.5 : 5 м
1.6 : 100 м
1.24.1 : 1 шт
1.24.2 : 1 шт

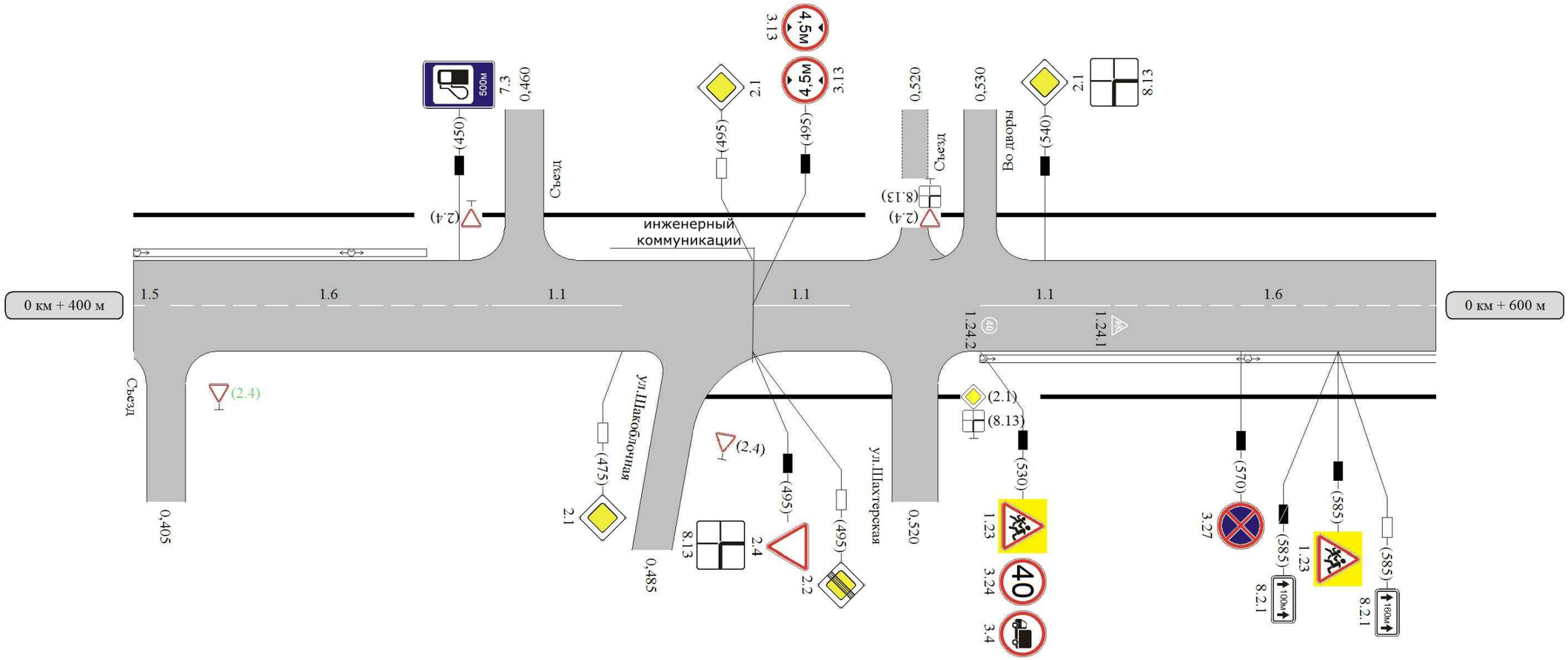

Видимость автомобиля в прямом направлении	200	250						
Горизонтальная дорожная разметка справа: Осевая линия	1.5 400 - 405	1.6 405 - 455	1.1 455 - 475		1.1 495 - 510		1.1 530 - 550	1.6 550 - 600
1-ая от осевой								
Дорожные ограждения и направляющие устройства справа								
Тротуары справа			шир. 2,00м, мат. а/б, 482 - 600					

Наименование автодороги (административный район)	ПОДД-2018 г.Североуральск, ул.Ватутина
Элементы дороги в продольном профиле	22; 697; R=10700
Элементы дороги в плане	600; 728
Тротуары слева	шир. 1,00м, мат. а/б, 600 - 800
Дорожные ограждения и направляющие устройства слева	НД : ПО 733 - 780; ПО 780 - 789
Дорожные ограждения и направляющие устройства по осевой	
Горизонтальная дорожная разметка слева	1-я от осевой
Видимость автомобиля в обратном направлении	

Разметка на участке:
1.1 : 66 м
1.6 : 121 м
1.14.1 : 12 м
1.24.1 : 1 шт
1.24.2 : 3 шт
1.25 : 12 шт
1.12 : 3 м

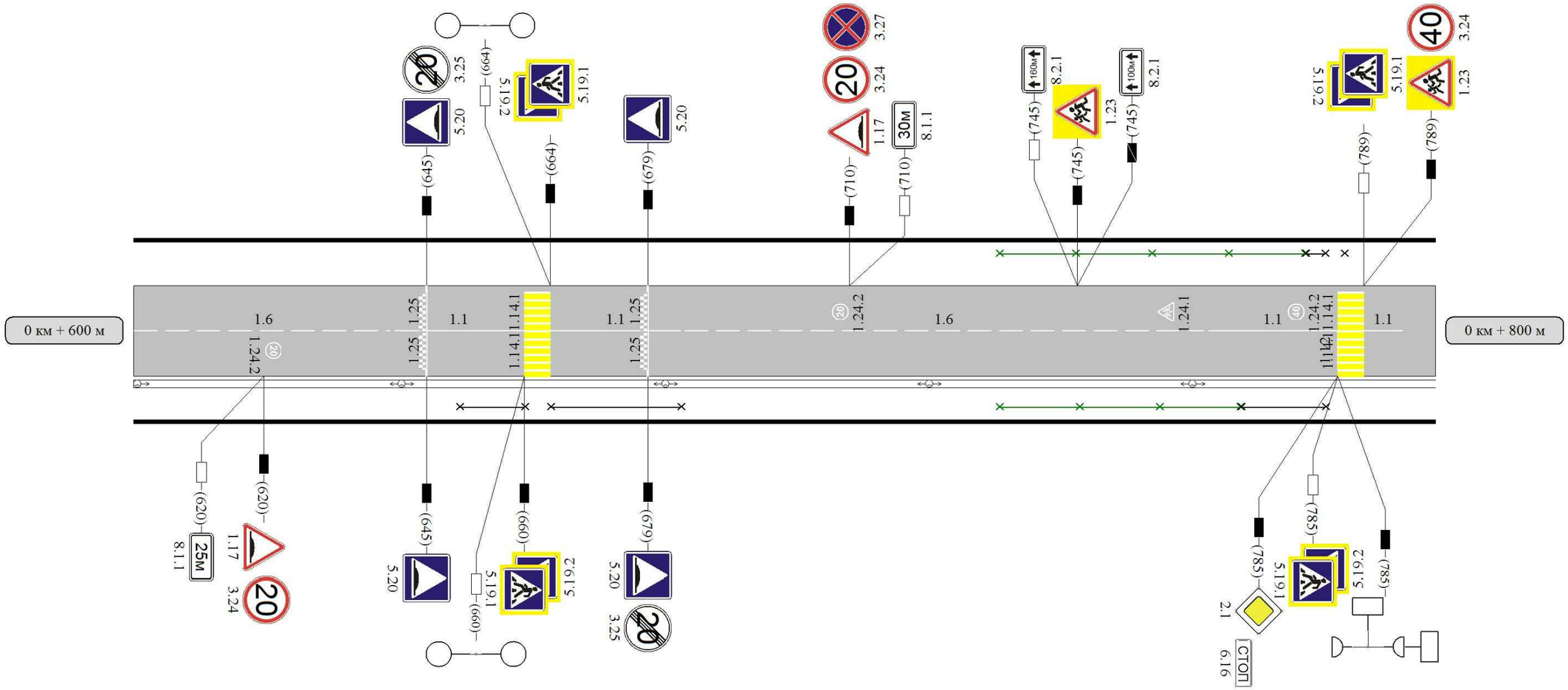

Видимость автомобиля в прямом направлении	
Горизонтальная дорожная разметка справа: Осевая линия	1.6 600 - 640; 1.1 640 - 660; 1.1 664 - 684; 1.6 684 - 765; 1.1 765 - 785; 1.1 789 - 795
Горизонтальная дорожная разметка справа: 1-ая от осевой	
Дорожные ограждения и направляющие устройства справа	ПО 650 - 660; ПО 664 - 684; НД : ПО 733 - 770; ПО 770 - 783
Тротуары справа	шир. 2,00м, мат. а/б, 600 - 800

Наименование автодороги (административный район)	ПОДД-2018 г.Североуральск, ул.Ватутина
Элементы дороги в продольном профиле	7; 7; 877; 858; 889; R=10700; R=6121
Элементы дороги в плане	R=69; a=43; 877
Тротуары слева	шир. 1,00м, мат. а/б, 800 - 1000
Дорожные ограждения и направляющие устройства слева	ПО 834 - 845; ПО 860 - 895
Дорожные ограждения и направляющие устройства по осевой	
Горизонтальная дорожная разметка слева: 1-я от осевой	1.17 850 - 860
Видимость автомобиля в обратном направлении	

Разметка на участке:
1.1 : 35 м
1.5 : 81 м
1.6 : 65 м
1.14.1 : 6 м
1.17 : 30 м
1.24.1 : 2 шт
1.24.2 : 2 шт
1.12 : 3 м

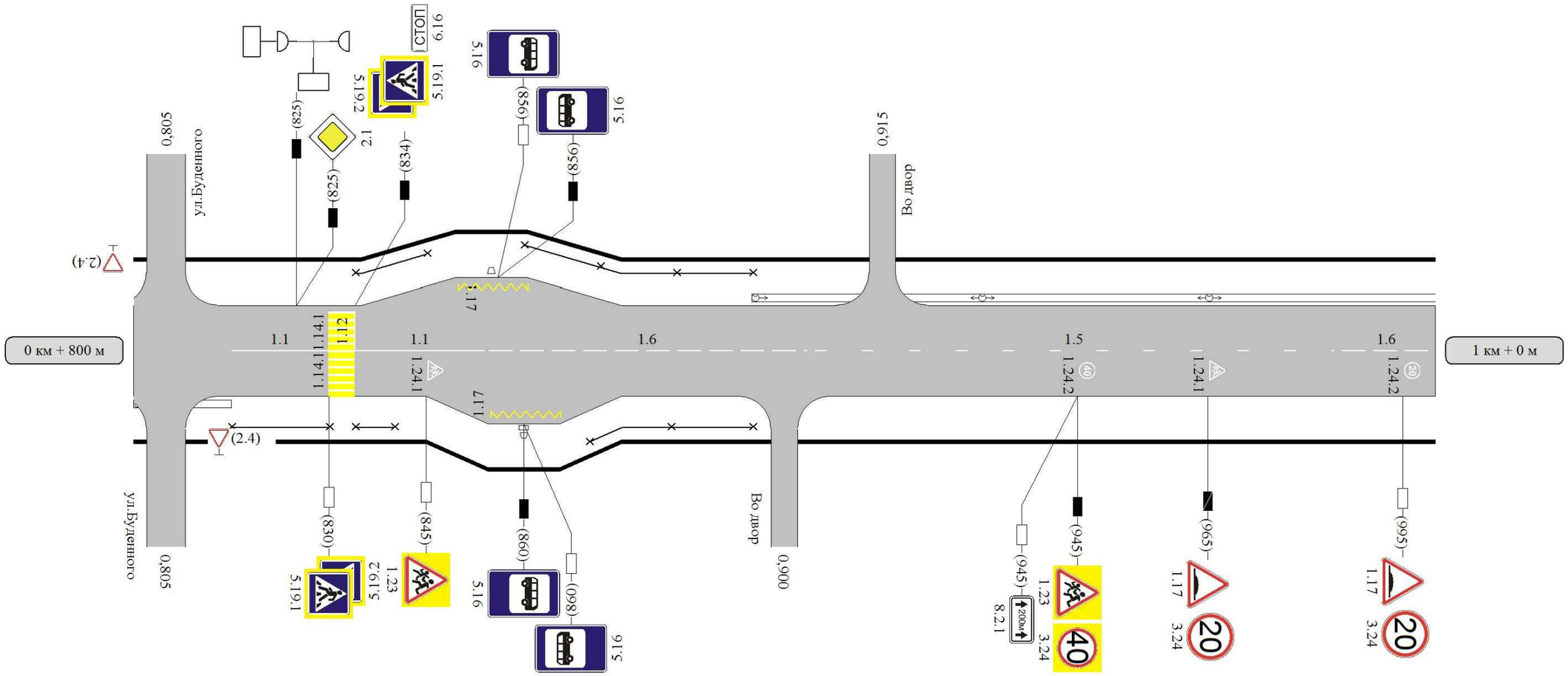

Видимость автомобиля в прямом направлении	250; 200
Горизонтальная дорожная разметка справа: Осевая линия	1.1 815 - 830; 1.1 834 - 854; 1.6 854 - 904; 1.5 904 - 985; 1.6 985 - 1000
Горизонтальная дорожная разметка справа: 1-ая от осевой	1.17 855 - 865
Дорожные ограждения и направляющие устройства справа	ПО 815 - 830; ПО 834 - 840; ПО 870 - 895
Тротуары справа	шир. 2,00м, мат. а/б, 800 - 1000

Наименование автодороги (административный район)	ПОДД-2018 г.Североуральск, ул.Ватутина
Элементы дороги в продольном профиле	38 / 79 / R=6121
Элементы дороги в плане	
Тротуары слева	шир. 1,00м, мат. а/б, 0 - 200
Дорожные ограждения и направляющие устройства слева	НД : ПО 38 - 55; НД : ПО 59 - 92; ПО 92 - 142; ПО 180 - 230
Дорожные ограждения и направляющие устройства по осевой	
Горизонтальная дорожная разметка слева	1-я от осевой
Видимость автомобиля в обратном направлении	

Разметка на участке:
1.1 : 90 м
1.6 : 76 м
1.14.1 : 18 м
1.24.1 : 1 шт
1.24.2 : 2 шт
1.25 : 12 шт
1.12 : 6 м

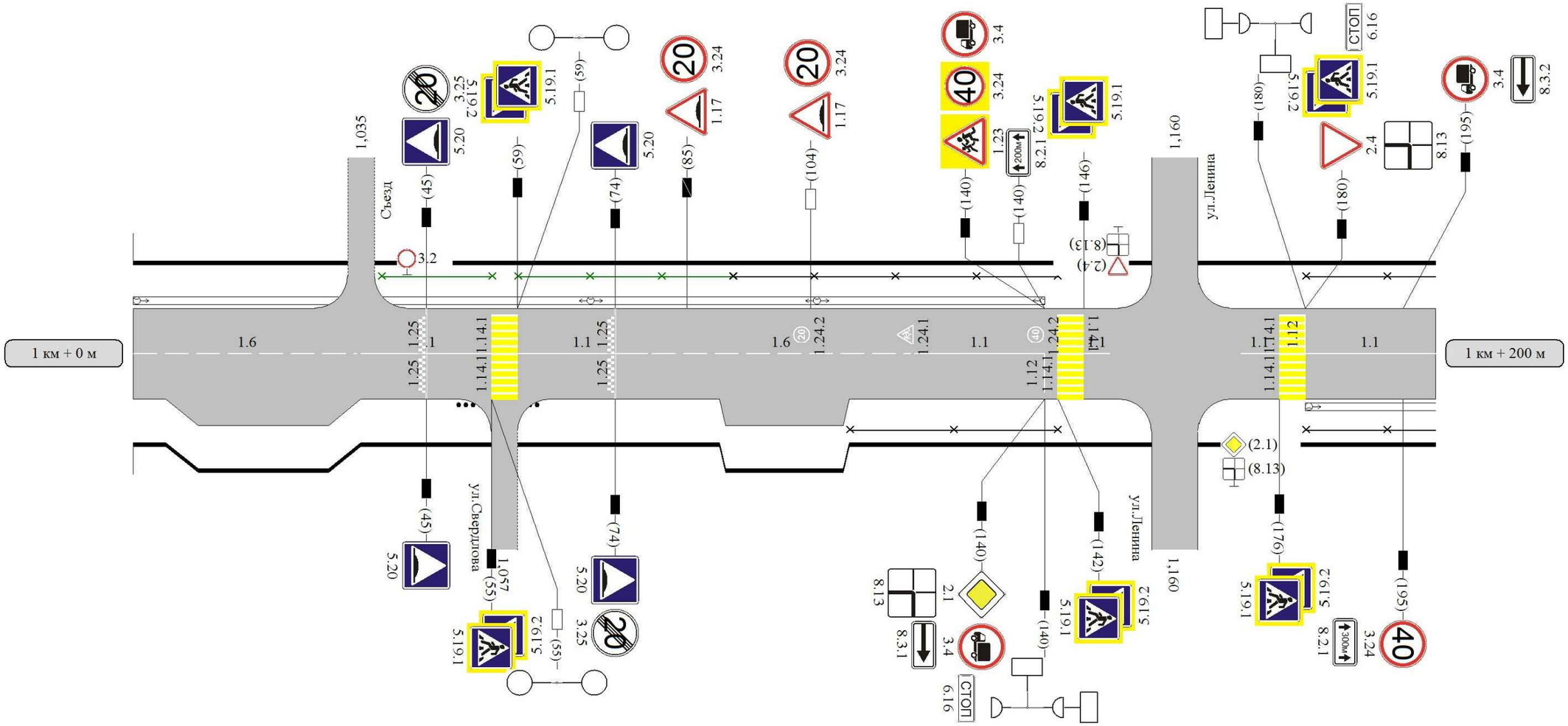

Видимость автомобиля в прямом направлении	300				250			200			
Горизонтальная дорожная разметка справа: Осевая линия	1.6 0 - 35	1.1 35 - 55		1.1 59 - 79	1.6 79 - 120	1.1 120 - 140		1.1 146 - 150	1.1 170 - 176		1.1 180 - 200
Горизонтальная дорожная разметка справа: 1-ая от осевой											
Дорожные ограждения и направляющие устройства справа						ПО 110 - 142					ПО 180 - 230
Тротуары справа	шир. 2,00м, мат. а/б, 0 - 200										

Наименование автодороги (административный район)	ПОДД-2018 г.Североуральск, ул.Ватутина
Элементы дороги в продольном профиле	24; 230; R=3393; 51; 321; 51; 356
Элементы дороги в плане	200
Тротуары слева	шир. 1,00м, мат. а/б, 200 - 400
Дорожные ограждения и направляющие устройства слева	ПО 180 - 230
Дорожные ограждения и направляющие устройства по осевой	
Горизонтальная дорожная разметка слева: 1-я от осевой	
Видимость автомобиля в обратном направлении	

Разметка на участке:
1.1 : 40 м
1.5 : 20 м
1.6 : 50 м
1.14.1 : 6 м
1.24.1 : 1 шт

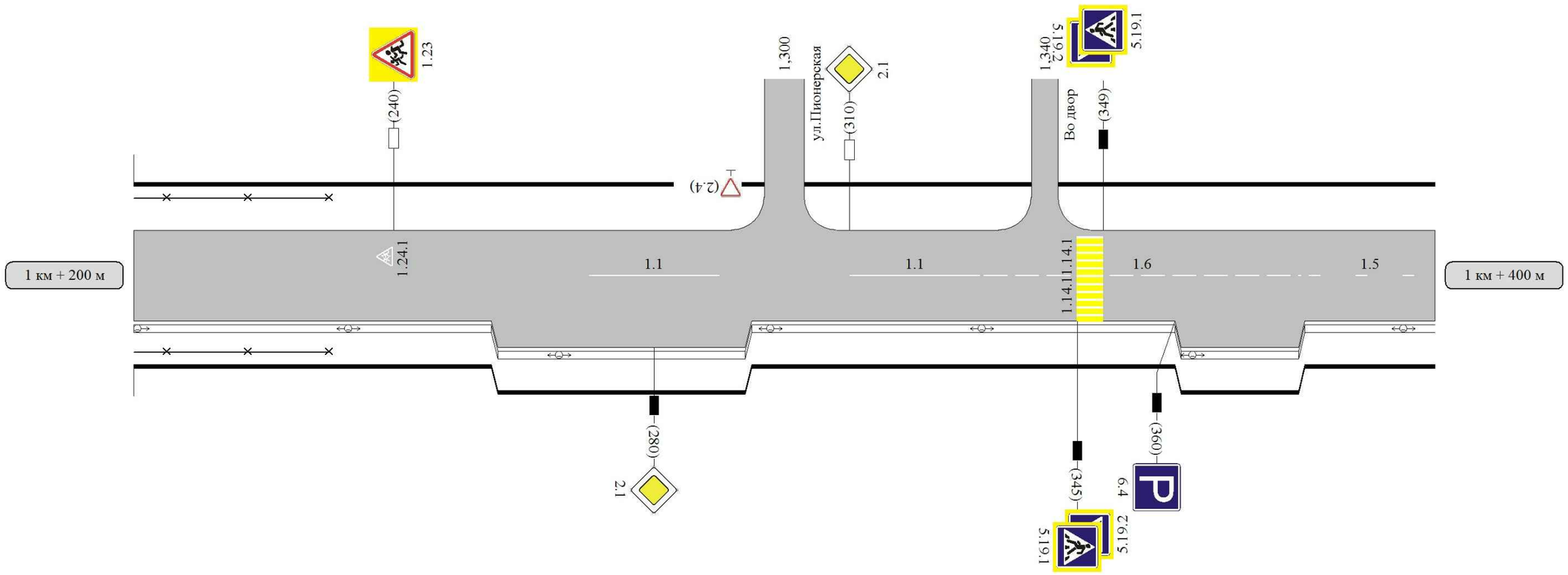

Видимость автомобиля в прямом направлении	
Горизонтальная дорожная разметка справа: Осевая линия	1.1 270 - 290; 1.1 310 - 330; 1.6 330 - 380; 1.5 380 - 400
Горизонтальная дорожная разметка справа: 1-ая от осевой	
Дорожные ограждения и направляющие устройства справа	ПО 180 - 230
Тротуары справа	шир. 2,00м, мат. а/б, 200 - 400

Наименование автодороги (административный район)	ПОДД-2018 г.Североуральск, ул.Ватутина
Элементы дороги в продольном профиле	R=7557
Элементы дороги в плане	
Тротуары слева	шир. 1,00м, мат. а/б, 400 - 591
Дорожные ограждения и направляющие устройства слева	
Дорожные ограждения и направляющие устройства по осевой	
Горизонтальная дорожная разметка слева: 1-я от осевой	
Видимость автомобиля в обратном направлении	

Разметка на участке:
1.1 : 20 м
1.5 : 111 м
1.6 : 50 м
1.14.1 : 6 м

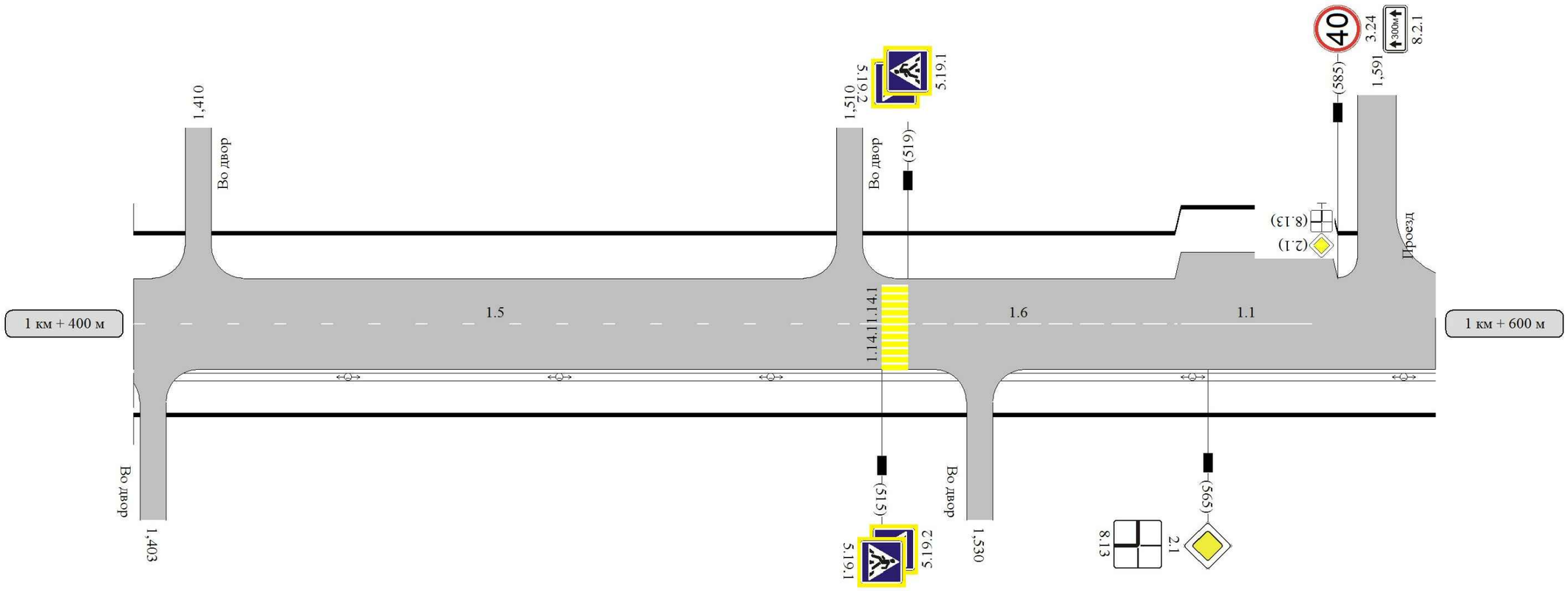

Видимость автомобиля в прямом направлении	
Горизонтальная дорожная разметка: Осевая линия	1.5 400 - 511; 1.6 511 - 561; 1.1 561 - 581
Горизонтальная дорожная разметка: 1-ая от осевой	
Дорожные ограждения и направляющие устройства справа	
Тротуары справа	шир. 2,00м, мат. а/б, 400 - 600

Наименование автодороги (административный район)	ПОДД-2018 г.Североуральск, ул.Ватутина
Элементы дороги в продольном профиле	5; 704; R=7557; 600; 763
Элементы дороги в плане	
Тротуары слева	
Дорожные ограждения и направляющие устройства слева	
Дорожные ограждения и направляющие устройства по осевой	
Горизонтальная дорожная разметка слева: 1-я от осевой	
Видимость автомобиля в обратном направлении	

Разметка на участке:
1.1 : 60 м
1.6 : 112 м

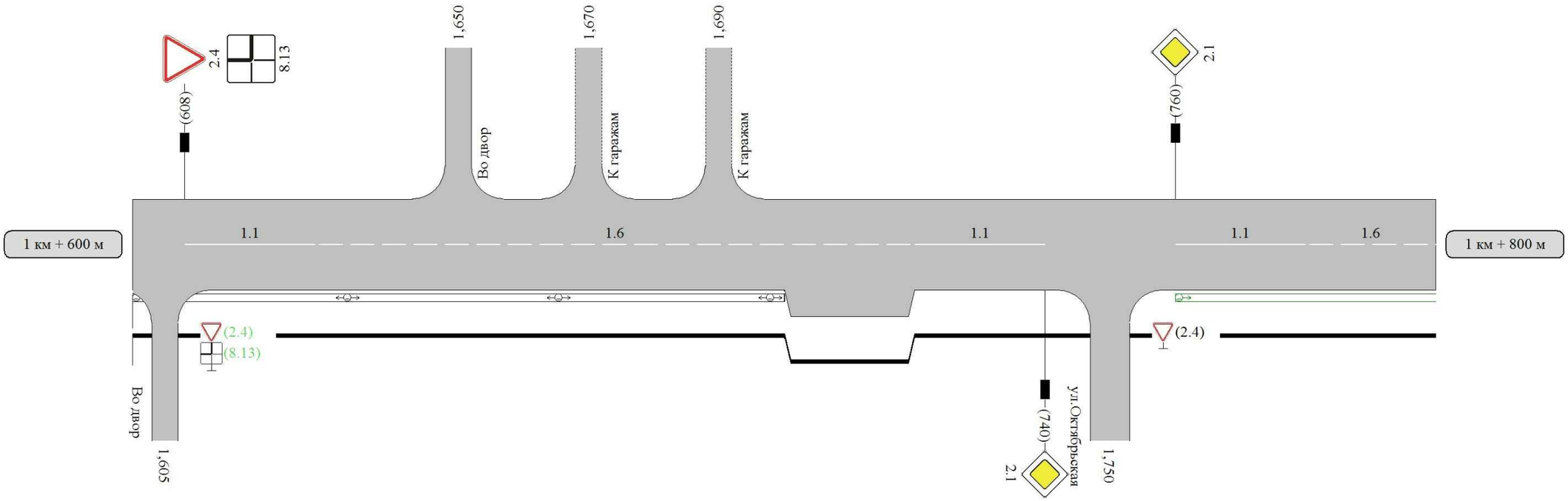

Видимость автомобиля в прямом направлении							
Горизонтальная дорожная разметка справа: Осевая линия		1.1 608 - 628	1.6 628 - 720	1.1 720 - 740		1.1 760 - 780	1.6 780 - 800
Горизонтальная дорожная разметка справа: 1-ая от осевой							
Дорожные ограждения и направляющие устройства справа							
Тротуары справа	шир. 2,00м, мат. а/б, 600 - 800						

Наименование автодороги (административный район)	ПОДД-2018 г.Североуральск, ул.Ватутина
Элементы дороги в продольном профиле	13 / 707 / 913
Элементы дороги в плане	R=452 a=19
Тротуары слева	
Дорожные ограждения и направляющие устройства слева	
Дорожные ограждения и направляющие устройства по осевой	
Горизонтальная дорожная разметка слева: 1-я от осевой	
Видимость автомобиля в обратном направлении	

Разметка на участке:
1.5 : 80 м
1.6 : 30 м

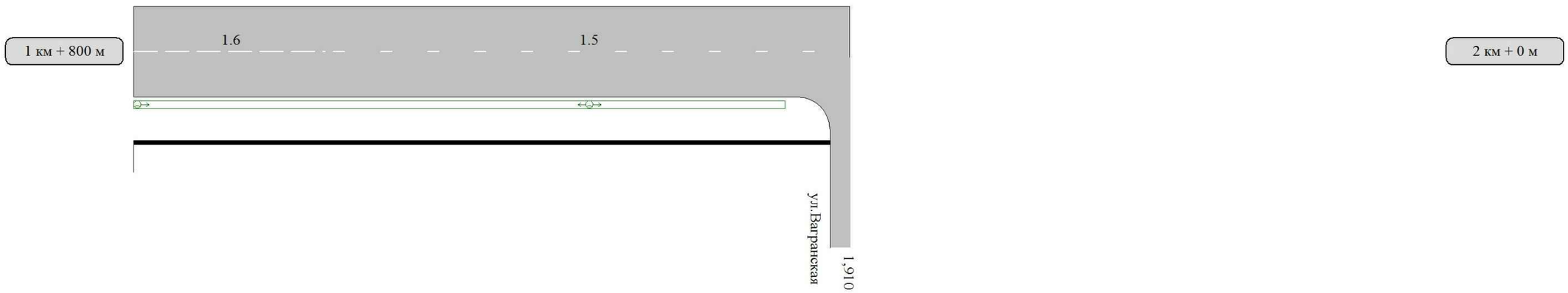

Видимость автомобиля в прямом направлении				
Горизонтальная дорожная разметка справа	Осевая линия	1.6 800 - 830	1.5 830 - 910	
	1-ая от осевой			
Дорожные ограждения и направляющие устройства справа				
Тротуары справа		шир. 2,00м, мат. а/б, 800 - 908		

Ведомость размещения дорожных знаков

Дорога: 0005303 - ПОДД-2018 г.Североуральск, ул.Ватутина
Участок: 0,000 - 1,910 км.

№ п/п	Номер знака по ГОСТ 52290-2004	Наименование знака	Типоразмер знака	Площадь знаков, м2 (для знаков индивидуального проектирования)	Адрес (км+м)	Установлено / требуется установить или демонтировать	Количество	Месторасположение	Месторасположение
		Предупреждающие знаки							
1	1.11.2	Опасный поворот	1		0+025	установлено	1		слева
2	1.17	Искусственная неровность	1		0+620	установлено	1	справа	
3	1.17	Искусственная неровность	1		0+710	установлено	1		слева
4	1.17	Искусственная неровность	1		0+965	демонтировать	1	справа	
5	1.17	Искусственная неровность	1		0+995	требуется установить	1	справа	
6	1.17	Искусственная неровность	1		1+085	демонтировать	1		слева
7	1.17	Искусственная неровность	1		1+104	требуется установить	1		слева
8	1.23	Дети	1		0+530	установлено	1	справа	
9	1.23	Дети	1		0+585	установлено	1	справа	
10	1.23	Дети	1		0+745	установлено	1		слева
11	1.23	Дети	1		0+789	установлено	1		слева
12	1.23	Дети	1		0+845	требуется установить	1	справа	
13	1.23	Дети	1		0+945	установлено	1	справа	
14	1.23	Дети	1		1+140	установлено	1		слева
15	1.23	Дети	1		1+240	требуется установить	1		слева
		Итого установлено:					**9**		
		Итого демонтировать:					**2**		
		Итого требуется:					**4**		
		Итого:					**13**		
		Знаки приоритета							
16	2.1	Главная дорога	1		0+025	требуется установить	1		слева
17	2.1	Главная дорога	1		0+140	требуется установить	1	справа	
18	2.1	Главная дорога	1		0+160	требуется установить	1		слева
19	2.1	Главная дорога	1		0+475	требуется установить	1	справа	
20	2.1	Главная дорога	1		0+495	требуется установить	1		слева
21	2.1	Главная дорога	1		0+520	установлено	1	съезд справа	
22	2.1	Главная дорога	1		0+540	установлено	1		слева
23	2.1	Главная дорога	1		0+785	установлено	1	справа	
24	2.1	Главная дорога	1		0+825	установлено	1		слева
25	2.1	Главная дорога	1		1+140	установлено	1	справа	
26	2.1	Главная дорога	1		1+160	установлено	1	съезд справа	
27	2.1	Главная дорога	1		1+280	установлено	1	справа	
28	2.1	Главная дорога	1		1+310	требуется установить	1		слева
29	2.1	Главная дорога	1		1+565	установлено	1	справа	
30	2.1	Главная дорога	1		1+591	установлено	1		съезд слева
31	2.1	Главная дорога	1		1+740	установлено	1	справа	
32	2.1	Главная дорога	1		1+760	установлено	1		слева
33	2.2	Конец главной дороги	1		0+495	требуется установить	1	справа	
34	2.4	Уступите дорогу	1		0+003	требуется установить	1		съезд слева
35	2.4	Уступите дорогу	1		0+150	требуется установить	1		съезд слева

Ведомость размещения дорожных знаков

Дорога: 0005303 - ПОДД-2018 г.Североуральск, ул.Ватутина
Участок: 0,000 - 1,910 км.

№ п/п	Номер знака по ГОСТ 52290-2004	Наименование знака	Типоразмер знака	Площадь знаков, м2 (для знаков индивидуального проектирования)	Адрес (км+м)	Установлено / требуется установить или демонтировать	Количество	Месторасположение	Месторасположение
36	2.4	Уступите дорогу	1		0+150	установлено	1	съезд справа	
37	2.4	Уступите дорогу	1		0+405	требуется установить	1	съезд справа	
38	2.4	Уступите дорогу	1		0+460	установлено	1		съезд слева
39	2.4	Уступите дорогу	1		0+485	установлено	1	съезд справа	
40	2.4	Уступите дорогу	1		0+495	установлено	1	справа	
41	2.4	Уступите дорогу	1		0+530	установлено	1		съезд слева
42	2.4	Уступите дорогу	1		0+805	установлено	1		съезд слева
43	2.4	Уступите дорогу	1		0+805	установлено	1	съезд справа	
44	2.4	Уступите дорогу	1		1+160	установлено	1		съезд слева
45	2.4	Уступите дорогу	1		1+180	установлено	1		слева
46	2.4	Уступите дорогу	1		1+300	установлено	1		съезд слева
47	2.4	Уступите дорогу	1		1+605	требуется установить	1	съезд справа	
48	2.4	Уступите дорогу	1		1+608	установлено	1		слева
49	2.4	Уступите дорогу	1		1+750	установлено	1	съезд справа	
		Итого установлено:					**23**		
		Итого демонтировать:					**0**		
		Итого требуется:					**11**		
		Итого:					**34**		
		Запрещающие знаки							
50	3.2	Движение запрещено	1		1+035	установлено	1		съезд слева
51	3.4	Движение грузовых автомобилей запрещено	1		0+530	установлено	1	справа	
52	3.4	Движение грузовых автомобилей запрещено	1		1+140	установлено	1	справа	
53	3.4	Движение грузовых автомобилей запрещено	1		1+140	установлено	1		слева
54	3.4	Движение грузовых автомобилей запрещено	1		1+195	установлено	1		слева
55	3.13	Ограничение высоты	1		0+495	установлено	1		
56	3.13	Ограничение высоты	1		0+495	установлено	1		
57	3.24	Ограничение максимальной скорости	1		0+190	установлено	1	справа	
58	3.24	Ограничение максимальной скорости	1		0+345	демонтировать	1		слева
59	3.24	Ограничение максимальной скорости	1		0+345	требуется установить	1		слева
60	3.24	Ограничение максимальной скорости	1		0+530	установлено	1	справа	
61	3.24	Ограничение максимальной скорости	1		0+620	установлено	1	справа	
62	3.24	Ограничение максимальной скорости	1		0+710	установлено	1		слева
63	3.24	Ограничение максимальной скорости	1		0+789	установлено	1		слева
64	3.24	Ограничение максимальной скорости	1		0+945	установлено	1	справа	
65	3.24	Ограничение максимальной скорости	1		0+965	демонтировать	1	справа	
66	3.24	Ограничение максимальной скорости	1		0+995	требуется установить	1	справа	
67	3.24	Ограничение максимальной скорости	1		1+085	демонтировать	1		слева
68	3.24	Ограничение максимальной скорости	1		1+104	требуется установить	1		слева
69	3.24	Ограничение максимальной скорости	1		1+140	установлено	1		слева
70	3.24	Ограничение максимальной скорости	1		1+195	установлено	1	справа	

Ведомость размещения дорожных знаков

Дорога: 0005303 - ПОДД-2018 г.Североуральск, ул.Ватутина
Участок: 0,000 - 1,910 км.

№ п/п	Номер знака по ГОСТ 52290-2004	Наименование знака	Типоразмер знака	Площадь знаков, м2 (для знаков индивидуального проектирования)	Адрес (км+м)	Установлено / требуется установить или демонтировать	Количество	Месторасположение	Месторасположение
71	3.24	Ограничение максимальной скорости	1		1+585	установлено	1		слева
72	3.25	Конец зоны ограничения максимальной скорости	1		0+645	установлено	1		слева
73	3.25	Конец зоны ограничения максимальной скорости	1		0+679	установлено	1	справа	
74	3.25	Конец зоны ограничения максимальной скорости	1		1+045	установлено	1		слева
75	3.25	Конец зоны ограничения максимальной скорости	1		1+074	установлено	1	справа	
76	3.27	Остановка запрещена	1		0+220	установлено	1	справа	
77	3.27	Остановка запрещена	1		0+570	установлено	1	справа	
78	3.27	Остановка запрещена	1		0+710	установлено	1		слева
		Итого установлено:					**23**		
		Итого демонтировать:					**3**		
		Итого требуется:					**3**		
		Итого:					**26**		
		Знаки особых предписаний							
79	5.16	Место остановки автобуса и(или) троллейбуса	1		0+856	установлено	1		слева
80	5.16	Место остановки автобуса и(или) троллейбуса	1		0+856	требуется установить	1		слева
81	5.16	Место остановки автобуса и(или) троллейбуса	1		0+860	требуется установить	1	справа	
82	5.16	Место остановки автобуса и(или) троллейбуса	1		0+860	установлено	1	справа	
83	5.19.1	Пешеходный переход	1		0+660	установлено	1	справа	
84	5.19.1	Пешеходный переход	1		0+664	установлено	1		слева
85	5.19.1	Пешеходный переход	1		0+785	требуется установить	1	справа	
86	5.19.1	Пешеходный переход	1		0+789	требуется установить	1		слева
87	5.19.1	Пешеходный переход	1		0+830	требуется установить	1	справа	
88	5.19.1	Пешеходный переход	1		0+834	установлено	1		слева
89	5.19.1	Пешеходный переход	1		1+055	установлено	1	справа	
90	5.19.1	Пешеходный переход	1		1+059	установлено	1		слева
91	5.19.1	Пешеходный переход	1		1+142	установлено	1	справа	
92	5.19.1	Пешеходный переход	1		1+146	установлено	1		слева
93	5.19.1	Пешеходный переход	1		1+176	установлено	1	справа	
94	5.19.1	Пешеходный переход	1		1+180	установлено	1		слева
95	5.19.1	Пешеходный переход	1		1+345	установлено	1	справа	
96	5.19.1	Пешеходный переход	1		1+349	установлено	1		слева
97	5.19.1	Пешеходный переход	1		1+515	установлено	1	справа	
98	5.19.1	Пешеходный переход	1		1+519	установлено	1		слева
99	5.19.2	Пешеходный переход	1		0+660	установлено	1	справа	
100	5.19.2	Пешеходный переход	1		0+664	установлено	1		слева
101	5.19.2	Пешеходный переход	1		0+785	требуется установить	1	справа	
102	5.19.2	Пешеходный переход	1		0+789	требуется установить	1		слева
103	5.19.2	Пешеходный переход	1		0+830	требуется установить	1	справа	
104	5.19.2	Пешеходный переход	1		0+834	установлено	1		слева
105	5.19.2	Пешеходный переход	1		1+055	установлено	1	справа	

Ведомость размещения дорожных знаков

Дорога: 0005303 - ПОДД-2018 г.Североуральск, ул.Ватутина

Участок: 0,000 - 1,910 км.

№ п/п	Номер знака по ГОСТ 52290-2004	Наименование знака	Типоразмер знака	Площадь знаков, м2 (для знаков индивидуального проектирования)	Адрес (км+м)	Установлено / требуется установить или демонтировать	Количество	Месторасположение	Месторасположение
106	5.19.2	Пешеходный переход	1		1+059	установлено	1		слева
107	5.19.2	Пешеходный переход	1		1+142	установлено	1	справа	
108	5.19.2	Пешеходный переход	1		1+146	установлено	1		слева
109	5.19.2	Пешеходный переход	1		1+176	установлено	1	справа	
110	5.19.2	Пешеходный переход	1		1+180	установлено	1		слева
111	5.19.2	Пешеходный переход	1		1+345	установлено	1	справа	
112	5.19.2	Пешеходный переход	1		1+349	установлено	1		слева
113	5.19.2	Пешеходный переход	1		1+515	установлено	1	справа	
114	5.19.2	Пешеходный переход	1		1+519	установлено	1		слева
115	5.20	Искусственная неровность	1		0+645	установлено	1	справа	
116	5.20	Искусственная неровность	1		0+645	установлено	1		слева
117	5.20	Искусственная неровность	1		0+679	установлено	1		слева
118	5.20	Искусственная неровность	1		0+679	установлено	1	справа	
119	5.20	Искусственная неровность	1		1+045	установлено	1	справа	
120	5.20	Искусственная неровность	1		1+045	установлено	1		слева
121	5.20	Искусственная неровность	1		1+074	установлено	1		слева
122	5.20	Искусственная неровность	1		1+074	установлено	1	справа	
		Итого установлено:					**36**		
		Итого демонтировать:					**0**		
		Итого требуется:					**8**		
		Итого:					**44**		
		Информационные знаки							
123	6.4	Парковка (парковочное место)	1		0+245	установлено	1		слева
124	6.4	Парковка (парковочное место)	1		1+360	установлено	1	справа	
125	6.16	Стоп-линия	1		0+785	установлено	1	справа	
126	6.16	Стоп-линия	1		0+834	установлено	1		слева
127	6.16	Стоп-линия	1		1+140	установлено	1	справа	
128	6.16	Стоп-линия	1		1+180	установлено	1		слева
		Итого установлено:					**6**		
		Итого демонтировать:					**0**		
		Итого требуется:					**0**		
		Итого:					**6**		
		Знаки сервиса							
129	7.3	Автозаправочная станция	1		0+450	установлено	1		слева
		Итого установлено:					**1**		
		Итого демонтировать:					**0**		
		Итого требуется:					**0**		
		Итого:					**1**		
		Знаки дополнительной информации(таблички)							
130	8.1.1	Расстояние до объекта	1		0+620	требуется установить	1	справа	
131	8.1.1	Расстояние до объекта	1		0+710	требуется установить	1		слева
132	8.2.1	Зона действия	1		0+585	требуется установить	1	справа	
133	8.2.1	Зона действия	1		0+585	демонтировать	1	справа	
134	8.2.1	Зона действия	1		0+745	демонтировать	1		слева
135	8.2.1	Зона действия	1		0+745	требуется установить	1		слева

Ведомость размещения дорожных знаков

Дорога: 0005303 - ПОДД-2018 г.Североуральск, ул.Ватутина
Участок: 0,000 - 1,910 км.

№ п/п	Номер знака по ГОСТ 52290-2004	Наименование знака	Типоразмер знака	Площадь знаков, м2 (для знаков индивидуального проектирования)	Адрес (км+м)	Установлено / требуется установить или демонтировать	Количество	Месторасположение	Месторасположение
136	8.2.1	Зона действия	1		0+945	требуется установить	1	справа	
137	8.2.1	Зона действия	1		1+140	требуется установить	1		слева
138	8.2.1	Зона действия	1		1+195	установлено	1	справа	
139	8.2.1	Зона действия	1		1+585	установлено	1		слева
140	8.3.1	Направления действия	1		1+140	установлено	1	справа	
141	8.3.2	Направления действия	1		1+195	установлено	1		слева
142	8.13	Направление главной дороги	1		0+540	установлено	1		слева
143	8.13	Направление главной дороги	1		1+160	установлено	1	съезд справа	
144	8.13	Направление главной дороги	1		1+565	установлено	1	справа	
145	8.13	Направление главной дороги	1		0+530	установлено	1		съезд слева
146	8.13	Направление главной дороги	1		1+180	установлено	1		слева
147	8.13	Направление главной дороги	1		1+605	требуется установить	1	съезд справа	
148	8.13	Направление главной дороги	1		0+495	установлено	1	справа	
149	8.13	Направление главной дороги	1		1+160	установлено	1		съезд слева
150	8.13	Направление главной дороги	1		1+608	установлено	1		слева
151	8.13	Направление главной дороги	1		0+520	установлено	1	съезд справа	
152	8.13	Направление главной дороги	1		1+140	установлено	1	справа	
153	8.13	Направление главной дороги	1		1+591	установлено	1		съезд слева
		Итого установлено:					**15**		
		Итого демонтировать:					**2**		
		Итого требуется:					**7**		
		Итого:					**22**		
		Всего установлено:					**113**		
		Всего демонтировать:					**7**		
		Всего требуется установить:					**33**		
		Всего:					**146**		

Ведомость размещения искусственного освещения

Дорога: 0005303 - ПОДД-2018 г.Североуральск, ул.Ватутина
Участок: 0,000 - 1,910 км.

№ п/п	Начало участка, км + м	Конец участка, км + м	Объект установки	Количество опор \ светильников	Протяженность,м			Расположение
					Проектируемые в соответствии с нормативными документами, м	Фактически установленные, м	Потребность в установке, м	
1	0+010	0+190	Населеный пункт	6/6	180	180	0	Слева
2	0+245	0+295	Населеный пункт	2/2	50	0	50	Слева
3	0+345	0+445	Населеный пункт	4/4	100	100	0	Слева
4	0+530	0+815	Населеный пункт	8/8	285	285	0	Справа
5	0+895	1+140	Населеный пункт	8/8	245	245	0	Слева
6	1+180	1+700	Населеный пункт	17/17	520	520	0	Справа
7	1+760	1+900	Населеный пункт	3/3	140	0	140	Справа
Итого:				**48/48**	**1520**	**1330**	**190**	

Ведомость размещения пешеходных ограждений

Дорога: 0005303 - ПОДД-2018 г.Североуральск, ул.Ватутина
Участок: 0,000 - 1,910 км.

№ п/п	Начало участка, км+м	Конец участка, км+м	Протяженность, м		Дата установки, г	Расположение	Тип	Высота, м	Материал	Зона расположения
			Проектируемые в соответствии с нормативными документами, м	Фактически установленные, м						
1	0+650	0+660	10	10	-	Справа	Конструкция перильного типа	0,8	Металл	Пешеходный переход
2	0+664	0+684	20	20	-	Справа	Конструкция перильного типа	0,8	Металл	Пешеходный переход
3	0+733	0+770	37	0	-	Справа	Конструкция перильного типа	0,8	Металл	Пешеходный переход
4	0+733	0+780	47	0	-	Слева	Конструкция перильного типа	0,8	Металл	Пешеходный переход
5	0+770	0+783	13	13	-	Справа	Конструкция перильного типа	0,8	Металл	Пешеходный переход
6	0+780	0+783	3	3	-	Слева	Конструкция перильного типа	0,8	Металл	Пешеходный переход
7	0+815	0+830	15	15	-	Справа	Конструкция перильного типа	0,8	Металл	Пешеходный переход
8	0+834	0+840	6	6	-	Справа	Конструкция перильного типа	0,8	Металл	Пешеходный переход
9	0+834	0+845	11	11	-	Слева	Конструкция перильного типа	0,8	Металл	Пешеходный переход
10	0+860	0+895	35	35	-	Слева	Конструкция перильного типа	0,8	Металл	Пешеходный переход
11	0+870	0+895	25	25	-	Справа	Конструкция перильного типа	0,8	Металл	Обочина
12	1+038	1+055	17	0	-	Слева	Конструкция перильного типа	0,8	Металл	Пешеходный переход
13	1+092	1+142	50	50	-	Слева	Конструкция перильного типа	0,8	Металл	Пешеходный переход
14	1+110	1+142	32	32	-	Справа	Конструкция перильного типа	0,8	Металл	Пешеходный переход
15	1+180	1+230	50	50	-	Слева	Конструкция перильного типа	0,8	Металл	Пешеходный переход
16	1+180	1+230	50	50	-	Справа	Конструкция перильного типа	0,8	Металл	Пешеходный переход
17	1+059	1+092	33	0	-	Слева	Конструкция перильного типа	0,8	Металл	Пешеходный переход
Итого:			**454**	**320**	-					

Ведомость наличия остановок общественного транспорта

Дорога: 0005303 - ПОДД-2018 г.Североуральск, ул.Ватутина
Участок: 0,000 - 1,910 км.

№ п/п	Адрес, км + м	Расположение	Наличие посадочных площадок, заездных карманов, павильонов		Наличие переходно - скоростных полос	Длина по нормативу, м		Фактическая длина, м	
			обустроено	отсутствует		разгон	торможение	разгон	торможение
1	0+855	Слева	павильон, заездной карман	посадочная площадка	нет	15	15	15	15
2	0+860	Справа	посадочная площадка, павильон, заездной карман		нет	15	15	15	15

Ведомость наличия пешеходных переходов в разных уровнях

Дорога: 0005303 - ПОДД-2018 г.Североуральск, ул.Ватутина
Участок: 0,000 - 1,910 км.

№ п/п	Адрес, км + м	Вид перехода	Расположение перехода	Наличие пешеходных дорожек от места остановки общественного тр-ра до пешеходных переходов
1	0+662	наземный	в одном уровне	Есть
2	0+787	наземный	в одном уровне	Есть
3	0+832	наземный	в одном уровне	Есть
4	1+057	наземный	в одном уровне	Есть
5	1+144	наземный	в одном уровне	Есть
6	1+178	наземный	в одном уровне	Есть
7	1+347	наземный	в одном уровне	Есть
8	1+517	наземный	в одном уровне	Есть

Сводная ведомость горизонтальной дорожной разметки

Дорога: 0005303 - ПОДД-2018 г.Североуральск, ул.Ватутина
Участок: 0,000 - 1,910 км.

№ км	№ столба+м	1.1	1.5	1.6	1.12	1.14.1	1.17	1.24.1(шт)	1.24.2(шт)	1.25	итого, кв.м.
коэф. привед. к 1.1	коэф. привед. к 1.1	1	0.25	0.75	1	1	1	0.86	1.06	1	
ширина, м	ширина, м	0.1	0.1	0.1	0.5	4	0.1	0.15	0.15	0.4	
1	1+000	176,00	403,00	336,00	6,00	18,00	30,40	4,00	6,00	12,00	137,19
1.91	1+910	210,00	211,00	528,00	6,00	30,00	0,00	2,00	2,00	12,00	194,25
ИТ ОГО:		386,00	614,00	864,00	12,00	48,00	30,40	6,00	8,00	24,00	331,44
ЛИН.КМ.		0,39	0,61	0,86	0,01	0,05	0,03	0,00	0,00	0,02	0,00
ПРИВЕД.КМ.		0,39	0,15	0,65	0,01	0,05	0,03	0,00	0,00	0,02	0,00
ПЛОЩАДЬ		38,60	15,35	64,80	6,00	192,00	3,04	0,77	1,27	9,60	331,44

Ведомость наличия светофорных объектов

Дорога: 0005303 - ПОДД-2018 г.Североуральск, ул.Ватутина
Участок: 0,000 - 1,910 км.

№ п/п	Адрес, км + м	Объект	Количество светофоров на объекте		Год установки	Расположение
			транспортных	пешеходных		
1	0+660	Пешеходный переход	2	0	-	Справа
2	0+664	Пешеходный переход	2	0	-	Слева
3	0+785	Пешеходный переход	0	2	-	Справа
4	0+785	Перекресток	2	0	-	Справа
5	0+825	Пешеходный переход	0	2	-	Слева
6	0+825	Перекресток	2	0	-	Слева
7	1+055	Пешеходный переход	2	0	-	Справа
8	1+059	Пешеходный переход	2	0	-	Слева
9	1+140	Пешеходный переход	0	2	-	Справа
10	1+140	Перекресток	2	0	-	Справа
11	1+180	Пешеходный переход	0	2	-	Слева
12	1+180	Перекресток	2	0	-	Слева
Итого:			**16**	**8**	-	

Ведомость размещения пешеходных дорожек (тротуаров)

Дорога: 0005303 - ПОДД-2018 г.Североуральск, ул.Ватутина
Участок: 0,000 - 1,910 км.

№ п/п	Начало участка, км + м	Конец участка, км + м	Расположение	Объект установки	Протяженность, м	
					Проектируемые в соответствии с нормативными документами, м	Фактически установленные, м
1	0+000	1+591	Слева	Населенный пункт	1591	1591
2	0+482	1+908	Справа	Населенный пункт	1426	1426
Итого:					**3017**	**3017**

СХЕМА
ЗАКРЕПЛЕНИЯ НАЧАЛЬНОЙ И КОНЕЧНОЙ ТОЧЕК
ПО ул.ГАРАЖНАЯ



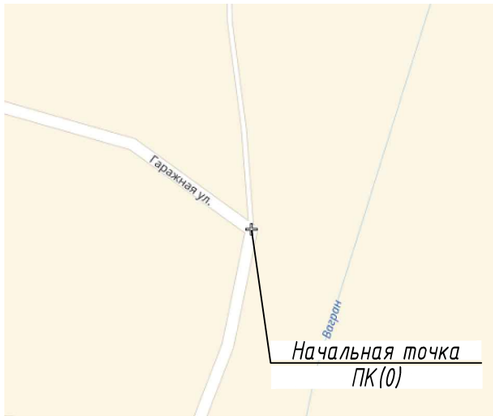



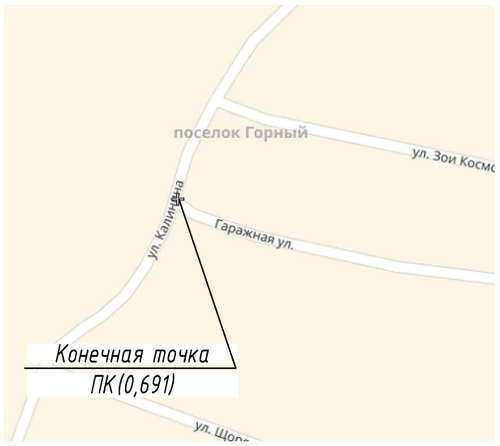

ОБЩИЕ ДАННЫЕ ПО ул.ГАРАЖНАЯ

1. Общая протяженность ул.Гаражная составляет 691 м.

Начальной точке присвоен ПК (0).

Конечной точке присвоен ПК (0+691).

2. Участок автодороги по ул.Гаражная имеет:

- грунтово-щебёночное покрытие от ПК (0) до ПК (0+691).

3. По ул.Гаражная осуществляется движение:

- легкового транспорта;
- грузового транспорта;
- пешеходов по обочинам в направлении, противоположном движению транспорта.

4. Проектом организации дорожного движения предусмотрено оборудование ул.Гаражная установками искусственного освещения на всем протяжении.

5. Инженерные коммуникации, препятствующие безопасному движению по ул.Гаражная отсутствуют.

6. Светофорные объекты на ул.Гаражная отсутствуют.

Наименование автодороги (административный район)	ПОДД-2018 г.Североуральск, ул.Гаражная
Элементы дороги в продольном профиле	37; 117; 117; 47; 36; 2; R=982; 134; 166; R=1651; 280; 480
Элементы дороги в плане	R=90; a=45; 73
Тротуары слева	НД : шир. 1,00м, мат. а/б, 2 - 500
Дорожные ограждения и направляющие устройства слева	
Дорожные ограждения и направляющие устройства по осевой	
Горизонтальная дорожная разметка слева	1-я от осевой
Видимость автомобиля в обратном направлении	

Разметка на участке:

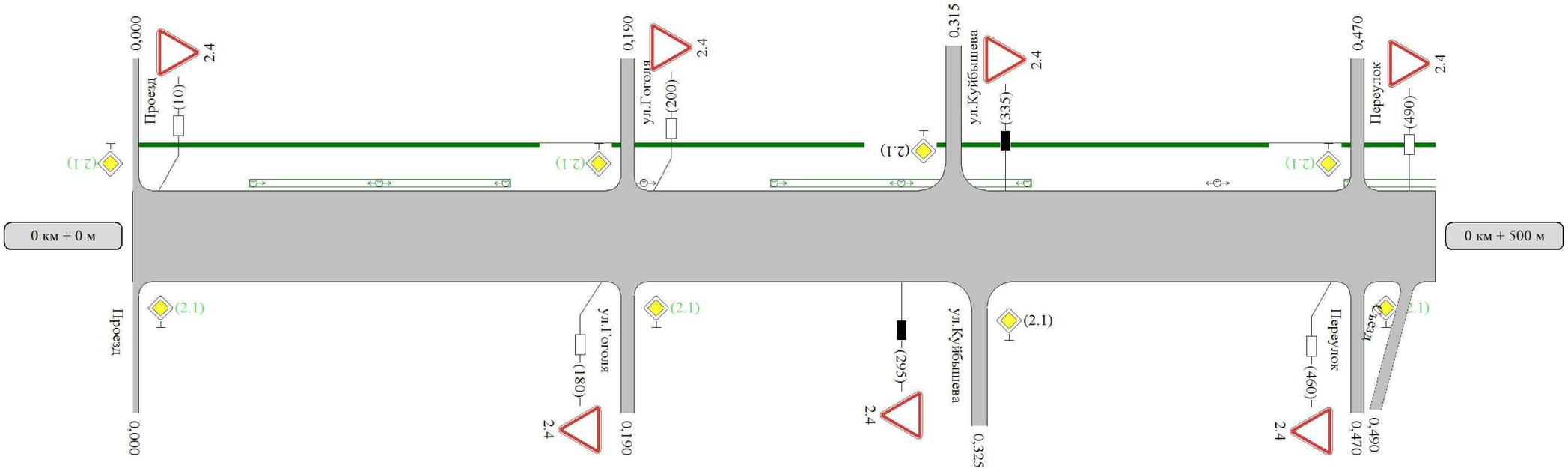

Видимость автомобиля в прямом направлении	
Горизонтальная дорожная разметка справа: Осевая линия	
Горизонтальная дорожная разметка справа: 1-ая от осевой	
Дорожные ограждения и направляющие устройства справа	
Тротуары справа	

Наименование автодороги (административный район)	ПОДД-2018 г.Североуральск, ул.Гаражная
Элементы дороги в продольном профиле	18 21 R=3844 548 480
Элементы дороги в плане	500
Тротуары слева	НД : шир. 1,00м, мат. а/б, 500 - 689
Дорожные ограждения и направляющие устройства слева	
Дорожные ограждения и направляющие устройства по осевой	
Горизонтальная дорожная разметка слева: 1-я от осевой	
Видимость автомобиля в обратном направлении	

Разметка на участке:

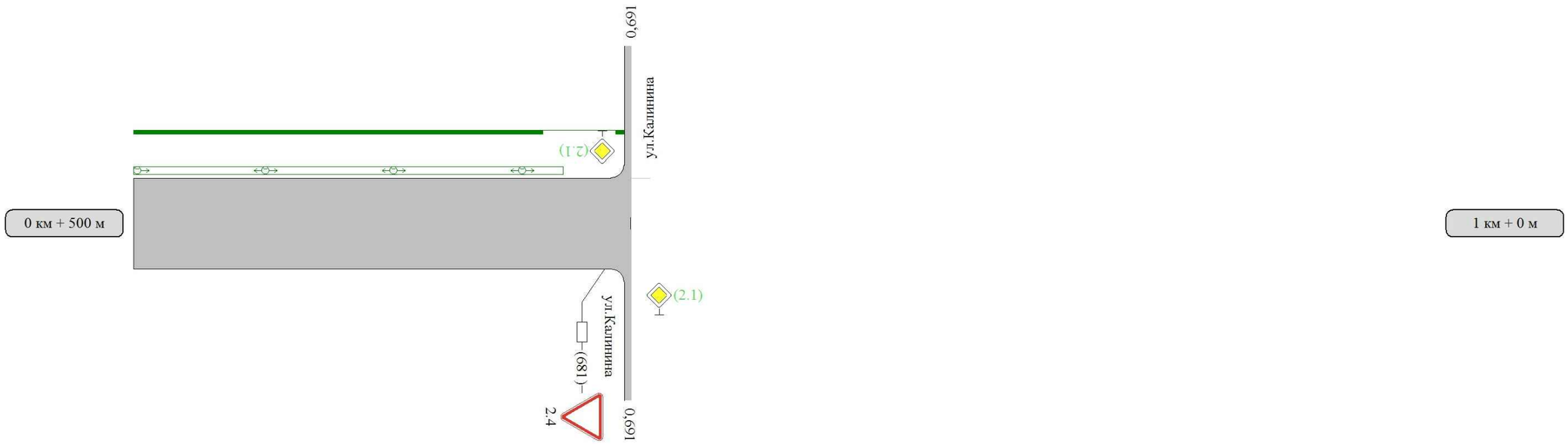

Видимость автомобиля в прямом направлении	
Горизонтальная дорожная разметка справа: Осевая линия	
Горизонтальная дорожная разметка справа: 1-ая от осевой	
Дорожные ограждения и направляющие устройства справа	
Тротуары справа	

Ведомость размещения дорожных знаков

Дорога: 0007024 - ПОДД-2018 г.Североуральск, ул.Гаражная
Участок: 0,000 - 0,691 км.

№ п/п	Номер знака по ГОСТ 52290-2004	Наименование знака	Типоразмер знака	Площадь знаков, м2 (для знаков индивидуального проектирования)	Адрес (км+м)	Установлено / требуется установить или демонтировать	Количество	Месторасположение	Месторасположение
		Знаки приоритета							
1	2.1	Главная дорога	1		0+000	требуется установить	1		съезд слева
2	2.1	Главная дорога	1		0+000	требуется установить	1	съезд справа	
3	2.1	Главная дорога	1		0+190	требуется установить	1		съезд слева
4	2.1	Главная дорога	1		0+190	требуется установить	1	съезд справа	
5	2.1	Главная дорога	1		0+315	установлено	1		съезд слева
6	2.1	Главная дорога	1		0+325	установлено	1	съезд справа	
7	2.1	Главная дорога	1		0+470	требуется установить	1		съезд слева
8	2.1	Главная дорога	1		0+470	требуется установить	1	съезд справа	
9	2.1	Главная дорога	1		0+691	требуется установить	1		съезд слева
10	2.1	Главная дорога	1		0+691	требуется установить	1	съезд справа	
11	2.4	Уступите дорогу	1		0+010	требуется установить	1		слева
12	2.4	Уступите дорогу	1		0+180	требуется установить	1	справа	
13	2.4	Уступите дорогу	1		0+200	требуется установить	1		слева
14	2.4	Уступите дорогу	1		0+295	установлено	1	справа	
15	2.4	Уступите дорогу	1		0+335	установлено	1		слева
16	2.4	Уступите дорогу	1		0+460	требуется установить	1	справа	
17	2.4	Уступите дорогу	1		0+490	требуется установить	1		слева
18	2.4	Уступите дорогу	1		0+681	требуется установить	1	справа	
		Итого установлено:					**4**		
		Итого демонтировать:					**0**		
		Итого требуется:					**14**		
		Итого:					**18**		
		Всего установлено:					**4**		
		Всего демонтировать:					**0**		
		Всего требуется установить:					**14**		
		Всего:					**18**		

Ведомость размещения искусственного освещения

Дорога: 0007024 - ПОДД-2018 г.Североуральск, ул.Гаражная
Участок: 0,000 - 0,691 км.

№ п/п	Начало участка, км + м	Конец участка, км + м	Объект установки	Количество опор \ светильников	Протяженность ,м			Расположение
					Проектируемые в соответствии с нормативными документами, м	Фактически установленные, м	Потребность в установке, м	
1	0+045	0+145	Населенный пункт	3/3	100	0	100	Слева
2	0+195	0+245	Населенный пункт	1/1	50	50	0	Слева
3	0+245	0+345	Населенный пункт	3/3	100	0	100	Слева
4	0+415	0+465	Населенный пункт	1/1	50	50	0	Слева
5	0+465	0+665	Населенный пункт	5/5	200	0	200	Слева
Итого:				**13/13**	**500**	**100**	**400**	

Ведомость размещения пешеходных дорожек (тротуаров)

Дорога: 0007024 - ПОДД-2018 г.Североуральск, ул.Гаражная
Участок: 0,000 - 0,691 км.

№ п/п	Начало участка, км + м	Конец участка, км + м	Расположение	Объект установки	Протяженность , м	
					Проектируемые в соответствии с нормативными документами, м	Фактически установленные, м
1	0+002	0+689	Слева	Населенный пункт	687	0
Итого:					**687**	**0**

СХЕМА
ЗАКРЕПЛЕНИЯ НАЧАЛЬНОЙ И КОНЕЧНОЙ ТОЧЕК
ПО ул.ГОГОЛЯ

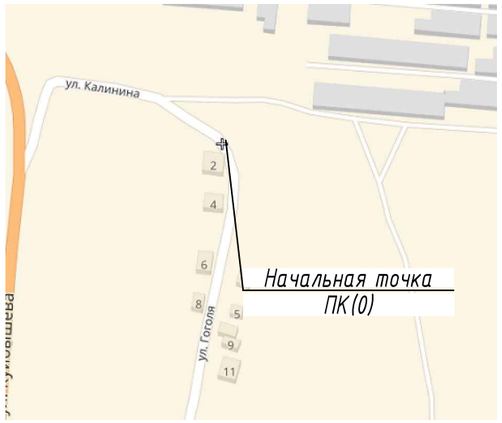

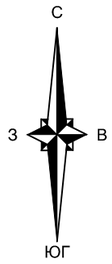

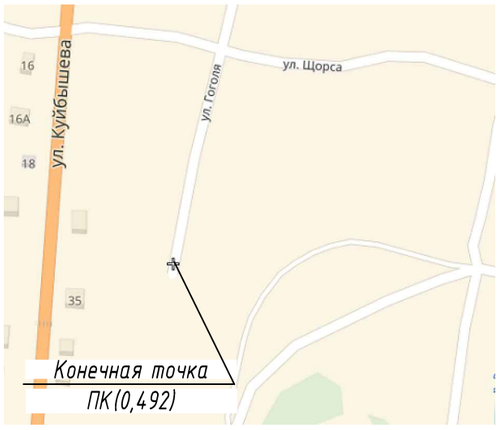

ОБЩИЕ ДАННЫЕ ПО ул.ГОГОЛЯ

1. Общая протяженность ул.Гоголя составляет 492 м.

Начальной точке присвоен ПК (0).

Конечной точке присвоен ПК (0+492).

2. Участок автодороги по ул.Гоголя имеет:

- грунтово-щебёночное покрытие от ПК (0) до ПК (0+492).

3. По ул.Гоголя осуществляется движение:

- легкового транспорта;
- грузового транспорта;
- пешеходов по обочинам в направлении, противоположном движению транспорта.

4. Проектом организации дорожного движения предусмотрено оборудование ул .Гоголя установками искусственного освещения на всем протяжении.

5. Инженерные коммуникации, препятствующие безопасному движению по ул.Гоголя отсутствуют.

6. Светофорные объекты на ул.Гоголя отсутствуют.

Наименование автодороги (административный район)	г.Североуральск ул.Гоголя
Элементы дороги в продольном профиле	
Элементы дороги в плане	
Тротуары слева	
Дорожные ограждения и направляющие устройства слева	
Дорожные ограждения и направляющие устройства по осевой	
Горизонтальная дорожная разметка слева: 1-я от осевой	
Видимость автомобиля в обратном направлении	

Разметка на участке:



Видимость автомобиля в прямом направлении	
Горизонтальная дорожная разметка справа: Осевая линия	
Горизонтальная дорожная разметка справа: 1-ая от осевой	
Дорожные ограждения и направляющие устройства справа	
Тротуары справа	

Ведомость размещения дорожных знаков

Дорога: 0000053 - ПОДД-2018 г.Североуральск, ул.Гоголя
Участок: 0,000 - 0,492 км.

№ п/п	Номер знака по ГОСТ 52290-2004	Наименование знака	Типоразмер знака	Площадь знаков, м2 (для знаков индивидуального проектирования)	Адрес (км+м)	Установлено / требуется установить или демонтировать	Количество	Месторасположение	Месторасположение
		Знаки приоритета							
1	2.1	Главная дорога	1		0+140	требуется установить	1	справа	
2	2.1	Главная дорога	1		0+160	требуется установить	1		слева
3	2.1	Главная дорога	1		0+255	требуется установить	1	справа	
4	2.1	Главная дорога	1		0+275	требуется установить	1		слева
5	2.4	Уступите дорогу	1		0+150	требуется установить	1		съезд слева
6	2.4	Уступите дорогу	1		0+150	требуется установить	1	съезд справа	
7	2.4	Уступите дорогу	1		0+265	требуется установить	1		съезд слева
8	2.4	Уступите дорогу	1		0+265	требуется установить	1	съезд справа	
		Итого установлено:					**0**		
		Итого демонтировать:					**0**		
		Итого требуется:					**8**		
		Итого:					**8**		
		Всего установлено:					**0**		
		Всего демонтировать:					**0**		
		Всего требуется установить:					**8**		
		Всего:					**8**		

Ведомость размещения искусственного освещения

Дорога: 0000053 - ПОДД-2018 г.Североуральск, ул.Гоголя
Участок: 0,000 - 0,492 км.

№ п/п	Начало участка, км + м	Конец участка, км + м	Объект установки	Количество опор \ светильников	Протяженность,м			Расположение
					Проектируемые в соответствии с нормативными документами, м	Фактически установленные, м	Потребность в установке, м	
1	0+055	0+155	Населенный пункт	3/3	100	100	0	Справа
2	0+170	0+485		7/7	315	315	0	Слева
Итого:				**10/10**	**415**	**415**	**0**	

СХЕМА
ЗАКРЕПЛЕНИЯ НАЧАЛЬНОЙ И КОНЕЧНОЙ ТОЧЕК
ПО ул.ГОРНЯКОВ (часть 1)

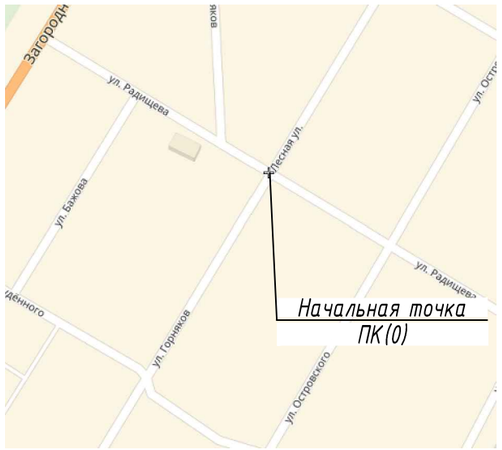



ОБЩИЕ ДАННЫЕ ПО ул.ГОРНЯКОВ (часть 1)

1. Общая протяженность ул.Горняков (часть 1) составляет 1265 м.

Начальной точке присвоен ПК (0).

Конечной точке присвоен ПК (1+265).

2. Участок автодороги по ул.Горняков (часть 1) имеет:

- асфальтобетонное покрытие от ПК (0) до ПК (1+265).

3. По ул.Горняков (часть 1) осуществляется движение:

- легкового транспорта;
- грузового транспорта;
- пешеходов по обочинам в направлении, противоположном движению транспорта.

4. Проектом организации дорожного движения предусмотрено оборудование ул .Горняков (часть 1) установками искусственного освещения на всем протяжении.

5. Инженерные коммуникации, препятствующие безопасному движению по ул.Горняков (часть 1) отсутствуют.

6. Светофорные объекты на ул.Горняков (часть 1) отсутствуют.

Наименование автодороги (административный район)	ПОДД-2018 г.Североуральск, ул.Горняков (часть 1)
Элементы дороги в продольном профиле	8 338 8 424 R=5876
Элементы дороги в плане	15 R=970 a=5 93
Тротуары слева	
Дорожные ограждения и направляющие устройства слева	
Дорожные ограждения и направляющие устройства по осевой	
Горизонтальная дорожная разметка слева: 1-я от осевой	
Видимость автомобиля в обратном направлении	

Разметка на участке:

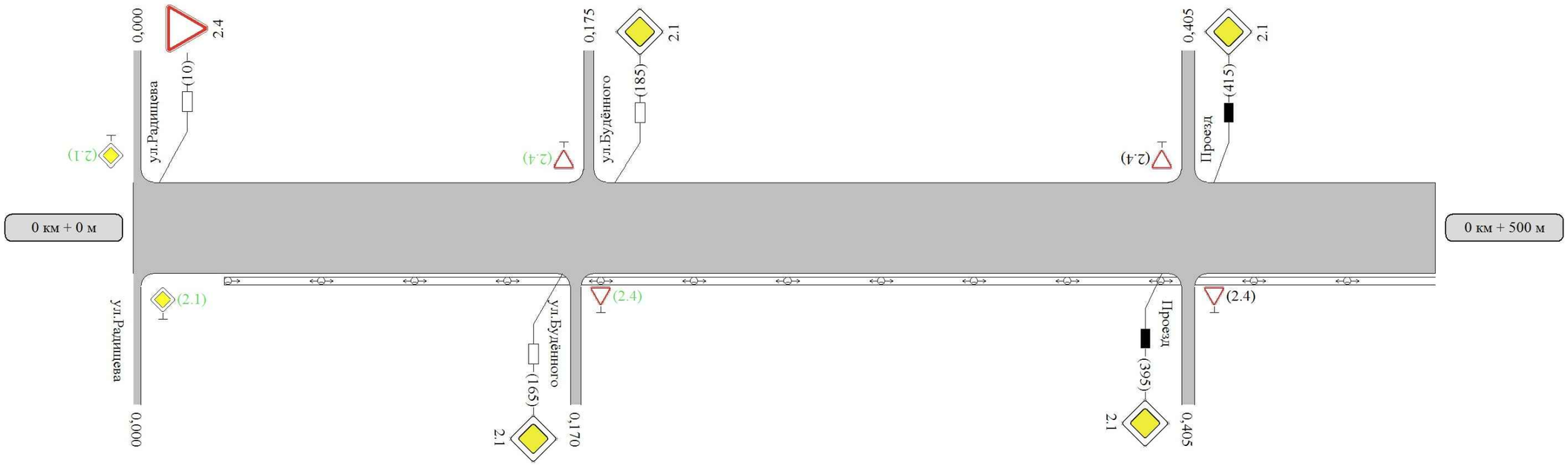

Видимость автомобиля в прямом направлении		300	250	250	250	
Горизонтальная дорожная разметка справа: Осевая линия						
Горизонтальная дорожная разметка справа: 1-ая от осевой						
Дорожные ограждения и направляющие устройства справа						
Тротуары справа						

Наименование автодороги (административный район)	ПОДД-2018 г.Североуральск, ул.Горняков (часть 1)
Элементы дороги в продольном профиле	8; 25; R=5876; 535; 558; 12; 0
Элементы дороги в плане	R=555 a=14; 609; 718; R=799 a=14; 916
Тротуары слева	
Дорожные ограждения и направляющие устройства слева	
Дорожные ограждения и направляющие устройства по осевой	
Горизонтальная дорожная разметка слева: 1-я от осевой	
Видимость автомобиля в обратном направлении	

Разметка на участке:
1.1 : 40 м
1.5 : 185 м
1.6 : 100 м

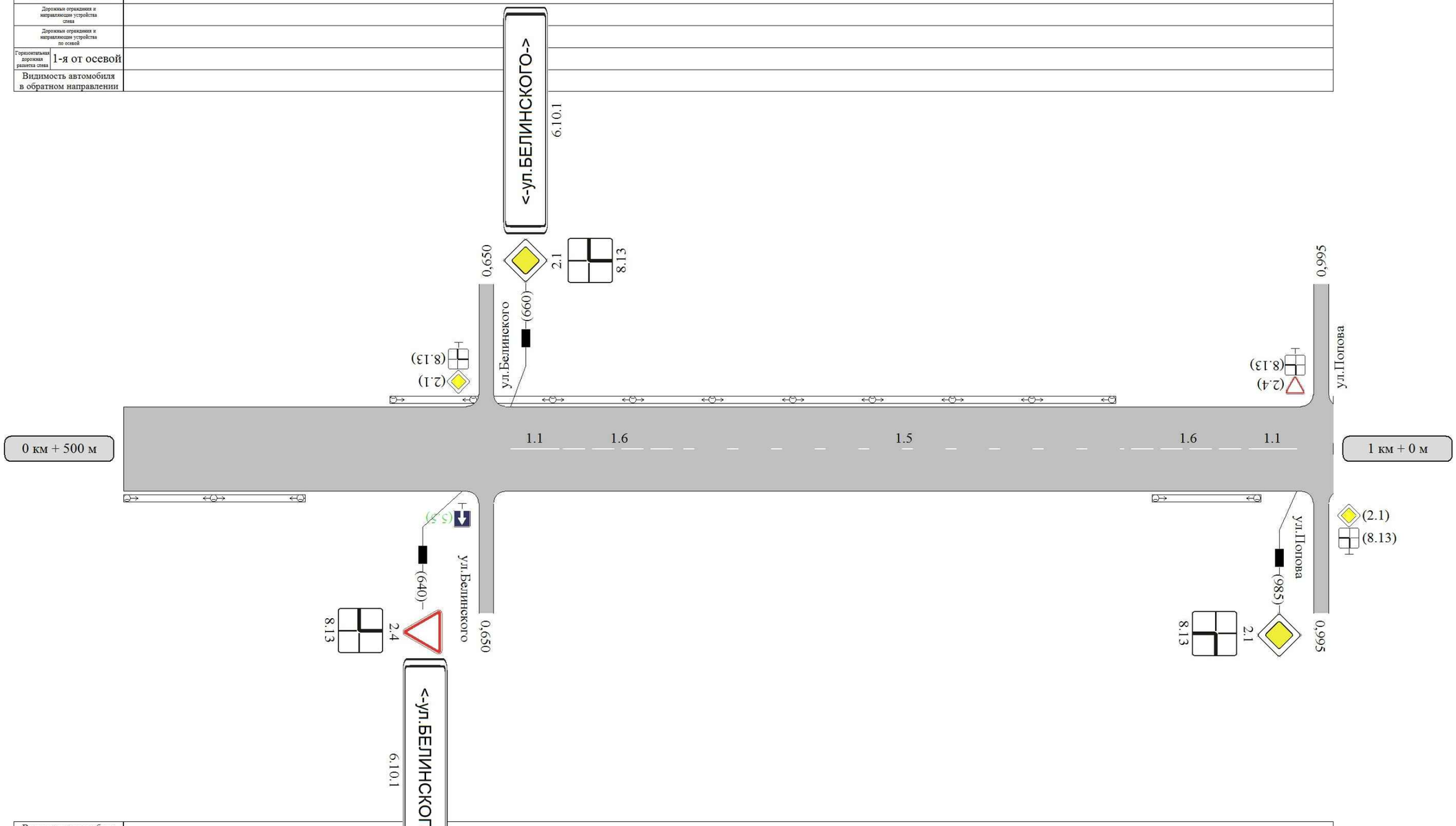

Видимость автомобиля в прямом направлении	
Горизонтальная дорожная разметка справа: Осевая линия	1.1 660 - 680; 1.6 680 - 730; 1.5 730 - 915; 1.6 915 - 965; 1.1 965 - 985
Горизонтальная дорожная разметка справа: 1-ая от осевой	
Дорожные ограждения и направляющие устройства справа	
Тротуары справа	

Наименование автодороги (административный район)	ПОДД-2018 г.Североуральск, ул.Горняков (часть 1)
Элементы дороги в продольном профиле	13; 13; 5; 2; 55; R=5097; 125; 158; R=2775; 208; 265
Элементы дороги в плане	21; R=128 a=25; 133; 164; R=330 a=24
Тротуары слева	
Дорожные ограждения и направляющие устройства слева	
Дорожные ограждения и направляющие устройства по осевой	
Горизонтальная дорожная разметка слева: 1-я от осевой	
Видимость автомобиля в обратном направлении	

Разметка на участке:

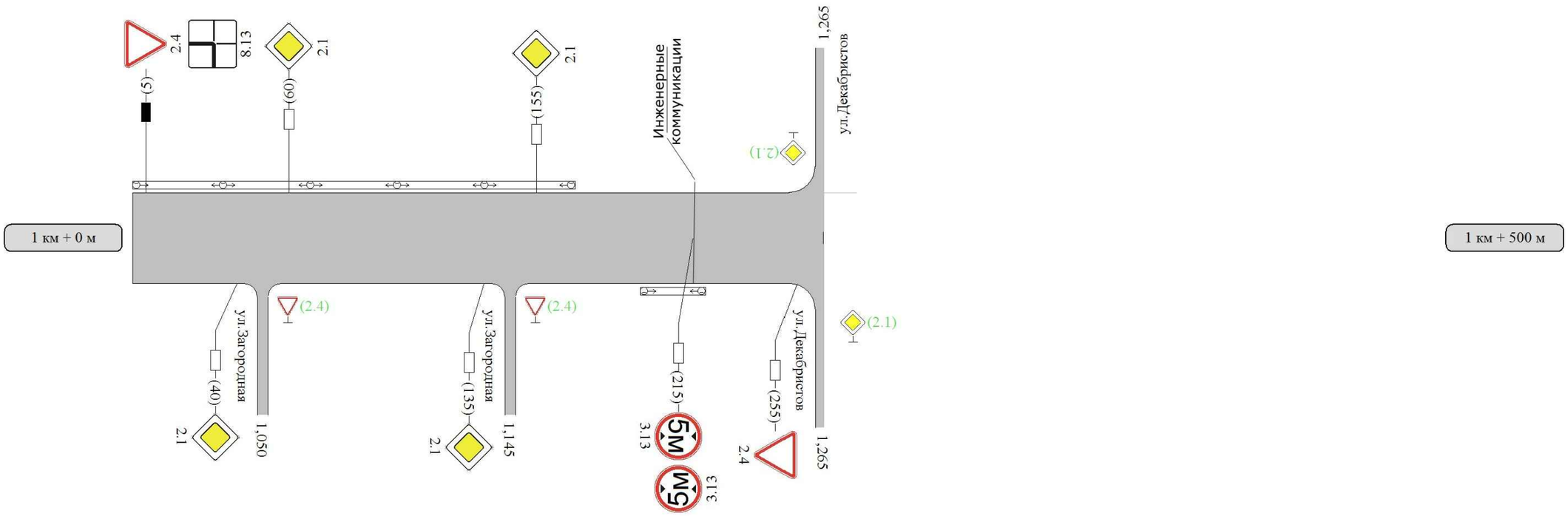

Видимость автомобиля в прямом направлении	
Горизонтальная дорожная разметка справа: Осевая линия	
Горизонтальная дорожная разметка справа: 1-ая от осевой	
Дорожные ограждения и направляющие устройства справа	
Тротуары справа	

Ведомость размещения дорожных знаков

Дорога: 0005445 - ПОДД-2018 г.Североуральск, ул.Горняков (часть 1)
Участок: 0,000 - 1,265 км.

№ п/п	Номер знака по ГОСТ 52290-2004	Наименование знака	Типоразмер знака	Площадь знаков, м2 (для знаков индивидуального проектирования)	Адрес (км+м)	Установлено / требуется установить или демонтировать	Количество	Месторасположение	Месторасположение
		Знаки приоритета							
1	2.1	Главная дорога	1		0+000	требуется установить	1		съезд слева
2	2.1	Главная дорога	1		0+000	требуется установить	1	съезд справа	
3	2.1	Главная дорога	1		0+165	требуется установить	1	справа	
4	2.1	Главная дорога	1		0+185	требуется установить	1		слева
5	2.1	Главная дорога	1		0+395	установлено	1	справа	
6	2.1	Главная дорога	1		0+415	установлено	1		слева
7	2.1	Главная дорога	1		0+650	установлено	1		съезд слева
8	2.1	Главная дорога	1		0+660	установлено	1		слева
9	2.1	Главная дорога	1		0+985	установлено	1	справа	
10	2.1	Главная дорога	1		0+995	установлено	1	съезд справа	
11	2.1	Главная дорога	1		1+040	требуется установить	1	справа	
12	2.1	Главная дорога	1		1+060	требуется установить	1		слева
13	2.1	Главная дорога	1		1+135	требуется установить	1	справа	
14	2.1	Главная дорога	1		1+155	требуется установить	1		слева
15	2.1	Главная дорога	1		1+265	требуется установить	1		съезд слева
16	2.1	Главная дорога	1		1+265	требуется установить	1	съезд справа	
17	2.4	Уступите дорогу	1		0+010	требуется установить	1		слева
18	2.4	Уступите дорогу	1		0+170	требуется установить	1	съезд справа	
19	2.4	Уступите дорогу	1		0+175	требуется установить	1		съезд слева
20	2.4	Уступите дорогу	1		0+405	установлено	1		съезд слева
21	2.4	Уступите дорогу	1		0+405	установлено	1	съезд справа	
22	2.4	Уступите дорогу	1		0+640	установлено	1	справа	
23	2.4	Уступите дорогу	1		0+995	установлено	1		съезд слева
24	2.4	Уступите дорогу	1		1+005	установлено	1		слева
25	2.4	Уступите дорогу	1		1+050	требуется установить	1	съезд справа	
26	2.4	Уступите дорогу	1		1+145	требуется установить	1	съезд справа	
27	2.4	Уступите дорогу	1		1+255	требуется установить	1	справа	
		Итого установлено:					**11**		
		Итого демонтировать:					**0**		
		Итого требуется:					**16**		
		Итого:					**27**		
		Запрещающие знаки							
28	3.13	Ограничение высоты	1		1+215	требуется установить	1		
29	3.13	Ограничение высоты	1		1+215	требуется установить	1		
		Итого установлено:					**0**		
		Итого демонтировать:					**0**		
		Итого требуется:					**2**		
		Итого:					**2**		
30	5.5	Дорога с односторонним движением	1		0+650	требуется установить	1	съезд справа	
		Итого установлено:					**0**		
		Итого демонтировать:					**0**		
		Итого требуется:					**1**		
		Итого:					**1**		

Ведомость размещения дорожных знаков

Дорога: 0005445 - ПОДД-2018 г.Североуральск, ул.Горняков (часть 1)
Участок: 0,000 - 1,265 км.

№ п/п	Номер знака по ГОСТ 52290-2004	Наименование знака	Типоразмер знака	Площадь знаков, м2 (для знаков индивидуального проектирования)	Адрес (км+м)	Установлено / требуется установить или демонтировать	Количество	Месторасположение	Месторасположение
		Информационные знаки							
31	6.10.1	Указатель направления	1		0+640	установлено	1	справа	
32	6.10.1	Указатель направления	1		0+660	установлено	1		слева
		Итого установлено:					**2**		
		Итого демонтировать:					**0**		
		Итого требуется:					**0**		
		Итого:					**2**		
		Знаки дополнительной информации(таблички)							
33	8.13	Направление главной дороги	1		0+650	установлено	1		съезд слева
34	8.13	Направление главной дороги	1		0+995	установлено	1	съезд справа	
35	8.13	Направление главной дороги	1		0+640	установлено	1	справа	
36	8.13	Направление главной дороги	1		1+005	установлено	1		слева
37	8.13	Направление главной дороги	1		0+995	установлено	1		съезд слева
38	8.13	Направление главной дороги	1		0+660	установлено	1		слева
39	8.13	Направление главной дороги	1		0+985	установлено	1	справа	
		Итого установлено:					**7**		
		Итого демонтировать:					**0**		
		Итого требуется:					**0**		
		Итого:					**7**		
		Всего установлено:					**20**		
		Всего демонтировать:					**0**		
		Всего требуется установить:					**19**		
		Всего:					**39**		

Ведомость размещения искусственного освещения

Дорога: 0005445 - ПОДД-2018 г.Североуральск, ул.Горняков (часть 1)
Участок: 0,000 - 1,265 км.

№ п/п	Начало участка, км + м	Конец участка, км + м	Объект установки	Количество опор \ светильников	Протяженность,м			Расположение
					Проектируемые в соответствии с нормативными документами, м	Фактически установленные, м	Потребность в установке, м	
1	0+035	0+575	Населенный пункт	16/16	540	540	0	Справа
2	0+610	0+910	Населенный пункт	10/10	300	300	0	Слева
3	0+925	0+970	Населенный пункт	2/2	45	45	0	Справа
4	1+000	1+170	Населенный пункт	6/6	170	170	0	Слева
5	1+195	1+220	Населенный пункт	2/2	25	25	0	Справа
Итого:				**36/36**	**1080**	**1080**	**0**	

Сводная ведомость горизонтальной дорожной разметки

Дорога: 0005445 - ПОДД-2018 г.Североуральск, ул.Горняков (часть 1)
Участок: 0,000 - 1,265 км.

№ км	№ столба+м	1.1	1.5	1.6	итого, кв.м.
коэф. привед. к 1.1	коэф. привед. к 1.1	1	0.25	0.75	
ширина, м	ширина, м	0.1	0.1	0.1	
1	1+000	40,00	185,00	100,00	16,13
1.265	1+265	0,00	0,00	0,00	0,00
ИТ ОГО:		40,00	185,00	100,00	16,13
ЛИН.КМ.		0,04	0,18	0,10	0,00
ПРИВЕД.КМ.		0,04	0,05	0,07	0,00
ПЛОЩАДЬ		4,00	4,63	7,50	16,13

СХЕМА
ЗАКРЕПЛЕНИЯ НАЧАЛЬНОЙ И КОНЕЧНОЙ ТОЧЕК
ПО ул.ГОРНЯКОВ (часть 2)



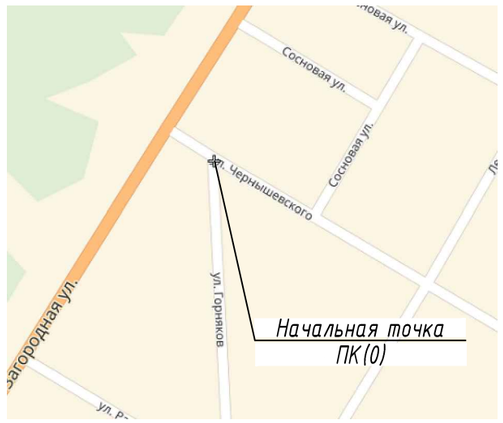



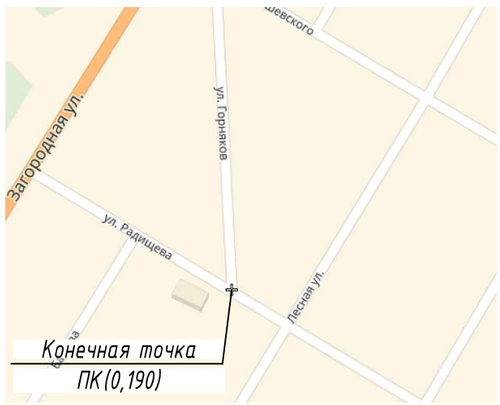

ОБЩИЕ ДАННЫЕ ПО ул.ГОРНЯКОВ (часть 2)

1. Общая протяженность ул.Горняков (часть 2) составляет 190 м.

Начальной точке присвоен ПК (0).

Конечной точке присвоен ПК (0+190).

2. Участок автодороги по ул.Горняков (часть 2) имеет:

- грунтово-щебёночное покрытие от ПК (0) до ПК (0+190).

3. По ул.Горняков (часть 2) осуществляется движение:

- легкового транспорта;
- грузового транспорта;
- пешеходов по обочинам в направлении, противоположном движению транспорта.

4. Проектом организации дорожного движения предусмотрено оборудование ул.Горняков (часть 2) установками искусственного освещения на всем протяжении.

5. Инженерные коммуникации, препятствующие безопасному движению по ул.Горняков (часть 2) отсутствуют.

6. Светофорные объекты на ул.Горняков (часть 2) отсутствуют.

Наименование автодороги (административный район)	г.Североуральск, ул.Горняков (часть 2)
Элементы дороги в продольном профиле	16 / 3
Элементы дороги в плане	
Тротуары слева	
Дорожные ограждения и направляющие устройства слева	
Дорожные ограждения и направляющие устройства по осевой	
Горизонтальная дорожная разметка слева	1-я от осевой
Видимость автомобиля в обратном направлении	

Разметка на участке:

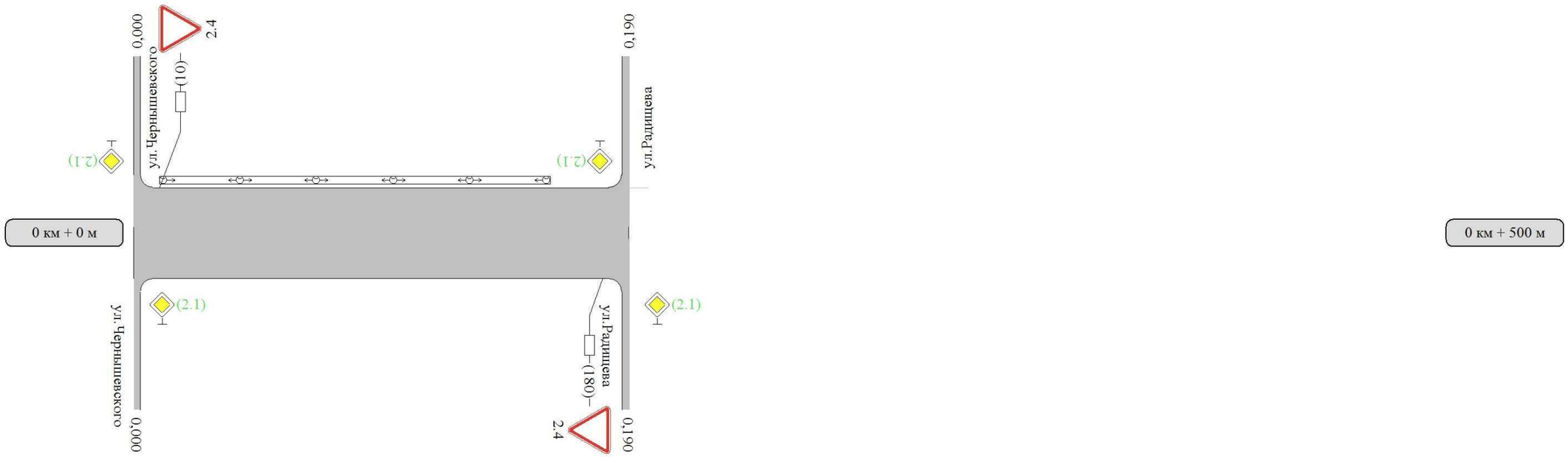

Видимость автомобиля в прямом направлении	
Горизонтальная дорожная разметка справа: Осевая линия	
Горизонтальная дорожная разметка справа: 1-ая от осевой	
Дорожные ограждения и направляющие устройства справа	
Тротуары справа	

Ведомость размещения дорожных знаков

Дорога: 0005446 - ПОДД-2018 г.Североуральск, ул.Горняков (часть 2)
Участок: 0,000 - 0,190 км.

№ п/п	Номер знака по ГОСТ 52290-2004	Наименование знака	Типоразмер знака	Площадь знаков, м2 (для знаков индивидуального проектирования)	Адрес (км+м)	Установлено / требуется установить или демонтировать	Количество	Месторасположение	Месторасположение
		Знаки приоритета							
1	2.1	Главная дорога	1		0+000	требуется установить	1		съезд слева
2	2.1	Главная дорога	1		0+000	требуется установить	1	съезд справа	
3	2.1	Главная дорога	1		0+190	требуется установить	1		съезд слева
4	2.1	Главная дорога	1		0+190	требуется установить	1	съезд справа	
5	2.4	Уступите дорогу	1		0+010	требуется установить	1		слева
6	2.4	Уступите дорогу	1		0+180	требуется установить	1	справа	
		Итого установлено:					**0**		
		Итого демонтировать:					**0**		
		Итого требуется:					**6**		
		Итого:					**6**		
		Всего установлено:					**0**		
		Всего демонтировать:					**0**		
		Всего требуется установить:					**6**		
		Всего:					**6**		

Ведомость размещения искусственного освещения

Дорога: 0005446 - ПОДД-2018 г.Североуральск, ул.Горняков (часть 2)
Участок: 0,000 - 0,190 км.

№ п/п	Начало участка, км + м	Конец участка, км + м	Объект установки	Количество опор \ светильников	Протяженность,м			Расположение
					Проектируемые в соответствии с нормативными документами, м	Фактически установленные, м	Потребность в установке, м	
1	0+010	0+160	Населенный пункт	6/6	150	150	0	Слева
Итого:				**6/6**	**150**	**150**	**0**	

СХЕМА
ЗАКРЕПЛЕНИЯ НАЧАЛЬНОЙ И КОНЕЧНОЙ ТОЧЕК
ПО ул.ДЕКАБРИСТОВ

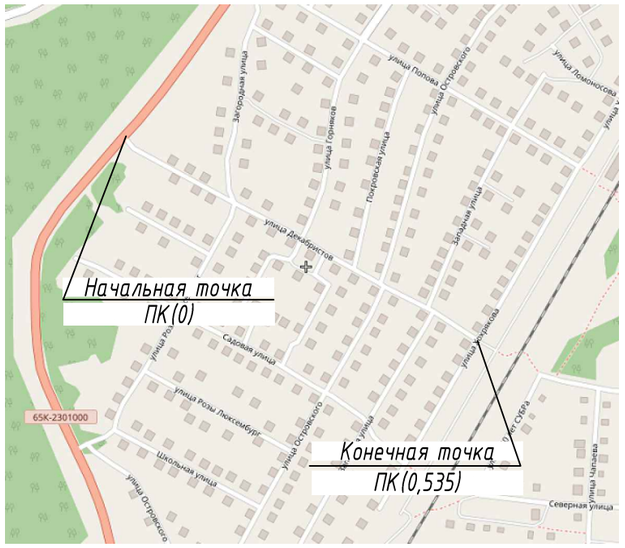

ОБЩИЕ ДАННЫЕ ПО ул.ДЕКАБРИСТОВ

1. Общая протяженность ул.Декабристов составляет 535 м.

Начальной точке присвоен ПК (0).

Конечной точке присвоен ПК (0+535).

2. Участок автодороги по ул.Декабристов имеет:

- щебёночное покрытие от ПК (0) до ПК (0+535).

3. По ул.Декабристов осуществляется движение:

- легкового транспорта;
- грузового транспорта;
- пешеходов по обочинам в направлении, противоположном движению транспорта.

4. Проектом организации дорожного движения предусмотрено оборудование ул.Декабристов установками искусственного освещения на всем протяжении.

5. Инженерные коммуникации, препятствующие безопасному движению по ул.Декабристов отсутствуют.

6. Светофорные объекты на ул.Декабристов отсутствуют.

Наименование автодороги (административный район)	г.Североуральск, ул.Декабристов
Элементы дороги в продольном профиле	19 35 0 9 R=1702 51 155 51 194 R=4079 21 314
Элементы дороги в плане	
Тротуары слева	
Дорожные ограждения и направляющие устройства слева	
Дорожные ограждения и направляющие устройства по осевой	
Горизонтальная дорожная разметка слева: 1-я от осевой	
Видимость автомобиля в обратном направлении	

Разметка на участке:

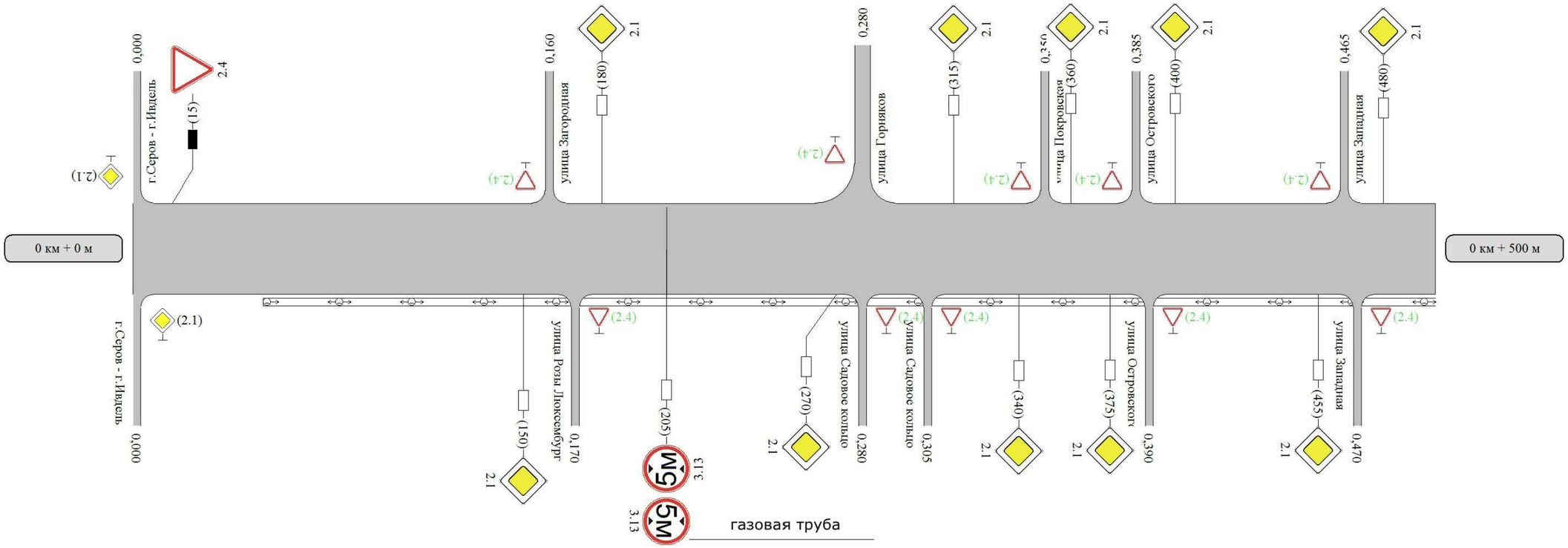

Видимость автомобиля в прямом направлении	
Горизонтальная дорожная разметка справа: Осевая линия	
Горизонтальная дорожная разметка справа: 1-ая от осевой	
Дорожные ограждения и направляющие устройства справа	
Тротуары справа	

Наименование автодороги (административный район)	г.Североуральск, ул.Декабристов
Элементы дороги в продольном профиле	21 / 514
Элементы дороги в плане	500
Тротуары слева	
Дорожные ограждения и направляющие устройства слева	
Дорожные ограждения и направляющие устройства по осевой	
Горизонтальная дорожная разметка слева: 1-я от осевой	
Видимость автомобиля в обратном направлении	

Разметка на участке:

Видимость автомобиля в прямом направлении	
Горизонтальная дорожная разметка справа: Осевая линия	
Горизонтальная дорожная разметка справа: 1-ая от осевой	
Дорожные ограждения и направляющие устройства справа	
Тротуары справа	

Ведомость размещения дорожных знаков

Дорога: 0005470 - ПОДД-2018 г.Североуральск, ул.Декабристов
Участок: 0,000 - 0,535 км.

№ п/п	Номер знака по ГОСТ 52290-2004	Наименование знака	Типоразмер знака	Площадь знаков, м2 (для знаков индивидуального проектирования)	Адрес (км+м)	Установлено / требуется установить или демонтировать	Количество	Месторасположение	Месторасположение
		Знаки приоритета							
1	2.1	Главная дорога	1		0+000	установлено	1		съезд слева
2	2.1	Главная дорога	1		0+000	установлено	1	съезд справа	
3	2.1	Главная дорога	1		0+150	требуется установить	1	справа	
4	2.1	Главная дорога	1		0+180	требуется установить	1		слева
5	2.1	Главная дорога	1		0+270	требуется установить	1	справа	
6	2.1	Главная дорога	1		0+315	требуется установить	1		слева
7	2.1	Главная дорога	1		0+340	требуется установить	1	справа	
8	2.1	Главная дорога	1		0+360	требуется установить	1		слева
9	2.1	Главная дорога	1		0+375	требуется установить	1	справа	
10	2.1	Главная дорога	1		0+400	требуется установить	1		слева
11	2.1	Главная дорога	1		0+455	требуется установить	1	справа	
12	2.1	Главная дорога	1		0+480	требуется установить	1		слева
13	2.1	Главная дорога	1		0+535	требуется установить	1		съезд слева
14	2.1	Главная дорога	1		0+535	требуется установить	1	съезд справа	
15	2.4	Уступите дорогу	1		0+015	установлено	1		слева
16	2.4	Уступите дорогу	1		0+160	требуется установить	1		съезд слева
17	2.4	Уступите дорогу	1		0+170	требуется установить	1	съезд справа	
18	2.4	Уступите дорогу	1		0+280	требуется установить	1		съезд слева
19	2.4	Уступите дорогу	1		0+280	требуется установить	1	съезд справа	
20	2.4	Уступите дорогу	1		0+305	требуется установить	1	съезд справа	
21	2.4	Уступите дорогу	1		0+350	требуется установить	1		съезд слева
22	2.4	Уступите дорогу	1		0+385	требуется установить	1		съезд слева
23	2.4	Уступите дорогу	1		0+390	требуется установить	1	съезд справа	
24	2.4	Уступите дорогу	1		0+465	требуется установить	1		съезд слева
25	2.4	Уступите дорогу	1		0+470	требуется установить	1	съезд справа	
26	2.4	Уступите дорогу	1		0+525	требуется установить	1	справа	
		Итого установлено:					**3**		
		Итого демонтировать:					**0**		
		Итого требуется:					**23**		
		Итого:					**26**		
		Запрещающие знаки							
27	3.13	Ограничение высоты	1		0+205	требуется установить	1		
28	3.13	Ограничение высоты	1		0+205	требуется установить	1		
		Итого установлено:					**0**		
		Итого демонтировать:					**0**		
		Итого требуется:					**2**		
		Итого:					**2**		
		Всего установлено:					**3**		
		Всего демонтировать:					**0**		
		Всего требуется установить:					**25**		
		Всего:					**28**		

Ведомость размещения искусственного освещения

Дорога: 0005470 - ПОДД-2018 г.Североуральск, ул.Декабристов
Участок: 0,000 - 0,535 км.

№ п/п	Начало участка, км + м	Конец участка, км + м	Объект установки	Количество опор \ светильников	Протяженность,м			Расположение
					Проектируемые в соответствии с нормативными документами, м	Фактически установленные, м	Потребность в установке, м	
1	0+050	0+525	Населённый пункт	18/18	475	475	0	Справа
Итого:				**18/18**	**475**	**475**	**0**	

СХЕМА
ЗАКРЕПЛЕНИЯ НАЧАЛЬНОЙ И КОНЕЧНОЙ ТОЧЕК
ПО ул.ЗАГОРОДНАЯ (часть 1)



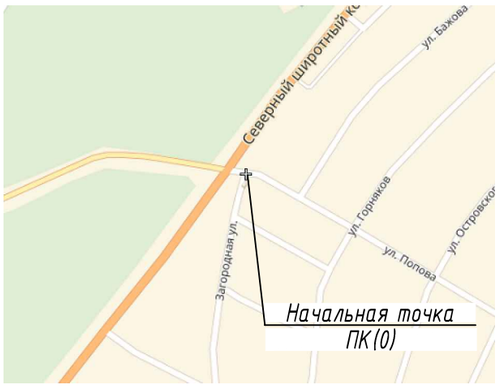



ОБЩИЕ ДАННЫЕ ПО ул.ЗАГОРОДНАЯ (часть 1)

1. Общая протяженность ул.Загородная (часть 1) составляет 282 м.

Начальной точке присвоен ПК (0).

Конечной точке присвоен ПК (0+282).

2. Участок автодороги по ул.Загородная (часть 1) имеет:

- грунтово-щебёночное покрытие от ПК (0) до ПК (0+282).

3. По ул.Загородная (часть 1) осуществляется движение:

- легкового транспорта;
- грузового транспорта;
- пешеходов по обочинам в направлении, противоположном движению транспорта.

4. Проектом организации дорожного движения предусмотрено оборудование ул.Загородная (часть 1) установками искусственного освещения на всем протяжении.

5. Инженерные коммуникации, препятствующие безопасному движению по ул.Загородная (часть 1) отсутствуют.

6. Светофорные объекты на ул.Загородная (часть 1) отсутствуют.

Наименование автодороги (административный район)	г.Североуральск, ул.Загородная (часть 1)
Элементы дороги в продольном профиле	54; R=5232; 135; 18; 167; 18; R=2179; 265; 27; 25
Элементы дороги в плане	194; R=258; a=17; 281
Тротуары слева	
Дорожные ограждения и направляющие устройства слева	
Дорожные ограждения и направляющие устройства по осевой	
Горизонтальная дорожная разметка слева: 1-я от осевой	
Видимость автомобиля в обратном направлении	

Разметка на участке:

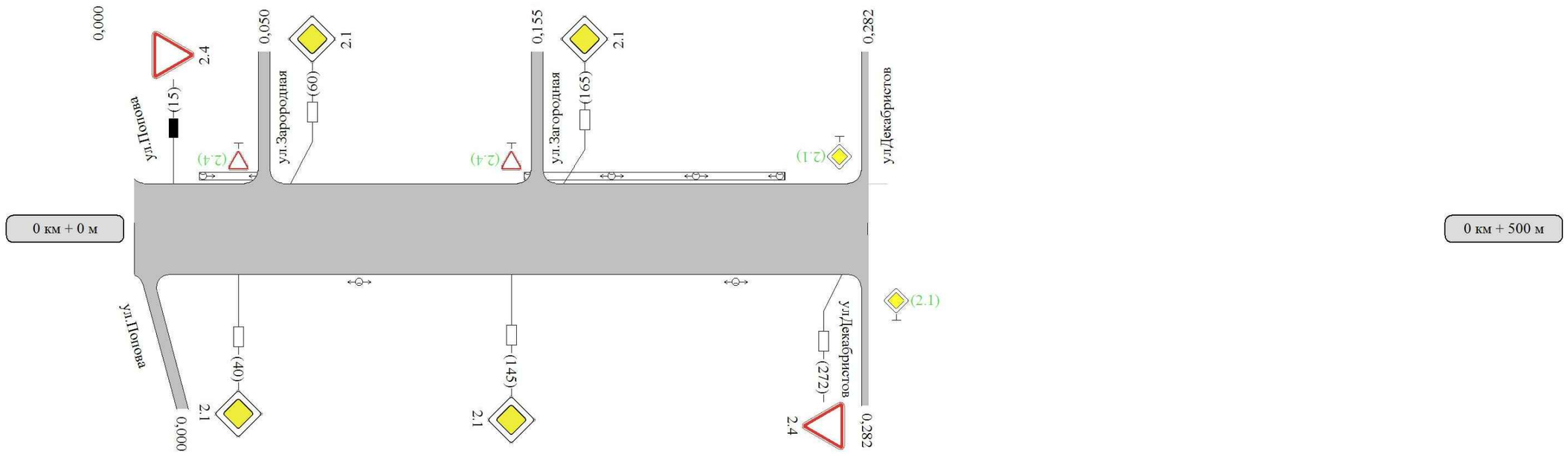

Видимость автомобиля в прямом направлении	
Горизонтальная дорожная разметка справа: Осевая линия	
Горизонтальная дорожная разметка справа: 1-ая от осевой	
Дорожные ограждения и направляющие устройства справа	
Тротуары справа	

Ведомость размещения дорожных знаков

Дорога: 0007003 - ПОДД-2018 г.Североуральск, ул.Загородная (часть 1)
Участок: 0,000 - 0,282 км.

№ п/п	Номер знака по ГОСТ 52290-2004	Наименование знака	Типоразмер знака	Площадь знаков, м2 (для знаков индивидуального проектирования)	Адрес (км+м)	Установлено / требуется установить или демонтировать	Количество	Месторасположение	Месторасположение
		Знаки приоритета							
1	2.1	Главная дорога	1		0+040	требуется установить	1	справа	
2	2.1	Главная дорога	1		0+060	требуется установить	1		слева
3	2.1	Главная дорога	1		0+145	требуется установить	1	справа	
4	2.1	Главная дорога	1		0+165	требуется установить	1		слева
5	2.1	Главная дорога	1		0+282	требуется установить	1		съезд слева
6	2.1	Главная дорога	1		0+282	требуется установить	1	съезд справа	
7	2.4	Уступите дорогу	1		0+015	установлено	1		слева
8	2.4	Уступите дорогу	1		0+050	требуется установить	1		съезд слева
9	2.4	Уступите дорогу	1		0+155	требуется установить	1		съезд слева
10	2.4	Уступите дорогу	1		0+272	требуется установить	1	справа	
		Итого установлено:					**1**		
		Итого демонтировать:					**0**		
		Итого требуется:					**9**		
		Итого:					**10**		
		Всего установлено:					**1**		
		Всего демонтировать:					**0**		
		Всего требуется установить:					**9**		
		Всего:					**10**		

Ведомость размещения искусственного освещения

Дорога: 0007003 - ПОДД-2018 г.Североуральск, ул.Загородная (часть 1)
Участок: 0,000 - 0,282 км.

№ п/п	Начало участка, км + м	Конец участка, км + м	Объект установки	Количество опор \ светильников	Протяженность,м			Расположение
					Проектируемые в соответствии с нормативными документами, м	Фактически установленные, м	Потребность в установке, м	
1	0+025	0+050	Населенный пункт	2/2	25	25	0	Слева
2	0+085	0+135	Населенный пункт	1/1	50	50	0	Справа
3	0+150	0+250	Населенный пункт	4/4	100	100	0	Слева
4	0+230	0+280	Населенный пункт	1/1	50	50	0	Справа
Итого:				**8/8**	**225**	**225**	**0**	

СХЕМА
ЗАКРЕПЛЕНИЯ НАЧАЛЬНОЙ И КОНЕЧНОЙ ТОЧЕК
ПО ул.ЗАГОРОДНАЯ (часть 2)



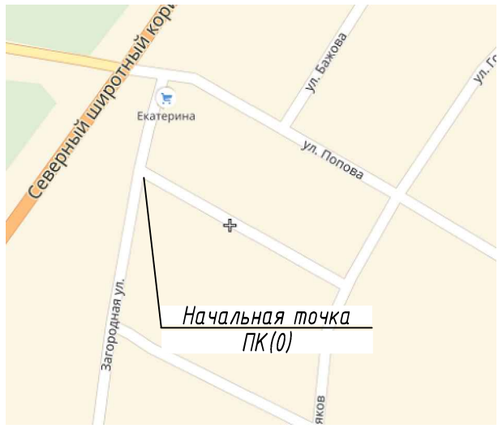



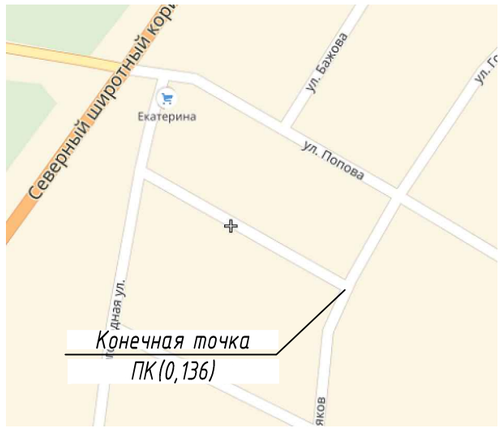

ОБЩИЕ ДАННЫЕ ПО ул.ЗАГОРОДНАЯ (часть 2)

1. Общая протяженность ул.Загородная (часть 2) составляет 136 м.

Начальной точке присвоен ПК (0).

Конечной точке присвоен ПК (0+136).

2. Участок автодороги по ул.Загородная (часть 2) имеет:

- грунтово-щебёночное покрытие от ПК (0) до ПК (0+136).

3. По ул.Загородная (часть 2) осуществляется движение:

- легкового транспорта;
- грузового транспорта;
- пешеходов по обочинам в направлении, противоположном движению транспорта.

4. Проектом организации дорожного движения предусмотрено оборудование ул.Загородная (часть 2) установками искусственного освещения на всем протяжении.

5. Инженерные коммуникации, препятствующие безопасному движению по ул.Загородная (часть 2) отсутствуют.

6. Светофорные объекты на ул.Загородная (часть 2) отсутствуют.

Наименование автодороги (административный район)	г.Североуральск, ул.Загородная (часть 2)
Элементы дороги в продольном профиле	5 39 0
Элементы дороги в плане	
Тротуары слева	
Дорожные ограждения и направляющие устройства слева	
Дорожные ограждения и направляющие устройства по осевой	
Горизонтальная дорожная разметка слева	1-я от осевой
Видимость автомобиля в обратном направлении	

Разметка на участке:

Видимость автомобиля в прямом направлении	
Горизонтальная дорожная разметка справа: Осевая линия	
Горизонтальная дорожная разметка справа: 1-ая от осевой	
Дорожные ограждения и направляющие устройства справа	
Тротуары справа	

Ведомость размещения дорожных знаков

Дорога: 0007005 - ПОДД-2018 г.Североуральск, ул.Загородная (часть 2)
Участок: 0,000 - 0,136 км.

№ п/п	Номер знака по ГОСТ 52290-2004	Наименование знака	Типоразмер знака	Площадь знаков, м2 (для знаков индивидуального проектирования)	Адрес (км+м)	Установлено / требуется установить или демонтировать	Количество	Месторасположение	Месторасположение
		Знаки приоритета							
1	2.1	Главная дорога	1		0+000	требуется установить	1		съезд слева
2	2.1	Главная дорога	1		0+000	требуется установить	1	съезд справа	
3	2.1	Главная дорога	1		0+136	требуется установить	1		съезд слева
4	2.1	Главная дорога	1		0+136	требуется установить	1	съезд справа	
5	2.4	Уступите дорогу	1		0+010	требуется установить	1		слева
6	2.4	Уступите дорогу	1		0+126	требуется установить	1	справа	
		Итого установлено:					**0**		
		Итого демонтировать:					**0**		
		Итого требуется:					**6**		
		Итого:					**6**		
		Запрещающие знаки							
7	3.13	Ограничение высоты	1		0+010	установлено	1		
8	3.13	Ограничение высоты	1		0+010	установлено	1		
9	3.13	Ограничение высоты	1		0+126	требуется установить	1		
10	3.13	Ограничение высоты	1		0+126	требуется установить	1		
		Итого установлено:					**2**		
		Итого демонтировать:					**0**		
		Итого требуется:					**2**		
		Итого:					**4**		
		Всего установлено:					**2**		
		Всего демонтировать:					**0**		
		Всего требуется установить:					**8**		
		Всего:					**10**		

СХЕМА
ЗАКРЕПЛЕНИЯ НАЧАЛЬНОЙ И КОНЕЧНОЙ ТОЧЕК
ПО ул.ЗАГОРОДНАЯ (часть 3)



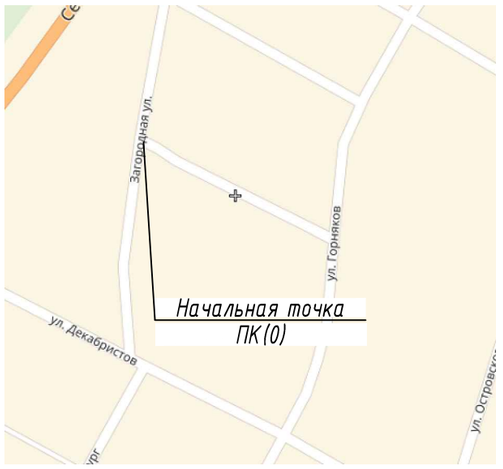



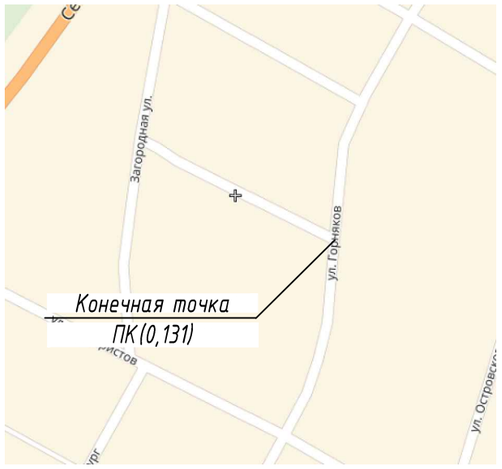

ОБЩИЕ ДАННЫЕ ПО ул.ЗАГОРОДНАЯ (часть 3)

1. Общая протяженность ул.Загородная (часть 3) составляет 131 м.

Начальной точке присвоен ПК (0).

Конечной точке присвоен ПК (0+131).

2. Участок автодороги по ул.Загородная (часть 3) имеет:

- грунтово-щебёночное покрытие от ПК (0) до ПК (0+131).

3. По ул.Загородная (часть 3) осуществляется движение:

- легкового транспорта;
- грузового транспорта;
- пешеходов по обочинам в направлении, противоположном движению транспорта.

4. Проектом организации дорожного движения предусмотрено оборудование ул.Загородная (часть 3) установками искусственного освещения на всем протяжении.

5. Инженерные коммуникации, препятствующие безопасному движению по ул.Загородная (часть 3) отсутствуют.

6. Светофорные объекты на ул.Загородная (часть 3) отсутствуют.

Наименование автодороги (административный район)	г.Североуральск, ул.Загородная (часть 3)
Элементы дороги в продольном профиле	28 42
Элементы дороги в плане	13 R=250 a=27 130
Тротуары слева	
Дорожные ограждения и направляющие устройства слева	
Дорожные ограждения и направляющие устройства по осевой	
Горизонтальная дорожная разметка слева: 1-я от осевой	
Видимость автомобиля в обратном направлении	

Разметка на участке:

Видимость автомобиля в прямом направлении	
Горизонтальная дорожная разметка справа: Осевая линия	
Горизонтальная дорожная разметка справа: 1-ая от осевой	
Дорожные ограждения и направляющие устройства справа	
Тротуары справа	

Ведомость размещения дорожных знаков

Дорога: 0007006 - ПОДД-2018 г.Североуральск, ул.Загородная (часть 3)
Участок: 0,000 - 0,131 км.

№ п/п	Номер знака по ГОСТ 52290-2004	Наименование знака	Типоразмер знака	Площадь знаков, м2 (для знаков индивидуального проектирования)	Адрес (км+м)	Установлено / требуется установить или демонтировать	Количество	Месторасположение	Месторасположение
		Знаки приоритета							
1	2.1	Главная дорога	1		0+000	требуется установить	1		съезд слева
2	2.1	Главная дорога	1		0+000	требуется установить	1	съезд справа	
3	2.1	Главная дорога	1		0+131	требуется установить	1		съезд слева
4	2.1	Главная дорога	1		0+131	требуется установить	1	съезд справа	
5	2.4	Уступите дорогу	1		0+010	требуется установить	1		слева
6	2.4	Уступите дорогу	1		0+125	требуется установить	1	справа	
		Итого установлено:					**0**		
		Итого демонтировать:					**0**		
		Итого требуется:					**6**		
		Итого:					**6**		
		Запрещающие знаки							
7	3.13	Ограничение высоты	1		0+010	установлено	1		
8	3.13	Ограничение высоты	1		0+010	установлено	1		
9	3.13	Ограничение высоты	1		0+125	установлено	1		
10	3.13	Ограничение высоты	1		0+125	установлено	1		
		Итого установлено:					**4**		
		Итого демонтировать:					**0**		
		Итого требуется:					**0**		
		Итого:					**4**		
		Всего установлено:					**4**		
		Всего демонтировать:					**0**		
		Всего требуется установить:					**6**		
		Всего:					**10**		

Ведомость размещения искусственного освещения

Дорога: 0007006 - ПОДД-2018 г.Североуральск, ул.Загородная (часть 3)
Участок: 0,000 - 0,131 км.

№ п/п	Начало участка, км + м	Конец участка, км + м	Объект установки	Количество опор \ светильников	Протяженность,м			Расположение
					Проектируемые в соответствии с нормативными документами, м	Фактически установленные, м	Потребность в установке, м	
1	0+010	0+115	Населенный пункт	4/4	105	105	0	Слева
Итого:				**4/4**	**105**	**105**	**0**	

СХЕМА
ЗАКРЕПЛЕНИЯ НАЧАЛЬНОЙ И КОНЕЧНОЙ ТОЧЕК
ПО ул.ЗАПАДНАЯ



ОБЩИЕ ДАННЫЕ ПО ул.ЗАПАДНАЯ

1. Общая протяженность ул.Западная составляет 780 м.

Начальной точке присвоен ПК (0).

Конечной точке присвоен ПК (0+780).

2. Участок автодороги по ул.Западная имеет:

- грунтово-щебёночное покрытие от ПК (0) до ПК (0+780).

3. По ул.Западная осуществляется движение:

- легкового транспорта;
- грузового транспорта;
- пешеходов по обочинам в направлении, противоположном движению транспорта.

4. Проектом организации дорожного движения предусмотрено оборудование ул .Западная установками искусственного освещения на всем протяжении.

5. Инженерные коммуникации, препятствующие безопасному движению по ул.Западная отсутствуют.

6. Светофорные объекты на ул.Западная отсутствуют.

Наименование автодороги (административный район)	г.Североуральск, ул.Западная
Элементы дороги в продольном профиле	15; 113 (13); R=3900; 245 (46); 276 (46); R=4080
Элементы дороги в плане	
Тротуары слева	
Дорожные ограждения и направляющие устройства слева	
Дорожные ограждения и направляющие устройства по осевой	
Горизонтальная дорожная разметка слева	1-я от осевой
Видимость автомобиля в обратном направлении	

Разметка на участке:

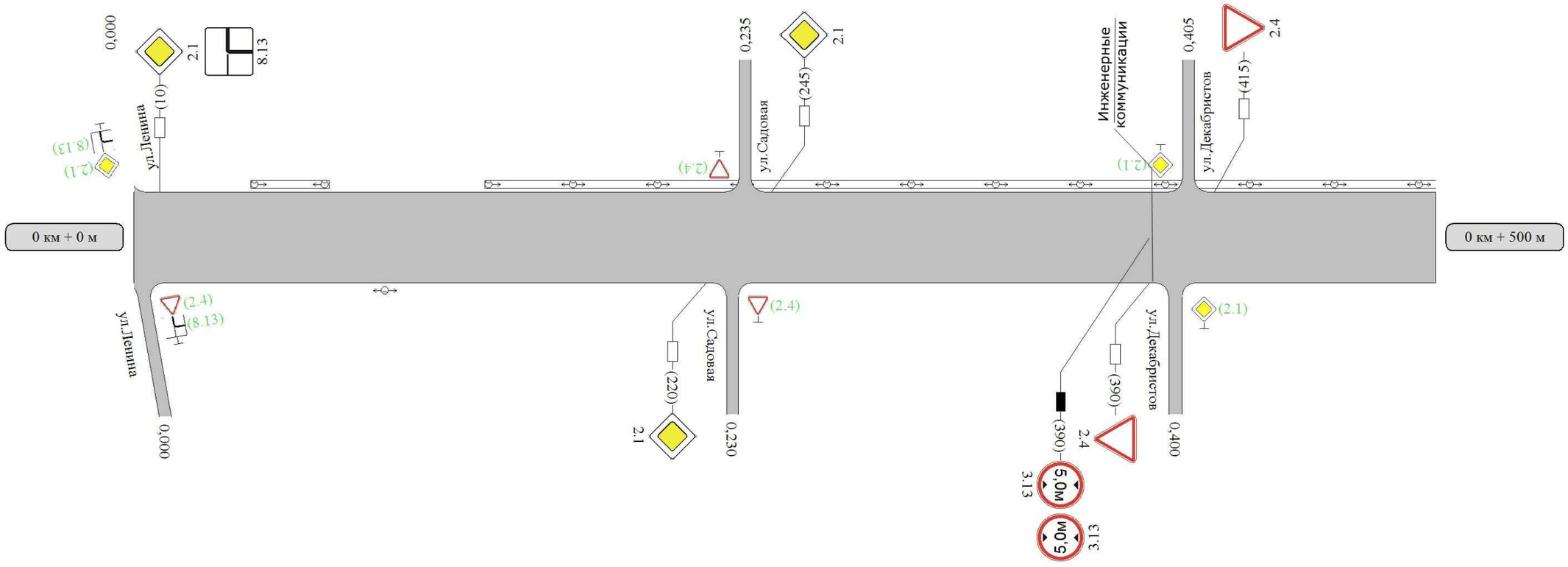

Видимость автомобиля в прямом направлении	
Горизонтальная дорожная разметка справа: Осевая линия	
Горизонтальная дорожная разметка справа: 1-ая от осевой	
Дорожные ограждения и направляющие устройства справа	
Тротуары справа	

Наименование автодороги (административный район)	г.Североуральск, ул.Западная
Элементы дороги в продольном профиле	22 22 10 9 R=4080 R=5573 500 270 552 579 581 756 752
Элементы дороги в плане	R=1126 a=9
Тротуары слева	
Дорожные ограждения и направляющие устройства слева	
Дорожные ограждения и направляющие устройства по осевой	
Горизонтальная дорожная разметка слева: 1-я от осевой	
Видимость автомобиля в обратном направлении	

Разметка на участке:

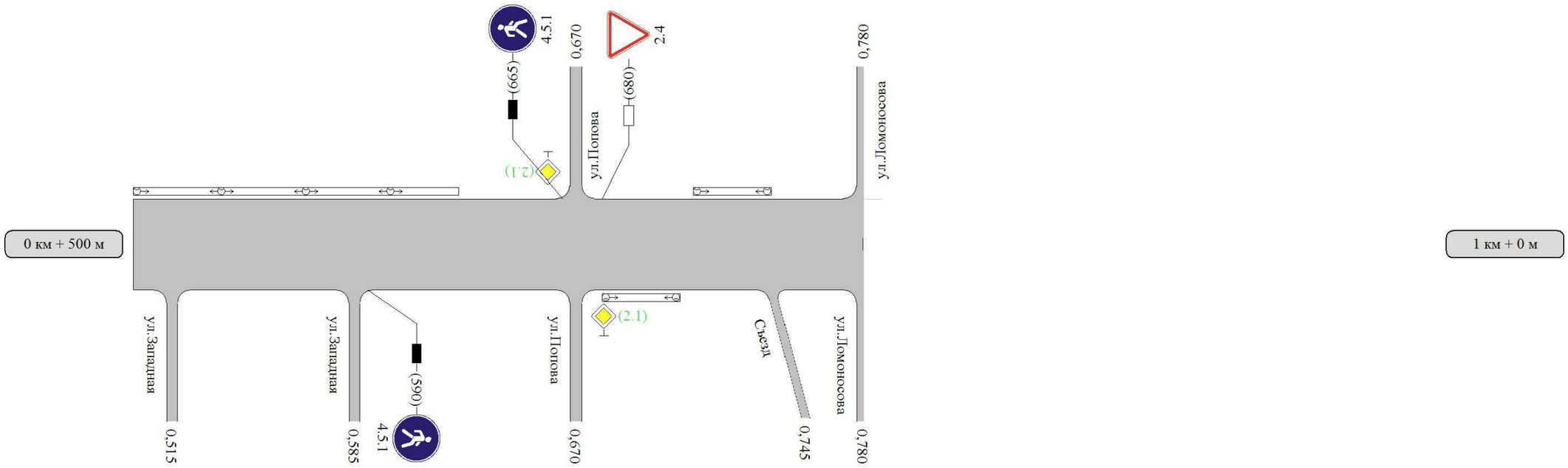

Видимость автомобиля в прямом направлении	
Горизонтальная дорожная разметка справа: Осевая линия	
Горизонтальная дорожная разметка справа: 1-ая от осевой	
Дорожные ограждения и направляющие устройства справа	
Тротуары справа	

Ведомость размещения дорожных знаков

Дорога: 0007012 - ПОДД-2018 г.Североуральск, ул.Западная
Участок: 0,000 - 0,780 км.

№ п/п	Номер знака по ГОСТ 52290-2004	Наименование знака	Типоразмер знака	Площадь знаков, м2 (для знаков индивидуального проектирования)	Адрес (км+м)	Установлено / требуется установить или демонтировать	Количество	Месторасположение	Месторасположение
		Знаки приоритета							
1	2.1	Главная дорога	1		0+000	требуется установить	1		съезд слева
2	2.1	Главная дорога	1		0+010	требуется установить	1		слева
3	2.1	Главная дорога	1		0+220	требуется установить	1	справа	
4	2.1	Главная дорога	1		0+245	требуется установить	1		слева
5	2.1	Главная дорога	1		0+400	требуется установить	1	съезд справа	
6	2.1	Главная дорога	1		0+405	требуется установить	1		съезд слева
7	2.1	Главная дорога	1		0+670	требуется установить	1		съезд слева
8	2.1	Главная дорога	1		0+670	требуется установить	1	съезд справа	
9	2.4	Уступите дорогу	1		0+000	требуется установить	1	съезд справа	
10	2.4	Уступите дорогу	1		0+230	требуется установить	1	съезд справа	
11	2.4	Уступите дорогу	1		0+235	требуется установить	1		съезд слева
12	2.4	Уступите дорогу	1		0+390	требуется установить	1	справа	
13	2.4	Уступите дорогу	1		0+415	требуется установить	1		слева
14	2.4	Уступите дорогу	1		0+680	требуется установить	1		слева
		Итого установлено:					**0**		
		Итого демонтировать:					**0**		
		Итого требуется:					**14**		
		Итого:					**14**		
		Запрещающие знаки							
15	3.13	Ограничение высоты	1		0+390	установлено	1		
16	3.13	Ограничение высоты	1		0+390	установлено	1		
		Итого установлено:					**2**		
		Итого демонтировать:					**0**		
		Итого требуется:					**0**		
		Итого:					**2**		
		Предписывающие знаки							
17	4.5.1	Пешеходная дорожка	1		0+590	установлено	1	справа	
18	4.5.1	Пешеходная дорожка	1		0+665	установлено	1		слева
		Итого установлено:					**2**		
		Итого демонтировать:					**0**		
		Итого требуется:					**0**		
		Итого:					**2**		
		Знаки дополнительной информации(таблички)							
19	8.13	Направление главной дороги	1		0+010	требуется установить	1		слева
20	8.13	Направление главной дороги	1		0+000	требуется установить	1		съезд слева
21	8.13	Направление главной дороги	1		0+000	требуется установить	1	съезд справа	
		Итого установлено:					**0**		
		Итого демонтировать:					**0**		
		Итого требуется:					**3**		
		Итого:					**3**		
		Всего установлено:					**4**		
		Всего демонтировать:					**0**		
		Всего требуется установить:					**17**		
		Всего:					**21**		

Ведомость размещения искусственного освещения

Дорога: 0007012 - ПОДД-2018 г.Североуральск, ул.Западная
Участок: 0,000 - 0,780 км.

№ п/п	Начало участка, км + м	Конец участка, км + м	Объект установки	Количество опор \ светильников	Протяженность,м			Расположение
					Проектируемые в соответствии с нормативными документами, м	Фактически установленные, м	Потребность в установке, м	
1	0+045	0+075	Населенный пункт	2/2	30	30	0	Слева
2	0+095	0+145	Населенный пункт	1/1	50	50	0	Справа
3	0+135	0+625	Населенный пункт	16/16	490	490	0	Слева
4	0+680	0+710	Населенный пункт	2/2	30	30	0	Справа
5	0+715	0+745	Населенный пункт	2/2	30	30	0	Слева
Итого:				**23/23**	**630**	**630**	**0**	

СХЕМА
ЗАКРЕПЛЕНИЯ НАЧАЛЬНОЙ И КОНЕЧНОЙ ТОЧЕК
ПО ул.ЗОИ КОСМОДЕМЬЯНСКОЙ

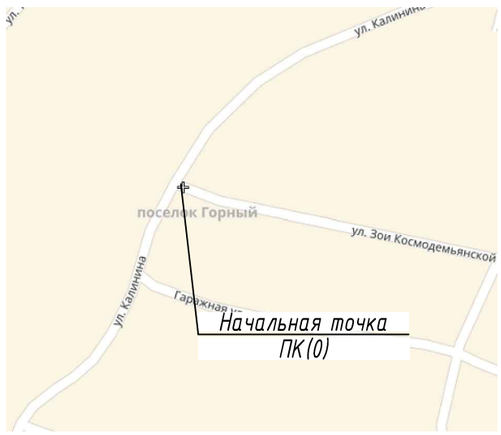



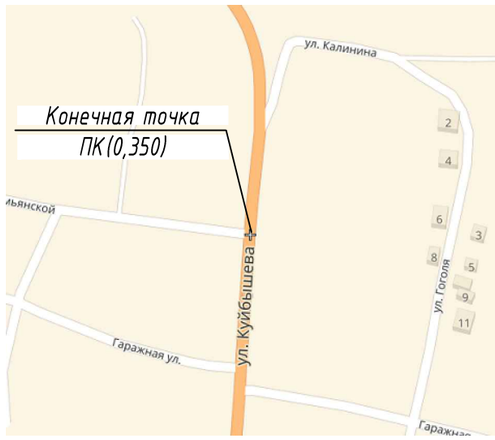

ОБЩИЕ ДАННЫЕ ПО ул.ЗОИ КОСМОДЕМЬЯНСКОЙ

1. Общая протяженность ул.Зои Космодемьянской составляет 350 м.

Начальной точке присвоен ПК (0).

Конечной точке присвоен ПК (0+350).

2. Участок автодороги по ул.Зои Космодемьянской имеет:

- грунтово-щебёночное покрытие от ПК (0) до ПК (0+350).

3. По ул.Зои Космодемьянской осуществляется движение:

- легкового транспорта;
- грузового транспорта;
- пешеходов по обочинам в направлении, противоположном движению транспорта.

4. Проектом организации дорожного движения предусмотрено оборудование ул.Зои Космодемьянской установками искусственного освещения на всем протяжении.

5. Инженерные коммуникации, препятствующие безопасному движению по ул.Зои Космодемьянской отсутствуют.

6. Светофорные объекты на ул.Зои Космодемьянской отсутствуют.

Наименование автодороги (административный район)	г.Североуральск ул.Зои Космодемьянской
Элементы дороги в продольном профиле	7; 5; 75; R=5935; 46; 323; 46
Элементы дороги в плане	
Тротуары слева	
Дорожные ограждения и направляющие устройства слева	
Дорожные ограждения и направляющие устройства по осевой	
Горизонтальная дорожная разметка слева: 1-я от осевой	
Видимость автомобиля в обратном направлении	

Разметка на участке:

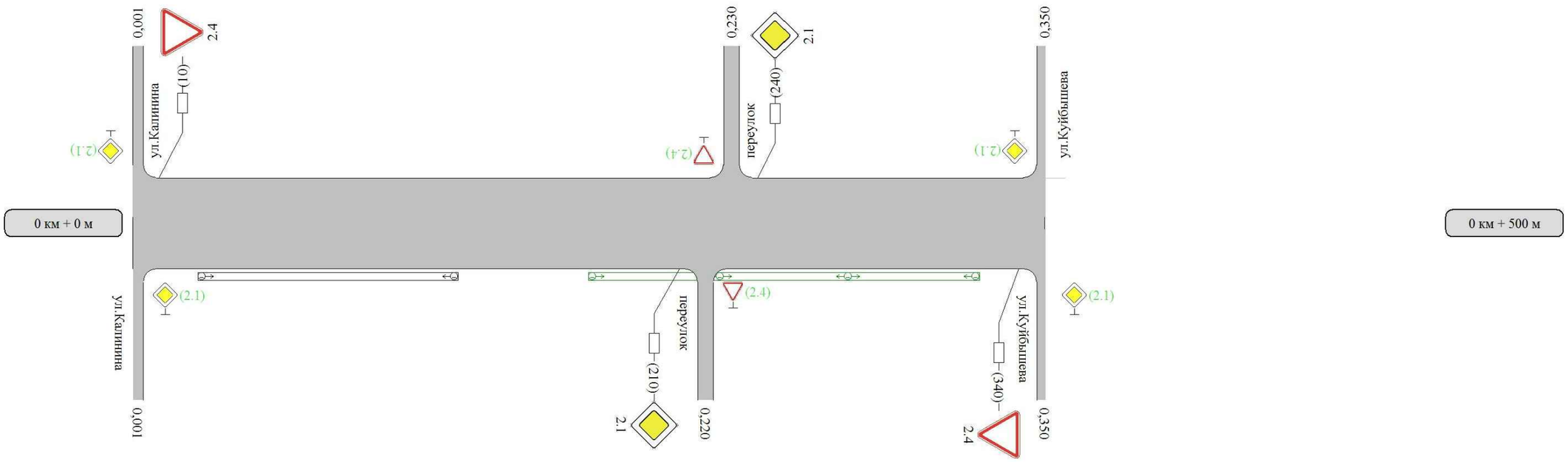

Видимость автомобиля в прямом направлении	
Горизонтальная дорожная разметка справа: Осевая линия	
Горизонтальная дорожная разметка справа: 1-ая от осевой	
Дорожные ограждения и направляющие устройства справа	
Тротуары справа	

Ведомость размещения дорожных знаков

Дорога: 0000056 - ПОДД-2018 г.Североуральск, ул.Зои Космодемьянской
Участок: 0,000 - 0,350 км.

№ п/п	Номер знака по ГОСТ 52290-2004	Наименование знака	Типоразмер знака	Площадь знаков, м2 (для знаков индивидуального проектирования)	Адрес (км+м)	Установлено / требуется установить или демонтировать	Количество	Месторасположение	Месторасположение
		Знаки приоритета							
1	2.1	Главная дорога	1		0+001	требуется установить	1		съезд слева
2	2.1	Главная дорога	1		0+001	требуется установить	1	съезд справа	
3	2.1	Главная дорога	1		0+210	требуется установить	1	справа	
4	2.1	Главная дорога	1		0+240	требуется установить	1		слева
5	2.1	Главная дорога	1		0+350	требуется установить	1		съезд слева
6	2.1	Главная дорога	1		0+350	требуется установить	1	съезд справа	
7	2.4	Уступите дорогу	1		0+010	требуется установить	1		слева
8	2.4	Уступите дорогу	1		0+220	требуется установить	1	съезд справа	
9	2.4	Уступите дорогу	1		0+230	требуется установить	1		съезд слева
10	2.4	Уступите дорогу	1		0+340	требуется установить	1	справа	
		Итого установлено:					**0**		
		Итого демонтировать:					**0**		
		Итого требуется:					**10**		
		Итого:					**10**		
		Всего установлено:					**0**		
		Всего демонтировать:					**0**		
		Всего требуется установить:					**10**		
		Всего:					**10**		

Ведомость размещения искусственного освещения

Дорога: 0000056 - ПОДД-2018 г.Североуральск, ул.Зои Космодемьянской
Участок: 0,000 - 0,350 км.

№ п/п	Начало участка, км + м	Конец участка, км + м	Объект установки	Количество опор \ светильников	Протяженность,м			Расположение
					Проектируемые в соответствии с нормативными документами, м	Фактически установленные, м	Потребность в установке, м	
1	0+025	0+125	Населенный пункт	2/2	100	100	0	Справа
2	0+175	0+325	Населенный пункт	4/4	150	0	150	Справа
Итого:				**6/6**	**250**	**100**	**150**	

СХЕМА
ЗАКРЕПЛЕНИЯ НАЧАЛЬНОЙ И КОНЕЧНОЙ ТОЧЕК
ПО ул.КАЛИНИНА (часть 1)

ОБЩИЕ ДАННЫЕ ПО ул.КАЛИНИНА (часть 1)

1. Общая протяженность ул.Калинина (часть 1) составляет 175 м.

Начальной точке присвоен ПК (0).

Конечной точке присвоен ПК (0+175).

2. Участок автодороги по ул.Калинина (часть 1) имеет:

- грунтово-щебёночное покрытие от ПК (0) до ПК (0+175).

3. По ул.Калинина (часть 1) осуществляется движение:

- легкового транспорта;
- грузового транспорта;
- пешеходов по обочинам в направлении, противоположном движению транспорта.

4. Проектом организации дорожного движения предусмотрено оборудование ул.Калинина (часть 1) установками искусственного освещения на всем протяжении.

5. Инженерные коммуникации, препятствующие безопасному движению по ул.Калинина (часть 1) отсутствуют.

6. Светофорные объекты на ул.Калинина (часть 1) отсутствуют.

Наименование автодороги (административный район)	г.Североуральск ул.Калинина (часть1)
Элементы дороги в продольном профиле	83 70 67 2 R=1112 147
Элементы дороги в плане	6 R=65 a=146 173
Тротуары слева	
Дорожные ограждения и направляющие устройства слева	
Дорожные ограждения и направляющие устройства по осевой	
Горизонтальная дорожная разметка слева: 1-я от осевой	
Видимость автомобиля в обратном направлении	

Разметка на участке:



Видимость автомобиля в прямом направлении	
Горизонтальная дорожная разметка справа: Осевая линия	
Горизонтальная дорожная разметка справа: 1-ая от осевой	
Дорожные ограждения и направляющие устройства справа	
Тротуары справа	

Ведомость размещения дорожных знаков

Дорога: 0000057 - ПОДД-2018 г.Североуральск, ул.Калинина (часть1)
Участок: 0,000 - 0,175 км.

№ п/п	Номер знака по ГОСТ 52290-2004	Наименование знака	Типоразмер знака	Площадь знаков, м2 (для знаков индивидуального проектирования)	Адрес (км+м)	Установлено / требуется установить или демонтировать	Количество	Месторасположение	Месторасположение
		Знаки приоритета							
1	2.1	Главная дорога	1		0+000	установлено	1		съезд слева
2	2.1	Главная дорога	1		0+000	установлено	1	съезд справа	
3	2.4	Уступите дорогу	1		0+015	установлено	1		слева
		Итого установлено:					**3**		
		Итого демонтировать:					**0**		
		Итого требуется:					**0**		
		Итого:					**3**		
		Всего установлено:					**3**		
		Всего демонтировать:					**0**		
		Всего требуется установить:					**0**		
		Всего:					**3**		

Ведомость размещения искусственного освещения

Дорога: 0000057 - ПОДД-2018 г.Североуральск, ул.Калинина (часть1)
Участок: 0,000 - 0,175 км.

№ п/п	Начало участка, км + м	Конец участка, км + м	Объект установки	Количество опор \ светильников	Протяженность,м			Расположение
					Проектируемые в соответствии с нормативными документами, м	Фактически установленные, м	Потребность в установке, м	
1	0+015	0+165	Населенный пункт	4/4	150	0	150	Справа
Итого:				**4/4**	**150**	**0**	**150**	

СХЕМА
ЗАКРЕПЛЕНИЯ НАЧАЛЬНОЙ И КОНЕЧНОЙ ТОЧЕК
ПО ул.КАЛИНИНА (часть 2)



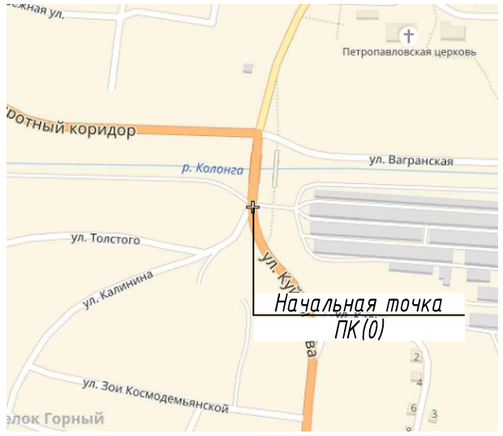



ОБЩИЕ ДАННЫЕ ПО ул.КАЛИНИНА (часть 2)

1. Общая протяженность ул.Калинина (часть 2) составляет 530 м.

Начальной точке присвоен ПК (0).

Конечной точке присвоен ПК (0+530).

2. Участок автодороги по ул.Калинина (часть 2) имеет:

- грунтово-щебёночное покрытие от ПК (0) до ПК (0+530).

3. По ул.Калинина (часть 2) осуществляется движение:

- легкового транспорта;
- грузового транспорта;
- пешеходов по обочинам в направлении, противоположном движению транспорта.

4. Проектом организации дорожного движения предусмотрено оборудование ул .Калинина (часть 2) установками искусственного освещения на всем протяжении .

5. Инженерные коммуникации, препятствующие безопасному движению по ул.Калинина (часть 2) отсутствуют.

6. Светофорные объекты на ул.Калинина (часть 2) отсутствуют.

Наименование автодороги (административный район)	г.Североуральск ул.Калинина (часть2)
Элементы дороги в продольном профиле	9 4 81 79 24 10 2 R=2955 185 224 R=1669 395
Элементы дороги в плане	119 R=115 a=51 387 420 R=95 a=30 478
Тротуары слева	
Дорожные ограждения и направляющие устройства слева	
Дорожные ограждения и направляющие устройства по осевой	
Горизонтальная дорожная разметка слева	1-я от осевой
Видимость автомобиля в обратном направлении	

Разметка на участке:

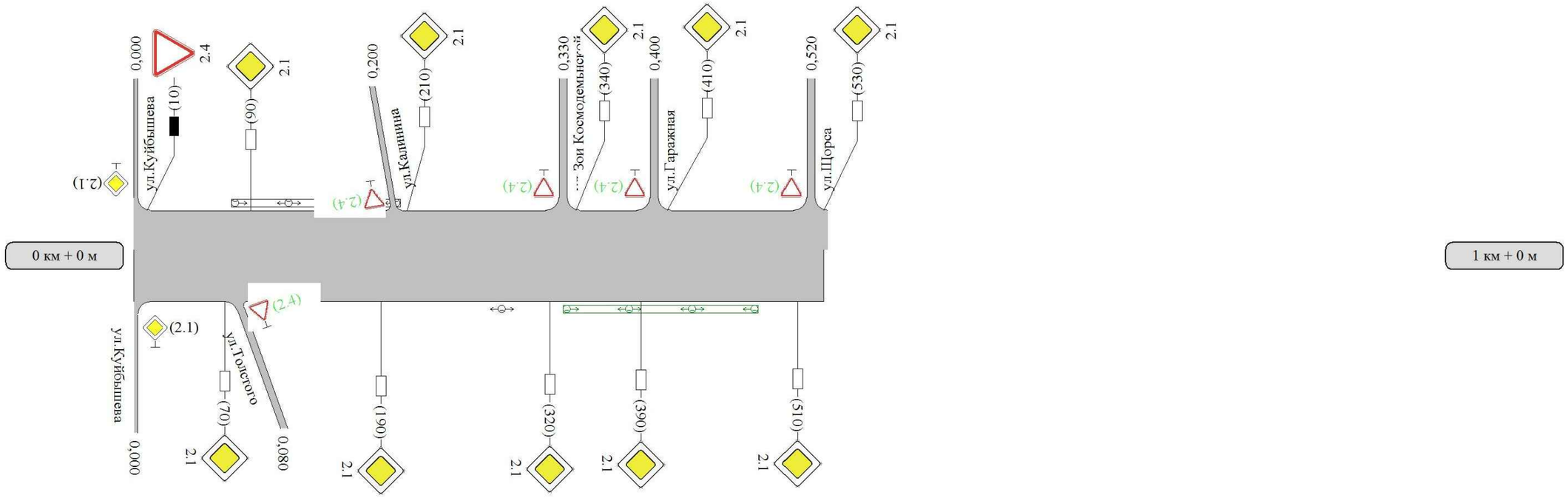

Видимость автомобиля в прямом направлении	
Горизонтальная дорожная разметка справа	Осевая линия
	1-ая от осевой
Дорожные ограждения и направляющие устройства справа	
Тротуары справа	

Ведомость размещения дорожных знаков

Дорога: 0000058 - ПОДД-2018 г.Североуральск, ул.Калинина (часть2)
Участок: 0,000 - 0,530 км.

№ п/п	Номер знака по ГОСТ 52290-2004	Наименование знака	Типоразмер знака	Площадь знаков, м2 (для знаков индивидуального проектирования)	Адрес (км+м)	Установлено / требуется установить или демонтировать	Количество	Месторасположение	Месторасположение
		Знаки приоритета							
1	2.1	Главная дорога	1		0+000	установлено	1		съезд слева
2	2.1	Главная дорога	1		0+000	установлено	1	съезд справа	
3	2.1	Главная дорога	1		0+070	требуется установить	1	справа	
4	2.1	Главная дорога	1		0+090	требуется установить	1		слева
5	2.1	Главная дорога	1		0+190	требуется установить	1	справа	
6	2.1	Главная дорога	1		0+210	требуется установить	1		слева
7	2.1	Главная дорога	1		0+320	требуется установить	1	справа	
8	2.1	Главная дорога	1		0+340	требуется установить	1		слева
9	2.1	Главная дорога	1		0+390	требуется установить	1	справа	
10	2.1	Главная дорога	1		0+410	требуется установить	1		слева
11	2.1	Главная дорога	1		0+510	требуется установить	1	справа	
12	2.1	Главная дорога	1		0+530	требуется установить	1		слева
13	2.4	Уступите дорогу	1		0+010	установлено	1		слева
14	2.4	Уступите дорогу	1		0+080	требуется установить	1	съезд справа	
15	2.4	Уступите дорогу	1		0+200	требуется установить	1		съезд слева
16	2.4	Уступите дорогу	1		0+325	требуется установить	1		съезд слева
17	2.4	Уступите дорогу	1		0+330	требуется установить	1		съезд слева
18	2.4	Уступите дорогу	1		0+520	требуется установить	1		съезд слева
		Итого установлено:					**3**		
		Итого демонтировать:					**0**		
		Итого требуется:					**15**		
		Итого:					**18**		
		Всего установлено:					**3**		
		Всего демонтировать:					**0**		
		Всего требуется установить:					**15**		
		Всего:					**18**		

Ведомость размещения искусственного освещения

Дорога: 0000058 - ПОДД-2018 г.Североуральск, ул.Калинина (часть2)
Участок: 0,000 - 0,530 км.

№ п/п	Начало участка, км + м	Конец участка, км + м	Объект установки	Количество опор \ светильников	Протяженность,м			Расположение
					Проектируемые в соответствии с нормативными документами, м	Фактически установленные, м	Потребность в установке, м	
1	0+075	0+205	Населенный пункт	4/4	130	130	0	Слева
2	0+280	0+330	Населенный пункт	1/1	50	50	0	Справа
3	0+330	0+480	Населенный пункт	4/4	150	0	150	Справа
Итого:				**9/9**	**330**	**180**	**150**	

СХЕМА
ЗАКРЕПЛЕНИЯ НАЧАЛЬНОЙ И КОНЕЧНОЙ ТОЧЕК
ПО ул.КАРЖАВИНА



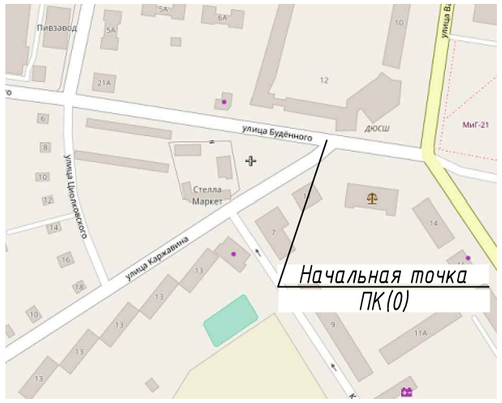



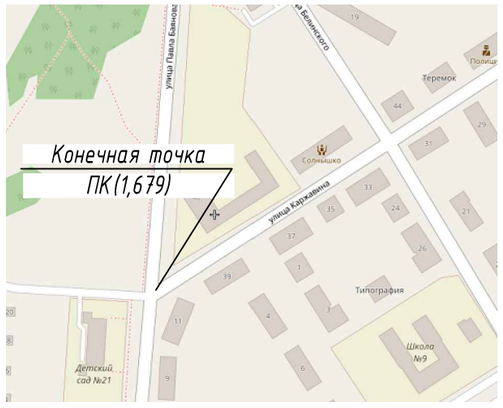

ОБЩИЕ ДАННЫЕ ПО ул.КАРЖАВИНА

1. Общая протяженность ул.Каржавина составляет 1679 м.

Начальной точке присвоен ПК (0).

Конечной точке присвоен ПК (1+679).

2. Участок автодороги по ул.Каржавина имеет:

- асфальтобетонное покрытие от ПК (0) до ПК (1+679).

3. По ул.Каржавина осуществляется движение:

- легкового транспорта;
- пешеходов по тротуарам.

4. Проектом организации дорожного движения предусмотрено оборудование ул .Каржавина установками искусственного освещения на всем протяжении .

5. Инженерные коммуникации, препятствующие безопасному движению по ул .Каржавина отсутствуют.

6. Светофорные объекты на ул.Каржавина ПК 0+065, 0+071, 1+045, 1+045, 1+049, 1+081, 1+085, 1+085, 1+439, 1+439, 1+444, 1+455, 1+459, 1+459, 1+651, 1+655.

Наименование автодороги (административный район)	ПОДД-2018 г.Североуральск, ул.Каржавина
Элементы дороги в продольном профиле	15; 12; 52; R=10680; 29; 236
Элементы дороги в плане	R=166; a=13; 12; 54
Тротуары слева	шир. 2,00м, мат. а/б, 0 - 500
Дорожные ограждения и направляющие устройства слева	НД : ПО 15 - 65; ПО 71 - 97
Дорожные ограждения и направляющие устройства по осевой	
Горизонтальная дорожная разметка слева	1-я от осевой
Видимость автомобиля в обратном направлении	

Разметка на участке:
1.1 : 204 м
1.6 : 146 м
1.14.1 : 14 м
1.24.1 : 3 шт
1.24.2 : 6 шт
1.25 : 14 шт

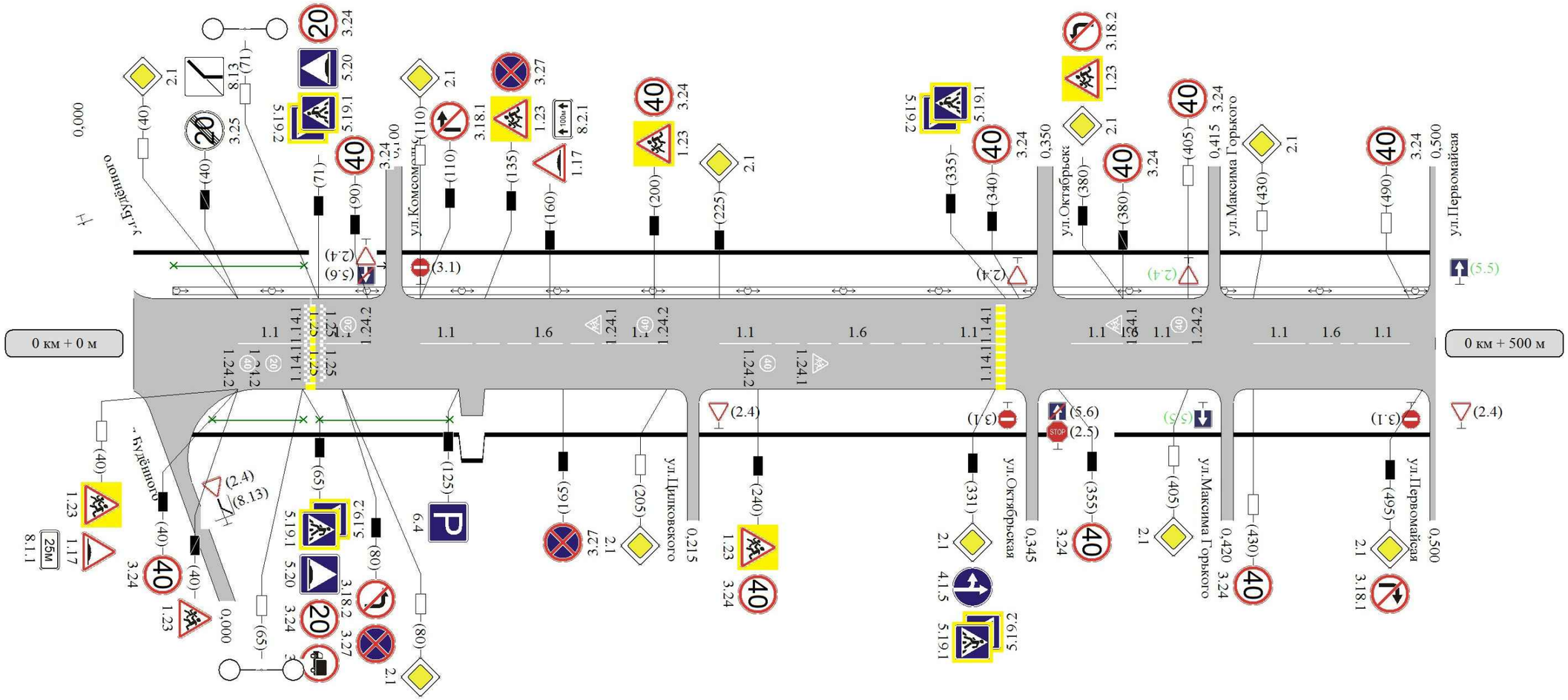

Видимость автомобиля в прямом направлении	
Горизонтальная дорожная разметка слева: Осевая линия	1.1 40 - 65; 1.1 71 - 90; 1.1 110 - 130; 1.6 130 - 185; 1.1 185 - 205; 1.1 225 - 245; 1.6 245 - 311; 1.1 311 - 331; 1.1 360 - 380; 1.1 385 - 405; 1.1 430 - 450; 1.6 450 - 470; 1.1 470 - 490
Горизонтальная дорожная разметка слева: 1-ая от осевой	
Дорожные ограждения и направляющие устройства справа	НД : ПО 30 - 65; НД : ПО 71 - 121
Тротуары справа	шир. 2,00м, мат. а/б, 20 - 500

Наименование автодороги (административный район)	ПОДД-2018 г.Североуральск, ул.Каржавина
Элементы дороги в продольном профиле	250; 37; 636; R=2124; 36; 791; 35; 836; R=4550
Элементы дороги в плане	500
Тротуары слева	шир. 2,00м, мат. а/б, 500 - 1000
Дорожные ограждения и направляющие устройства слева	ДО (У - 2) 700 - 815
Дорожные ограждения и направляющие устройства по осевой	
Горизонтальная дорожная разметка слева	1-я от осевой
Видимость автомобиля в обратном направлении	

Разметка на участке:
1.1 : 100 м
1.5 : 109 м
1.6 : 240 м
1.14.1 : 7 м
1.24.1 : 2 шт
1.24.2 : 2 шт

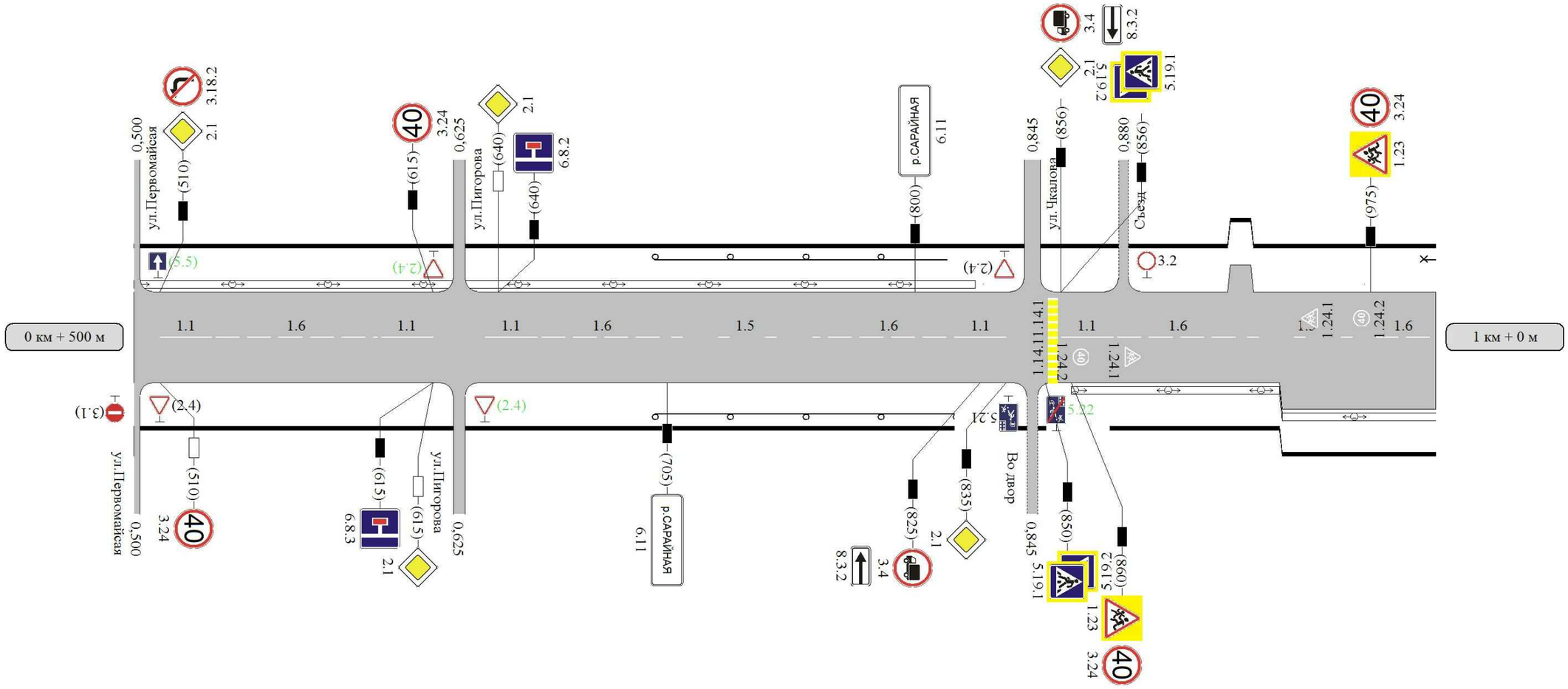

Видимость автомобиля в прямом направлении							300		250		200		200		200		
Горизонтальная дорожная разметка справа	Осевая линия	1.1 510 - 530	1.6 530 - 595	1.1 595 - 615		1.1 635 - 655	1.6 655 - 705	1.5 705 - 765		1.6 765 - 815	1.1 815 - 835		1.1 856 - 876	1.6 876 - 926	1.5 926 - 975	1.6 975 - 1000	
	1-ая от осевой																
Дорожные ограждения и направляющие устройства справа								ДО (У - 2) 700 - 815									
Тротуары справа		шир. 2,00м, мат. а/б, 500 - 1000															

Наименование автодороги (административный район)	ПОДД-2018 г.Североуральск, ул.Каржавина
Элементы дороги в продольном профиле	0 R=4550 117 (27) 151 (27) R=7513 343 (1) 418 (2)
Элементы дороги в плане	
Тротуары слева	шир. 2,00м, мат. а/б, 0 - 500
Дорожные ограждения и направляющие устройства слева	ПО 995 - 45; ПО 57 - 72; НД : ПО 81 - 132; НД : ПО 389 - 439; НД : ПО 459 - 509
Дорожные ограждения и направляющие устройства по осевой	
Горизонтальная дорожная разметка слева	1-я от осевой
Видимость автомобиля в обратном направлении	

Разметка на участке:
1.1 : 80 м
1.5 : 214 м
1.6 : 146 м
1.14.1 : 28 м
1.24.1 : 2 шт
1.24.2 : 5 шт
1.25 : 14 шт

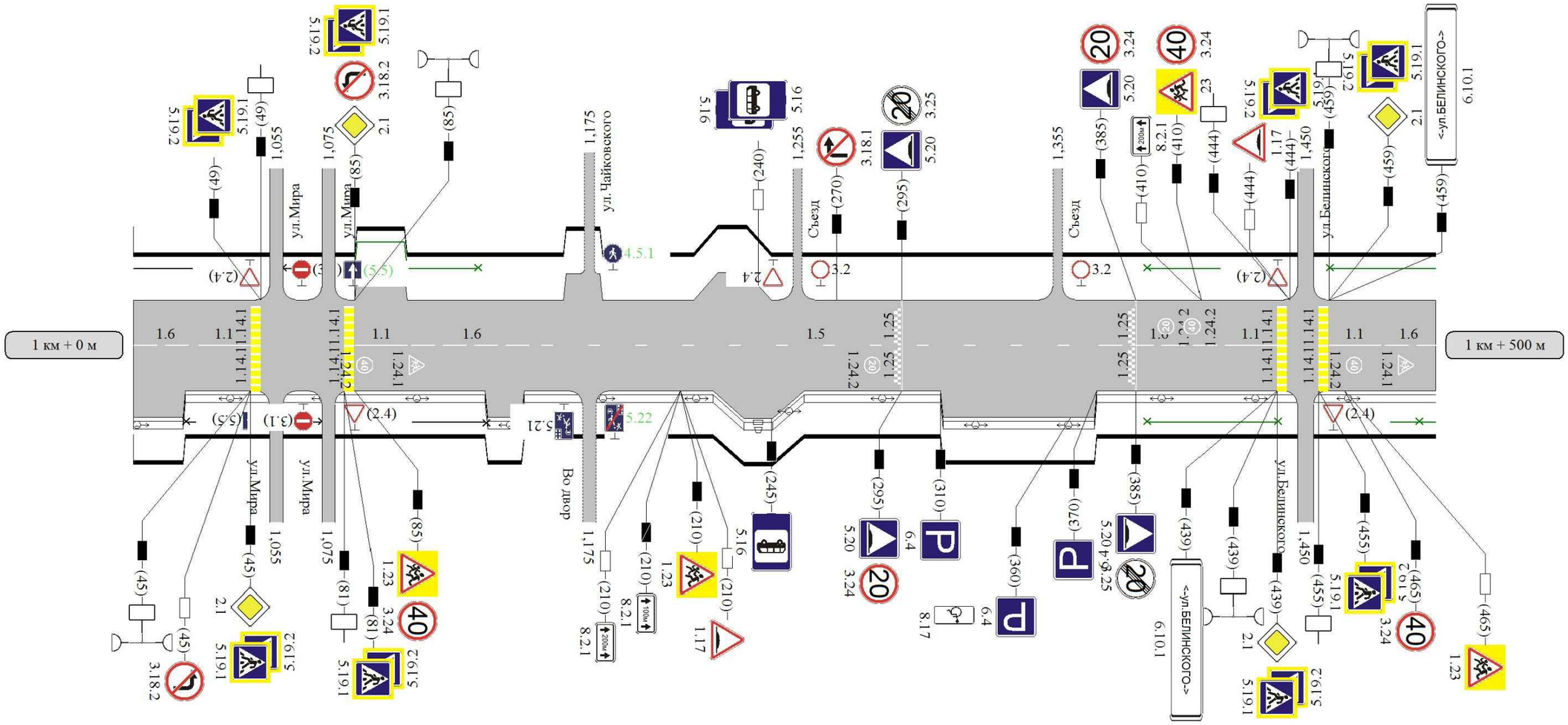

Видимость автомобиля в прямом направлении	
Горизонтальная дорожная разметка справа: Осевая линия	1.6 (0 - 25); 1.1 (25 - 45); 1.1 (85 - 105); 1.6 (105 - 155); 1.5 (155 - 369); 1.6 (369 - 419); 1.1 (419 - 439); 1.1 (459 - 479); 1.6 (479 - 500)
Горизонтальная дорожная разметка справа: 1-ая от осевой	
Дорожные ограждения и направляющие устройства справа	ПО 20 - 45; ПО 57 - 72; ПО 85 - 135; НД : ПО 389 - 439; НД : ПО 459 - 528
Тротуары справа	шир. 2,00м, мат. а/б, 0 - 500

Наименование автодороги (административный район)	ПОДД-2018 г.Североуральск, ул.Каржавина
Элементы дороги в продольном профиле	416 500 R=8115 663 28 27
Элементы дороги в плане	
Тротуары слева	шир. 2,00м, мат. а/б, 500 - 676
Дорожные ограждения и направляющие устройства слева	НД : ПО 459 - 500; НД : ПО 601 - 651; НД : ПО 655 - 670
Дорожные ограждения и направляющие устройства по осевой	
Горизонтальная дорожная разметка слева	1-я от осевой
Видимость автомобиля в обратном направлении	

Разметка на участке:
1.1 : 20 м
1.5 : 52 м
1.6 : 79 м
1.14.1 : 7 м
1.24.2 : 1 шт
1.25 : 7 шт

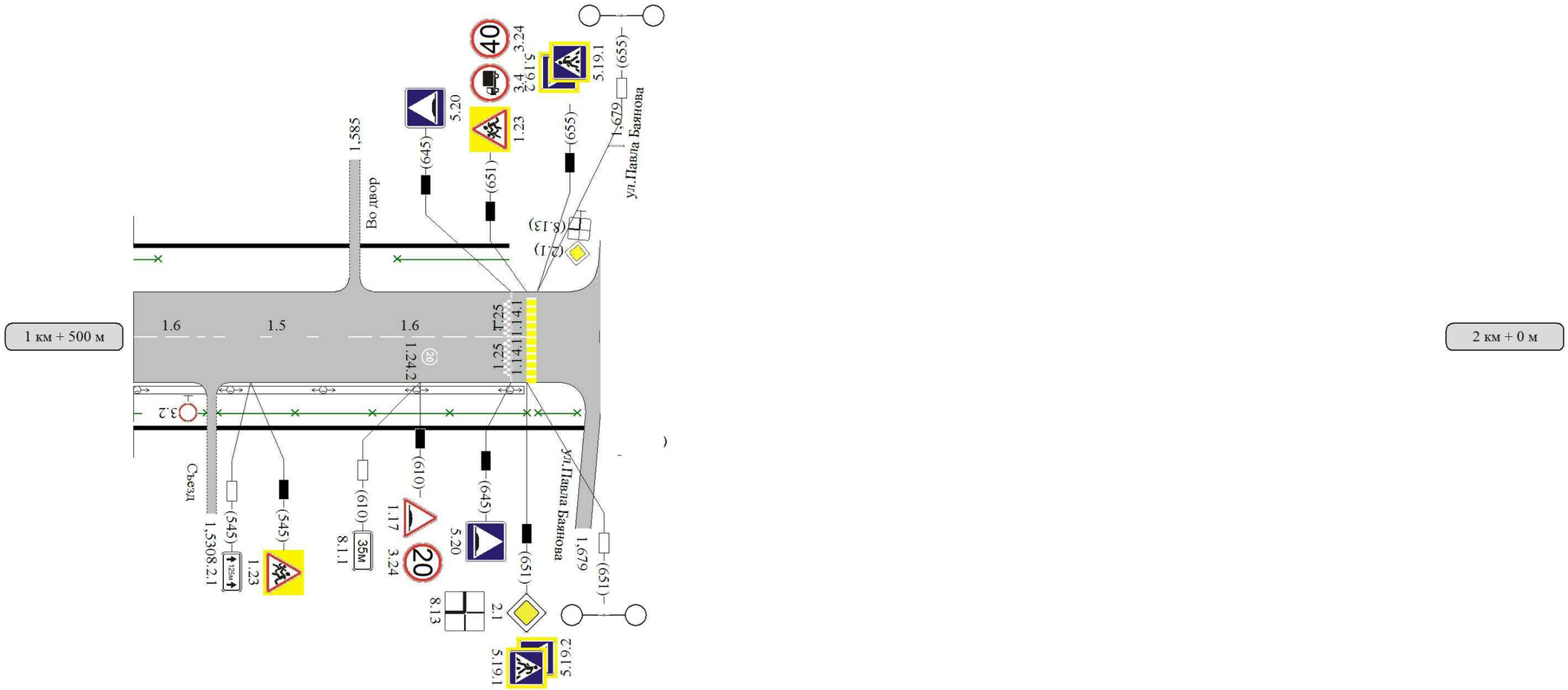

Видимость автомобиля в прямом направлении						
Горизонтальная дорожная разметка справа	Осевая линия	1.6 500 - 529	1.5 529 - 581	1.6 581 - 631	1.1 631 - 651	
	1-ая от осевой					
Дорожные ограждения и направляющие устройства справа		НД : ПО 459 - 528	НД : ПО 532 - 651		НД : ПО 655 - 670	
Тротуары справа		шир. 2,00м, мат. а/б, 500 - 676				

Ведомость размещения дорожных знаков

Дорога: 0006990 - ПОДД-2018 г.Североуральск, ул.Каржавина
Участок: 0,000 - 1,679 км.

№ п/п	Номер знака по ГОСТ 52290-2004	Наименование знака	Типоразмер знака	Площадь знаков, м2 (для знаков индивидуального проектирования)	Адрес (км+м)	Установлено / требуется установить или демонтировать	Количество	Месторасположение	Месторасположение
		Предупреждающие знаки							
1	1.17	Искусственная неровность	1		0+040	требуется установить	1	справа	
2	1.17	Искусственная неровность	1		0+160	установлено	1		слева
3	1.17	Искусственная неровность	1		1+210	требуется установить	1	справа	
4	1.17	Искусственная неровность	1		1+444	требуется установить	1		слева
5	1.17	Искусственная неровность	1		1+610	установлено	1	справа	
6	1.23	Дети	1		0+040	требуется установить	1	справа	
7	1.23	Дети	1		0+040	демонтировать	1	справа	
8	1.23	Дети	1		0+135	установлено	1		слева
9	1.23	Дети	1		0+200	установлено	1		слева
10	1.23	Дети	1		0+240	установлено	1	справа	
11	1.23	Дети	1		0+380	установлено	1		слева
12	1.23	Дети	1		0+860	установлено	1	справа	
13	1.23	Дети	1		0+975	установлено	1		слева
14	1.23	Дети	1		1+085	установлено	1	справа	
15	1.23	Дети	1		1+210	установлено	1	справа	
16	1.23	Дети	1		1+410	установлено	1		слева
17	1.23	Дети	1		1+465	требуется установить	1	справа	
18	1.23	Дети	1		1+545	установлено	1	справа	
19	1.23	Дети	1		1+651	установлено	1		слева
		Итого установлено:					**13**		
		Итого демонтировать:					**1**		
		Итого требуется:					**5**		
		Итого:					**18**		
		Знаки приоритета							
20	2.1	Главная дорога	1		0+000	установлено	1		съезд слева
21	2.1	Главная дорога	1		0+040	требуется установить	1		слева
22	2.1	Главная дорога	1		0+080	требуется установить	1	справа	
23	2.1	Главная дорога	1		0+110	требуется установить	1		слева
24	2.1	Главная дорога	1		0+205	требуется установить	1	справа	
25	2.1	Главная дорога	1		0+225	установлено	1		слева
26	2.1	Главная дорога	1		0+331	установлено	1	справа	
27	2.1	Главная дорога	1		0+380	установлено	1		слева
28	2.1	Главная дорога	1		0+405	требуется установить	1	справа	
29	2.1	Главная дорога	1		0+430	требуется установить	1		слева
30	2.1	Главная дорога	1		0+495	установлено	1	справа	
31	2.1	Главная дорога	1		0+510	установлено	1		слева
32	2.1	Главная дорога	1		0+615	требуется установить	1	справа	
33	2.1	Главная дорога	1		0+640	требуется установить	1		слева
34	2.1	Главная дорога	1		0+835	установлено	1	справа	
35	2.1	Главная дорога	1		0+856	установлено	1		слева

Ведомость размещения дорожных знаков

Дорога: 0006990 - ПОДД-2018 г.Североуральск, ул.Каржавина
Участок: 0,000 - 1,679 км.

№ п/п	Номер знака по ГОСТ 52290-2004	Наименование знака	Типоразмер знака	Площадь знаков, м2 (для знаков индивидуального проектирования)	Адрес (км+м)	Установлено / требуется установить или демонтировать	Количество	Месторасположение	Месторасположение
36	2.1	Главная дорога	1		1+045	установлено	1	справа	
37	2.1	Главная дорога	1		1+085	установлено	1		слева
38	2.1	Главная дорога	1		1+439	установлено	1	справа	
39	2.1	Главная дорога	1		1+459	установлено	1		слева
40	2.1	Главная дорога	1		1+651	установлено	1	справа	
41	2.1	Главная дорога	1		1+679	установлено	1		съезд слева
42	2.4	Уступите дорогу	1		0+000	установлено	1	съезд справа	
43	2.4	Уступите дорогу	1		0+100	установлено	1		съезд слева
44	2.4	Уступите дорогу	1		0+215	установлено	1	съезд справа	
45	2.4	Уступите дорогу	1		0+350	установлено	1		съезд слева
46	2.4	Уступите дорогу	1		0+415	требуется установить	1		съезд слева
47	2.4	Уступите дорогу	1		0+500	установлено	1	съезд справа	
48	2.4	Уступите дорогу	1		0+625	требуется установить	1		съезд слева
49	2.4	Уступите дорогу	1		0+625	требуется установить	1	съезд справа	
50	2.4	Уступите дорогу	1		0+845	установлено	1		съезд слева
51	2.4	Уступите дорогу	1		1+055	установлено	1		съезд слева
52	2.4	Уступите дорогу	1		1+075	установлено	1	съезд справа	
53	2.4	Уступите дорогу	1		1+255	установлено	1		съезд слева
54	2.4	Уступите дорогу	1		1+450	установлено	1		съезд слева
55	2.4	Уступите дорогу	1		1+450	установлено	1	съезд справа	
56	2.4	Уступите дорогу	1		1+679	установлено	1	съезд справа	
57	2.5	Движение без остановки запрещено	1		0+345	установлено	1	съезд справа	
		Итого установлено:					**27**		
		Итого демонтировать:					**0**		
		Итого требуется:					**11**		
		Итого:					**38**		
		Запрещающие знаки							
58	3.1	Въезд запрещен	1		0+100	установлено	1		съезд слева
59	3.1	Въезд запрещен	1		0+345	установлено	1	съезд справа	
60	3.1	Въезд запрещен	1		0+500	установлено	1	съезд справа	
61	3.1	Въезд запрещен	1		1+055	установлено	1		съезд слева
62	3.1	Въезд запрещен	1		1+075	установлено	1	съезд справа	
63	3.2	Движение запрещено	1		0+880	установлено	1		съезд слева
64	3.2	Движение запрещено	1		1+255	установлено	1		съезд слева
65	3.2	Движение запрещено	1		1+355	установлено	1		съезд слева
66	3.2	Движение запрещено	1		1+530	установлено	1	съезд справа	
67	3.4	Движение грузовых автомобилей запрещено	1		0+065	установлено	1	справа	
68	3.4	Движение грузовых автомобилей запрещено	1		0+825	установлено	1	справа	
69	3.4	Движение грузовых автомобилей запрещено	1		0+856	установлено	1		слева
70	3.4	Движение грузовых автомобилей запрещено	1		1+651	установлено	1		слева

Ведомость размещения дорожных знаков

Дорога: 0006990 - ПОДД-2018 г.Североуральск, ул.Каржавина
Участок: 0,000 - 1,679 км.

№ п/п	Номер знака по ГОСТ 52290-2004	Наименование знака	Типоразмер знака	Площадь знаков, м2 (для знаков индивидуального проектирования)	Адрес (км+м)	Установлено / требуется установить или демонтировать	Количество	Месторасположение	Месторасположение
71	3.18.1	Поворот направо запрещен	1		0+110	установлено	1		слева
72	3.18.1	Поворот направо запрещен	1		0+495	установлено	1	справа	
73	3.18.1	Поворот направо запрещен	1		1+270	установлено	1		слева
74	3.18.2	Поворот налево запрещен	1		0+080	установлено	1	справа	
75	3.18.2	Поворот налево запрещен	1		0+380	установлено	1		слева
76	3.18.2	Поворот налево запрещен	1		0+510	установлено	1		слева
77	3.18.2	Поворот налево запрещен	1		1+045	требуется установить	1	справа	
78	3.18.2	Поворот налево запрещен	1		1+085	установлено	1		слева
79	3.24	Ограничение максимальной скорости	1		0+040	установлено	1	справа	
80	3.24	Ограничение максимальной скорости	1		0+065	установлено	1	справа	
81	3.24	Ограничение максимальной скорости	1		0+071	установлено	1		слева
82	3.24	Ограничение максимальной скорости	1		0+090	установлено	1		слева
83	3.24	Ограничение максимальной скорости	1		0+200	установлено	1		слева
84	3.24	Ограничение максимальной скорости	1		0+240	установлено	1	справа	
85	3.24	Ограничение максимальной скорости	1		0+340	установлено	1		слева
86	3.24	Ограничение максимальной скорости	1		0+355	установлено	1	справа	
87	3.24	Ограничение максимальной скорости	1		0+380	демонтировать	1		слева
88	3.24	Ограничение максимальной скорости	1		0+405	требуется установить	1		слева
89	3.24	Ограничение максимальной скорости	1		0+430	требуется установить	1	справа	
90	3.24	Ограничение максимальной скорости	1		0+490	требуется установить	1		слева
91	3.24	Ограничение максимальной скорости	1		0+510	требуется установить	1	справа	
92	3.24	Ограничение максимальной скорости	1		0+615	установлено	1		слева
93	3.24	Ограничение максимальной скорости	1		0+860	установлено	1	справа	
94	3.24	Ограничение максимальной скорости	1		0+975	установлено	1		слева
95	3.24	Ограничение максимальной скорости	1		1+085	установлено	1	справа	
96	3.24	Ограничение максимальной скорости	1		1+295	установлено	1	справа	
97	3.24	Ограничение максимальной скорости	1		1+385	установлено	1		слева
98	3.24	Ограничение максимальной скорости	1		1+410	установлено	1		слева
99	3.24	Ограничение максимальной скорости	1		1+465	установлено	1	справа	
100	3.24	Ограничение максимальной скорости	1		1+610	установлено	1	справа	
101	3.24	Ограничение максимальной скорости	1		1+651	установлено	1		слева
102	3.25	Конец зоны ограничения максимальной скорости	1		0+040	демонтировать	1		слева
103	3.25	Конец зоны ограничения максимальной скорости	1		1+295	установлено	1		слева
104	3.25	Конец зоны ограничения максимальной скорости	1		1+385	установлено	1	справа	
105	3.27	Остановка запрещена	1		0+080	установлено	1	справа	
106	3.27	Остановка запрещена	1		0+135	установлено	1		слева
107	3.27	Остановка запрещена	1		0+165	установлено	1	справа	
		Итого установлено:					**43**		
		Итого демонтировать:					**2**		
		Итого требуется:					**5**		
		Итого:					**48**		

Ведомость размещения дорожных знаков

Дорога: 0006990 - ПОДД-2018 г.Североуральск, ул.Каржавина
Участок: 0,000 - 1,679 км.

№ п/п	Номер знака по ГОСТ 52290-2004	Наименование знака	Типоразмер знака	Площадь знаков, м2 (для знаков индивидуального проектирования)	Адрес (км+м)	Установлено / требуется установить или демонтировать	Количество	Месторасположение	Месторасположение
		Предписывающие знаки							
108	4.1.5	Движение прямо или налево	1		0+331	установлено	1	справа	
109	4.5.1	Пешеходная дорожка	1		1+175	требуется установить	1		съезд слева
		Итого установлено:					**1**		
		Итого демонтировать:					**0**		
		Итого требуется:					**1**		
		Итого:					**2**		
		Знаки особых предписаний							
110	5.5	Дорога с односторонним движением	1		0+420	требуется установить	1	съезд справа	
111	5.5	Дорога с односторонним движением	1		0+500	требуется установить	1		съезд слева
112	5.5	Дорога с односторонним движением	1		1+055	установлено	1	съезд справа	
113	5.5	Дорога с односторонним движением	1		1+075	требуется установить	1		съезд слева
114	5.6	Конец дороги с односторонним движением	1		0+100	установлено	1		съезд слева
115	5.6	Конец дороги с односторонним движением	1		0+345	установлено	1	съезд справа	
116	5.16	Место остановки автобуса и(или) троллейбуса	1		1+240	требуется установить	1		слева
117	5.16	Место остановки автобуса и(или) троллейбуса	1		1+240	требуется установить	1		слева
118	5.16	Место остановки автобуса и(или) троллейбуса	1		1+245	установлено	1	справа	
119	5.19.1	Пешеходный переход	1		0+065	установлено	1	справа	
120	5.19.1	Пешеходный переход	1		0+071	установлено	1		слева
121	5.19.1	Пешеходный переход	1		0+331	установлено	1	справа	
122	5.19.1	Пешеходный переход	1		0+335	установлено	1		слева
123	5.19.1	Пешеходный переход	1		0+850	установлено	1	справа	
124	5.19.1	Пешеходный переход	1		0+856	установлено	1		слева
125	5.19.1	Пешеходный переход	1		1+045	установлено	1	справа	
126	5.19.1	Пешеходный переход	1		1+049	установлено	1		слева
127	5.19.1	Пешеходный переход	1		1+081	установлено	1	справа	
128	5.19.1	Пешеходный переход	1		1+085	установлено	1		слева
129	5.19.1	Пешеходный переход	1		1+439	установлено	1	справа	
130	5.19.1	Пешеходный переход	1		1+444	установлено	1		слева
131	5.19.1	Пешеходный переход	1		1+455	установлено	1	справа	
132	5.19.1	Пешеходный переход	1		1+459	установлено	1		слева
133	5.19.1	Пешеходный переход	1		1+651	установлено	1	справа	
134	5.19.1	Пешеходный переход	1		1+655	установлено	1		слева
135	5.19.2	Пешеходный переход	1		0+065	установлено	1	справа	
136	5.19.2	Пешеходный переход	1		0+071	установлено	1		слева
137	5.19.2	Пешеходный переход	1		0+331	установлено	1	справа	
138	5.19.2	Пешеходный переход	1		0+335	установлено	1		слева
139	5.19.2	Пешеходный переход	1		0+850	установлено	1	справа	
140	5.19.2	Пешеходный переход	1		0+856	установлено	1		слева
141	5.19.2	Пешеходный переход	1		1+045	установлено	1	справа	
142	5.19.2	Пешеходный переход	1		1+049	установлено	1		слева
143	5.19.2	Пешеходный переход	1		1+081	установлено	1	справа	
144	5.19.2	Пешеходный переход	1		1+085	установлено	1		слева
145	5.19.2	Пешеходный переход	1		1+439	установлено	1	справа	

Ведомость размещения дорожных знаков

Дорога: 0006990 - ПОДД-2018 г.Североуральск, ул.Каржавина
Участок: 0,000 - 1,679 км.

№ п/п	Номер знака по ГОСТ 52290-2004	Наименование знака	Типоразмер знака	Площадь знаков, м2 (для знаков индивидуального проектирования)	Адрес (км+м)	Установлено / требуется установить или демонтировать	Количество	Месторасположение	Месторасположение
146	5.19.2	Пешеходный переход	1		1+444	установлено	1		слева
147	5.19.2	Пешеходный переход	1		1+455	установлено	1	справа	
148	5.19.2	Пешеходный переход	1		1+459	установлено	1		слева
149	5.19.2	Пешеходный переход	1		1+651	установлено	1	справа	
150	5.19.2	Пешеходный переход	1		1+655	установлено	1		слева
151	5.20	Искусственная неровность	1		0+065	установлено	1	справа	
152	5.20	Искусственная неровность	1		0+071	установлено	1		слева
153	5.20	Искусственная неровность	1		1+295	установлено	1	справа	
154	5.20	Искусственная неровность	1		1+295	установлено	1		слева
155	5.20	Искусственная неровность	1		1+385	установлено	1		слева
156	5.20	Искусственная неровность	1		1+385	установлено	1	справа	
157	5.20	Искусственная неровность	1		1+645	установлено	1	справа	
158	5.20	Искусственная неровность	1		1+645	установлено	1		слева
159	5.21	Жилая зона	1		0+845	установлено	1	съезд справа	
160	5.21	Жилая зона	1		1+175	установлено	1	съезд справа	
161	5.22	Конец жилой зоны	1		0+845	требуется установить	1	съезд справа	
162	5.22	Конец жилой зоны	1		1+175	требуется установить	1	съезд справа	
		Итого установлено:					**46**		
		Итого демонтировать:					**0**		
		Итого требуется:					**7**		
		Итого:					**53**		
		Информационные знаки							
163	6.4	Парковка (парковочное место)	1		0+125	установлено	1	справа	
164	6.4	Парковка (парковочное место)	1		1+310	установлено	1	справа	
165	6.4	Парковка (парковочное место)	1		1+360	установлено	1	справа	
166	6.4	Парковка (парковочное место)	1		1+370	установлено	1	справа	
167	6.8.2	Тупик	1		0+640	установлено	1		слева
168	6.8.3	Тупик	1		0+615	установлено	1	справа	
169	6.10.1	Указатель направления	1		1+439	установлено	1	справа	
170	6.10.1	Указатель направления	1		1+459	установлено	1		слева
171	6.11	Наименование объекта	1		0+705	установлено	1	справа	
172	6.11	Наименование объекта	1		0+800	установлено	1		слева
		Итого установлено:					**10**		
		Итого демонтировать:					**0**		
		Итого требуется:					**0**		
		Итого:					**10**		
		Знаки дополнительной информации(таблички)							
173	8.1.1	Расстояние до объекта	1		0+040	требуется установить	1	справа	
174	8.1.1	Расстояние до объекта	1		1+610	требуется установить	1	справа	
175	8.2.1	Зона действия	1		0+135	установлено	1		слева
176	8.2.1	Зона действия	1		1+210	демонтировать	1	справа	
177	8.2.1	Зона действия	1		1+210	требуется установить	1	справа	
178	8.2.1	Зона действия	1		1+410	требуется установить	1		слева
179	8.2.1	Зона действия	1		1+545	требуется установить	1	справа	
180	8.3.2	Направления действия	1		0+825	установлено	1	справа	

Ведомость размещения дорожных знаков

Дорога: 0006990 - ПОДД-2018 г.Североуральск, ул.Каржавина
Участок: 0,000 - 1,679 км.

№ п/п	Номер знака по ГОСТ 52290-2004	Наименование знака	Типоразмер знака	Площадь знаков, м2 (для знаков индивидуального проектирования)	Адрес (км+м)	Установлено / требуется установить или демонтировать	Количество	Месторасположение	Месторасположение
181	8.3.2	Направления действия	1		0+856	установлено	1		слева
182	8.13	Направление главной дороги	1		1+651	установлено	1	справа	
183	8.13	Направление главной дороги	1		1+679	установлено	1	съезд справа	
184	8.13	Направление главной дороги	1		1+679	установлено	1		съезд слева
185	8.13	Направление главной дороги	1		0+000	требуется установить	1		съезд слева
186	8.13	Направление главной дороги	1		0+000	установлено	1	съезд справа	
187	8.13	Направление главной дороги	1		0+040	требуется установить	1		слева
188	8.17	Инвалиды	1		1+360	установлено	1	справа	
		Итого установлено:					**8**		
		Итого демонтировать:					**1**		
		Итого требуется:					**7**		
		Итого:					**15**		
		Всего установлено:					**148**		
		Всего демонтировать:					**4**		
		Всего требуется установить:					**36**		
		Всего:					**184**		

Ведомость размещения барьерного ограждения

Дорога: 0006990 - ПОДД-2018 г.Североуральск, ул.Каржавина
Участок: 0,000 - 1,679 км.

№ п/п	Начало участка, км+м	Конец участка, км+м	Протяженность, м				Дата установки, г	Расположение	Тип	Уровень, удерживающей способности	Высота, м	Зона расположения
			Проектируемые в соответствии с нормативными документами, м	Фактически установленные, м	Потребность в замене, м	Потребность в установке, м						
1	0+700	0+815	115	115	0	0	-	Слева	Одностороннее металлическое на металлических стойках	У - 2	0,8	Мост или путепровод
2	0+700	0+815	115	115	0	0	-	Справа	Одностороннее металлическое на металлических стойках	У - 2	0,8	Мост или путепровод
Итого:			**230**	**230**	**0**	**0**	-					

Ведомость размещения искусственного освещения

Дорога: 0006990 - ПОДД-2018 г.Североуральск, ул.Каржавина
Участок: 0,000 - 1,679 км.

№ п/п	Начало участка, км + м	Конец участка, км + м	Объект установки	Количество опор \ светильников	Протяженность,м			Расположение
					Проектируемые в соответствии с нормативными документами, м	Фактически установленные, м	Потребность в установке, м	
1	0+015	0+823	Населенный пункт	23/23	808	808	0	Слева
2	0+860	1+650	Населенный пункт	23/23	790	790	0	Справа
Итого:				**46/46**	**1598**	**1598**	**0**	

Ведомость размещения пешеходных ограждений

Дорога: 0006990 - ПОДД-2018 г.Североуральск, ул.Каржавина
Участок: 0,000 - 1,679 км.

№ п/п	Начало участка, км+м	Конец участка, км+м	Протяженность, м		Дата установки, г	Расположение	Тип	Высота, м	Материал	Зона расположения
			Проектируемые в соответствии с нормативными документами, м	Фактически установленные, м						
1	0+015	0+065	50	0	-	Слева	Конструкция перильного типа	0,8	Металл	Пешеходный переход
2	0+030	0+065	35	0	-	Справа	Конструкция перильного типа	0,8	Металл	Пешеходный переход
3	0+071	0+097	26	26	-	Слева	Конструкция перильного типа	0,8	Металл	Пешеходный переход
4	0+071	0+121	50	0	-	Справа	Конструкция перильного типа	0,8	Металл	Пешеходный переход
5	0+995	1+045	50	50	-	Слева	Конструкция перильного типа	0,8	Металл	Пешеходный переход
6	1+020	1+045	25	25	-	Справа	Конструкция перильного типа	0,8	Металл	Пешеходный переход
7	1+057	1+072	15	15	-	Слева	Конструкция перильного типа	0,8	Металл	Пешеходный переход
8	1+057	1+072	15	15	-	Справа	Конструкция перильного типа	0,8	Металл	Пешеходный переход
9	1+081	1+132	51	0	-	Слева	Конструкция перильного типа	0,8	Металл	Пешеходный переход
10	1+085	1+135	50	50	-	Справа	Конструкция перильного типа	0,8	Металл	Пешеходный переход
11	1+389	1+439	50	0	-	Слева	Конструкция перильного типа	0,8	Металл	Пешеходный переход
12	1+389	1+439	50	0	-	Справа	Конструкция перильного типа	0,8	Металл	Пешеходный переход
13	1+459	1+509	50	0	-	Слева	Конструкция перильного типа	0,8	Металл	Пешеходный переход
14	1+459	1+528	69	0	-	Справа	Конструкция перильного типа	0,8	Металл	Пешеходный переход
15	1+532	1+651	119	0	-	Справа	Конструкция перильного типа	0,8	Металл	Пешеходный переход
16	1+601	1+651	50	0	-	Слева	Конструкция перильного типа	0,8	Металл	Пешеходный переход
17	1+655	1+670	15	0	-	Слева	Конструкция перильного типа	0,8	Металл	Пешеходный переход
18	1+655	1+670	15	0	-	Справа	Конструкция перильного типа	0,8	Металл	Пешеходный переход
Итого:			**785**	**181**	-					

Ведомость наличия остановок общественного транспорта

Дорога: 0006990 - ПОДД-2018 г.Североуральск, ул.Каржавина
Участок: 0,000 - 1,679 км.

№ п/п	Адрес, км + м	Расположение	Наличие посадочных площадок, заездных карманов, павильонов		Наличие переходно - скоростных полос	Длина по нормативу, м		Фактическая длина, м	
			обустроено	отсутствует		разгон	торможение	разгон	торможение
1	1+230	Слева	заездной карман	посадочная площадка, павильон	нет	15	15	15	15
2	1+240	Справа	посадочная площадка, павильон, заездной карман		нет	15	15	15	15

Ведомость наличия пешеходных переходов в разных уровнях

Дорога: 0006990 - ПОДД-2018 г.Североуральск, ул.Каржавина
Участок: 0,000 - 1,679 км.

№ п/п	Адрес, км + м	Вид перехода	Расположение перехода	Наличие пешеходных дорожек от места остановки общественного тр-ра до пешеходных переходов
1	0+068	наземный	в одном уровне	Есть
2	0+333	наземный	в одном уровне	Есть
3	0+853	наземный	в одном уровне	Есть
4	1+047	наземный	в одном уровне	Есть
5	1+083	наземный	в одном уровне	Есть
6	1+442	наземный	в одном уровне	Есть
7	1+457	наземный	в одном уровне	Есть
8	1+653	наземный	в одном уровне	Есть

Сводная ведомость горизонтальной дорожной разметки

Дорога: 0006990 - ПОДД-2018 г.Североуральск, ул.Каржавина
Участок: 0,000 - 1,679 км.

№ км	№ столба+м	1.1	1.5	1.6	1.14.1	1.24.1(шт)	1.24.2(шт)	1.25	итого, кв.м.
коэф. привед. к 1.1	коэф. привед. к 1.1	1	0.25	0.75	1	0.86	1.06	1	
ширина, м	ширина, м	0.1	0.1	0.1	4	0.15	0.15	0.4	
1	1+000	304,00	109,00	386,00	21,00	5,00	8,00	14,00	153,59
1.679	1+679	100,00	266,00	225,00	35,00	2,00	6,00	21,00	183,14
ИТОГО:		**404,00**	**375,00**	**611,00**	**56,00**	**7,00**	**14,00**	**35,00**	**336,73**
ЛИН.КМ.		**0,40**	**0,38**	**0,61**	**0,06**	**0,00**	**0,00**	**0,04**	**0,00**
ПРИВЕД.КМ.		**0,40**	**0,09**	**0,46**	**0,06**	**0,00**	**0,00**	**0,04**	**0,00**
ПЛОЩАДЬ		**40,40**	**9,38**	**45,83**	**224,00**	**0,90**	**2,23**	**14,00**	**336,73**

Ведомость наличия светофорных объектов

Дорога: 0006990 - ПОДД-2018 г.Североуральск, ул.Каржавина
Участок: 0,000 - 1,679 км.

№ п/п	Адрес, км + м	Объект	Количество светофоров на объекте		Год установки	Расположение
			транспортных	пешеходных		
1	0+065	Пешеходный переход	2	0	-	Справа
2	0+071	Пешеходный переход	2	0	-	Слева
3	1+045	Пешеходный переход	0	1	-	Справа
4	1+045	Перекресток	2	0	-	Справа
5	1+049	Пешеходный переход	0	1	-	Слева
6	1+081	Пешеходный переход	0	1	-	Справа
7	1+085	Пешеходный переход	0	1	-	Слева
8	1+085	Перекресток	2	0	-	Слева
9	1+439	Пешеходный переход	0	1	-	Справа
10	1+439	Перекресток	2	0	-	Справа
11	1+444	Пешеходный переход	0	1	-	Слева
12	1+455	Пешеходный переход	0	1	-	Справа
13	1+459	Пешеходный переход	0	1	-	Слева
14	1+459	Перекресток	2	0	-	Слева
15	1+651	Пешеходный переход	2	0	-	Справа
16	1+655	Пешеходный переход	2	0	-	Слева
Итого:			**16**	**8**	-	

Ведомость размещения пешеходных дорожек (тротуаров)

Дорога: 0006990 - ПОДД-2018 г.Североуральск, ул.Каржавина
Участок: 0,000 - 1,679 км.

№ п/п	Начало участка, км + м	Конец участка, км + м	Расположение	Объект установки	Протяженность, м	
					Проектируемые в соответствии с нормативными документами, м	Фактически установленные, м
1	0+000	1+676	Слева	Населенный пункт	1676	1676
2	0+020	1+676	Справа	Населенный пункт	1656	1656
Итого:					**3332**	**3332**

СХЕМА
ЗАКРЕПЛЕНИЯ НАЧАЛЬНОЙ И КОНЕЧНОЙ ТОЧЕК
ПО ул.КИРОВА



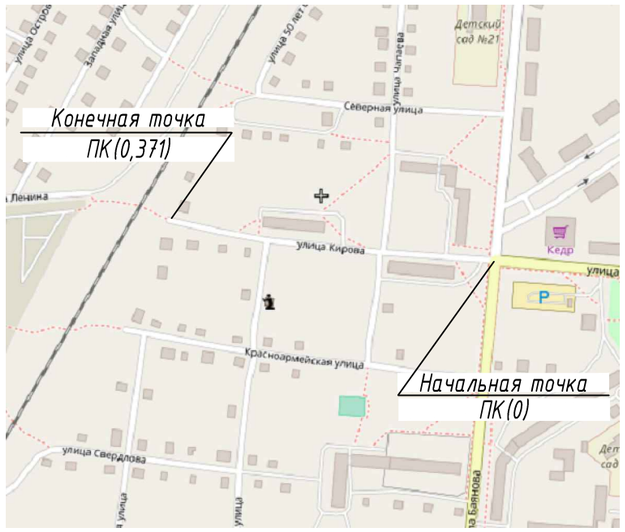

ОБЩИЕ ДАННЫЕ ПО ул.КИРОВА

1. Общая протяженность ул.Кирова составляет 371 м.

Начальной точке присвоен ПК (0).

Конечной точке присвоен ПК (0+371).

2. Участок автодороги по ул.Кирова имеет:

- щебёночное покрытие от ПК (0) до ПК (0+371).

3. По ул.Кирова осуществляется движение:

- легкового транспорта;
- грузового транспорта;
- пешеходов по всей ширине улицы.

4. Проектом организации дорожного движения предусмотрено оборудование ул .Кирова установками искусственного освещения на всем протяжении.

5. Инженерные коммуникации, препятствующие безопасному движению по ул.Кирова отсутствуют.

6. Светофорные объекты на ул.Кирова ПК (0,020).

Наименование автодороги (административный район)	г.Североуральск, ул.Кирова
Элементы дороги в продольном профиле	1 … 16
Элементы дороги в плане	198 … 356; R=994; а=8
Тротуары слева	
Дорожные ограждения и направляющие устройства слева	
Дорожные ограждения и направляющие устройства по осевой	
Горизонтальная дорожная разметка слева	1-я от осевой
Видимость автомобиля в обратном направлении	

Разметка на участке:

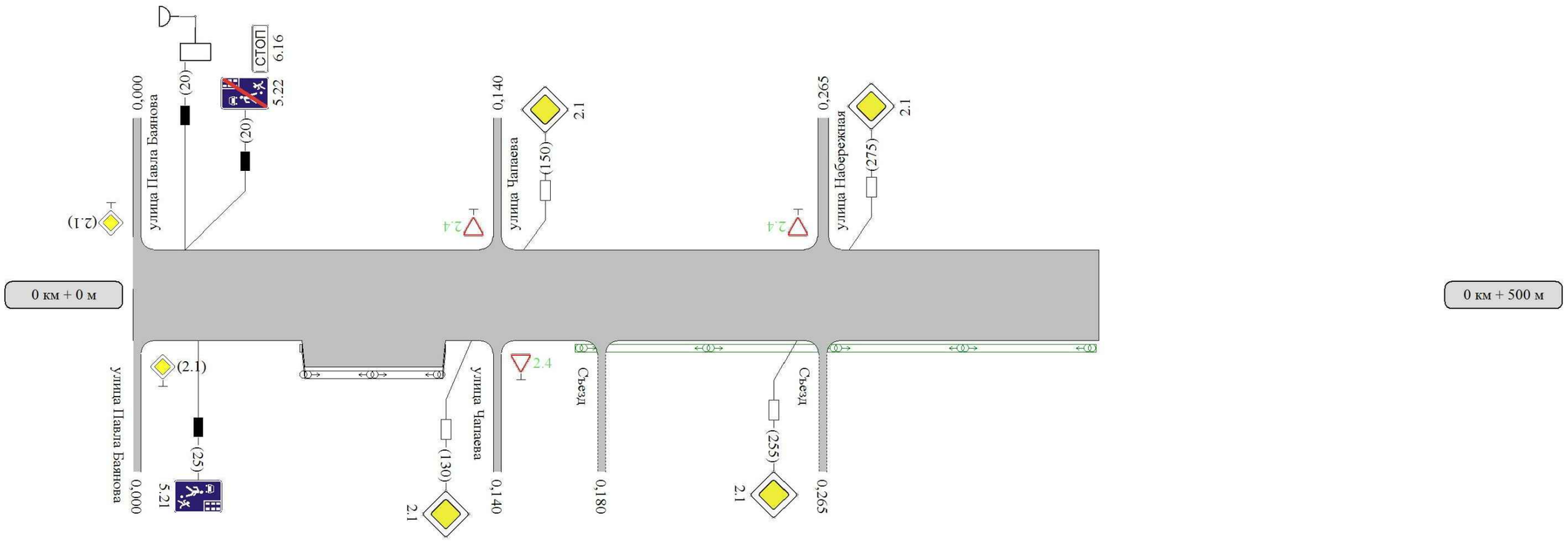

Видимость автомобиля в прямом направлении	
Горизонтальная дорожная разметка справа: Осевая линия	
Горизонтальная дорожная разметка справа: 1-ая от осевой	
Дорожные ограждения и направляющие устройства справа	
Тротуары справа	

Ведомость размещения дорожных знаков

Дорога: 0005472 - ПОДД-2018 г.Североуральск, ул.Кирова
Участок: 0,000 - 0,371 км.

№ п/п	Номер знака по ГОСТ 52290-2004	Наименование знака	Типоразмер знака	Площадь знаков, м2 (для знаков индивидуального проектирования)	Адрес (км+м)	Установлено / требуется установить или демонтировать	Количество	Месторасположение	Месторасположение
		Знаки приоритета							
1	2.1	Главная дорога	1		0+000	установлено	1		съезд слева
2	2.1	Главная дорога	1		0+000	установлено	1	съезд справа	
3	2.1	Главная дорога	1		0+130	требуется установить	1	справа	
4	2.1	Главная дорога	1		0+150	требуется установить	1		слева
5	2.1	Главная дорога	1		0+255	требуется установить	1	справа	
6	2.1	Главная дорога	1		0+275	требуется установить	1		слева
7	2.4	Уступите дорогу	1		0+140	требуется установить	1		съезд слева
8	2.4	Уступите дорогу	1		0+140	требуется установить	1	съезд справа	
9	2.4	Уступите дорогу	1		0+265	требуется установить	1		съезд слева
		Итого установлено:					**2**		
		Итого демонтировать:					**0**		
		Итого требуется:					**7**		
		Итого:					**9**		
		Знаки особых предписаний							
10	5.21	Жилая зона	1		0+025	установлено	1	справа	
11	5.22	Конец жилой зоны	1		0+020	установлено	1		слева
		Итого установлено:					**2**		
		Итого демонтировать:					**0**		
		Итого требуется:					**0**		
		Итого:					**2**		
		Информационные знаки							
12	6.16	Стоп-линия	1		0+020	установлено	1		слева
		Итого установлено:					**1**		
		Итого демонтировать:					**0**		
		Итого требуется:					**0**		
		Итого:					**1**		
		Всего установлено:					**5**		
		Всего демонтировать:					**0**		
		Всего требуется установить:					**7**		
		Всего:					**12**		

Ведомость размещения искусственного освещения

Дорога: 0005472 - ПОДД-2018 г.Североуральск, ул.Кирова
Участок: 0,000 - 0,371 км.

№ п/п	Начало участка, км + м	Конец участка, км + м	Объект установки	Количество опор \ светильников	Протяженность,м			Расположение
					Проектируемые в соответствии с нормативными документами, м	Фактически установленные, м	Потребность в установке, м	
1	0+064	0+120	Населённый пункт	3/3	56	56	0	Справа
2	0+170	0+370	Населённый пункт	5/5	200	0	200	Справа
Итого:				**8/8**	**256**	**56**	**200**	

Ведомость наличия светофорных объектов

Дорога: 0005472 - ПОДД-2018 г.Североуральск, ул.Кирова
Участок: 0,000 - 0,371 км.

№ п/п	Адрес, км + м	Объект	Количество светофоров на объекте		Год установки	Расположение
			транспортных	пешеходных		
1	0+020	Перекресток	0	1	-	Слева
2	0+020	Перекресток	1	0	-	Слева
Итого:			**1**	**1**	-	

СХЕМА
ЗАКРЕПЛЕНИЯ НАЧАЛЬНОЙ И КОНЕЧНОЙ ТОЧЕК
ПО ул.КЛУБНАЯ





ОБЩИЕ ДАННЫЕ ПО ул.КЛУБНАЯ

1. Общая протяженность ул.Клубная составляет 1285 м.

Начальной точке присвоен ПК (0).

Конечной точке присвоен ПК (1+285).

2. Участок автодороги по ул.Клубная имеет:

- асфальтобетонное покрытие от ПК (0) до ПК (1+285).

3. По ул.Клубная осуществляется движение:

- легкового транспорта;
- грузового транспорта;
- пешеходов по обочинам в направлении, противоположном движению транспорта.

4. Проектом организации дорожного движения предусмотрено оборудование ул .Клубная установками искусственного освещения на всем протяжении.

5. Инженерные коммуникации, препятствующие безопасному движению по ул.Клубная отсутствуют.

6. Светофорные объекты на ул.Клубная отсутствуют.

Наименование автодороги (административный район)	г.Североуральск, ул.Клубная
Элементы дороги в продольном профиле	2
Элементы дороги в плане	
Тротуары слева	
Дорожные ограждения и направляющие устройства слева	
Дорожные ограждения и направляющие устройства по осевой	
Горизонтальная дорожная разметка слева	1-я от осевой
Видимость автомобиля в обратном направлении	

Разметка на участке:

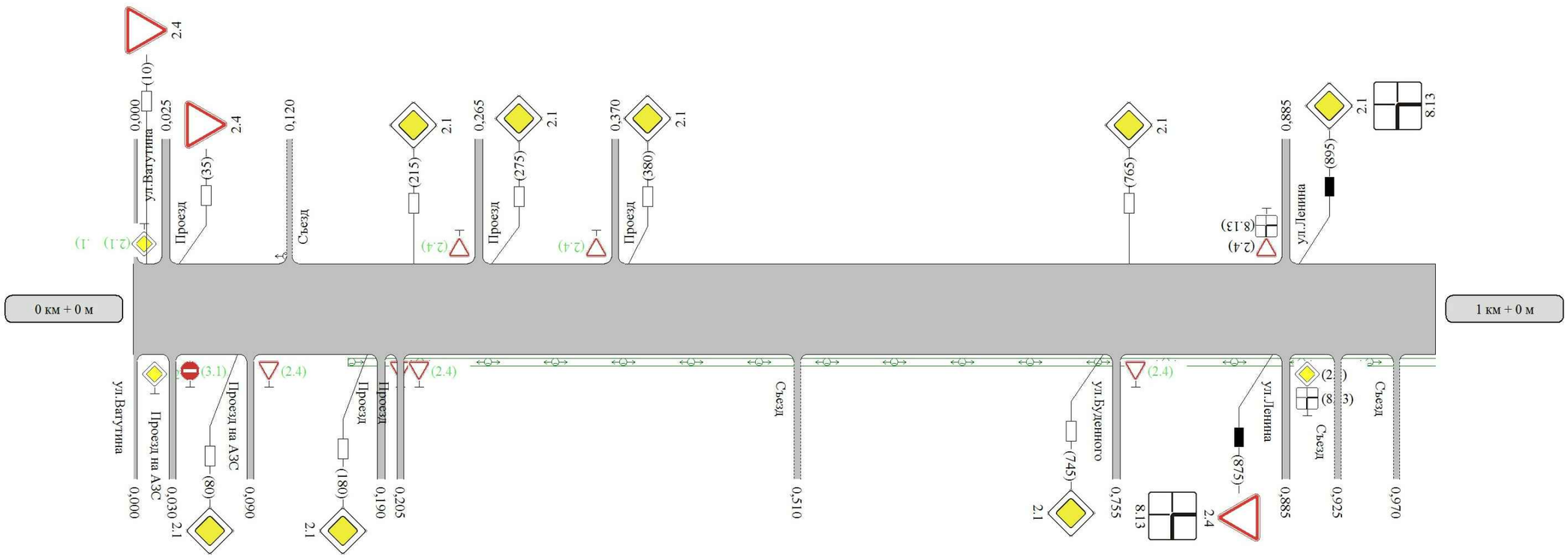

Видимость автомобиля в прямом направлении		
Горизонтальная дорожная разметка справа	Осевая линия	
	1-ая от осевой	
Дорожные ограждения и направляющие устройства справа		
Тротуары справа		

Наименование автодороги (административный район)		г.Североуральск, ул.Клубная
Элементы дороги в продольном профиле		2 / 2
Элементы дороги в плане		
Тротуары слева		
Дорожные ограждения и направляющие устройства слева		
Дорожные ограждения и направляющие устройства по осевой		
Горизонтальная дорожная разметка слева	1-я от осевой	
Видимость автомобиля в обратном направлении		

Разметка на участке:

Видимость автомобиля в прямом направлении		
Горизонтальная дорожная разметка справа	Осевая линия	
	1-ая от осевой	
Дорожные ограждения и направляющие устройства справа		
Тротуары справа		

Ведомость размещения дорожных знаков

Дорога: 0005441 - ПОДД-2018 г.Североуральск, ул.Клубная

Участок: 0,000 - 1,285 км.

№ п/п	Номер знака по ГОСТ 52290-2004	Наименование знака	Типоразмер знака	Площадь знаков, м2 (для знаков индивидуального проектирования)	Адрес (км+м)	Установлено / требуется установить или демонтировать	Количество	Месторасположение	Месторасположение
		Знаки приоритета							
1	2.1	Главная дорога	1		0+000	требуется установить	1		съезд слева
2	2.1	Главная дорога	1		0+000	требуется установить	1	съезд справа	
3	2.1	Главная дорога	1		0+025	требуется установить	1		съезд слева
4	2.1	Главная дорога	1		0+080	требуется установить	1	справа	
5	2.1	Главная дорога	1		0+180	требуется установить	1	справа	
6	2.1	Главная дорога	1		0+215	требуется установить	1		слева
7	2.1	Главная дорога	1		0+275	требуется установить	1		слева
8	2.1	Главная дорога	1		0+380	требуется установить	1		слева
9	2.1	Главная дорога	1		0+745	требуется установить	1	справа	
10	2.1	Главная дорога	1		0+765	требуется установить	1		слева
11	2.1	Главная дорога	1		0+885	установлено	1	съезд справа	
12	2.1	Главная дорога	1		0+895	установлено	1		слева
13	2.1	Главная дорога	1		1+285	требуется установить	1		съезд слева
14	2.1	Главная дорога	1		1+285	требуется установить	1	съезд справа	
15	2.4	Уступите дорогу	1		0+010	требуется установить	1		слева
16	2.4	Уступите дорогу	1		0+035	требуется установить	1		слева
17	2.4	Уступите дорогу	1		0+090	требуется установить	1	съезд справа	
18	2.4	Уступите дорогу	1		0+190	требуется установить	1	съезд справа	
19	2.4	Уступите дорогу	1		0+205	требуется установить	1	съезд справа	
20	2.4	Уступите дорогу	1		0+265	требуется установить	1		съезд слева
21	2.4	Уступите дорогу	1		0+370	требуется установить	1		съезд слева
22	2.4	Уступите дорогу	1		0+755	требуется установить	1	съезд справа	
23	2.4	Уступите дорогу	1		0+875	установлено	1	справа	
24	2.4	Уступите дорогу	1		0+885	установлено	1		съезд слева
25	2.4	Уступите дорогу	1		1+275	установлено	1	справа	
		Итого установлено:					**5**		
		Итого демонтировать:					**0**		
		Итого требуется:					**20**		
		Итого:					**25**		
26	3.1	Въезд запрещен	1		0+030	требуется установить	1	съезд справа	
		Итого установлено:					**0**		
		Итого демонтировать:					**0**		
		Итого требуется:					**1**		
		Итого:					**1**		
		Знаки дополнительной информации(таблички)							
27	8.13	Направление главной дороги	1		0+895	установлено	1		слева
28	8.13	Направление главной дороги	1		0+885	установлено	1		съезд слева
29	8.13	Направление главной дороги	1		0+875	установлено	1	справа	
30	8.13	Направление главной дороги	1		0+885	установлено	1	съезд справа	
		Итого установлено:					**4**		
		Итого демонтировать:					**0**		
		Итого требуется:					**0**		
		Итого:					**4**		
		Всего установлено:					**9**		
		Всего демонтировать:					**0**		
		Всего требуется установить:					**21**		
		Всего:					**30**		

Ведомость размещения искусственного освещения

Дорога: 0005441 - ПОДД-2018 г.Североуральск, ул.Клубная
Участок: 0,000 - 1,285 км.

№ п/п	Начало участка, км + м	Конец участка, км + м	Объект установки	Количество опор \ светильников	Протяженность,м			Расположение
					Проектируемые в соответствии с нормативными документами, м	Фактически установленные, м	Потребность в установке, м	
1	0+115	0+115	Населенный пункт	1/1	0	0	0	Слева
2	0+165	1+265	Населенный пункт	22/22	1100	0	1100	Справа
Итого:				**23/23**	**1100**	**0**	**1100**	

СХЕМА
ЗАКРЕПЛЕНИЯ НАЧАЛЬНОЙ И КОНЕЧНОЙ ТОЧЕК
ПО ул.КОМСОМОЛЬСКАЯ

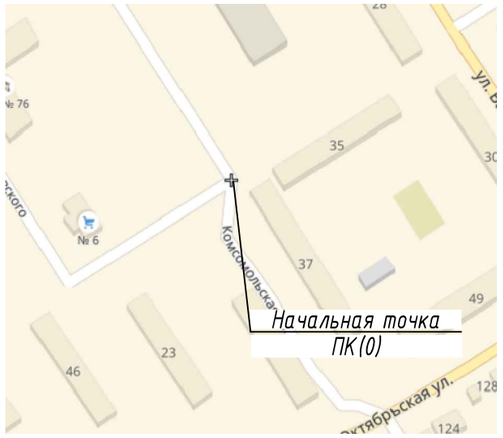

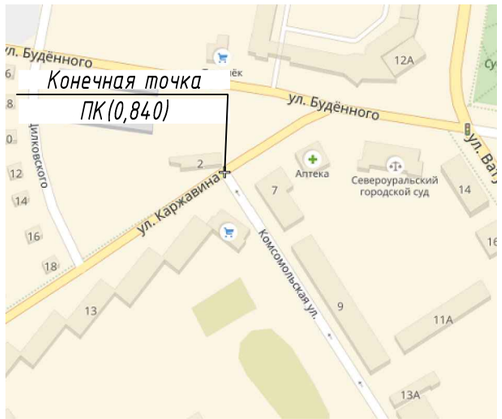



ОБЩИЕ ДАННЫЕ ПО ул.КОМСОМОЛЬСКАЯ

1. Общая протяженность ул.Комсомольская составляет 840 м.

Начальной точке присвоен ПК (0).

Конечной точке присвоен ПК (0+840).

2. Участок автодороги по ул.Комсомольская имеет:

- асфальтобетонное покрытие от ПК (0) до ПК (0+840).

3. По ул.Комсомольская осуществляется движение:

- легкового транспорта;
- грузового транспорта;
- пешеходов по тротуарам обочинам в направлении, противоположном движению транспорта.

4. Проектом организации дорожного движения предусмотрено оборудование ул.Комсомольская установками искусственного освещения на всем протяжении.

5. Инженерные коммуникации, препятствующие безопасному движению по ул.Комсомольская отсутствуют.

6. Светофорные объекты на ул.Комсомольская ПК 0+630, 0+634.

Наименование автодороги (административный район)	ПОДД-2018 г.Североуральск, ул.Комсомольская
Элементы дороги в продольном профиле	21 / 24 / 2 / R=4046 / 135
Элементы дороги в плане	
Тротуары слева	шир. 2,00м, мат. а/б, 438 - 500
Дорожные ограждения и направляющие устройства слева	НД : ПО 143 - 193 / НД : ПО 197 - 217
Дорожные ограждения и направляющие устройства по осевой	
Горизонтальная дорожная разметка слева: 1-я от осевой	
Видимость автомобиля в обратном направлении	

Разметка на участке:
1.1 : 60 м
1.5 : 226 м
1.6 : 190 м
1.14.1 : 5 м
1.24.2 : 6 шт
1.25 : 10 шт

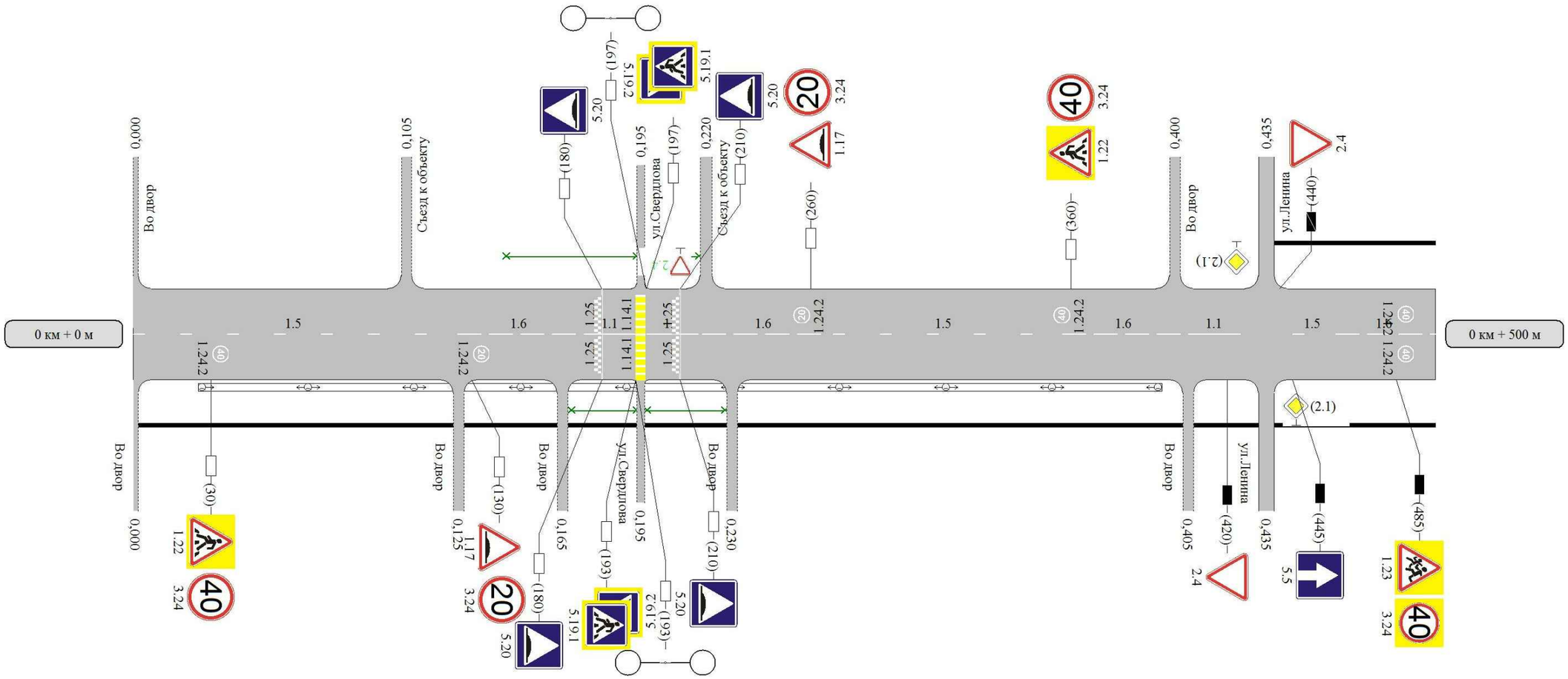

Видимость автомобиля в прямом направлении												
Горизонтальная дорожная разметка справа	Осевая линия	1.5 0 - 123	1.6 123 - 173	1.1 173 - 193	1.1 197 - 217	1.6 217 - 267	1.5 267 - 355	1.6 355 - 405	1.1 405 - 425		1.5 445 - 460	1.6 460 - 500
	1-ая от осевой											
Дорожные ограждения и направляющие устройства справа				НД : ПО 168 - 193	НД : ПО 197 - 227							
Тротуары справа		шир. 2,00м, мат. а/б, 2 - 500										

Наименование автодороги (административный район)	ПОДД-2018 г.Североуральск, ул.Комсомольская
Элементы дороги в продольном профиле	500 7
Элементы дороги в плане	
Тротуары слева	шир. 2,00м, мат. а/б, 500 - 837
Дорожные ограждения и направляющие устройства слева	ПО 570 - 580; ПО 585 - 600; ПО 630 - 640; ПО 680 - 690
Дорожные ограждения и направляющие устройства по осевой	
Горизонтальная дорожная разметка слева	1-я от осевой
Видимость автомобиля в обратном направлении	

Разметка на участке:
1.1 : 60 м
1.5 : 136 м
1.6 : 110 м
1.14.1 : 5 м
1.24.1 : 4 шт
1.24.2 : 2 шт
1.25 : 5 шт

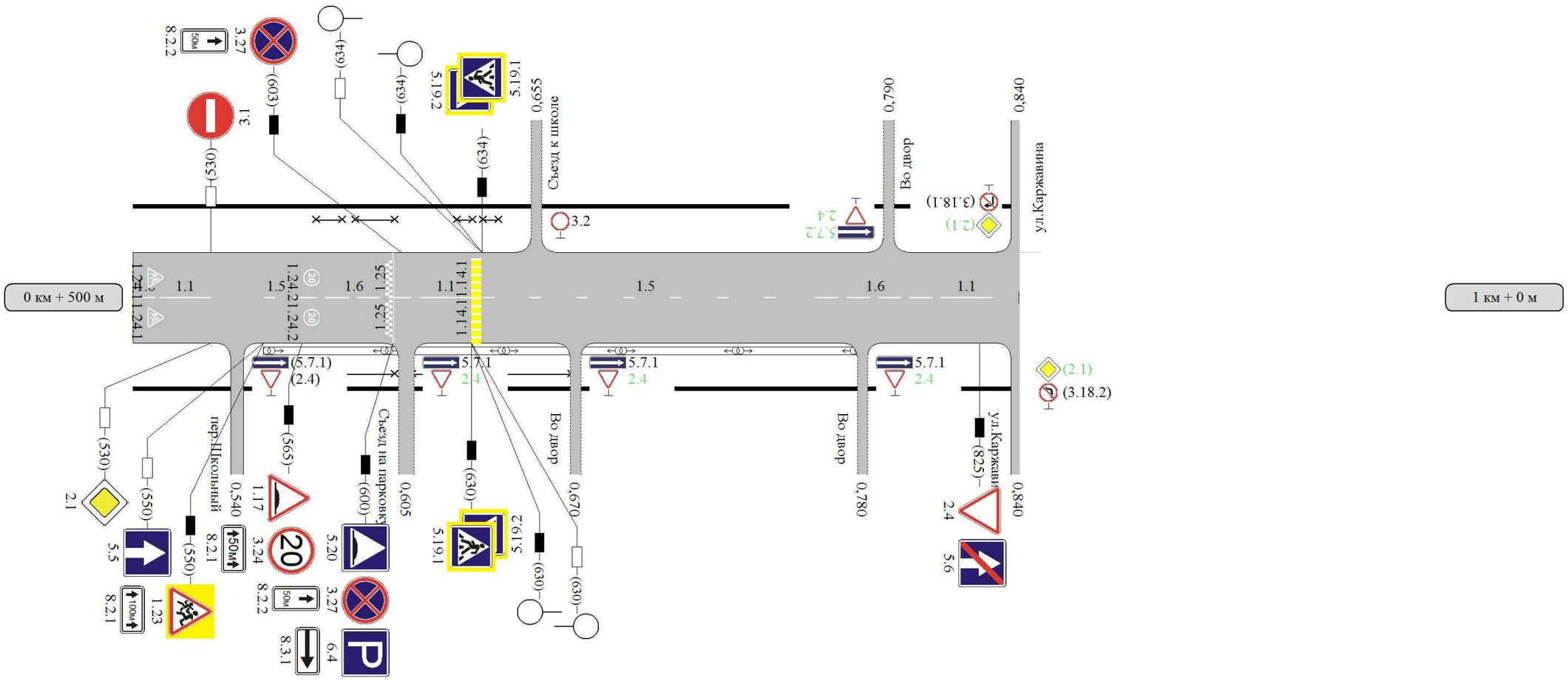

Видимость автомобиля в прямом направлении	
Горизонтальная дорожная разметка справа: Осевая линия	1.6 500 - 510; 1.1 510 - 530; 1.5 550 - 560; 1.6 560 - 610; 1.1 610 - 630; 1.5 634 - 760; 1.6 760 - 810; 1.1 810 - 830
Горизонтальная дорожная разметка справа: 1-ая от осевой	
Дорожные ограждения и направляющие устройства справа	ПО 550 - 600; ПО 607 - 630; ПО 634 - 668
Тротуары справа	шир. 2,00м, мат. а/б, 500 - 837

Ведомость размещения дорожных знаков

Дорога: 0006972 - ПОДД-2018 г.Североуральск, ул.Комсомольская

Участок: 0,000 - 0,840 км.

№ п/п	Номер знака по ГОСТ 52290-2004	Наименование знака	Типоразмер знака	Площадь знаков, м2 (для знаков индивидуального проектирования)	Адрес (км+м)	Установлено / требуется установить или демонтировать	Количество	Месторасположение	Месторасположение
		Предупреждающие знаки							
1	1.17	Искусственная неровность	1		0+130	требуется установить	1	справа	
2	1.17	Искусственная неровность	1		0+260	требуется установить	1		слева
3	1.17	Искусственная неровность	1		0+565	установлено	1	справа	
4	1.22	Пешеходный переход	1		0+030	требуется установить	1	справа	
5	1.22	Пешеходный переход	1		0+360	требуется установить	1		слева
6	1.23	Дети	1		0+485	установлено	1	справа	
7	1.23	Дети	1		0+550	установлено	1	справа	
		Итого установлено:					**3**		
		Итого демонтировать:					**0**		
		Итого требуется:					**4**		
		Итого:					**7**		
		Знаки приоритета							
8	2.1	Главная дорога	1		0+435	установлено	1		съезд слева
9	2.1	Главная дорога	1		0+435	установлено	1	съезд справа	
10	2.1	Главная дорога	1		0+530	требуется установить	1	справа	
11	2.1	Главная дорога	1		0+840	требуется установить	1		съезд слева
12	2.1	Главная дорога	1		0+840	требуется установить	1	съезд справа	
13	2.4	Уступите дорогу	1		0+220	требуется установить	1		съезд слева
14	2.4	Уступите дорогу	1		0+420	установлено	1	справа	
15	2.4	Уступите дорогу	1		0+440	демонтировать	1		слева
16	2.4	Уступите дорогу	1		0+540	установлено	1	съезд справа	
17	2.4	Уступите дорогу	1		0+605	требуется установить	1	съезд справа	
18	2.4	Уступите дорогу	1		0+670	требуется установить	1	съезд справа	
19	2.4	Уступите дорогу	1		0+780	требуется установить	1	съезд справа	
20	2.4	Уступите дорогу	1		0+790	требуется установить	1		съезд слева
21	2.4	Уступите дорогу	1		0+825	установлено	1	справа	
		Итого установлено:					**5**		
		Итого демонтировать:					**1**		
		Итого требуется:					**8**		
		Итого:					**13**		
		Запрещающие знаки							
22	3.1	Въезд запрещен	1		0+530	требуется установить	1		слева
23	3.2	Движение запрещено	1		0+655	установлено	1		съезд слева
24	3.18.1	Поворот направо запрещен	1		0+840	установлено	1		съезд слева
25	3.18.2	Поворот налево запрещен	1		0+840	установлено	1	съезд справа	
26	3.24	Ограничение максимальной скорости	1		0+030	требуется установить	1	справа	
27	3.24	Ограничение максимальной скорости	1		0+130	требуется установить	1	справа	
28	3.24	Ограничение максимальной скорости	1		0+260	требуется установить	1		слева
29	3.24	Ограничение максимальной скорости	1		0+360	требуется установить	1		слева
30	3.24	Ограничение максимальной скорости	1		0+485	установлено	1	справа	
31	3.24	Ограничение максимальной скорости	1		0+565	установлено	1	справа	
32	3.27	Остановка запрещена	1		0+600	установлено	1	справа	
33	3.27	Остановка запрещена	1		0+603	установлено	1		слева
		Итого установлено:					**7**		
		Итого демонтировать:					**0**		
		Итого требуется:					**5**		
		Итого:					**12**		

Ведомость размещения дорожных знаков

Дорога: 0006972 - ПОДД-2018 г.Североуральск, ул.Комсомольская
Участок: 0,000 - 0,840 км.

№ п/п	Номер знака по ГОСТ 52290-2004	Наименование знака	Типоразмер знака	Площадь знаков, м2 (для знаков индивидуального проектирования)	Адрес (км+м)	Установлено / требуется установить или демонтировать	Количество	Месторасположение	Месторасположение
		Знаки особых предписаний							
34	5.5	Дорога с односторонним движением	1		0+445	установлено	1	справа	
35	5.5	Дорога с односторонним движением	1		0+550	требуется установить	1	справа	
36	5.6	Конец дороги с односторонним движением	1		0+825	установлено	1	справа	
37	5.7.1	Выезд на дорогу с односторонним движением	1		0+540	установлено	1	съезд справа	
38	5.7.1	Выезд на дорогу с односторонним движением	1		0+605	установлено	1	съезд справа	
39	5.7.1	Выезд на дорогу с односторонним движением	1		0+670	установлено	1	съезд справа	
40	5.7.1	Выезд на дорогу с односторонним движением	1		0+780	установлено	1	съезд справа	
41	5.7.2	Выезд на дорогу с односторонним движением	1		0+790	требуется установить	1		съезд слева
42	5.19.1	Пешеходный переход	1		0+193	требуется установить	1	справа	
43	5.19.1	Пешеходный переход	1		0+197	требуется установить	1		слева
44	5.19.1	Пешеходный переход	1		0+630	установлено	1	справа	
45	5.19.1	Пешеходный переход	1		0+634	установлено	1		слева
46	5.19.2	Пешеходный переход	1		0+193	требуется установить	1	справа	
47	5.19.2	Пешеходный переход	1		0+197	требуется установить	1		слева
48	5.19.2	Пешеходный переход	1		0+630	установлено	1	справа	
49	5.19.2	Пешеходный переход	1		0+634	установлено	1		слева
50	5.20	Искусственная неровность	1		0+180	требуется установить	1	справа	
51	5.20	Искусственная неровность	1		0+180	требуется установить	1		слева
52	5.20	Искусственная неровность	1		0+210	требуется установить	1		слева
53	5.20	Искусственная неровность	1		0+210	требуется установить	1	справа	
54	5.20	Искусственная неровность	1		0+600	установлено	1	справа	
		Итого установлено:					**11**		
		Итого демонтировать:					**0**		
		Итого требуется:					**10**		
		Итого:					**21**		
		Информационные знаки							
55	6.4	Парковка (парковочное место)	1		0+600	установлено	1	справа	
		Итого установлено:					**1**		
		Итого демонтировать:					**0**		
		Итого требуется:					**0**		
		Итого:					**1**		
		Знаки дополнительной информации(таблички)							
56	8.2.1	Зона действия	1		0+550	установлено	1	справа	
57	8.2.1	Зона действия	1		0+565	установлено	1	справа	
58	8.2.2	Зона действия	1		0+600	установлено	1	справа	
59	8.2.2	Зона действия	1		0+603	установлено	1		слева
60	8.3.1	Направления действия	1		0+600	установлено	1	справа	
		Итого установлено:					**5**		
		Итого демонтировать:					**0**		
		Итого требуется:					**0**		
		Итого:					**5**		
		Всего установлено:					**32**		
		Всего демонтировать:					**1**		
		Всего требуется установить:					**27**		
		Всего:					**59**		

Ведомость размещения искусственного освещения

Дорога: 0006972 - ПОДД-2018 г.Североуральск, ул.Комсомольская
Участок: 0,000 - 0,840 км.

№ п/п	Начало участка, км + м	Конец участка, км + м	Объект установки	Количество опор \ светильников	Протяженность,м			Расположение
					Проектируемые в соответствии с нормативными документами, м	Фактически установленные, м	Потребность в установке, м	
1	0+025	0+395	Населенный пункт	10/10	370	370	0	Справа
2	0+550	0+780	Населенный пункт	6/6	230	230	0	Справа
Итого:				**16/16**	**600**	**600**	**0**	

Ведомость размещения пешеходных ограждений

Дорога: 0006972 - ПОДД-2018 г.Североуральск, ул.Комсомольская
Участок: 0,000 - 0,840 км.

№ п/п	Начало участка, км+м	Конец участка, км+м	Протяженность, м		Дата установки, г	Расположение	Тип	Высота, м	Материал	Зона расположения
			Проектируемые в соответствии с нормативными документами, м	Фактически установленные, м						
1	0+143	0+193	50	0	-	Слева	Конструкция перильного типа	0,8	Металл	Пешеходный переход
2	0+168	0+193	25	0	-	Справа	Конструкция перильного типа	0,8	Металл	Пешеходный переход
3	0+197	0+217	20	0	-	Слева	Конструкция перильного типа	0,8	Металл	Пешеходный переход
4	0+197	0+227	30	0	-	Справа	Конструкция перильного типа	0,8	Металл	Пешеходный переход
5	0+550	0+600	50	50	-	Справа	Конструкция перильного типа	0,8	Металл	Пешеходный переход
6	0+570	0+580	10	10	-	Слева	Конструкция перильного типа	0,8	Металл	Пешеходный переход
7	0+585	0+600	15	15	-	Слева	Конструкция перильного типа	0,8	Металл	Пешеходный переход
8	0+607	0+630	23	23	-	Справа	Конструкция перильного типа	0,8	Металл	Пешеходный переход
9	0+624	0+630	6	6	-	Слева	Конструкция перильного типа	0,8	Металл	Пешеходный переход
10	0+634	0+640	6	6	-	Слева	Конструкция перильного типа	0,8	Металл	Пешеходный переход
11	0+634	0+668	34	34	-	Справа	Конструкция перильного типа	0,8	Металл	Пешеходный переход
Итого:			**269**	**144**	-					

Ведомость наличия пешеходных переходов в разных уровнях

Дорога: 0006972 - ПОДД-2018 г.Североуральск, ул.Комсомольская
Участок: 0,000 - 0,840 км.

№ п/п	Адрес, км + м	Вид перехода	Расположение перехода	Наличие пешеходных дорожек от места остановки общественного тр-ра до пешеходных переходов
1	0+195	наземный	в одном уровне	Есть
2	0+632	наземный	в одном уровне	Есть

Ведомость размещения пешеходных дорожек (тротуаров)

Дорога: 0006972 - ПОДД-2018 г.Североуральск, ул.Комсомольская
Участок: 0,000 - 0,840 км.

№ п/п	Начало участка, км + м	Конец участка, км + м	Расположение	Объект установки	Протяженность, м	
					Проектируемые в соответствии с нормативными документами, м	Фактически установленные, м
1	0+438	0+837	Слева	Населенный пункт	399	399
Итого:					**399**	**399**

Сводная ведомость горизонтальной дорожной разметки

Дорога: 0006972 - ПОДД-2018 г.Североуральск, ул.Комсомольская
Участок: 0,000 - 0,840 км.

№ км	№ столба+м	1.1	1.5	1.6	1.14.1	1.24.1(шт)	1.24.2(шт)	1.25	итого, кв.м.
коэф. привед. к 1.1	коэф. привед. к 1.1	1	0.25	0.75	1	0.86	1.06	1	
ширина, м	ширина, м	0.1	0.1	0.1	4	0.15	0.15	0.4	
0.84	0+840	120,00	362,00	300,00	10,00	2,00	8,00	15,00	91,08
ИТОГО:		120,00	362,00	300,00	10,00	2,00	8,00	15,00	91,08
ЛИН.КМ.		0,12	0,36	0,30	0,01	0,00	0,00	0,01	0,00
ПРИВЕД.КМ.		0,12	0,09	0,23	0,01	0,00	0,00	0,01	0,00
ПЛОЩАДЬ		12,00	9,05	22,50	40,00	0,26	1,27	6,00	91,08

Ведомость наличия светофорных объектов

Дорога: 0006972 - ПОДД-2018 г.Североуральск, ул.Комсомольская
Участок: 0,000 - 0,840 км.

№ п/п	Адрес, км + м	Объект	Количество светофоров на объекте		Год установки	Расположение
			транспортных	пешеходных		
1	0+193	Пешеходный переход	1	0	-	Справа
2	0+197	Пешеходный переход	1	0	-	Слева
2	0+630	Пешеходный переход	1	0	-	Справа
3	0+630	Пешеходный переход	1	0	-	Справа
3	0+634	Пешеходный переход	1	0	-	Слева
4	0+634	Пешеходный переход	1	0	-	Слева
Итого:			**8**	**0**	-	

СХЕМА
ЗАКРЕПЛЕНИЯ НАЧАЛЬНОЙ И КОНЕЧНОЙ ТОЧЕК
ПО ул.КОТОВСКОГО

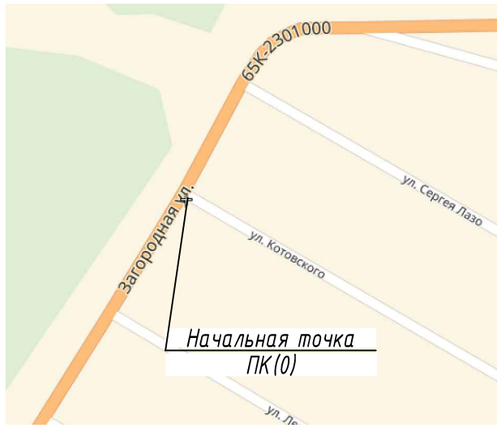



ОБЩИЕ ДАННЫЕ ПО ул.КОТОВСКОГО

1. Общая протяженность ул.Октября составляет 405 м.

Начальной точке присвоен ПК (0).

Конечной точке присвоен ПК (0+405).

2. Участок автодороги по ул.Октября имеет:

- грунтово-щебёночное покрытие от ПК (0) до ПК (0+405).

3. По ул.Октября осуществляется движение:

- легкового транспорта;
- грузового транспорта;
- пешеходов по обочинам в направлении, противоположном движению транспорта.

4. Проектом организации дорожного движения предусмотрено оборудование ул .Октября установками искусственного освещения на всем протяжении.

5. Инженерные коммуникации, препятствующие безопасному движению по ул.Октября отсутствуют.

6. Светофорные объекты на ул.Октября отсутствуют.

Наименование автодороги (административный район)	ПОДД-2018 г.Североуральск ул.Котовского
Элементы дороги в продольном профиле	30 / 29
Элементы дороги в плане	
Тротуары слева	
Дорожные ограждения и направляющие устройства слева	
Дорожные ограждения и направляющие устройства по осевой	
Горизонтальная дорожная разметка слева: 1-я от осевой	
Видимость автомобиля в обратном направлении	

Разметка на участке:

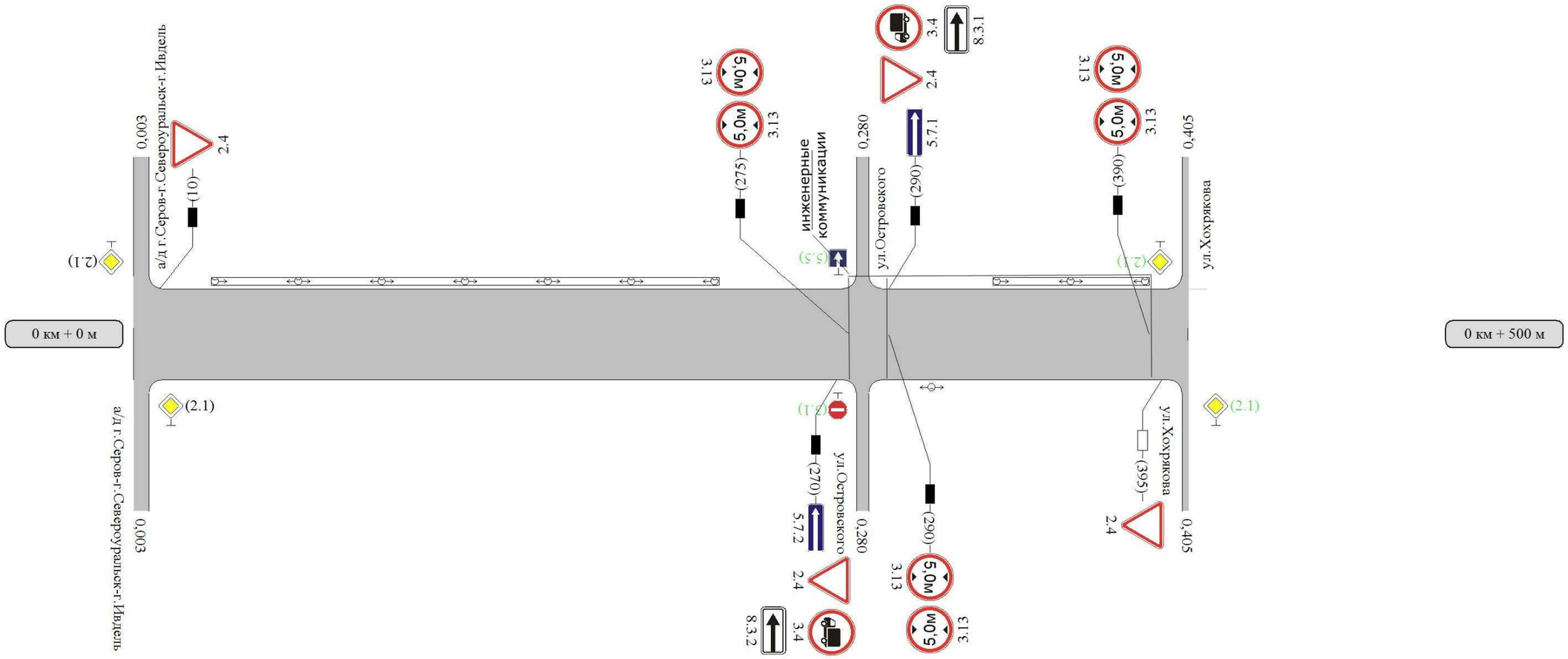

Видимость автомобиля в прямом направлении	
Горизонтальная дорожная разметка справа: Осевая линия	
Горизонтальная дорожная разметка справа: 1-ая от осевой	
Дорожные ограждения и направляющие устройства справа	
Тротуары справа	

Ведомость размещения дорожных знаков

Дорога: 0000018 - ПОДД-2018 г.Североуральск, ул.Котовского
Участок: 0,000 - 0,405 км.

№ п/п	Номер знака по ГОСТ 52290-2004	Наименование знака	Типоразмер знака	Площадь знаков, м2 (для знаков индивидуального проектирования)	Адрес (км+м)	Установлено / требуется установить или демонтировать	Количество	Месторасположение	Месторасположение
		Знаки приоритета							
1	2.1	Главная дорога	1		0+003	установлено	1		съезд слева
2	2.1	Главная дорога	1		0+003	установлено	1	съезд справа	
3	2.1	Главная дорога	1		0+415	требуется установить	1		съезд слева
4	2.1	Главная дорога	1		0+415	требуется установить	1	съезд справа	
5	2.4	Уступите дорогу	1		0+010	установлено	1		слева
6	2.4	Уступите дорогу	1		0+270	установлено	1	справа	
7	2.4	Уступите дорогу	1		0+290	установлено	1		слева
8	2.4	Уступите дорогу	1		0+395	требуется установить	1	справа	
		Итого установлено:					**5**		
		Итого демонтировать:					**0**		
		Итого требуется:					**3**		
		Итого:					**8**		
		Запрещающие знаки							
9	3.1	Въезд запрещен	1		0+280	требуется установить	1	съезд справа	
10	3.4	Движение грузовых автомобилей запрещено	1		0+270	установлено	1	справа	
11	3.4	Движение грузовых автомобилей запрещено	1		0+290	установлено	1		слева
12	3.13	Ограничение высоты	1		0+275	установлено	1		
13	3.13	Ограничение высоты	1		0+275	установлено	1		
14	3.13	Ограничение высоты	1		0+290	установлено	1		
15	3.13	Ограничение высоты	1		0+290	установлено	1		
16	3.13	Ограничение высоты	1		0+390	установлено	1		
17	3.13	Ограничение высоты	1		0+390	установлено	1		
		Итого установлено:					**8**		
		Итого демонтировать:					**0**		
		Итого требуется:					**1**		
		Итого:					**9**		
		Знаки особых предписаний							
18	5.5	Дорога с односторонним движением	1		0+280	требуется установить	1		съезд слева
19	5.7.1	Выезд на дорогу с односторонним движением	1		0+290	установлено	1		слева
20	5.7.2	Выезд на дорогу с односторонним движением	1		0+270	установлено	1	справа	
		Итого установлено:					**2**		
		Итого демонтировать:					**0**		
		Итого требуется:					**1**		
		Итого:					**3**		
		Знаки дополнительной информации(таблички)							
21	8.3.1	Направления действия	1		0+290	установлено	1		слева
22	8.3.2	Направления действия	1		0+270	установлено	1	справа	
		Итого установлено:					**2**		
		Итого демонтировать:					**0**		
		Итого требуется:					**0**		
		Итого:					**2**		
		Всего установлено:					**17**		
		Всего демонтировать:					**0**		
		Всего требуется установить:					**5**		
		Всего:					**22**		

Ведомость размещения искусственного освещения

Дорога: 0000018 - ПОДД-2018 г.Североуральск, ул.Котовского
Участок: 0,000 - 0,405 км.

№ п/п	Начало участка, км + м	Конец участка, км + м	Объект установки	Количество опор \ светильников	Протяженность,м			Расположение
					Проектируемые в соответствии с нормативными документами, м	Фактически установленные, м	Потребность в установке, м	
1	0+030	0+225	Населенный пункт	7/7	195	195	0	Слева
2	0+305	0+355	Населенный пункт	1/1	50	50	0	Справа
3	0+330	0+390	Населенный пункт	3/3	60	60	0	Слева
Итого:				**11/11**	**305**	**305**	**0**	