



ВЕКТОР ОБЩЕСТВО С ОГРАНИЧЕННОЙ ОТВЕТСТВЕННОСТЬЮ
452320, РБ, г. Дюртюли, ул. 50-летия Победы, д. 52/2. E-mail: ooovektor02@mail.ru

**ДОКУМЕНТАЦИЯ ПО ПЛАНИРОВКЕ ТЕРРИТОРИИ
(ПРОЕКТ ПЛАНИРОВКИ И ПРОЕКТ МЕЖЕВАНИЯ ТЕРРИТОРИИ)**

**РАЗМЕЩЕНИЕ ВНЕПЛОЩАДНЫХ СЕТЕЙ ВОДООТВЕДЕНИЯ,
ВОДОСНАБЖЕНИЯ, ГАЗОСНАБЖЕНИЯ, СВЯЗИ И СЕТИ
ЛИВНЕВОЙ КАНАЛИЗАЦИИ ОБЪЕКТА КАПИТАЛЬНОГО
СТРОИТЕЛЬСТВА «СЛЕДСТВЕННЫЙ ИЗОЛЯТОР НА 1000 МЕСТ
В Г. КАМЫШЛОВЕ СВЕРДЛОВСКОЙ ОБЛАСТИ»**

Том 3

Основная часть проекта межевания территории

2019 г.

Утверждено
Постановлением
Администрации Камышловского
городского округа
от «___» _____ 201__ г. № _____

**ДОКУМЕНТАЦИЯ ПО ПЛАНИРОВКЕ ТЕРРИТОРИИ
(ПРОЕКТ ПЛАНИРОВКИ ТЕРРИТОРИИ И ПРОЕКТ МЕЖЕВАНИЯ
ТЕРРИТОРИИ)**

**РАЗМЕЩЕНИЕ ВНЕПЛОЩАДНЫХ СЕТЕЙ ВОДООТВЕДЕНИЯ,
ВОДОСНАБЖЕНИЯ, ГАЗОСНАБЖЕНИЯ, СВЯЗИ И СЕТИ
ЛИВНЕВОЙ КАНАЛИЗАЦИИ ОБЪЕКТА КАПИТАЛЬНОГО
СТРОИТЕЛЬСТВА «СЛЕДСТВЕННЫЙ ИЗОЛЯТОР НА 1000 МЕСТ
В Г. КАМЫШЛОВЕ СВЕРДЛОВСКОЙ ОБЛАСТИ»**

Том 3

Основная часть проекта планировки территории

Директор ООО «Вектор»



М.Р. Сахиуллин

2019 г.

СОСТАВ ДОКУМЕНТАЦИИ ПО ПЛАНИРОВКЕ ТЕРРИТОРИИ

Проект планировки и проект межевания территории размещения внеплощадочных сетей водоотведения, водоснабжения, газоснабжения, связи и сети ливневой канализации объекта капитального строительства «Следственный изолятор на 1000 мест в г. Камышлове Свердловской области»

Обозначение	Наименование	Состав тома
1	2	3
Том 1	Основная часть проекта планировки территории линейного объекта	«Проект планировки территории. Графическая часть»
		Положение о размещении линейного объекта
Том 2	Материалы по обоснованию проекта планировки территории линейного объекта	«Материалы по обоснованию проекта планировки территории. Графическая часть»
		«Материалы по обоснованию проекта планировки территории. Пояснительная записка»
Том 3	Основная часть проекта межевания территории	Графическая часть
		Текстовая часть
Том 4	Материалы по обоснованию проекта межевания территории	Графическая часть





Проект выполнен в соответствии с действующими нормами, правилами и стандартами

ГИП




А.Ф. Давлетбаев

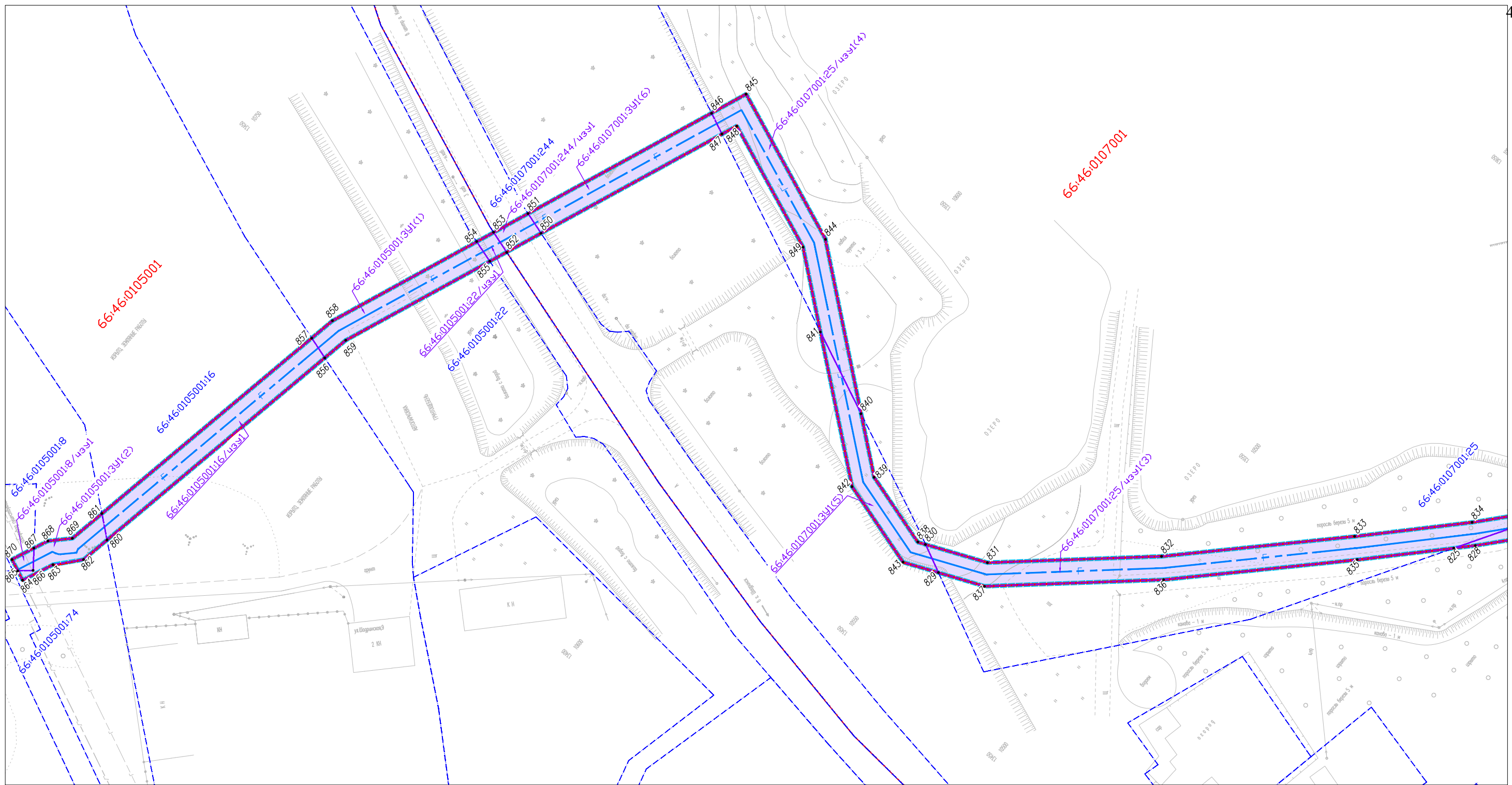
Взам. Инв. №	
Подп. и дата	
Инв. № подл.	

Документация по планировке территории												
Изм.	Колу	Лист	№ док.	Подп.	Дата							
Разраб.		Адиева			10.19	Размещение внеплощадочных сетей водоотведения, водоснабжения, газоснабжения, связи и сети ливневой канализации объекта капитального строительства «Следственный изолятор на 1000 мест в г. Камышлове Свердловской области»						
Проверил		Харисова			10.19							
ГИП		Давлетбаев			10.19							
<table border="1" style="float: right; border-collapse: collapse;"> <tr> <td style="width: 20%;">Стадия</td> <td style="width: 20%;">Лист</td> <td style="width: 20%;">Листов</td> </tr> <tr> <td>ПП</td> <td>1</td> <td>1</td> </tr> </table>							Стадия	Лист	Листов	ПП	1	1
Стадия	Лист	Листов										
ПП	1	1										
												

Содержание тома 3

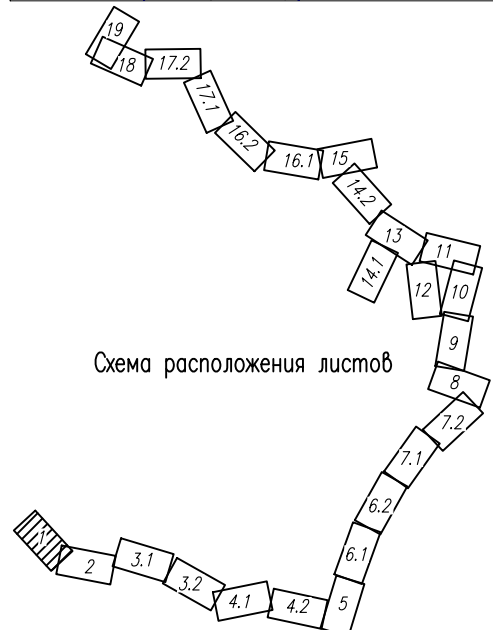
Обозначение	Наименование	Примечание
	Содержание	3
	Графическая часть	
Том 3, л.1-19	Чертеж межевания территории	4-22
Том 3, л.1-19	Схема резервирования земель	23-41
	Текстовая часть	42

Инв. № подл.	Подп. и дата	Взам. Инв. №							<p align="center">Основная часть проекта межевания территории</p>		
			Изм.	Колу	Лист	№ док.	Подп.	Дата			
Инв. № подл.	Подп. и дата	Взам. Инв. №	Разраб.	Адиева			10.19	Размещение внеплощадочных сетей водоотведения, водоснабжения, газоснабжения, связи и сети ливневой канализации объекта капитального строительства «Следственный изолятор на 1000 мест в г. Камышлове Свердловской области»	Стадия	Лист	Листов
			Проверил	Харисова			10.19		ПП	1	1
			ГИП	Давлетбаев			10.19				




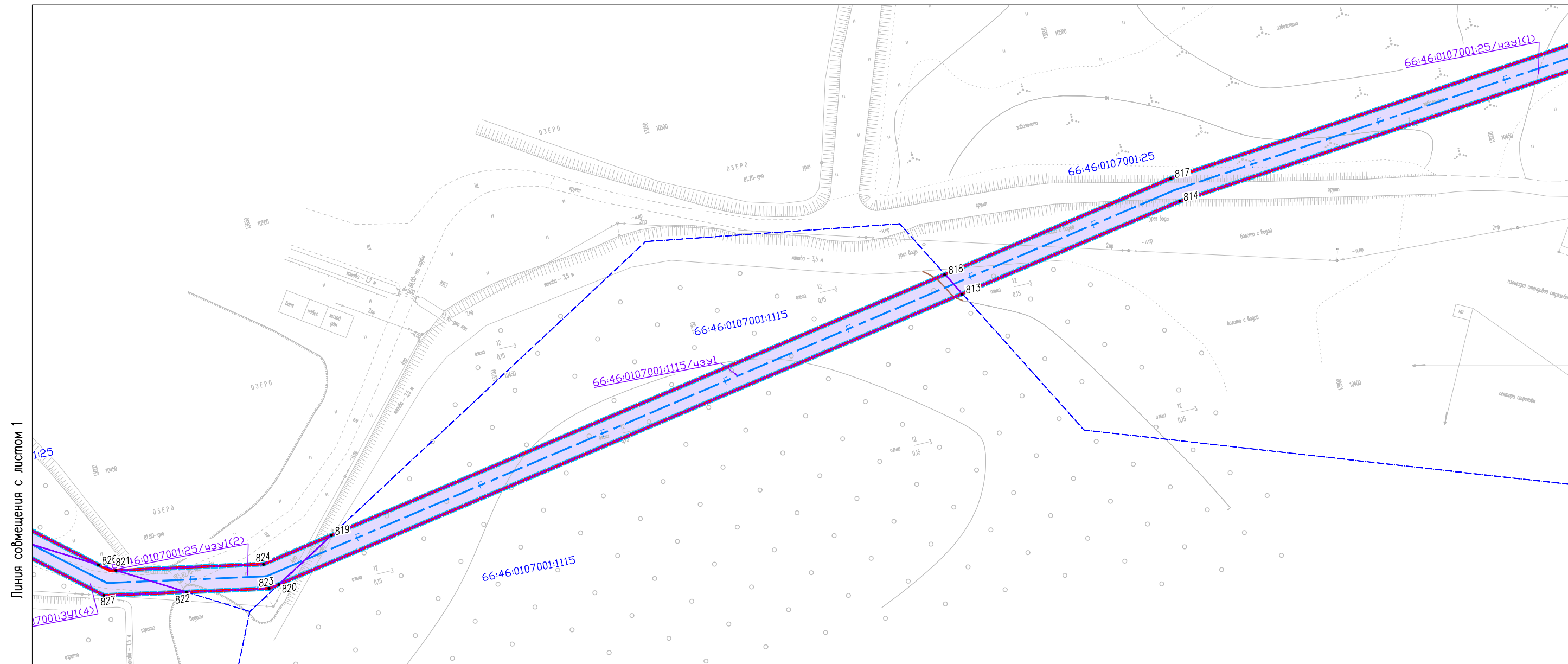
Линия сообщения с листом 2

4



Условные обозначения границ:	
	границы территории, в отношении которой осуществляется подготовка проекта планировки территории
	красные линии, утверждаемые в составе проекта планировки территории
	границы кадастровых кварталов, обозначение кадастрового квартала
	границы населенного пункта
	границы существующих земельных участков, учтенных в ЕГРН
	границы публичных сервитутов, их условные номера
Условные обозначения:	
	номера характерных точек публичных сервитутов
	проектируемые сети водоснабжения
	проектируемые сети связи
	проектируемые сети ливневой канализации
	проектируемые сети водоотведения (хозяйственно-бытовая канализация)
	проектируемые сети газоснабжения

						ГУФСИН России по Свердловской области		
						Размещение внеплощадочных сетей водоотведения, водоснабжения, газоснабжения, связи и сети ливневой канализации объекта капитального строительства «Следственный изолятор на 1000 мест в г. Камышлове Свердловской области»		
Изм.	Кол.уч.	Лист	№ док.	Подп.	Дата	Чертеж межевания территории М 1:1000		
Разраб.								
Проверил						Стадия		
						ПП	1	19
ГИП						«Основная часть проекта межевания территории. Графическая часть»		
								



Линия со смещением с листом 1



Схема расположения листов

Условные обозначения границ:	
	границы территории, в отношении которой осуществляется подготовка проекта планировки территории
	красные линии, утверждаемые в составе проекта планировки территории
	границы кадастровых кварталов, обозначение кадастрового квартала
	границы населенного пункта
	границы существующих земельных участков, учтенных в ЕГРН
	границы публичных сервитутов, их условные номера
Условные обозначения:	
	номера характерных точек публичных сервитутов
	проектируемые сети водоснабжения
	проектируемые сети связи
	проектируемые сети ливневой канализации
	проектируемые сети водоотведения (хозяйственно-бытовая канализация)
	проектируемые сети газоснабжения

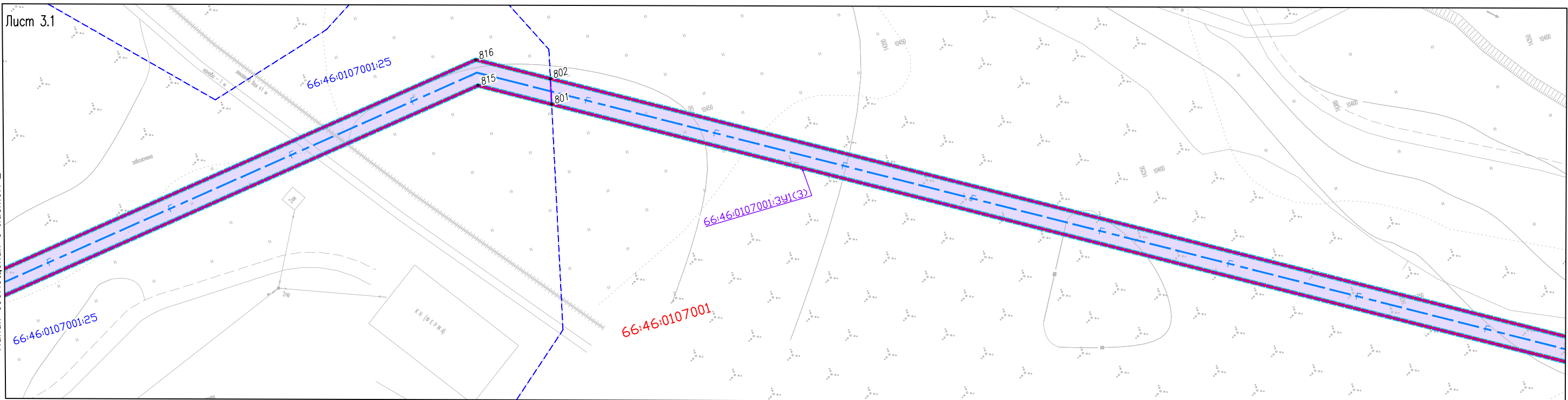
						ГУФСИН России по Свердловской области			
						Размещение внеплощадочных сетей водоотведения, водоснабжения, газоснабжения, связи и сети ливневой канализации объекта капитального строительства «Следственный изолятор на 1000 мест в г. Камышлове Свердловской области»			
Изм.	Кол.лч.	Лист	№ док.	Подп.	Дата	Чертеж межевания территории М 1:1000	Стадия	Лист	Листов
Разраб.		Адиева ЛБ			10.19		ПП	2	19
Проверил		Харисова Л.Я.			10.19				
ГИП		Давлетбаев А.Ф.			10.19	«Основная часть проекта межевания территории. Графическая часть»			



Лист 3.1

Линия совмещения с листом 2

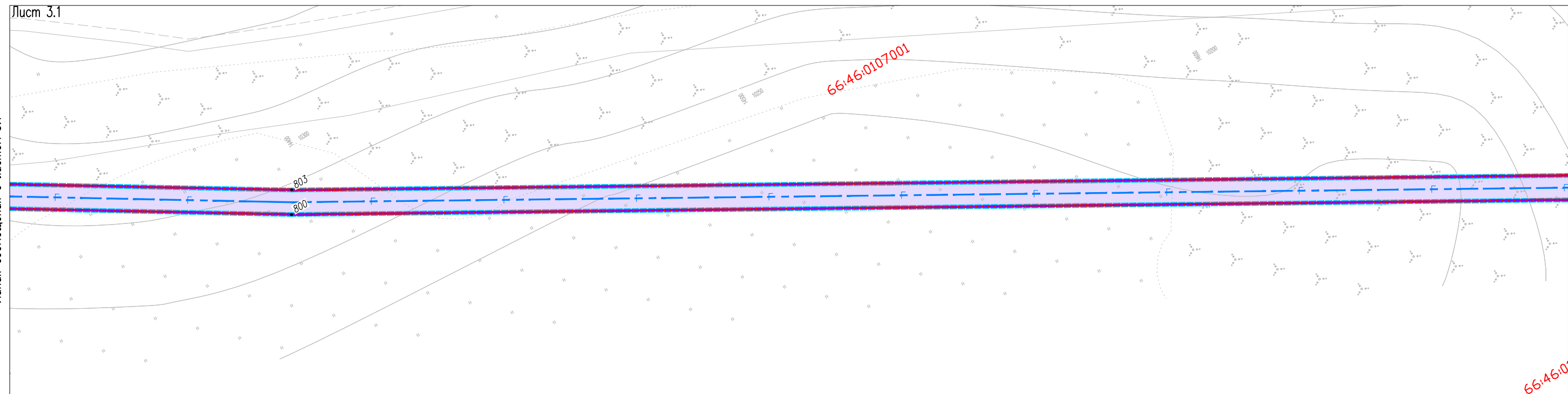
Линия совмещения с листом 3.2



Лист 3.1

Линия совмещения с листом 3.1

Линия совмещения с листом 4.1



66:46:0107001



Схема расположения листов

Условные обозначения границ:	
	границы территории, в отношении которой осуществляется подготовка проекта планировки территории
	красные линии, утверждаемые в составе проекта планировки территории
	границы кадастровых кварталов, обозначение кадастрового квартала
	границы населенного пункта
	границы существующих земельных участков, учтенных в ЕГРН
	границы публичных сервитутов, их условные номера
Условные обозначения:	
	номера характерных точек публичных сервитутов
	проектируемые сети водоснабжения
	проектируемые сети связи
	проектируемые сети ливневой канализации
	проектируемые сети водоотведения (хозяйственно-бытовая канализация)
	проектируемые сети газоснабжения

ГУФСИН России по Свердловской области					
Размещение внеплощадочных сетей водоотведения, водоснабжения, газоснабжения, связи и сети ливневой канализации объекта капитального строительства «Следственный изолятор на 1000 мест в г. Камышлове Свердловской области»					
Изм.	Кол.ч.	Лист	№ док.	Подп.	Дата
Разраб.		Адиева ЛБ			10.19
Проверил		Харисова Л.Я.			10.19
ГИП		Давлетбаев А.Ф.			10.19
Чертеж межевания территории М 1:1000					
«Основная часть проекта межевания территории. Графическая часть»					
Стадия		Лист	Листов		
ПП		3	19		
					БЕКТОР

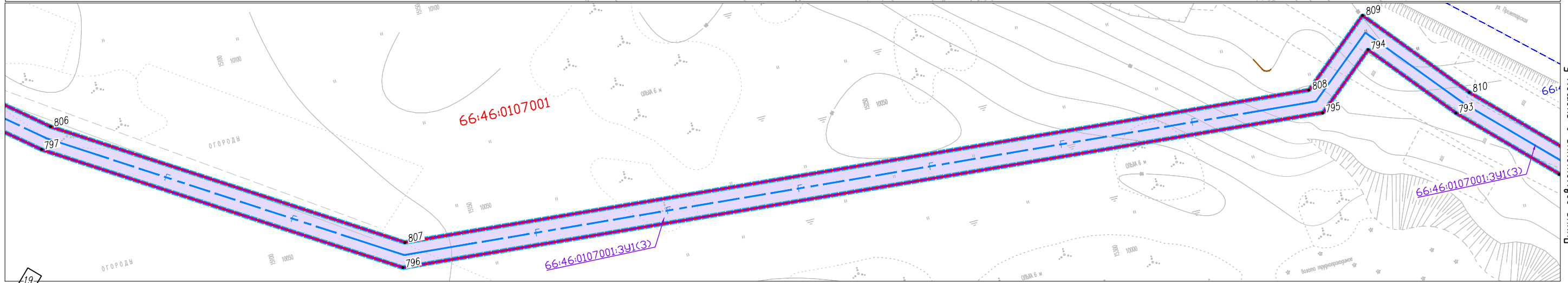
Линия совмещения с листом 3.2

Линия совмещения с листом 4.2



Линия совмещения с листом 4.1

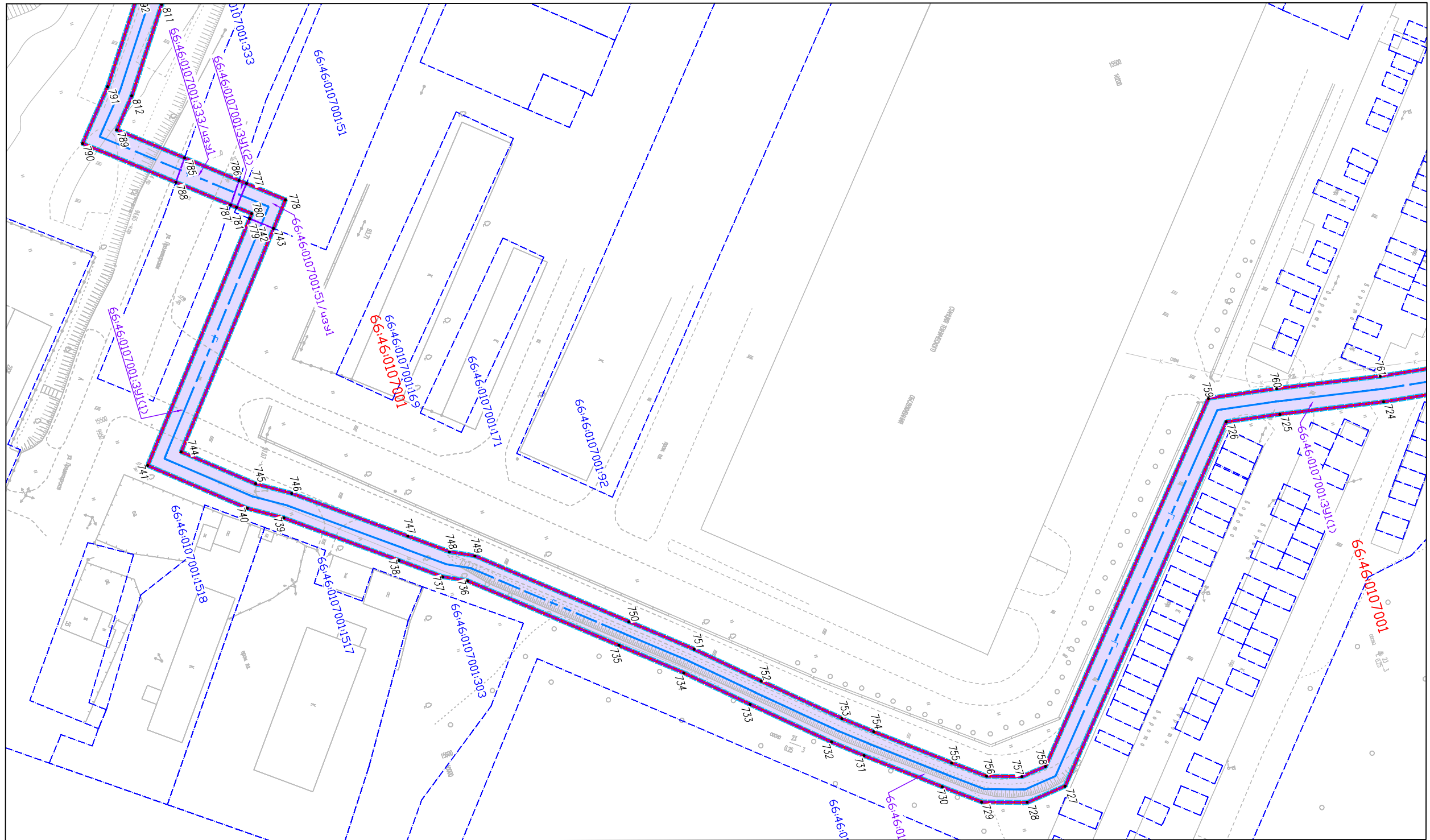
Линия совмещения с листом 5



Условные обозначения границ:	
	границы территории, в отношении которой осуществляется подготовка проекта планировки территории
	красные линии, утверждаемые в составе проекта планировки территории
	границы кадастровых кварталов, обозначение кадастрового квартала
	границы населенного пункта
	границы существующих земельных участков, учтенных в ЕГРН
	границы публичных сервитутов, их условные номера
Условные обозначения:	
	номера характерных точек публичных сервитутов
	проектируемые сети водоснабжения
	проектируемые сети связи
	проектируемые сети ливневой канализации
	проектируемые сети водоотведения (хозяйственно-бытовая канализация)
	проектируемые сети газоснабжения

ГУФСИН России по Свердловской области					
Размещение внеплощадочных сетей водоотведения, водоснабжения, газоснабжения, связи и сети ливневой канализации объекта капитального строительства «Следственный изолятор на 1000 мест в г. Камышлове Свердловской области»					
Изм.	Кол.уч.	Лист	№ док.	Подп.	Дата
Разраб.		Адиева ЛБ			10.19
Проверил		Харисова Л.Я.			10.19
ГИП		Давлетбаев А.Ф.			10.19
Чертеж межевания территории М 1:1000					
«Основная часть проекта межевания территории. Графическая часть»					
Стадия		Лист	Листов		
ПП		4	19		
					БЕКТОР

Линия совмещения с листом 4.2



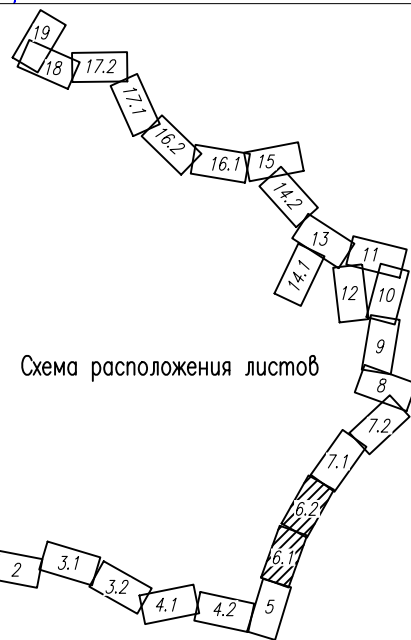
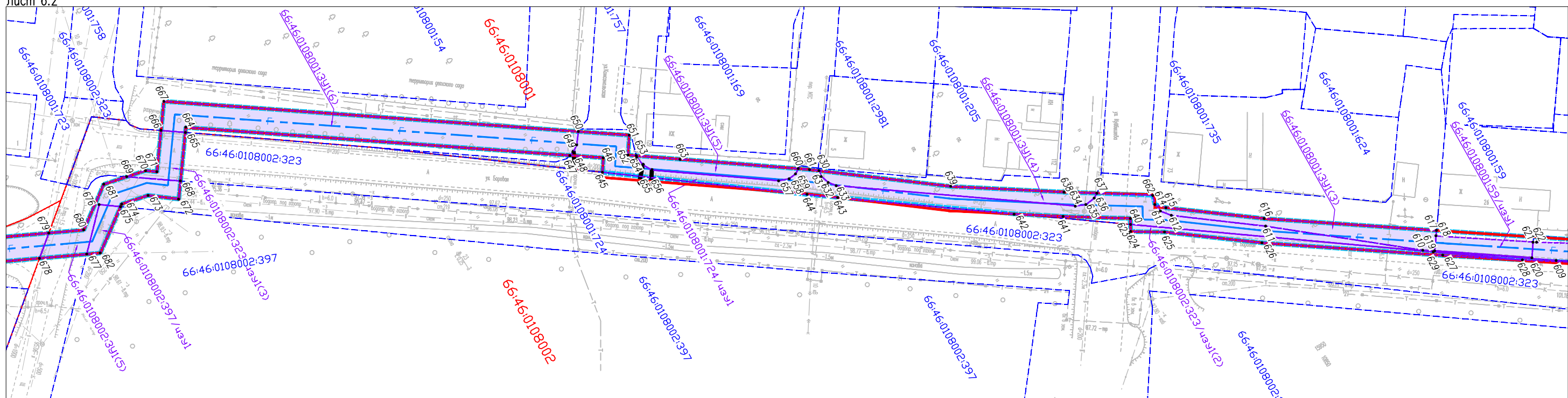
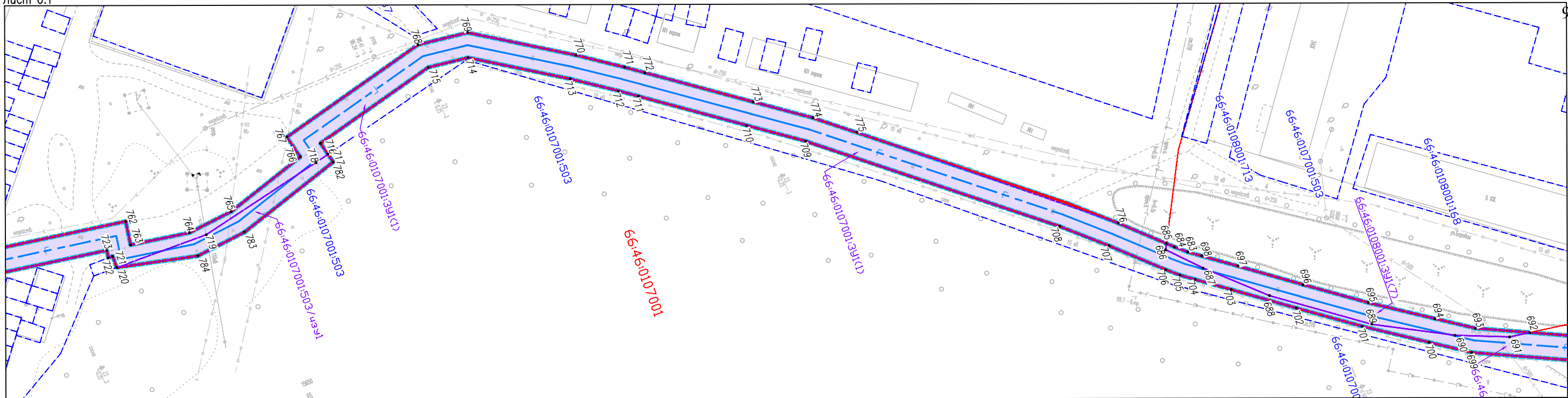
Линия совмещения с листом 6.1



Схема расположения листов

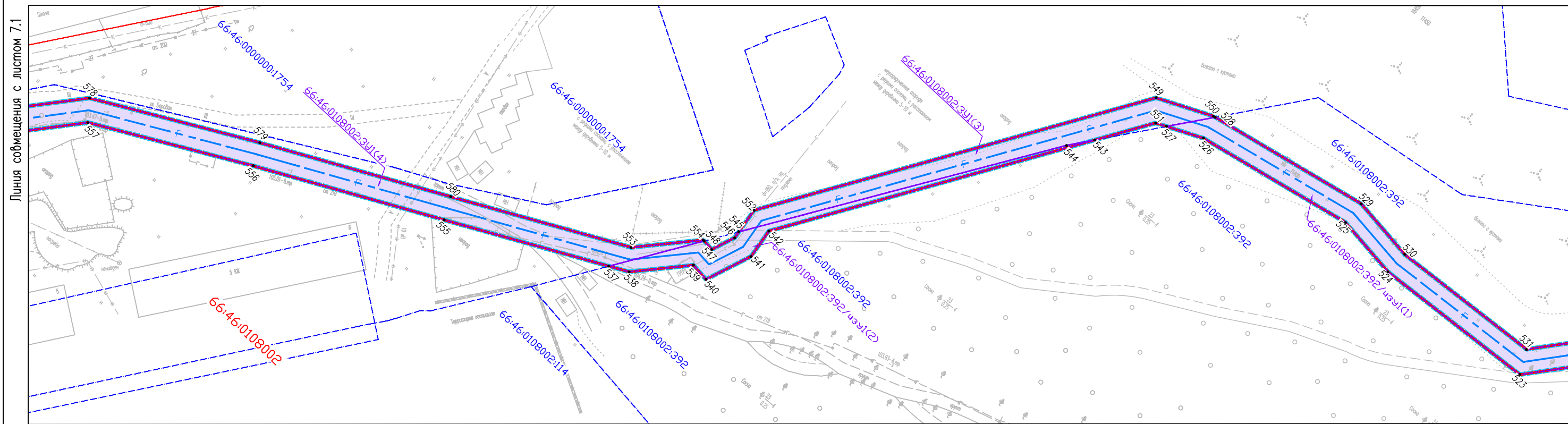
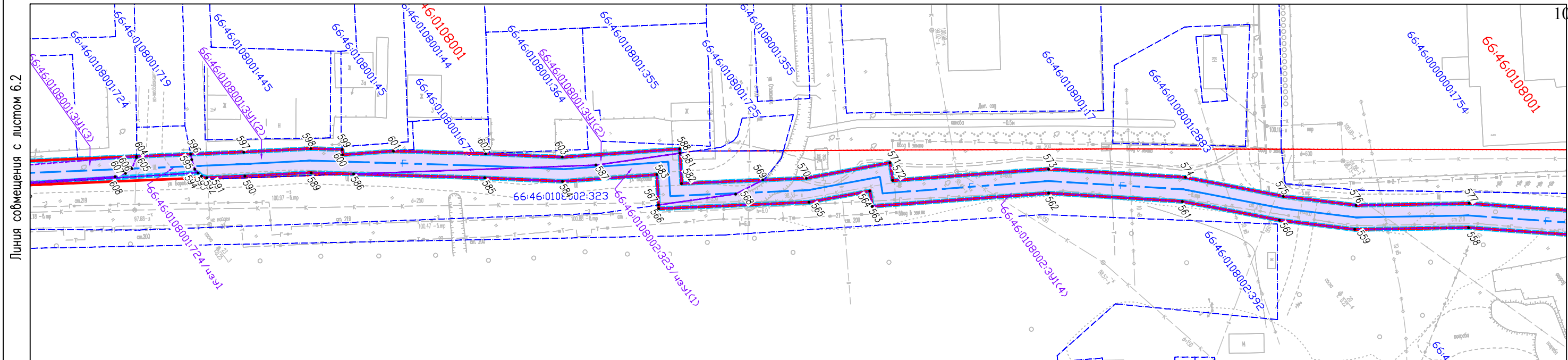
Условные обозначения границ:	
	границы территории, в отношении которой осуществляется подготовка проекта планировки территории
	красные линии, утверждаемые в составе проекта планировки территории
	границы кадастровых кварталов, обозначение кадастрового квартала
	границы населенного пункта
	границы существующих земельных участков, учтенных в ЕГРН
	границы публичных сервитутов, их условные номера
Условные обозначения:	
	номера характерных точек публичных сервитутов
	проектируемые сети водоснабжения
	проектируемые сети связи
	проектируемые сети ливневой канализации
	проектируемые сети водоотведения (хозяйственно-бытовая канализация)
	проектируемые сети газоснабжения

ГУФСИН России по Свердловской области					
Размещение внеплощадочных сетей водоотведения, водоснабжения, газоснабжения, связи и сети ливневой канализации объекта капитального строительства «Следственный изолятор на 1000 мест в г. Камышлове Свердловской области»					
Изм.	Кол.уч.	Лист	№ док.	Подп.	Дата
Разраб.		Адиева ЛБ			10.19
Проверил		Харисова Л.Я.			10.19
ГИП		Давлетбаев А.Ф.			10.19
Чертеж межевания территории М 1:1000					
		Стадия	Лист	Листов	
		ПП	5	19	
«Основная часть проекта межевания территории. Графическая часть»					



Условные обозначения границ:	
	границы территории, в отношении которой осуществляется подготовка проекта планировки территории
	красные линии, утверждаемые в составе проекта планировки территории
	границы кадастровых кварталов, обозначение кадастрового квартала
	границы населенного пункта
	границы существующих земельных участков, учтенных в ЕГРН
	границы публичных сервитутов, их условные номера
Условные обозначения:	
	номера характерных точек публичных сервитутов
	проектируемые сети водоснабжения
	проектируемые сети связи
	проектируемые сети ливневой канализации
	проектируемые сети водоотведения (хозяйственно-бытовая канализация)
	проектируемые сети газоснабжения

ГУФСИН России по Свердловской области					
Размещение внеплощадочных сетей водоотведения, водоснабжения, газоснабжения, связи и сети ливневой канализации объекта капитального строительства «Следственный изолятор на 1000 мест в г. Камышлове Свердловской области»					
Изм.	Кол.ч.	Лист	№ док.	Подп.	Дата
Разраб.		Адиева ЛБ			10.19
Проверил		Харисова Л.Я.			10.19
ГИП		Давлетбаев А.Ф.			10.19
Чертеж межевания территории М 1:1000					
		Стадия	Лист	Листов	
		ПП	6	19	
«Основная часть проекта межевания территории. Графическая часть»					



Линия сощщения с листом 7.1

Линия сощщения с листом 8

Схема расположения листов

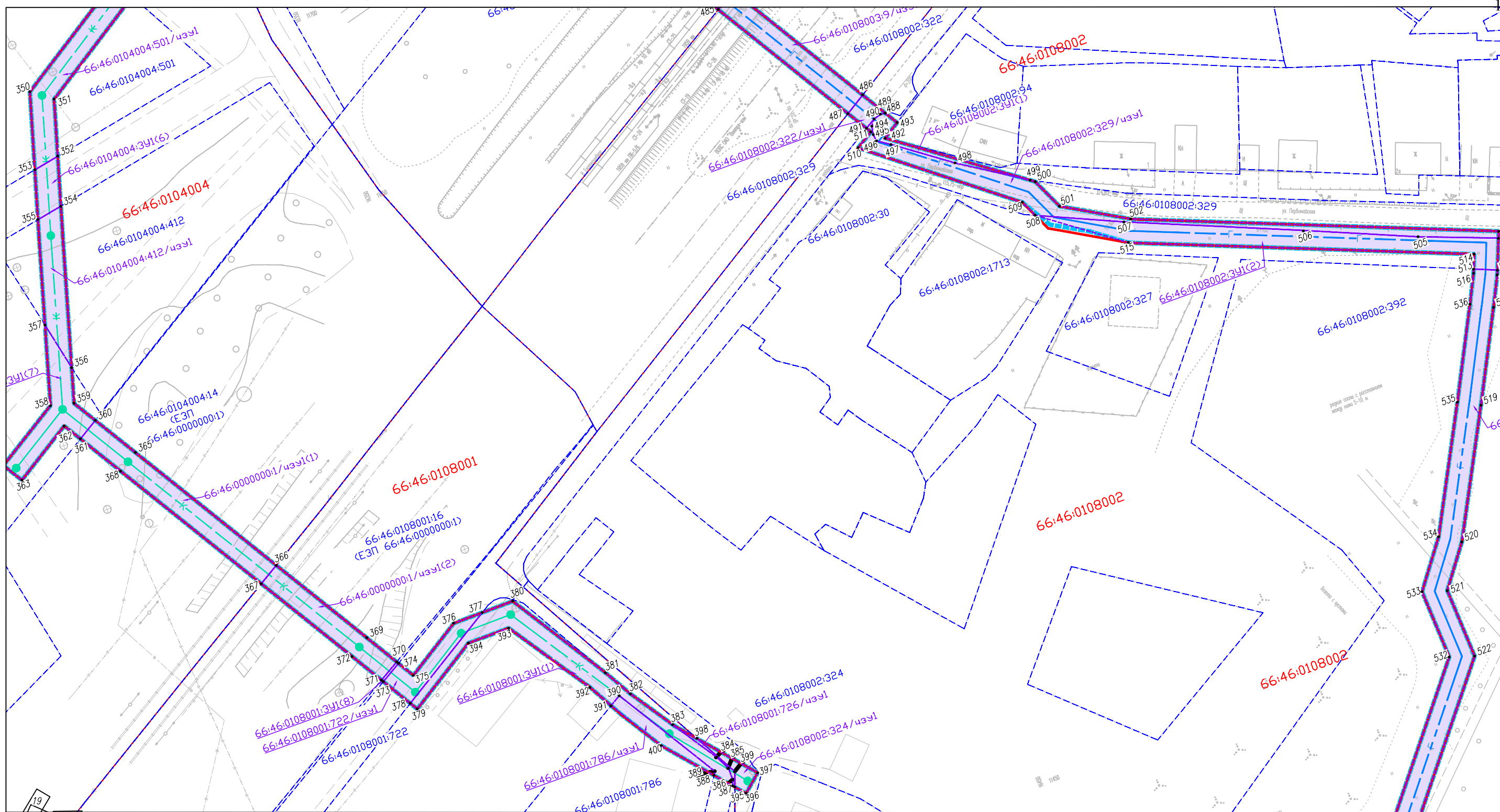


Условные обозначения границ:	
	границы территории, в отношении которой осуществляется подготовка проекта планировки территории
	красные линии, утверждаемые в составе проекта планировки территории
	границы кадастровых кварталов, обозначение кадастрового квартала
	границы населенного пункта
	границы существующих земельных участков, учтенных в ЕГРН
	границы публичных сервитутов, их условные номера
Условные обозначения:	
	номера характерных точек публичных сервитутов
	проектируемые сети водоснабжения
	проектируемые сети связи
	проектируемые сети ливневой канализации
	проектируемые сети водоотведения (хозяйственно-бытовая канализация)
	проектируемые сети газоснабжения

ГУФСИН России по Свердловской области					
Размещение внеплощадочных сетей водоотведения, водоснабжения, газоснабжения, связи и сети ливневой канализации объекта капитального строительства «Следственный изолятор на 1000 мест в г. Камышлове Свердловской области»					
Изм.	Кол.ч.	Лист	№ док.	Подп.	Дата
Разраб.		Адиева ЛБ			10.19
Проверил		Харисова Л.Я.			10.19
ГИП		Давлетьяев А.Ф.			10.19
Чертеж межевания территории М 1:1000					
		Стадия	Лист	Листов	
		ПП	7	19	
«Основная часть проекта межевания территории. Графическая часть»					

Линия сощщения с листом 6.2

Линия сощщения с листом 7.2



Условные обозначения границ:	
	границы территории, в отношении которой осуществляется подготовка проекта планировки территории
	красные линии, утверждаемые в составе проекта планировки территории
	14:22:120004 границы кадастровых кварталов, обозначение кадастрового квартала
	границы населенного пункта
	14:22:120004:16 границы существующих земельных участков, учтенных в ЕГРН
	14:22:120004:16/чзэл(1) границы публичных сервитутов, их условные номера
Условные обозначения:	
	100 номера характерных точек публичных сервитутов
	проектируемые сети водоснабжения
	проектируемые сети связи
	проектируемые сети ливневой канализации
	проектируемые сети водоотведения (хозяйственно-бытовая канализация)
	проектируемые сети газоснабжения

ГУФСИН России по Свердловской области					
Размещение внеплощадочных сетей водоотведения, водоснабжения, газоснабжения, связи и сети ливневой канализации объекта капитального строительства «Следственный изолятор на 1000 мест в г. Камышлове Свердловской области»					
Изм.	Кол.ч.	Лист	№ док.	Подп.	Дата
Разраб.		Адиева ЛБ			10.19
Проверил		Харисова Л.Я.			10.19
ГИП		Давлетбаев А.Ф.			10.19
Чертеж межевания территории М 1:1000					
		Стадия	Лист	Листов	
		ПП	8	19	
«Основная часть проекта межевания территории. Графическая часть»					

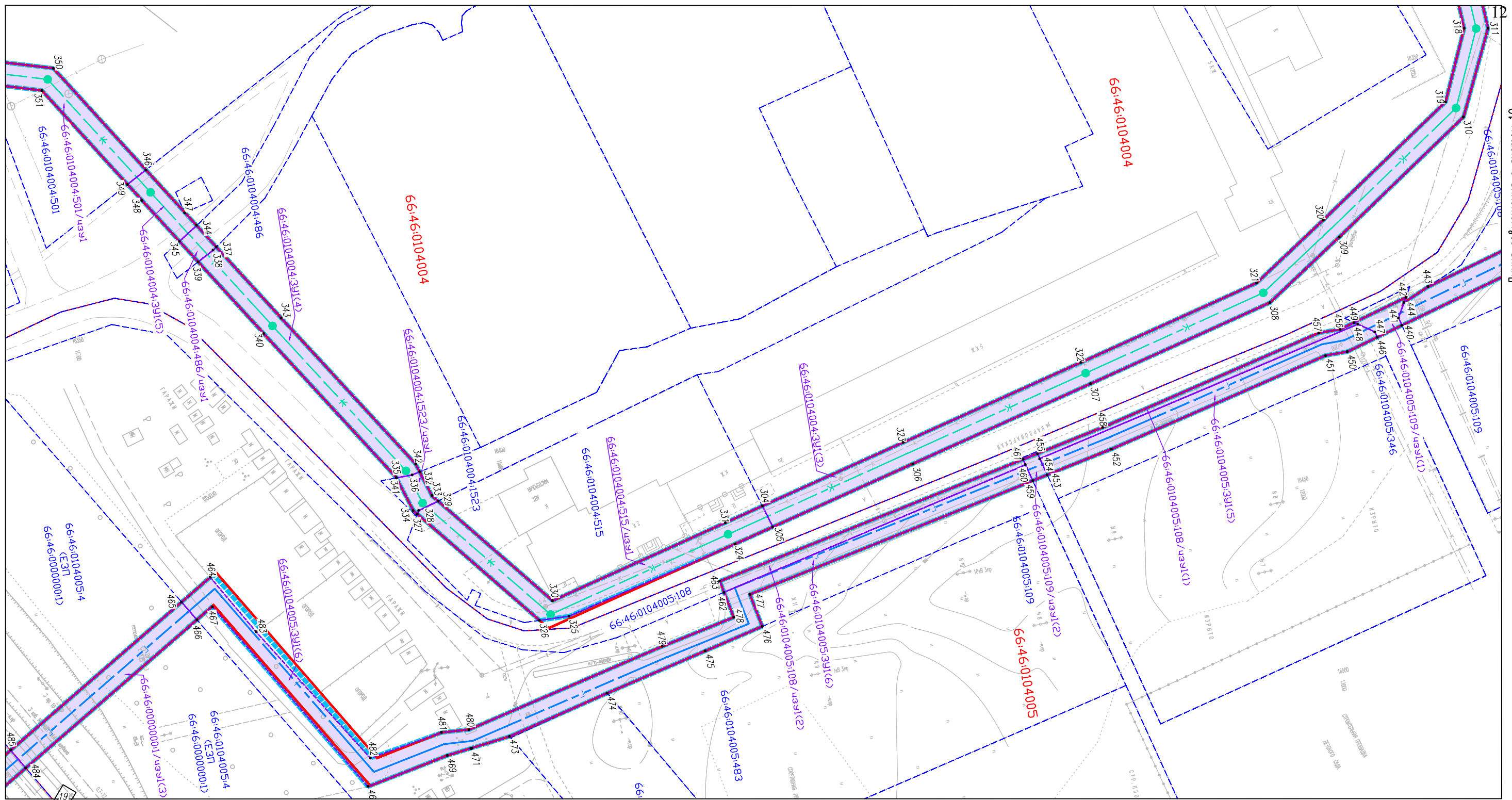
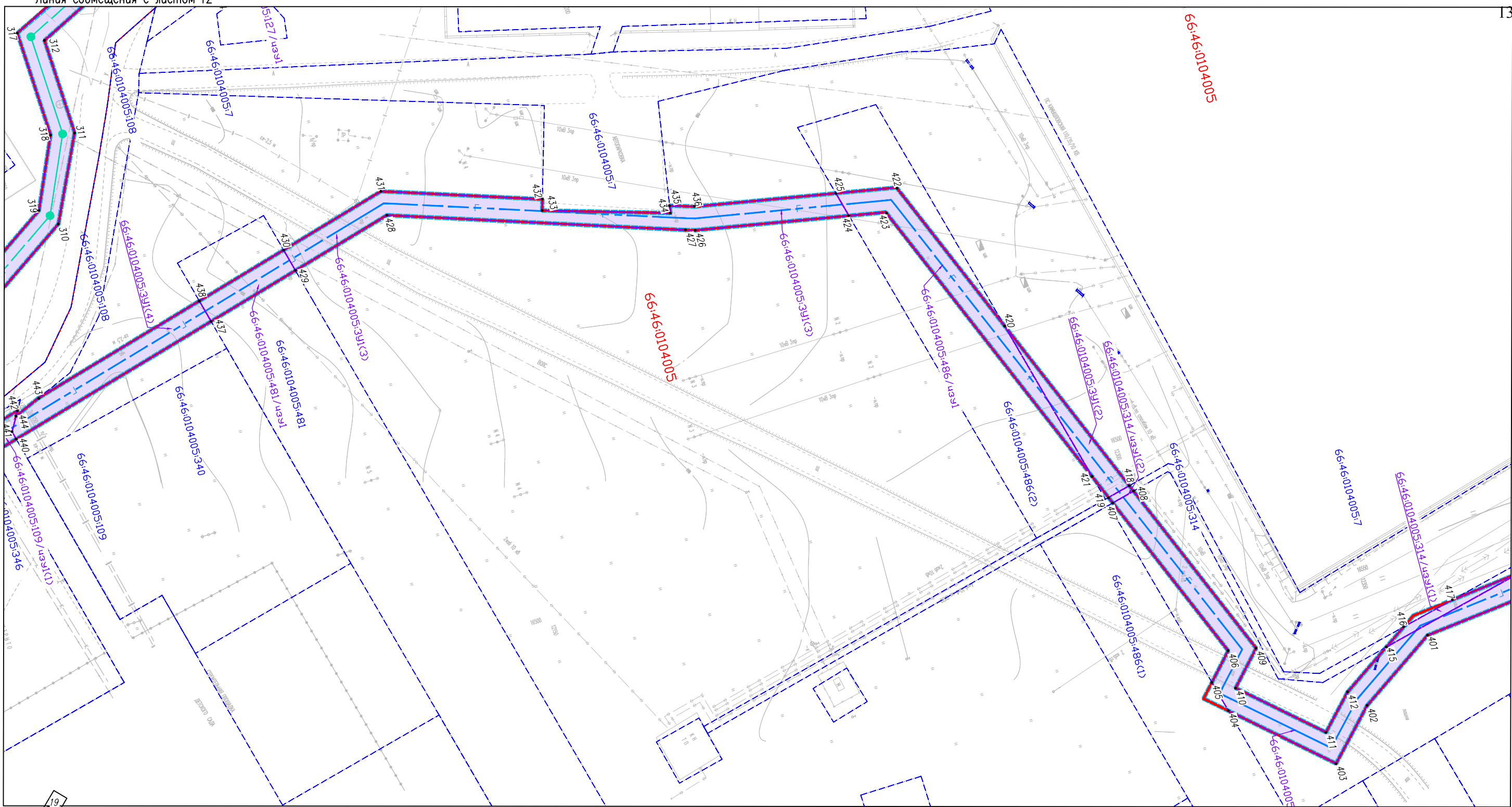


Схема расположения листов

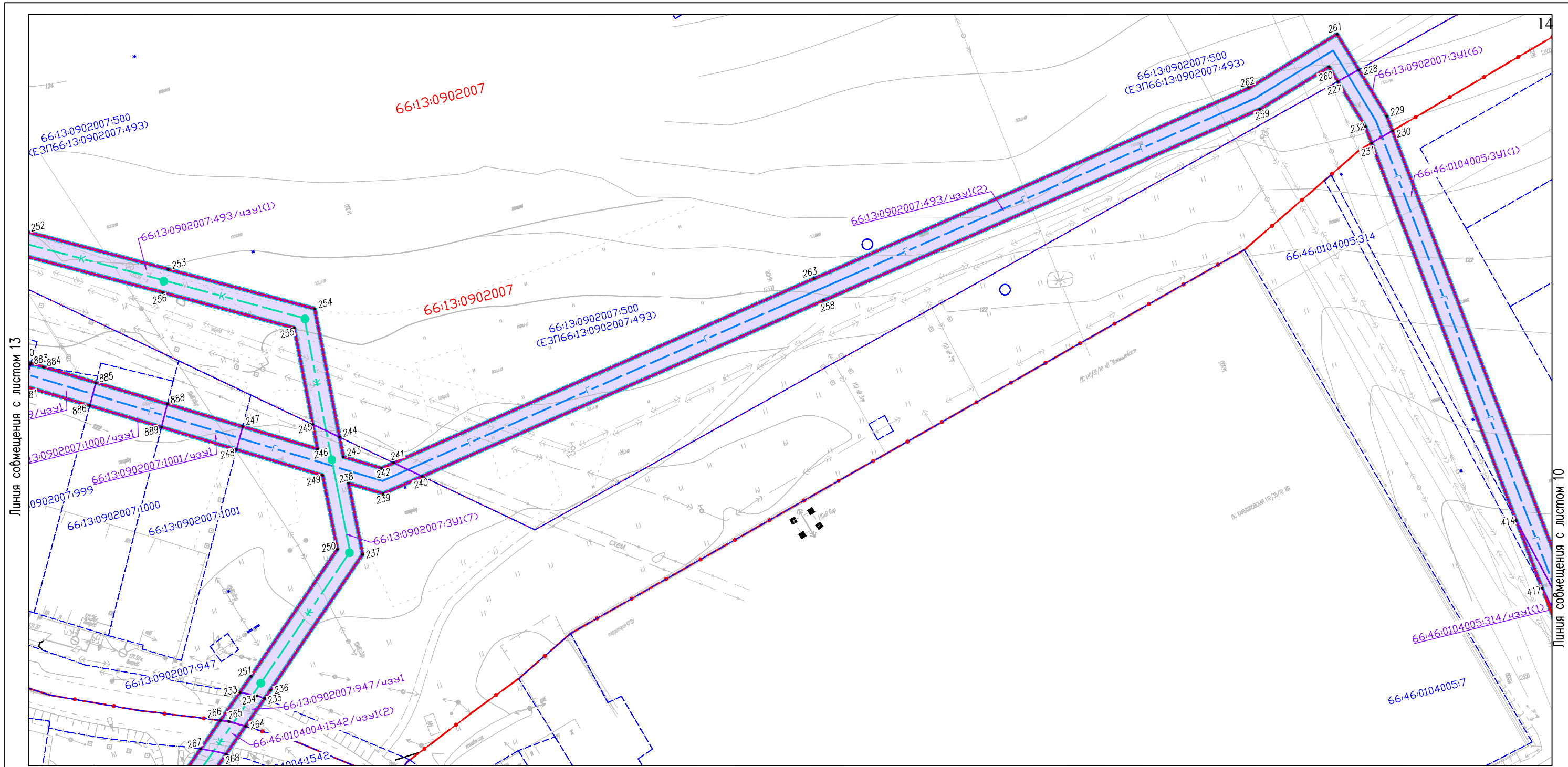
Условные обозначения границ:	
	границы территории, в отношении которой осуществляется подготовка проекта планировки территории
	красные линии, утверждаемые в составе проекта планировки территории
	границы кадастровых кварталов, обозначение кадастрового квартала
	границы населенного пункта
	границы существующих земельных участков, учтенных в ЕГРН
	границы публичных сервитутов, их условные номера
Условные обозначения:	
	номера характерных точек публичных сервитутов
	проектируемые сети водоснабжения
	проектируемые сети связи
	проектируемые сети лифтовой канализации
	проектируемые сети водоотведения (хозяйственно-бытовая канализация)
	проектируемые сети газоснабжения

Изм.	Кол.ч.	Лист	№ док.	Подп.	Дата	ГУФСИН России по Свердловской области			
						Размещение внеплощадочных сетей водоотведения, водоснабжения, газоснабжения, связи и сети ливневой канализации объекта капитального строительства «Следственный изолятор на 1000 мест в г. Камышлове Свердловской области»			
Разраб.		Адиева ЛБ			10.19	Чертеж межевания территории М 1:1000	Стадия	Лист	Листов
Проверил		Харисова Л.Я.			10.19		ПП	9	19
ГИП		Давлетбаев А.Ф.			10.19	«Основная часть проекта межевания территории. Графическая часть»			



Условные обозначения границ:	
	границы территории, в отношении которой осуществляется подготовка проекта планировки территории
	красные линии, утверждаемые в составе проекта планировки территории
	границы кадастровых кварталов, обозначение кадастрового квартала
	границы населенного пункта
	границы существующих земельных участков, учтенных в ЕГРН
	границы публичных сервитутов, их условные номера
Условные обозначения:	
	номера характерных точек публичных сервитутов
	проектируемые сети водоснабжения
	проектируемые сети связи
	проектируемые сети ливневой канализации
	проектируемые сети водоотведения (хозяйственно-бытовая канализация)
	проектируемые сети газоснабжения

						ГУФСИН России по Свердловской области		
						Размещение внеплощадочных сетей водоотведения, водоснабжения, газоснабжения, связи и сети ливневой канализации объекта капитального строительства «Следственный изолятор на 1000 мест в г. Камышлове Свердловской области»		
Изм.	Кол.ч.	Лист	№ док.	Подп.	Дата	Чертеж межевания территории М 1:1000		
Разраб.		Адиева ЛБ			10.19			
Проверил		Харисова Л.Я.			10.19	Стадия	Лист	Листов
						ПП	10	19
ГИП		Давлетбаев А.Ф.			10.19	«Основная часть проекта межевания территории. Графическая часть»		

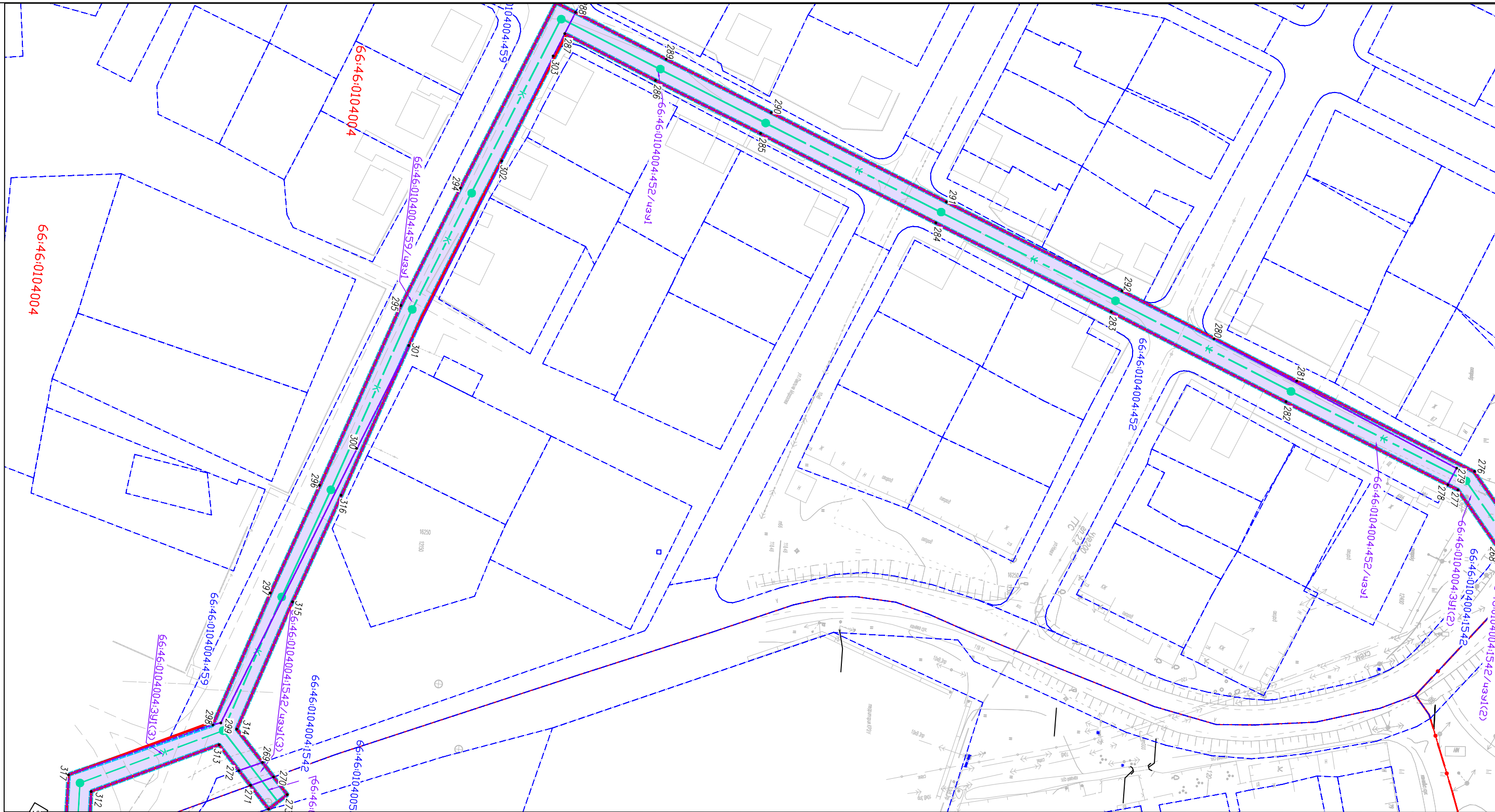


Линия совмещения с листом 12



Условные обозначения границ:	
	границы территории, в отношении которой осуществляется подготовка проекта планировки территории
	красные линии, утверждаемые в составе проекта планировки территории
	границы кадастровых кварталов, обозначение кадастрового квартала
	границы населенного пункта
	границы существующих земельных участков, учтенных в ЕГРН
	границы публичных сервитутов, их условные номера
Условные обозначения:	
	номера характерных точек публичных сервитутов
	проектируемые сети водоснабжения
	проектируемые сети связи
	проектируемые сети ливневой канализации
	проектируемые сети водоотведения (хозяйственно-бытовая канализация)
	проектируемые сети газоснабжения

ГУФСИН России по Свердловской области					
Размещение внеплощадочных сетей водоотведения, водоснабжения, газоснабжения, связи и сети ливневой канализации объекта капитального строительства «Следственный изолятор на 1000 мест в г. Камышлове Свердловской области»					
Изм.	Кол.ч.	Лист	№ док.	Подп.	Дата
Разраб.		Адиева ЛБ			10.19
Проверил		Харисова Л.Я.			10.19
ГИП		Давлетбаев А.Ф.			10.19
Чертеж межевания территории М 1:1000					
«Основная часть проекта межевания территории. Графическая часть»					
Стадия		Лист		Листов	
ПП		11		19	



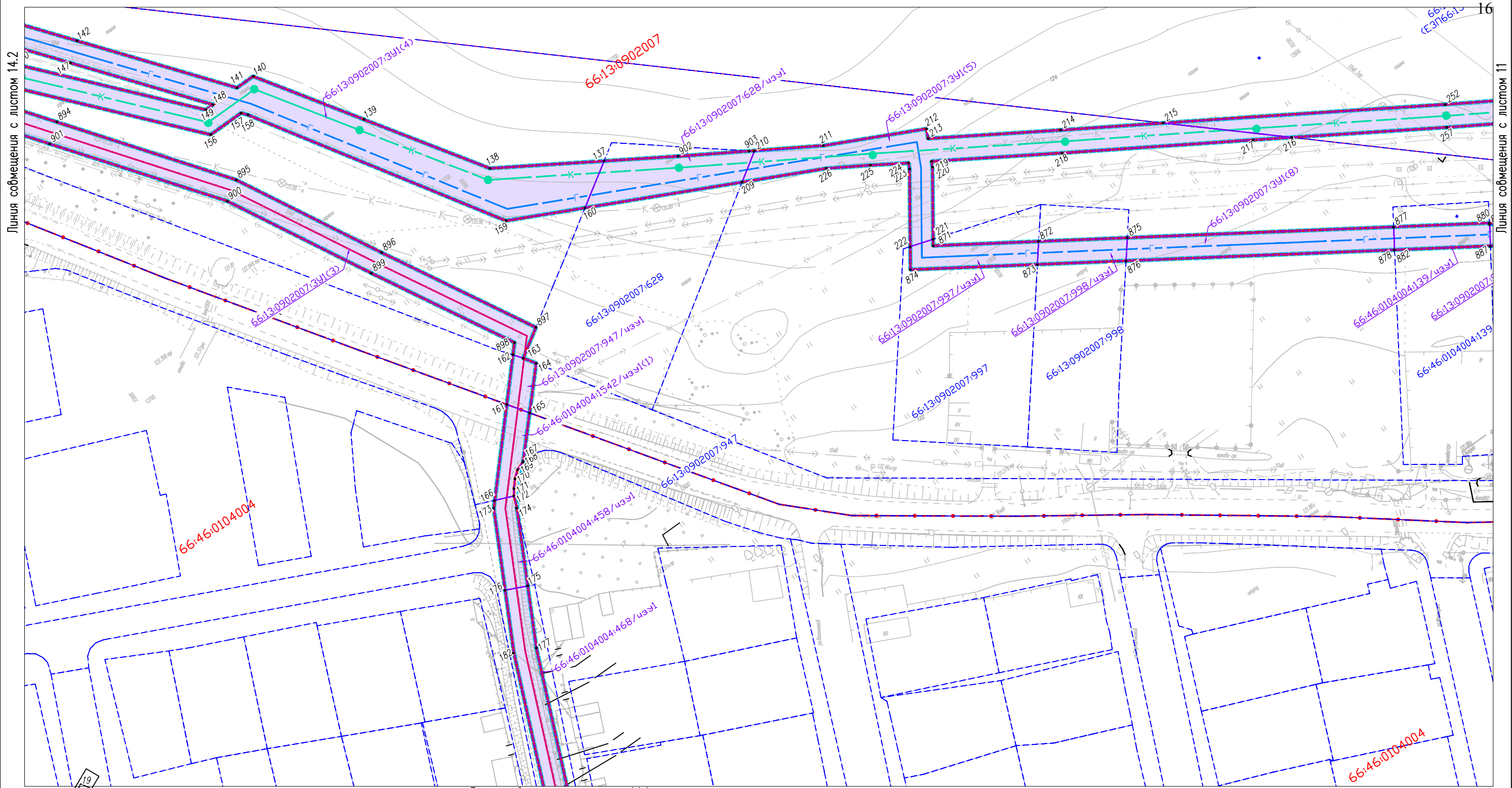
Линия совмещения с листом 11

Линия совмещения с листом 10

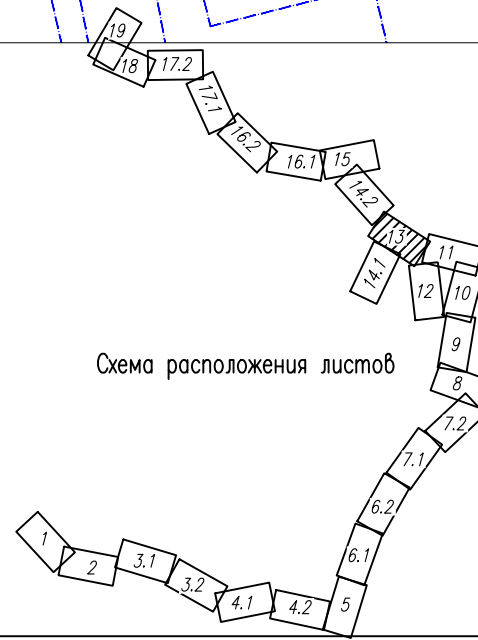


Условные обозначения границ:	
	границы территории, в отношении которой осуществляется подготовка проекта планировки территории
	красные линии, утверждаемые в составе проекта планировки территории
	границы кадастровых кварталов, обозначение кадастрового квартала
	границы населенного пункта
	границы существующих земельных участков, учтенных в ЕГРН
	границы публичных сервитутов, их условные номера
Условные обозначения:	
	номера характерных точек публичных сервитутов
	проектируемые сети водоснабжения
	проектируемые сети связи
	проектируемые сети ливневой канализации
	проектируемые сети водоотведения (хозяйственно-бытовая канализация)
	проектируемые сети газоснабжения

ГУФСИН России по Свердловской области					
Размещение внеплощадочных сетей водоотведения, водоснабжения, газоснабжения, связи и сети ливневой канализации объекта капитального строительства «Следственный изолятор на 1000 мест в г. Камышлове Свердловской области»					
Изм.	Кол.ч.	Лист	№ док.	Подп.	Дата
Разраб.		Адиева ЛБ			10.19
Проверил		Харисова Л.Я.			10.19
ГИП		Давлетбаев А.Ф.			10.19
Чертеж межевания территории М 1:1000					
		Стадия	Лист	Листов	
		ПП	12	19	
«Основная часть проекта межевания территории. Графическая часть»					

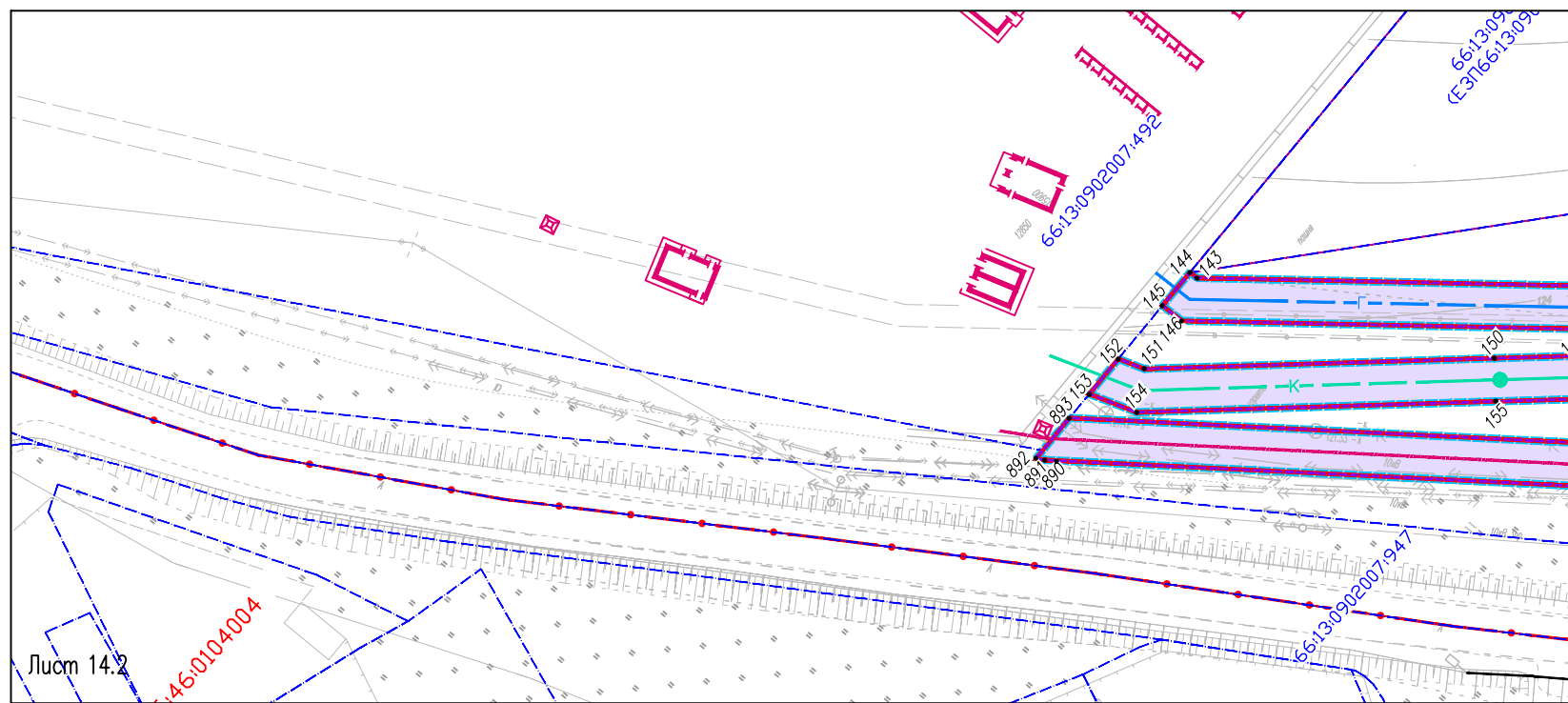
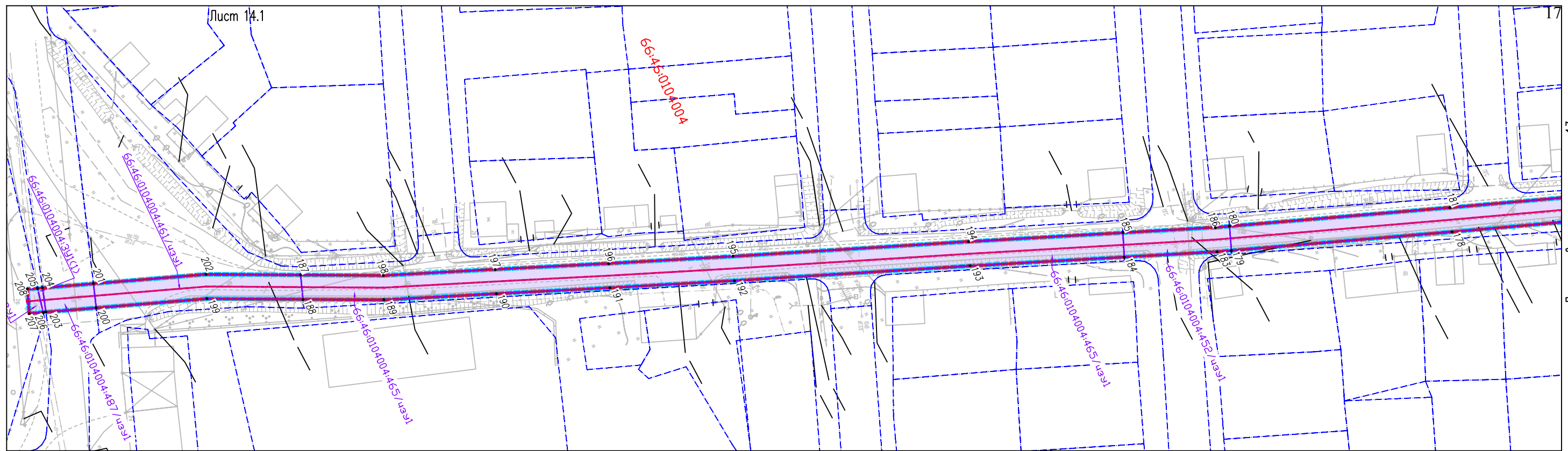


Линия соприкосновения с листом 14.1



Условные обозначения границ:	
	границы территории, в отношении которой осуществляется подготовка проекта планировки территории
	красные линии, утверждаемые в составе проекта планировки территории
	границы кадастровых кварталов, обозначение кадастрового квартала
	границы населенного пункта
	границы существующих земельных участков, учтенных в ЕГРН
	границы публичных сервитутов, их условные номера
Условные обозначения:	
	номера характерных точек публичных сервитутов
	проектируемые сети водоснабжения
	проектируемые сети связи
	проектируемые сети ливневой канализации
	проектируемые сети водоотведения (хозяйственно-бытовая канализация)
	проектируемые сети газоснабжения

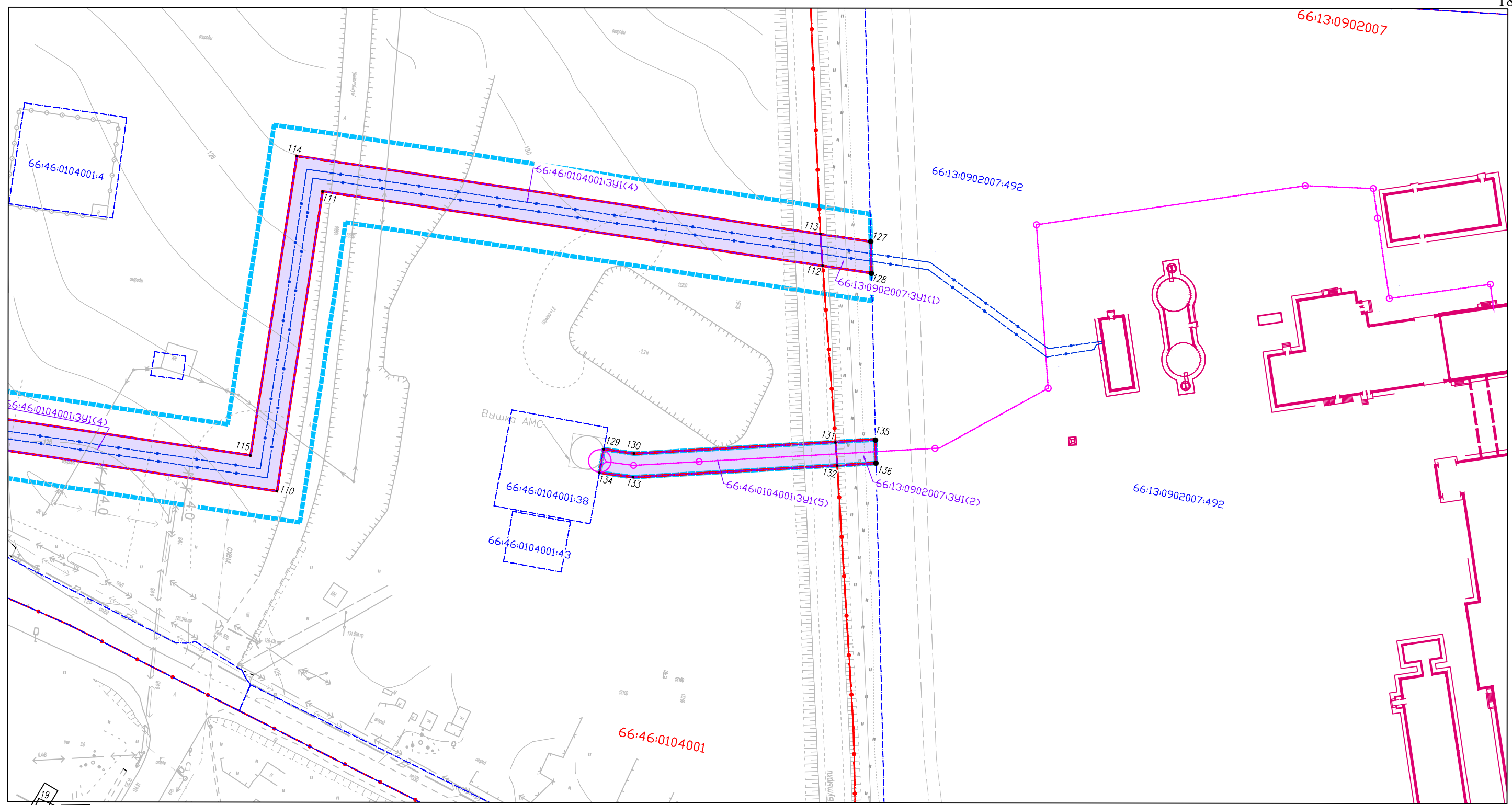
ГУФСИН России по Свердловской области					
Размещение внеплощадочных сетей водоотведения, водоснабжения, газоснабжения, связи и сети ливневой канализации объекта капитального строительства «Следственный изолятор на 1000 мест в г. Камышлове Свердловской области»					
Изм.	Кол.уч.	Лист	№ док.	Подп.	Дата
Разраб.		Адиева ЛБ			10.19
Проверил		Харисова Л.Я.			10.19
ГИП		Давлетбаев А.Ф.			10.19
Чертеж межевания территории М 1:1000					
		Стадия	Лист	Листов	
		ПП	13	19	
«Основная часть проекта межевания территории. Графическая часть»					



Условные обозначения границ:	
	границы территории, в отношении которой осуществляется подготовка проекта планировки территории
	красные линии, утверждаемые в составе проекта планировки территории
	границы кадастровых кварталов, обозначение кадастрового квартала
	границы населенного пункта
	границы существующих земельных участков, учтенных в ЕГРН
	границы публичных сервитутов, их условные номера
Условные обозначения:	
	номера характерных точек публичных сервитутов
	проектируемые сети водоснабжения
	проектируемые сети связи
	проектируемые сети ливневой канализации
	проектируемые сети водоотведения (хозяйственно-бытовая канализация)
	проектируемые сети газоснабжения

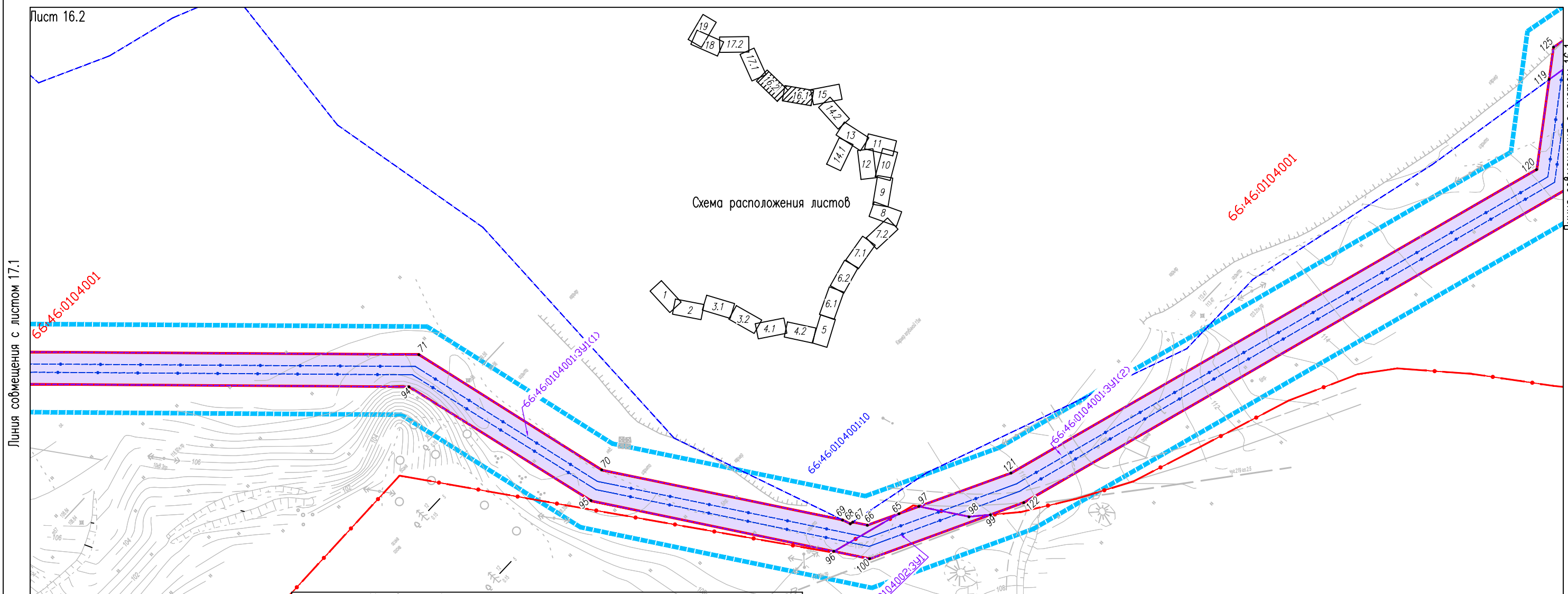

ГУФСИН России по Свердловской области					
Размещение внеплощадочных сетей водоотведения, водоснабжения, газоснабжения, связи и сети ливневой канализации объекта капитального строительства «Следственный изолятор на 1000 мест в г. Камышлове Свердловской области»					
Изм.	Кол.ч.	Лист	№ док.	Подп.	Дата
Разраб.		Адиева ЛБ			10.19
Проверил		Харисова Л.Я.			10.19
ГИП		Давлетбаев А.Ф.			10.19
Чертех межевания территории М 1:1000					
«Основная часть проекта межевания территории. Графическая часть»					
Стадия		Лист	Листов		
ПП		14	19		

Линия смещения с листом 16



Условные обозначения границ:	
	границы территории, в отношении которой осуществляется подготовка проекта планировки территории
	красные линии, утверждаемые в составе проекта планировки территории
	14:22:120004 границы кадастровых кварталов, обозначение кадастрового квартала
	границы населенного пункта
	14:22:120004:16 границы существующих земельных участков, учтенных в ЕГРН
	14:22:120004:16/чзп(1) границы публичных сервитутов, их условные номера
Условные обозначения:	
	100 номера характерных точек публичных сервитутов
	проектируемые сети водоснабжения
	проектируемые сети связи
	проектируемые сети ливневой канализации
	проектируемые сети водоотведения (хозяйственно-бытовая канализация)
	проектируемые сети газоснабжения

ГУФСИН России по Свердловской области					
Размещение внеплощадочных сетей водоотведения, водоснабжения, газоснабжения, связи и сети ливневой канализации объекта капитального строительства «Следственный изолятор на 1000 мест в г. Камышлове Свердловской области»					
Изм.	Кол.уч.	Лист	№ док.	Подп.	Дата
Разраб.		Адиева ЛБ			10.19
Проверил		Харисова Л.Я.			10.19
ГИП		Давлетбаев А.Ф.			10.19
Чертеж межевания территории М 1:1000					
«Основная часть проекта межевания территории. Графическая часть»					
Стадия		Лист	Листов		
ПП		15	19		
					БЕКТОР



Условные обозначения границ:

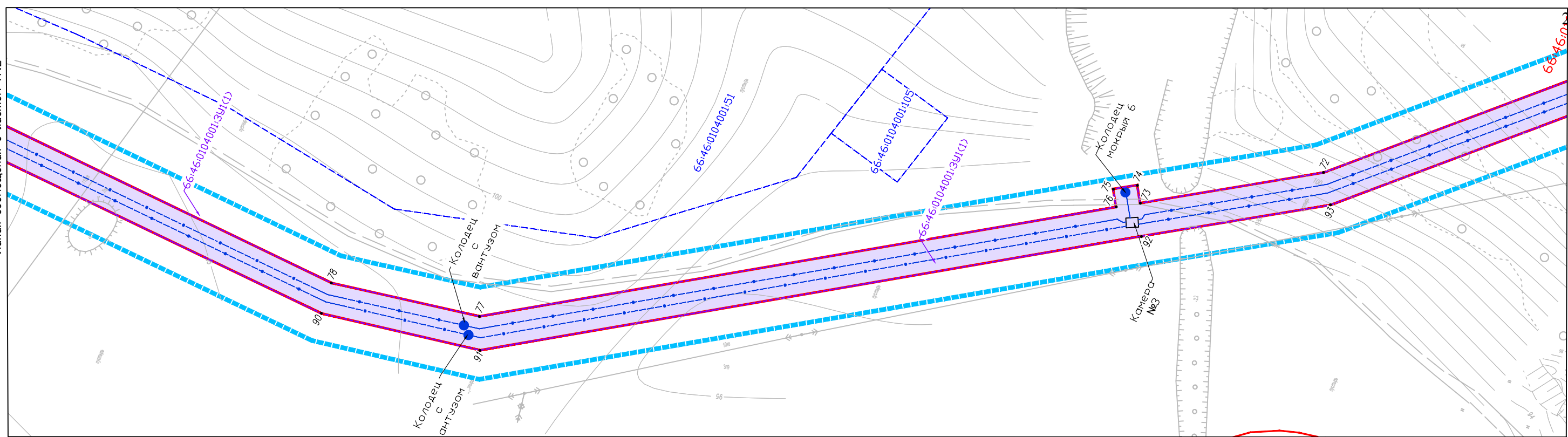
	границы территории, в отношении которой осуществляется подготовка проекта планировки территории
	красные линии, утверждаемые в составе проекта планировки территории
	14:22:120004 границы кадастровых кварталов, обозначение кадастрового квартала
	границы населенного пункта
	14:22:120004:16 границы существующих земельных участков, учтенных в ЕГРН
	14:22:120004:16/чзп(1) границы публичных сервитутов, их условные номера

Условные обозначения:

	100 номера характерных точек публичных сервитутов
	проектируемые сети водоснабжения
	проектируемые сети связи
	проектируемые сети ливневой канализации
	проектируемые сети водоотведения (хозяйственно-бытовая канализация)
	проектируемые сети газоснабжения

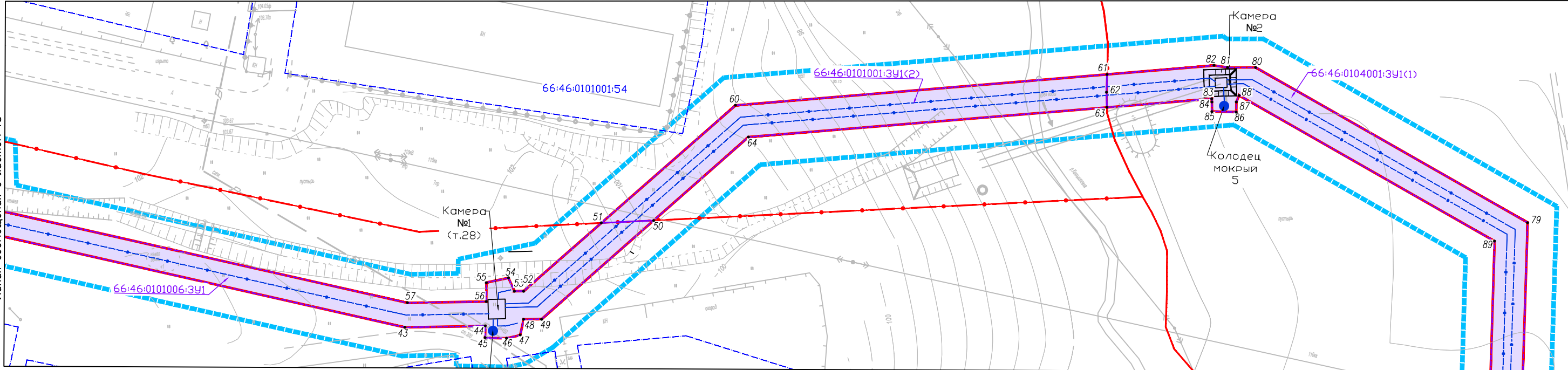
ГУФСИН России по Свердловской области					
Размещение внеплощадочных сетей водоотведения, водоснабжения, газоснабжения, связи и сети ливневой канализации объекта капитального строительства «Следственный изолятор на 1000 мест в г. Камышлове Свердловской области»					
Изм.	Кол.ч.	Лист	№ док.	Подп.	Дата
Разраб.		Адиева ЛБ			10.19
Проверил		Харисова Л.Я.			10.19
ГИП		Давлетбаев А.Ф.			10.19
Чертеж межевания территории М 1:1000					
«Основная часть проекта межевания территории. Графическая часть»					
		Стадия	Лист	Листов	
		ПП	16	19	

Линия совмещения с листом 17.2



Линия совмещения с листом 16

Линия совмещения с листом 18



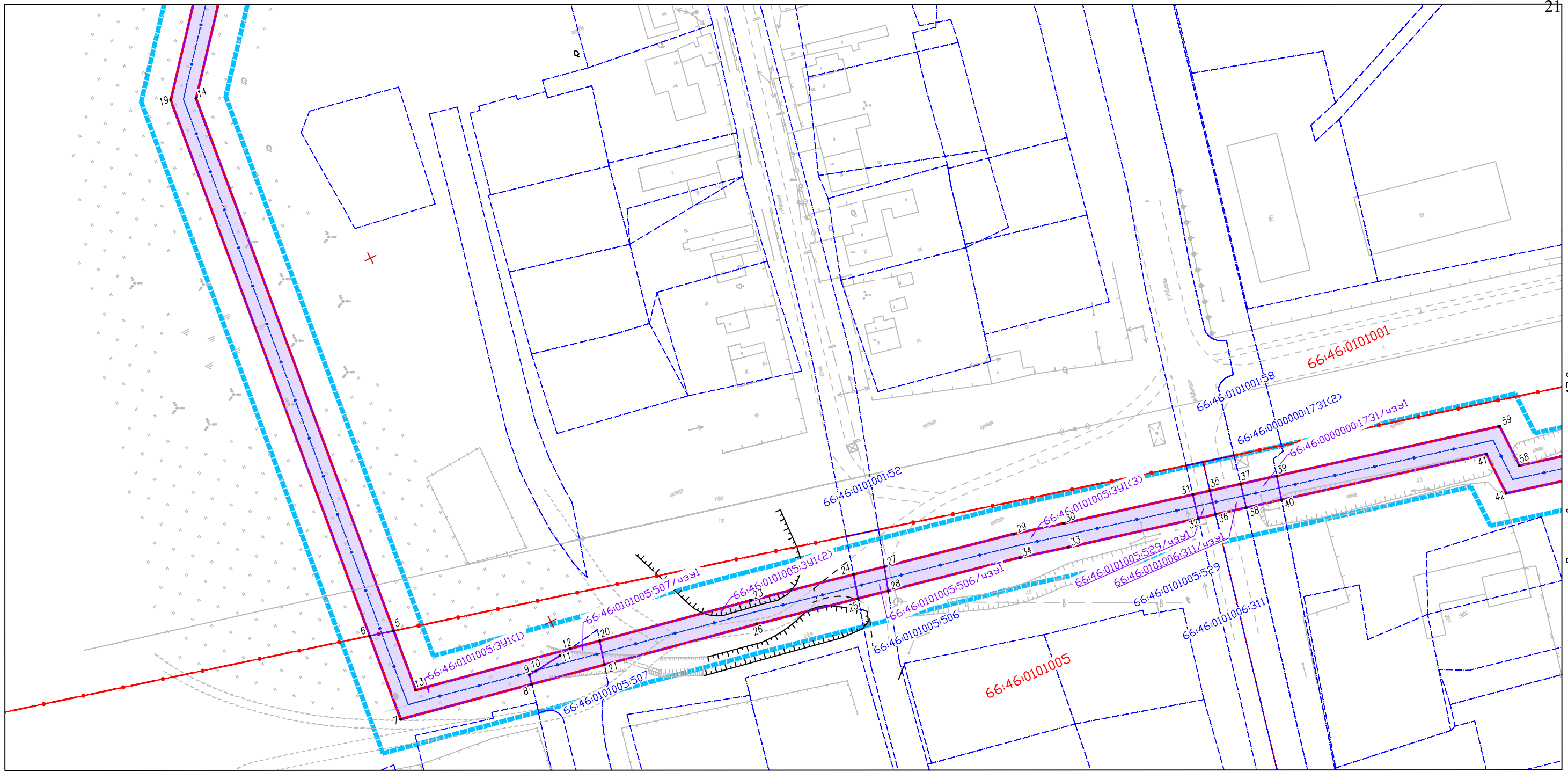
Линия совмещения с листом 17.1



Схема расположения листов

Условные обозначения границ:	
	границы территории, в отношении которой осуществляется подготовка проекта планировки территории
	красные линии, утверждаемые в составе проекта планировки территории
	границы кадастровых кварталов, обозначение кадастрового квартала
	границы населенного пункта
	границы существующих земельных участков, учтенных в ЕГРН
	границы публичных сервитутов, их условные номера
Условные обозначения:	
	номера характерных точек публичных сервитутов
	проектируемые сети водоснабжения
	проектируемые сети связи
	проектируемые сети ливневой канализации
	проектируемые сети водоотведения (хозяйственно-бытовая канализация)
	проектируемые сети газоснабжения

ГУФСИН России по Свердловской области					
Размещение внеплощадочных сетей водоотведения, водоснабжения, газоснабжения, связи и сети ливневой канализации объекта капитального строительства «Следственный изолятор на 1000 мест в г. Камышлове Свердловской области»					
Изм.	Кол.ч.	Лист	№ док.	Подп.	Дата
Разраб.		Адиева ЛБ			10.19
Проверил		Харисова Л.Я.			10.19
ГИП		Давлетбаев А.Ф.			10.19
Чертеж межевания территории М 1:1000					
		Стадия	Лист	Листов	
		ПП	17	19	
«Основная часть проекта межевания территории. Графическая часть»					

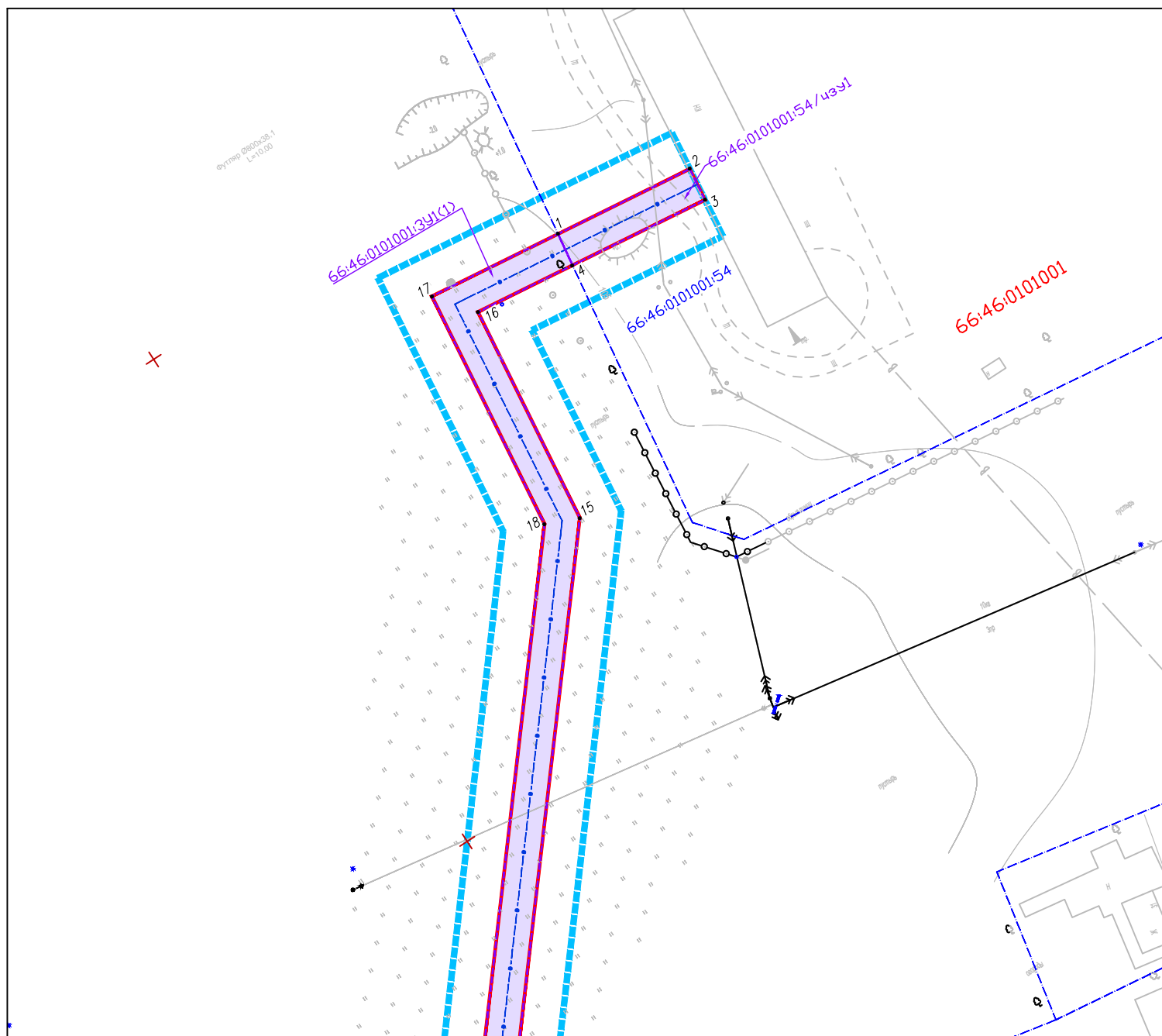


Линия совмещения с листом 17.2



Условные обозначения границ:	
	границы территории, в отношении которой осуществляется подготовка проекта планировки территории
	красные линии, утверждаемые в составе проекта планировки территории
	границы кадастровых кварталов, обозначение кадастрового квартала
	границы населенного пункта
	границы существующих земельных участков, учтенных в ЕГРН
	границы публичных сервитутов, их условные номера
Условные обозначения:	
	номера характерных точек публичных сервитутов
	проектируемые сети водоснабжения
	проектируемые сети связи
	проектируемые сети ливневой канализации
	проектируемые сети водоотведения (хозяйственно-бытовая канализация)
	проектируемые сети газоснабжения

ГУФСИН России по Свердловской области					
Размещение внеплощадочных сетей водоотведения, водоснабжения, газоснабжения, связи и сети ливневой канализации объекта капитального строительства «Следственный изолятор на 1000 мест в г. Камышлове Свердловской области»					
Изм.	Кол.ч.	Лист	№ док.	Подп.	Дата
Разраб.		Адиева ЛБ			10.19
Проверил		Харисова Л.Я.			10.19
ГИП		Давлетбаев А.Ф.			10.19
Чертеж межевания территории М 1:1000					
		Стадия	Лист	Листов	
		ПП	18	19	
«Основная часть проекта межевания территории. Графическая часть»					



Линия совмещения с листом 18



Схема расположения листов

Условные обозначения границ:	
	границы территории, в отношении которой осуществляется подготовка проекта планировки территории
	красные линии, утверждаемые в составе проекта планировки территории
	границы кадастровых кварталов, обозначение кадастрового квартала
	границы населенного пункта
	границы существующих земельных участков, учтенных в ЕГРН
	границы публичных сервитутов, их условные номера
Условные обозначения:	
	номера характерных точек публичных сервитутов
	проектируемые сети водоснабжения
	проектируемые сети связи
	проектируемые сети ливневой канализации
	проектируемые сети водоотведения (хозяйственно-бытовая канализация)
	проектируемые сети газоснабжения

ГУФСИН России по Свердловской области					
Размещение внеплощадочных сетей водоотведения, водоснабжения, газоснабжения, связи и сети ливневой канализации объекта капитального строительства «Следственный изолятор на 1000 мест в г. Камышлове Свердловской области»					
Изм.	Кол.лч.	Лист	№ док.	Подп.	Дата
Разраб.	Адиева ЛБ				10.19
Проверил	Харисова Л.Я.				10.19
Чертёж межевания территории М 1:1000					
«Основная часть проекта межевания территории. Графическая часть»					

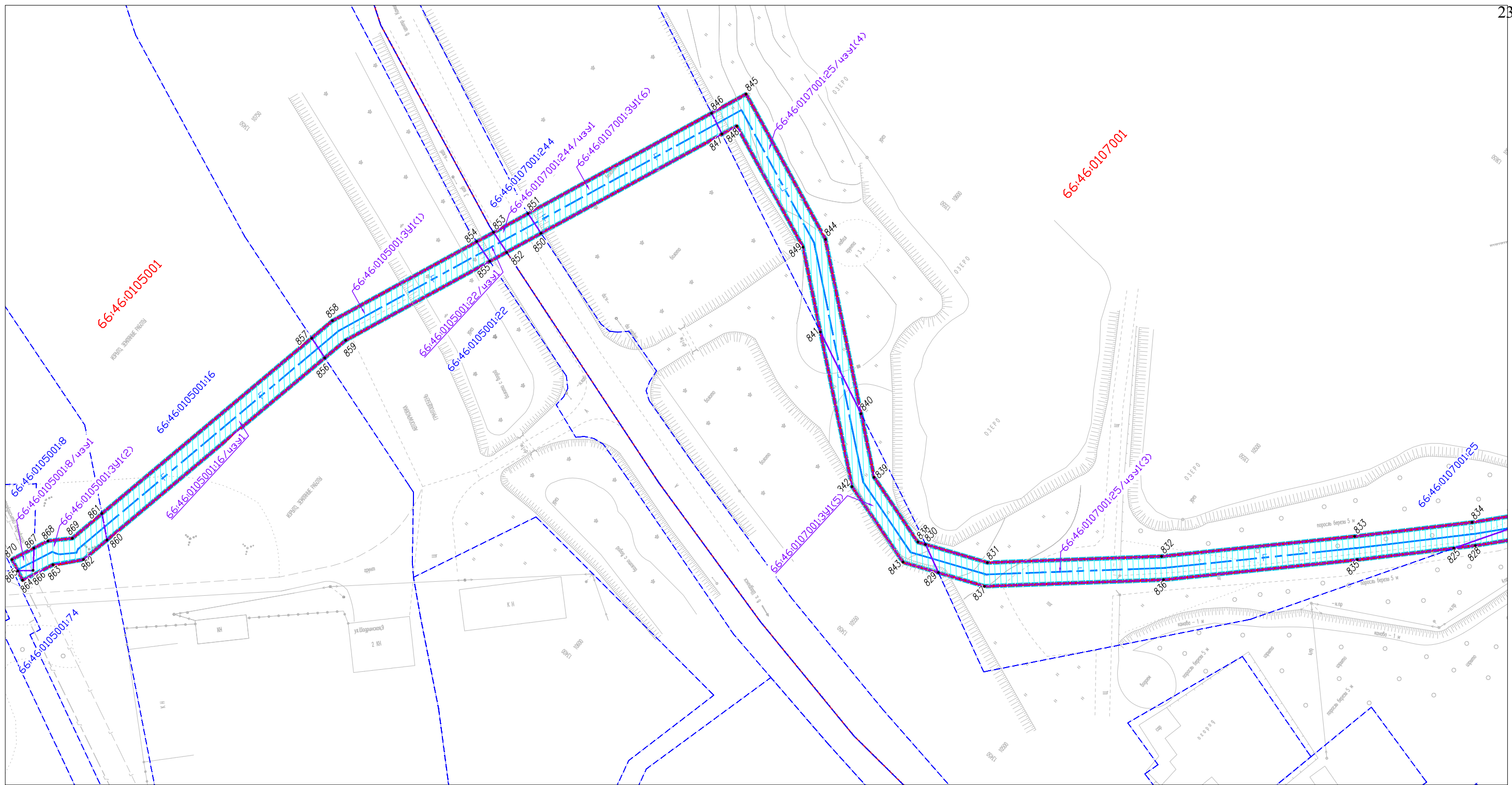
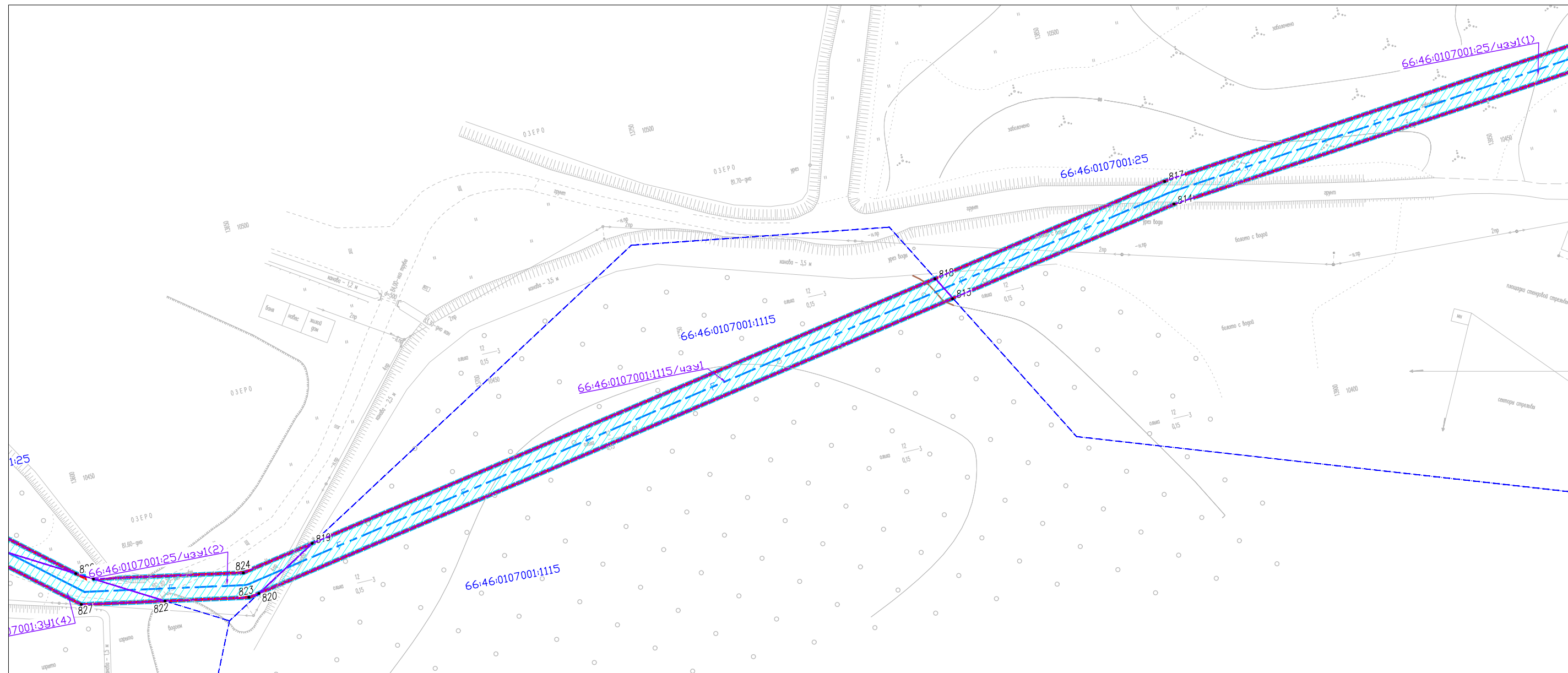


Схема расположения листов

Условные обозначения границ:	
	границы территории, в отношении которой осуществляется подготовка проекта планировки территории
	красные линии, утверждаемые в составе проекта планировки территории
	границы кадастровых кварталов, обозначение кадастрового квартала
	границы населенного пункта
	границы существующих земельных участков, учтенных в ЕГРН
	границы формируемых земельных участков, в отношении которых предполагается резервирование для государственных или муниципальных нужд
	границы земельного участка, попадающего в границы существующего земельного участка для размещения следственного изолятора
Условные обозначения:	
	номера характерных точек публичных сервитутов
	проектируемые сети водоснабжения
	проектируемые сети связи
	проектируемые сети ливневой канализации
	проектируемые сети водоотведения (хозяйственно-бытовая канализация)
	проектируемые сети газоснабжения

						ГУФСИН России по Свердловской области		
						Размещение внеплощадочных сетей водоотведения, водоснабжения, газоснабжения, связи и сети ливневой канализации объекта капитального строительства «Следственный изолятор на 1000 мест в г. Камышлове Свердловской области»		
Изм.	Кол.уч.	Лист	№ док.	Подп.	Дата	Схема резервирования земель М 1:1000		
Разраб.	Адиева ЛБ				10.19			
Проверил	Харисова Л.Я.				10.19	Стадия	Лист	Листов
						ПП	1	19
ГИП						«Основная часть проекта межевания территории. Графическая часть»		
Давлетбаев А.Ф.								



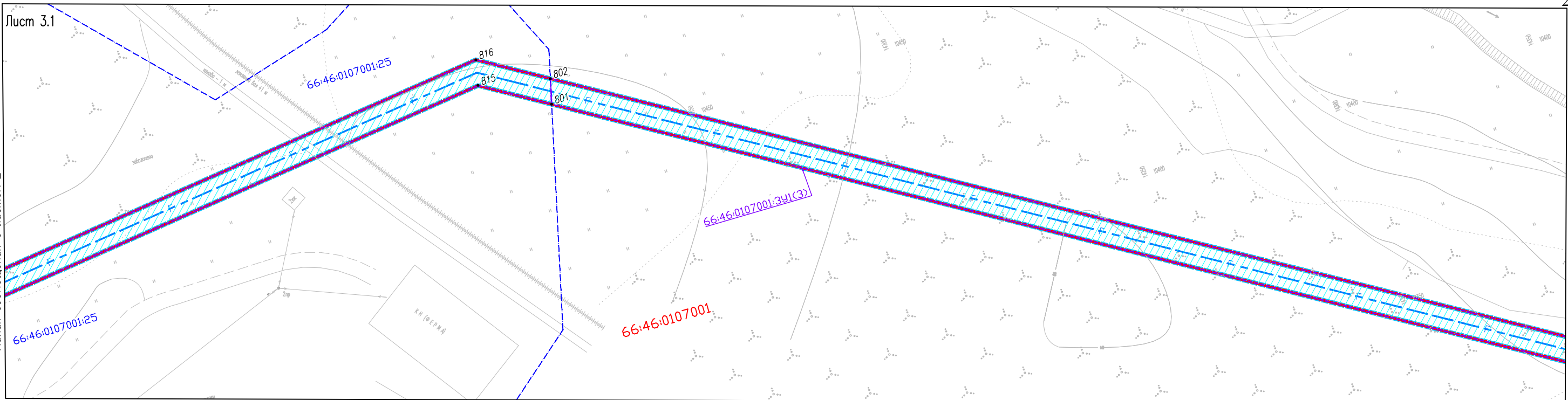
Условные обозначения границ:	
	границы территории, в отношении которой осуществляется подготовка проекта планировки территории
	красные линии, утверждаемые в составе проекта планировки территории
	границы кадастровых кварталов, обозначение кадастрового квартала
	границы населенного пункта
	границы существующих земельных участков, учтенных в ЕГРН
	границы формируемых земельных участков, в отношении которых предполагается резервирование для государственных или муниципальных нужд
	границы земельного участка, попадающего в границы существующего земельного участка для размещения следственного изолятора
Условные обозначения:	
	номера характерных точек публичных сервитутов
	проектируемые сети водоснабжения
	проектируемые сети связи
	проектируемые сети ливневой канализации
	проектируемые сети водоотведения (хозяйственно-бытовая канализация)
	проектируемые сети газоснабжения

						ГУФСИН России по Свердловской области		
						Размещение внеплощадочных сетей водоотведения, водоснабжения, газоснабжения, связи и сети ливневой канализации объекта капитального строительства «Следственный изолятор на 1000 мест в г. Камышлове Свердловской области»		
Изм.	Кол.ч.	Лист	№ док.	Подп.	Дата	Схема резервирования земель М 1:1000		
Разраб.		Адиева ЛБ			10.19			
Проверил		Харисова Л.Я.			10.19	Стадия	Лист	Листов
						ПП	2	19
ГИП		Давлетбаев А.Ф.			10.19	«Основная часть проекта межевания территории. Графическая часть»		

Лист 3.1

Линия совмещения с листом 2

Линия совмещения с листом 3.2



Лист 3.1

Линия совмещения с листом 3.1

Линия совмещения с листом 4.1



66:46:0107001



Схема расположения листов

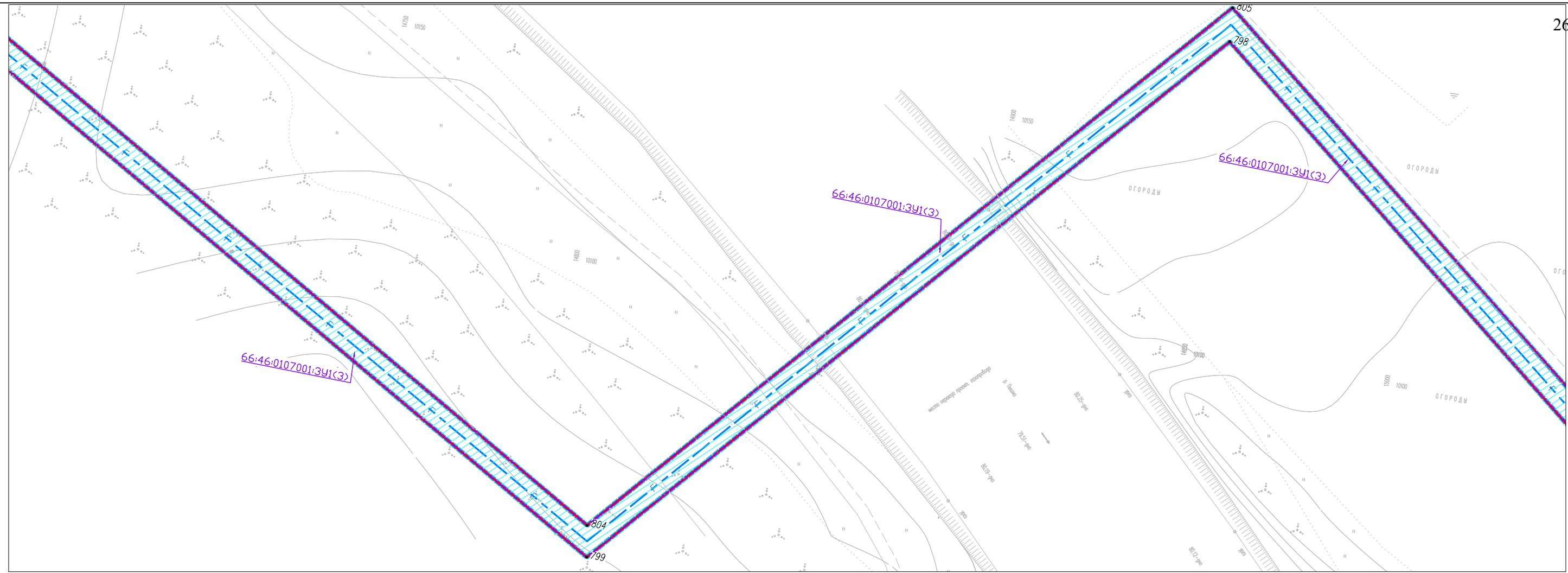
Условные обозначения границ:	
	границы территории, в отношении которой осуществляется подготовка проекта планировки территории
	красные линии, утверждаемые в составе проекта планировки территории
	границы кадастровых кварталов, обозначение кадастрового квартала
	границы населенного пункта
	границы существующих земельных участков, учтенных в ЕГРН
	границы формируемых земельных участков, в отношении которых предполагается резервирование для государственных или муниципальных нужд
	границы земельного участка, попадающего в границы существующего земельного участка для размещения следственного изолятора
Условные обозначения:	
	номера характерных точек публичных сервитутов
	проектируемые сети водоснабжения
	проектируемые сети связи
	проектируемые сети ливневой канализации
	проектируемые сети водоотведения (хозяйственно-бытовая канализация)
	проектируемые сети газоснабжения

						ГУФСИН России по Свердловской области			
						Размещение внеплощадочных сетей водоотведения, водоснабжения, газоснабжения, связи и сети ливневой канализации объекта капитального строительства «Следственный изолятор на 1000 мест в г. Камышлове Свердловской области»			
Изм.	Кол.ч.	Лист	№ док.	Подп.	Дата	Схема резервирования земель М 1:1000	Стадия	Лист	Листов
Разраб.				Адиева ЛБ	10.19		ПП	3	19
Проверил				Харисова Л.Я.	10.19				
ГИП				Давлетбаев А.Ф.	10.19	«Основная часть проекта межевания территории. Графическая часть»			



Линия совмещения с листом 3.2

Линия совмещения с листом 4.2



Линия совмещения с листом 4.1

Линия совмещения с листом 5

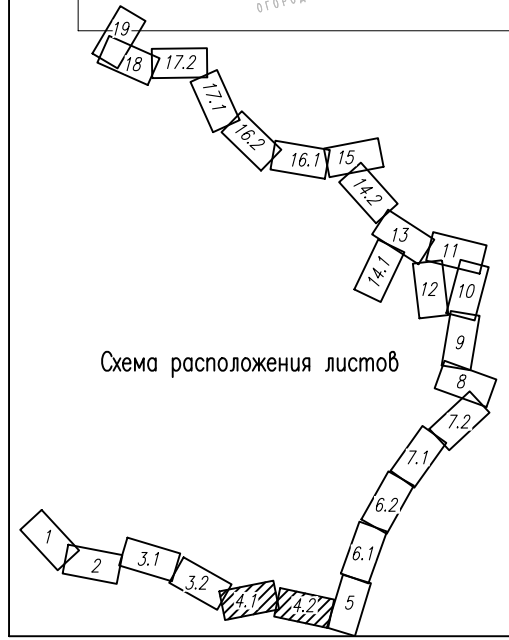
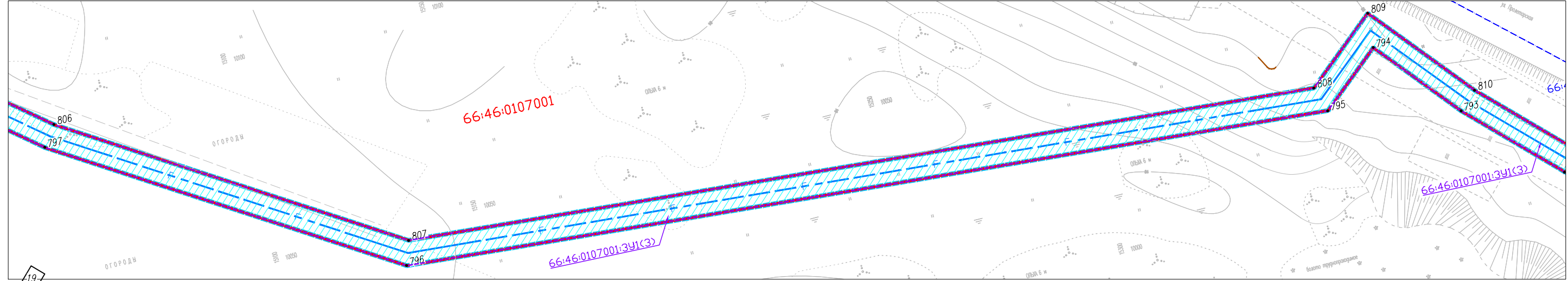


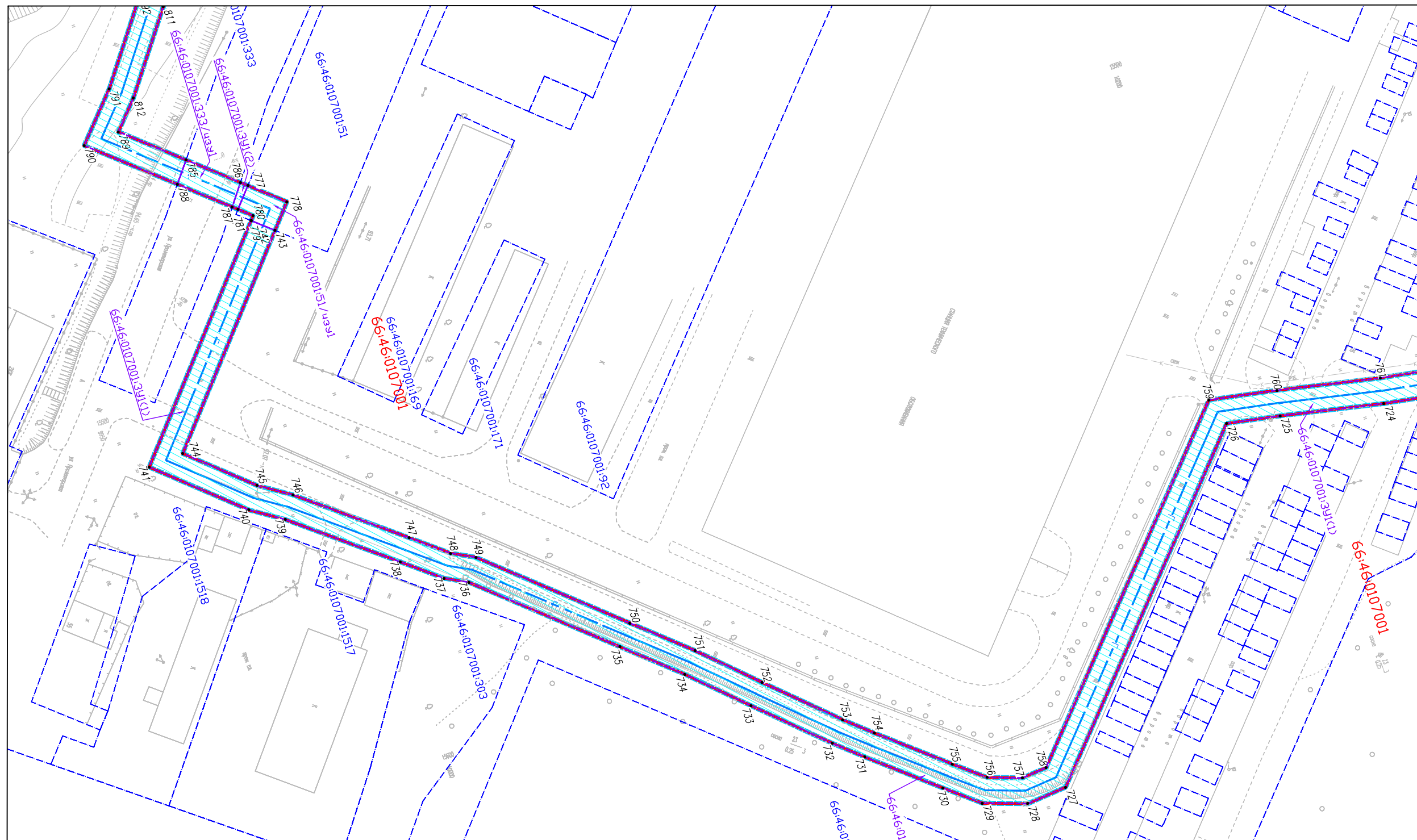
Схема расположения листов

Условные обозначения границ:	
	границы территории, в отношении которой осуществляется подготовка проекта планировки территории
	красные линии, утверждаемые в составе проекта планировки территории
	границы кадастровых кварталов, обозначение кадастрового квартала
	границы населенного пункта
	границы существующих земельных участков, учтенных в ЕГРН
	границы формируемых земельных участков, в отношении которых предполагается резервирование для государственных или муниципальных нужд
	границы земельного участка, попадающего в границы существующего земельного участка для размещения следственного изолятора
Условные обозначения:	
	номера характерных точек публичных сервитутов
	проектируемые сети водоснабжения
	проектируемые сети связи
	проектируемые сети ливневой канализации
	проектируемые сети водоотведения (хозяйственно-бытовая канализация)
	проектируемые сети газоснабжения

						ГУФСИН России по Свердловской области			
						Размещение внеплощадочных сетей водоотведения, водоснабжения, газоснабжения, связи и сети ливневой канализации объекта капитального строительства «Следственный изолятор на 1000 мест в г. Камышлове Свердловской области»			
Изм.	Кол.ч.	Лист	№ док.	Подп.	Дата	Схема резервирования земель М 1:1000	Стадия	Лист	Листов
Разраб.		Адиева ЛБ			10.19		ПП	4	19
Проверил		Харисова Л.Я.			10.19				
ГИП		Давлетбаев А.Ф.			10.19	«Основная часть проекта межевания территории. Графическая часть»			



Линия совмещения с листом 4.2



Линия совмещения с листом 6.1

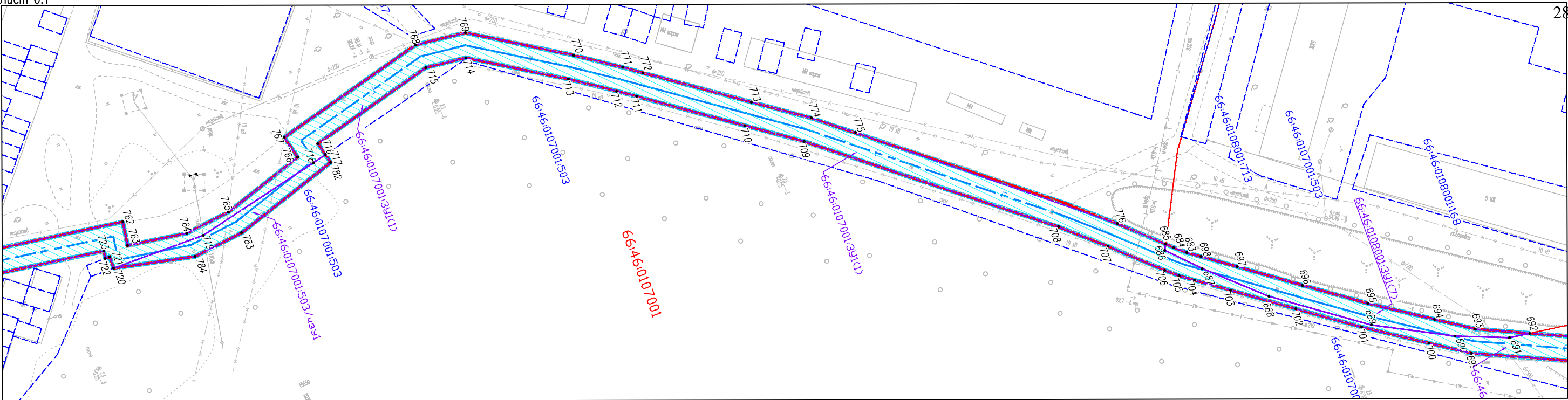


Схема расположения листов

Условные обозначения границ:	
	границы территории, в отношении которой осуществляется подготовка проекта планировки территории
	красные линии, утверждаемые в составе проекта планировки территории
	14:22:120004 границы кадастровых кварталов, обозначение кадастрового квартала
	границы населенного пункта
	14:22:120004:16 границы существующих земельных участков, учтенных в ЕГРН
	14:22:120004:16/му(1) границы формируемых земельных участков, в отношении которых предполагается резервирование для государственных или муниципальных нужд
	границы земельного участка, попадающего в границы существующего земельного участка для размещения следственного изолятора
Условные обозначения:	
	100 номера характерных точек публичных сервитутов
	проектируемые сети водоснабжения
	проектируемые сети связи
	проектируемые сети ливневой канализации
	проектируемые сети водоотведения (хозяйственно-бытовая канализация)
	проектируемые сети газоснабжения

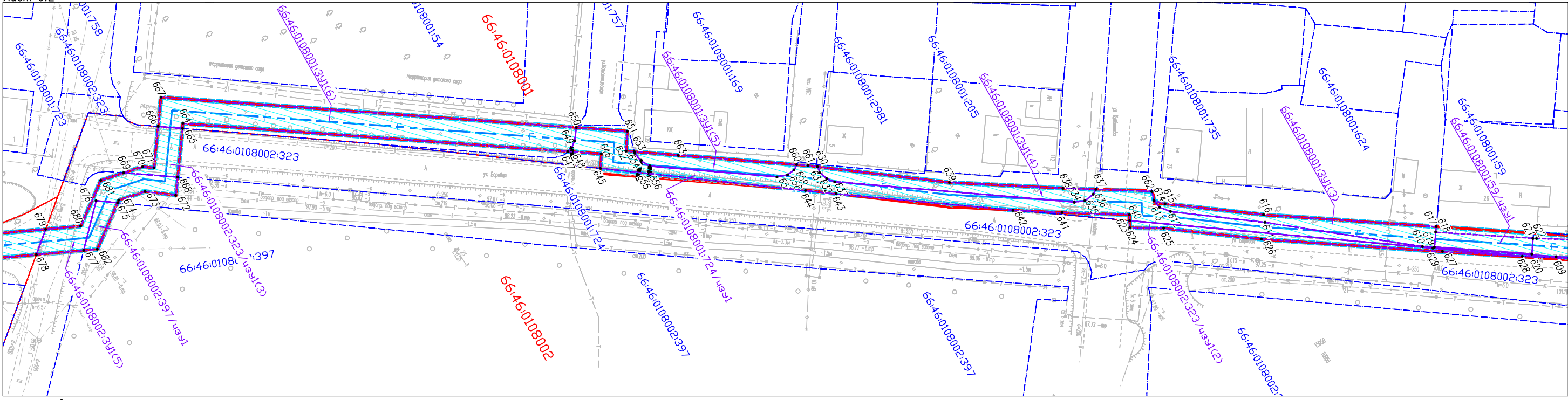
ГУФСИН России по Свердловской области					
Размещение внеплощадочных сетей водоотведения, водоснабжения, газоснабжения, связи и сети ливневой канализации объекта капитального строительства «Следственный изолятор на 1000 мест в г. Камышлове Свердловской области»					
Изм.	Кол.ч.	Лист	№ док.	Подп.	Дата
Разраб.		Адиева ЛБ			10.19
Проверил		Харисова Л.Я.			10.19
ГИП		Давлетбаев А.Ф.			10.19
Схема резервирования земель М 1:1000					
		Стадия	Лист	Листов	
		ПП	5	19	
«Основная часть проекта межевания территории. Графическая часть»					

Линия соприкосновения с листом 5



Линия соприкосновения с листом 6.2

Линия соприкосновения с листом 6.1



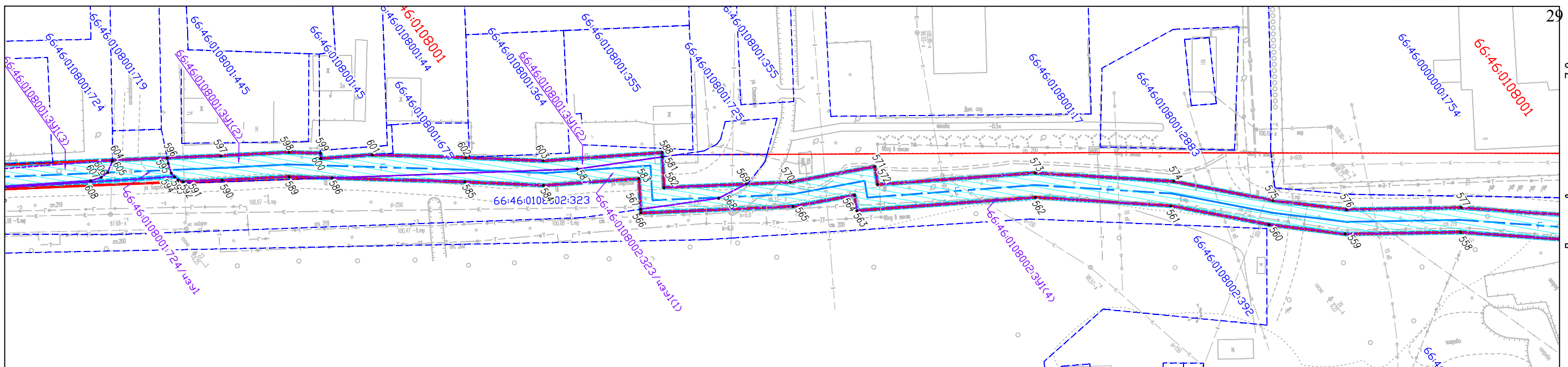
Линия соприкосновения с листом 7



Условные обозначения границ:	
	границы территории, в отношении которой осуществляется подготовка проекта планировки территории
	красные линии, утверждаемые в составе проекта планировки территории
	границы кадастровых кварталов, обозначение кадастрового квартала
	границы населенного пункта
	границы существующих земельных участков, учтенных в ЕГРН
	границы формируемых земельных участков, в отношении которых предполагается резервирование для государственных или муниципальных нужд
	границы земельного участка, попадающего в границы существующего земельного участка для размещения следственного изолятора
Условные обозначения:	
	номера характерных точек публичных сервитутов
	проектируемые сети водоснабжения
	проектируемые сети связи
	проектируемые сети ливневой канализации
	проектируемые сети водоотведения (хозяйственно-бытовая канализация)
	проектируемые сети газоснабжения

ГУФСИН России по Свердловской области					
Размещение внеплощадочных сетей водоотведения, водоснабжения, газоснабжения, связи и сети ливневой канализации объекта капитального строительства «Следственный изолятор на 1000 мест в г. Камышлове Свердловской области»					
Изм.	Кол.ч.	Лист	№ док.	Подп.	Дата
Разраб.		Адиева ЛБ			10.19
Проверил		Харисова Л.Я.			10.19
ГИП		Давлетбаев А.Ф.			10.19
Схема резервирования земель М 1:1000					
		Стадия	Лист	Листов	
		ПП	6	19	
«Основная часть проекта межевания территории. Графическая часть»					

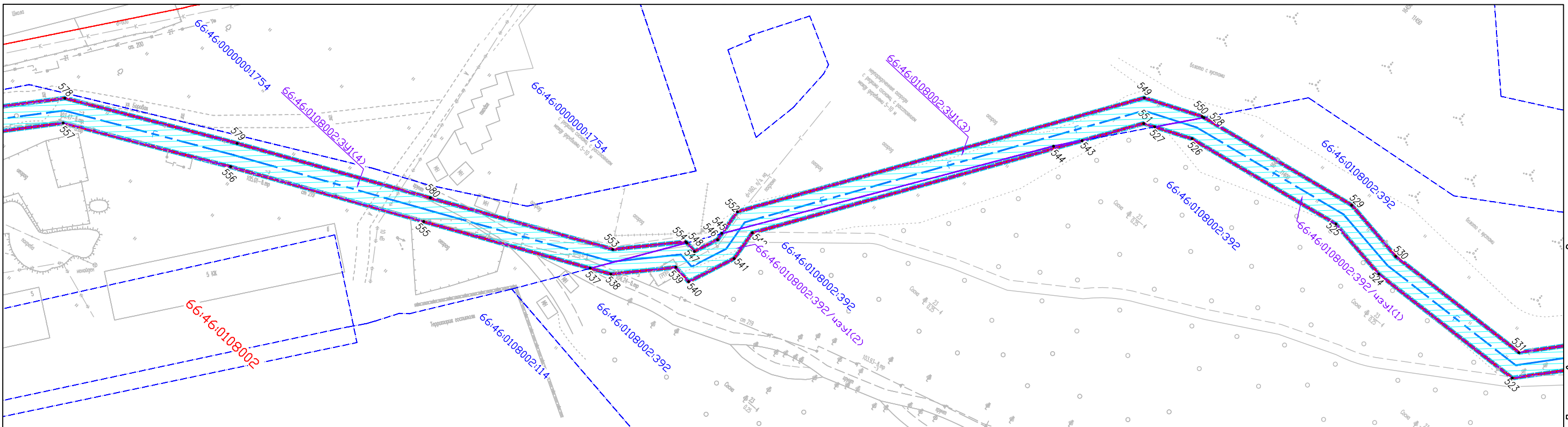
Линия собщения с листом 6.2



29

Линия собщения с листом 7.2

Линия собщения с листом 7.1



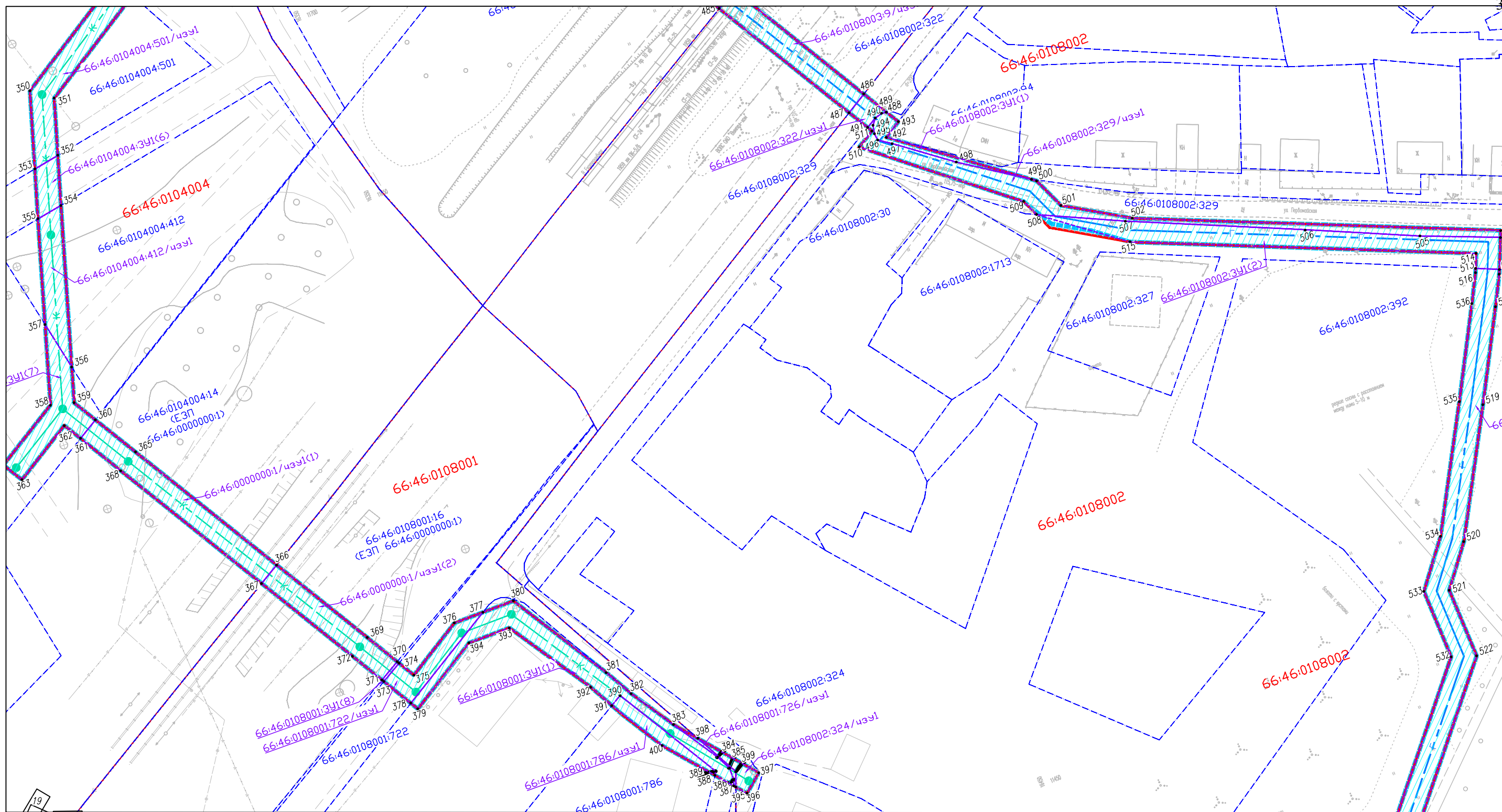
Линия собщения с листом 8



Схема расположения листов

Условные обозначения границ:	
	границы территории, в отношении которой осуществляется подготовка проекта планировки территории
	красные линии, утверждаемые в составе проекта планировки территории
	границы кадастровых кварталов, обозначение кадастрового квартала
	границы населенного пункта
	границы существующих земельных участков, учтенных в ЕГРН
	границы формируемых земельных участков, в отношении которых предполагается резервирование для государственных или муниципальных нужд
	границы земельного участка, попадающего в границы существующего земельного участка для размещения следственного изолятора
Условные обозначения:	
	номера характерных точек публичных сервитутов
	проектируемые сети водоснабжения
	проектируемые сети связи
	проектируемые сети ливневой канализации
	проектируемые сети водоотведения (хозяйственно-бытовая канализация)
	проектируемые сети газоснабжения

						ГУФСИН России по Свердловской области		
						Размещение внеплощадочных сетей водоотведения, водоснабжения, газоснабжения, связи и сети ливневой канализации объекта капитального строительства «Следственный изолятор на 1000 мест в г. Камышлове Свердловской области»		
Изм.	Кол.ч.	Лист	№ док.	Подп.	Дата	Схема резервирования земель М 1:1000		
Разраб.		Адиева ЛБ			10.19			
Проверил		Харисова Л.Я.			10.19	Стадия Лист Листов ПП 7 19		
ГИП		Давлетбаев А.Ф.			10.19			
						«Основная часть проекта межевания территории. Графическая часть»		

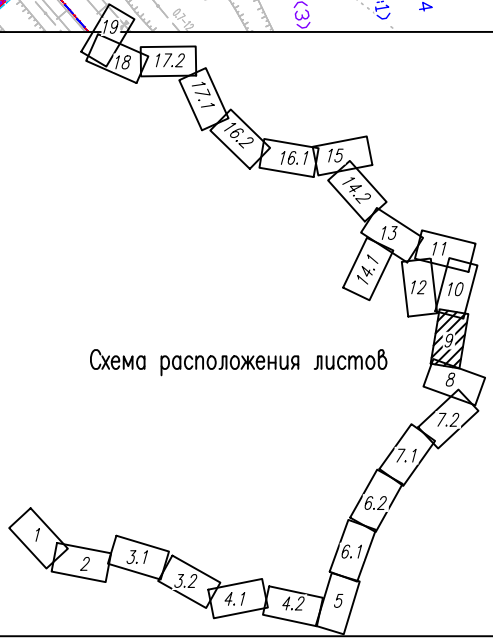
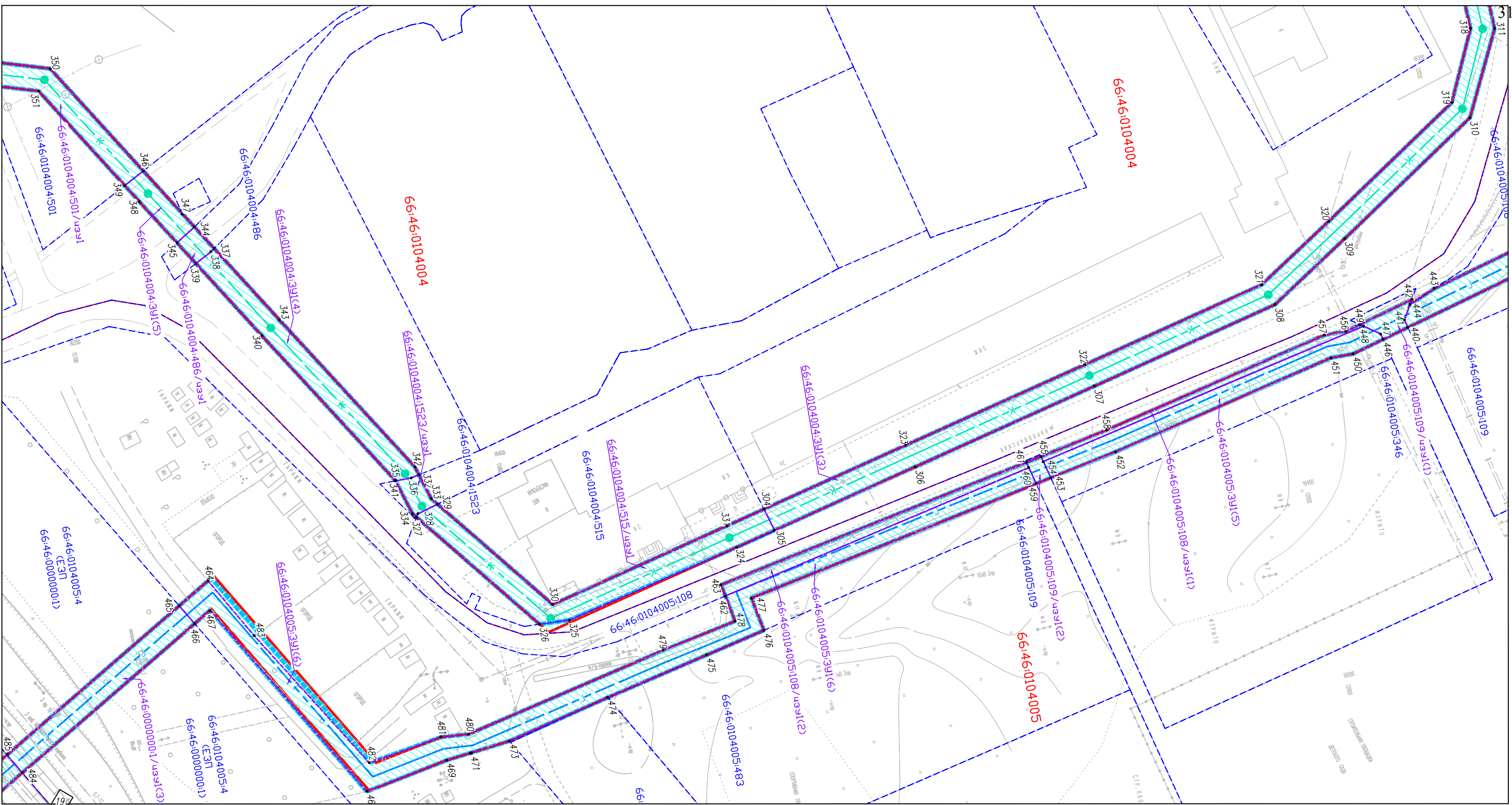


Линия совмещения с листом 7.2



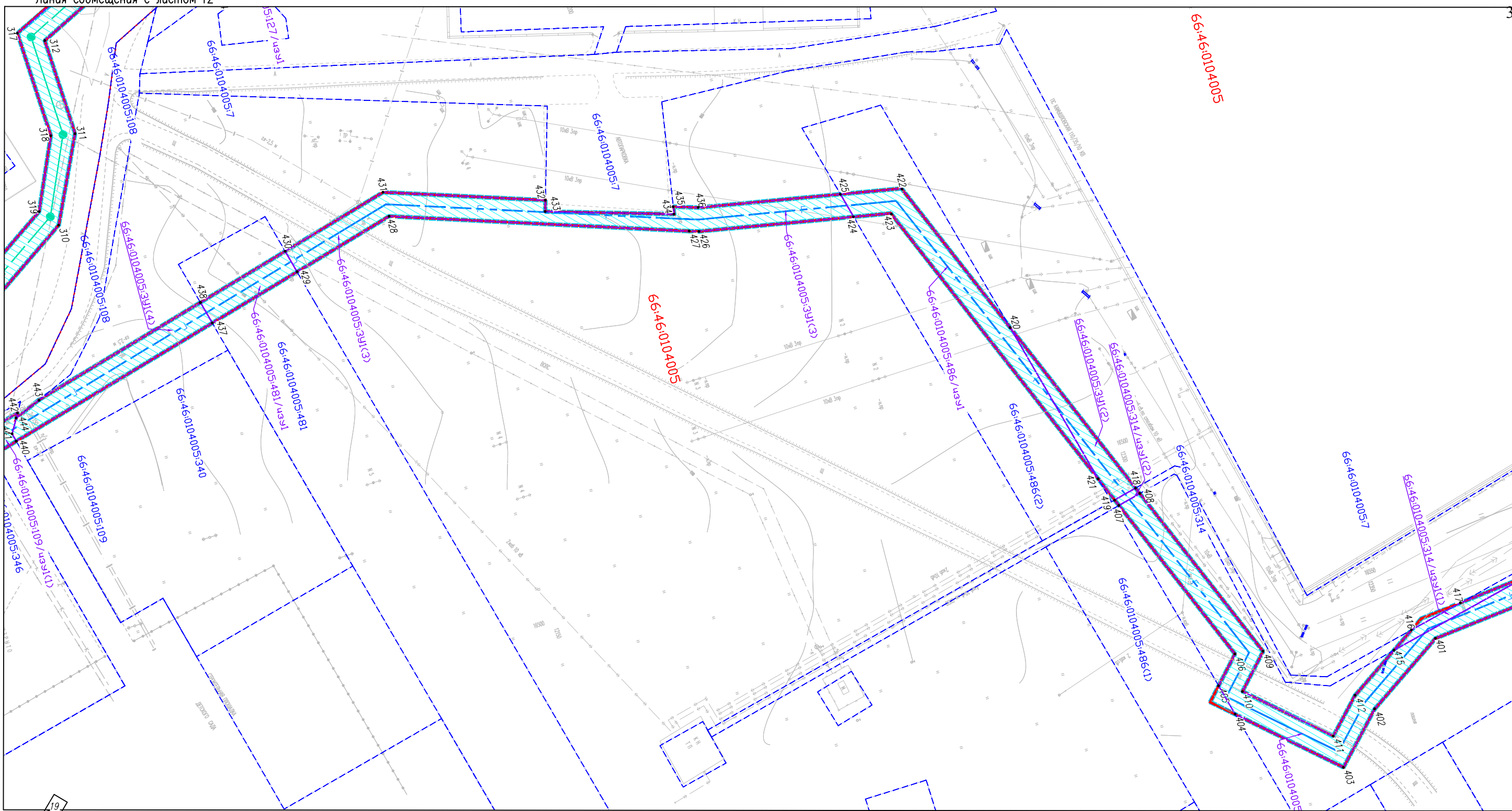
Условные обозначения границ:	
	границы территории, в отношении которой осуществляется подготовка проекта планировки территории
	красные линии, утверждаемые в составе проекта планировки территории
	14:22:120004 границы кадастровых кварталов, обозначение кадастрового квартала
	границы населенного пункта
	14:22:120004:16 границы существующих земельных участков, учтенных в ЕГРН
	14:22:120004:16/чзп(1) границы формируемых земельных участков, в отношении которых предполагается резервирование для государственных или муниципальных нужд
	границы земельного участка, попадающего в границы существующего земельного участка для размещения следственного изолятора
Условные обозначения:	
	100 номера характерных точек публичных сервитутов
	проектируемые сети водоснабжения
	проектируемые сети связи
	проектируемые сети ливневой канализации
	проектируемые сети водоотведения (хозяйственно-бытовая канализация)
	проектируемые сети газоснабжения

ГУФСИН России по Свердловской области					
Размещение внеплощадочных сетей водоотведения, водоснабжения, газоснабжения, связи и сети ливневой канализации объекта капитального строительства «Следственный изолятор на 1000 мест в г. Камышлове Свердловской области»					
Изм.	Кол.ч.	Лист	№ док.	Подп.	Дата
Разраб.		Адиева ЛБ			10.19
Проверил		Харисова Л.Я.			10.19
ГИП		Давлетбаев А.Ф.			10.19
Схема резервирования земель М 1:1000					
		Стадия	Лист	Листов	
		ПП	8	19	
«Основная часть проекта межевания территории. Графическая часть»					



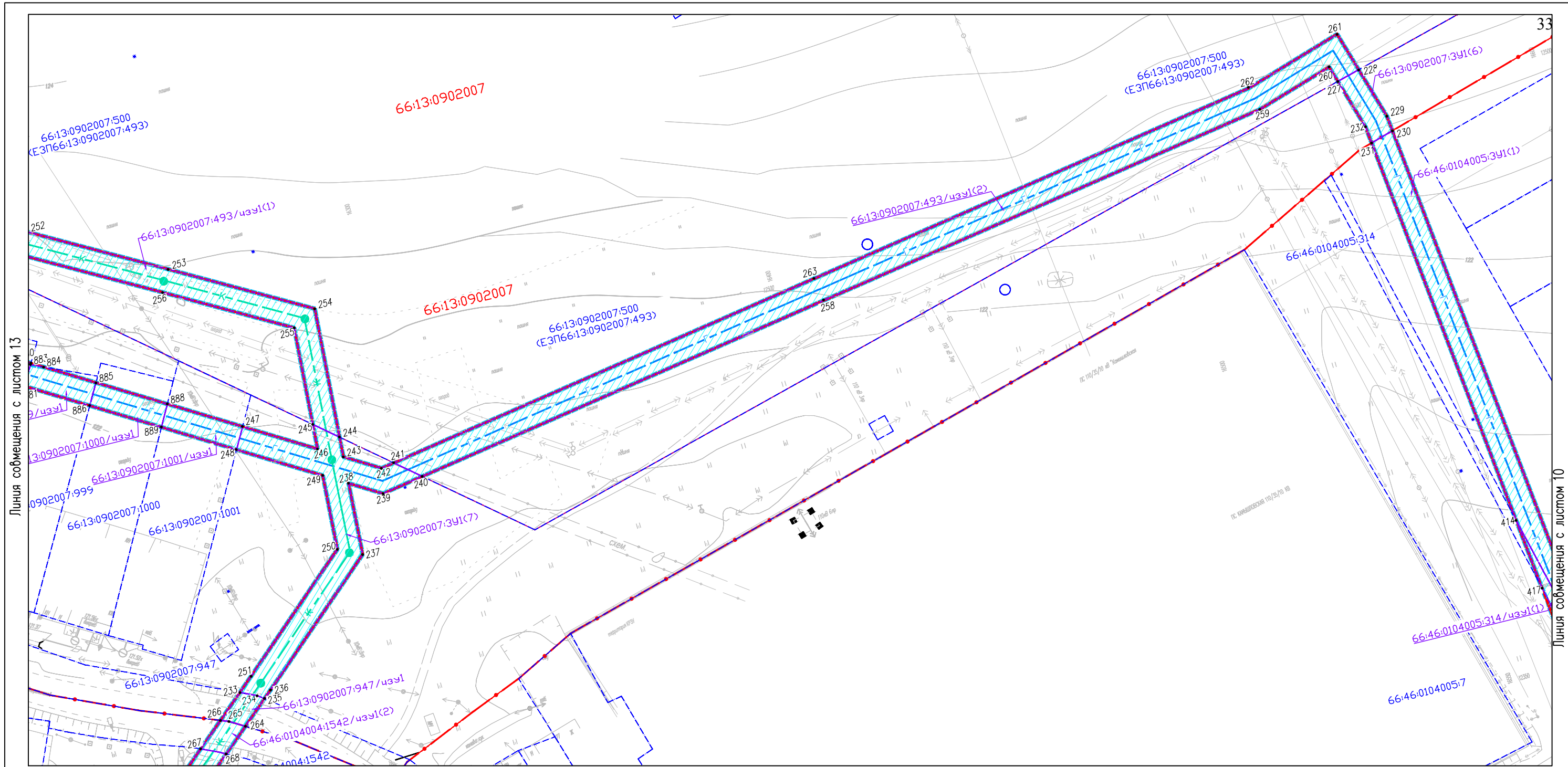
Условные обозначения границ:	
	границы территории, в отношении которой осуществляется подготовка проекта планировки территории
	красные линии, утверждаемые в составе проекта планировки территории
	границы кадастровых кварталов, обозначение кадастрового квартала
	границы населенного пункта
	границы существующих земельных участков, учтенных в ЕГРН
	границы формируемых земельных участков, в отношении которых предполагается резервирование для государственных или муниципальных нужд
	границы земельного участка, попадающего в границы существующего земельного участка для размещения следственного изолятора
Условные обозначения:	
	номера характерных точек публичных сервитутов
	проектируемые сети водоснабжения
	проектируемые сети связи
	проектируемые сети ливневой канализации
	проектируемые сети водоотведения (хозяйственно-бытовая канализация)
	проектируемые сети газоснабжения

ГУФСИН России по Свердловской области					
Размещение внеплощадочных сетей водоотведения, водоснабжения, газоснабжения, связи и сети ливневой канализации объекта капитального строительства «Следственный изолятор на 1000 мест в г. Камышлове Свердловской области»					
Изм.	Кол.ч.	Лист	№ док.	Подп.	Дата
Разраб.		Адиева ЛБ			10.19
Проверил		Харисова Л.Я.			10.19
ГИП		Давлетбаев А.Ф.			10.19
Схема резервирования земель М 1:1000					
		Стадия	Лист	Листов	
		ПП	9	19	
«Основная часть проекта межевания территории. Графическая часть»					



Условные обозначения границ:	
	границы территории, в отношении которой осуществляется подготовка проекта планировки территории
	красные линии, утверждаемые в составе проекта планировки территории
	границы кадастровых кварталов, обозначение кадастрового квартала
	границы населенного пункта
	границы существующих земельных участков, учтенных в ЕГРН
	границы формируемых земельных участков, в отношении которых предполагается резервирование для государственных или муниципальных нужд
	границы земельного участка, попадающего в границы существующего земельного участка для размещения следственного изолятора
Условные обозначения:	
	номера характерных точек публичных сервитутов
	проектируемые сети водоснабжения
	проектируемые сети связи
	проектируемые сети ливневой канализации
	проектируемые сети водоотведения (хозяйственно-бытовая канализация)
	проектируемые сети газоснабжения

						ГУФСИН России по Свердловской области		
						Размещение внеплощадочных сетей водоотведения, водоснабжения, газоснабжения, связи и сети ливневой канализации объекта капитального строительства «Следственный изолятор на 1000 мест в г. Камышлове Свердловской области»		
Изм.	Кол.ч.	Лист	№ док.	Подп.	Дата	Схема резервирования земель М 1:1000		
Разраб.		Адиева ЛБ			10.19			
Проверил		Харисова Л.Я.			10.19	Стадия Лист Листов ПП 10 19		
ГИП		Давлетбаев А.Ф.			10.19			
						«Основная часть проекта межевания территории. Графическая часть»		

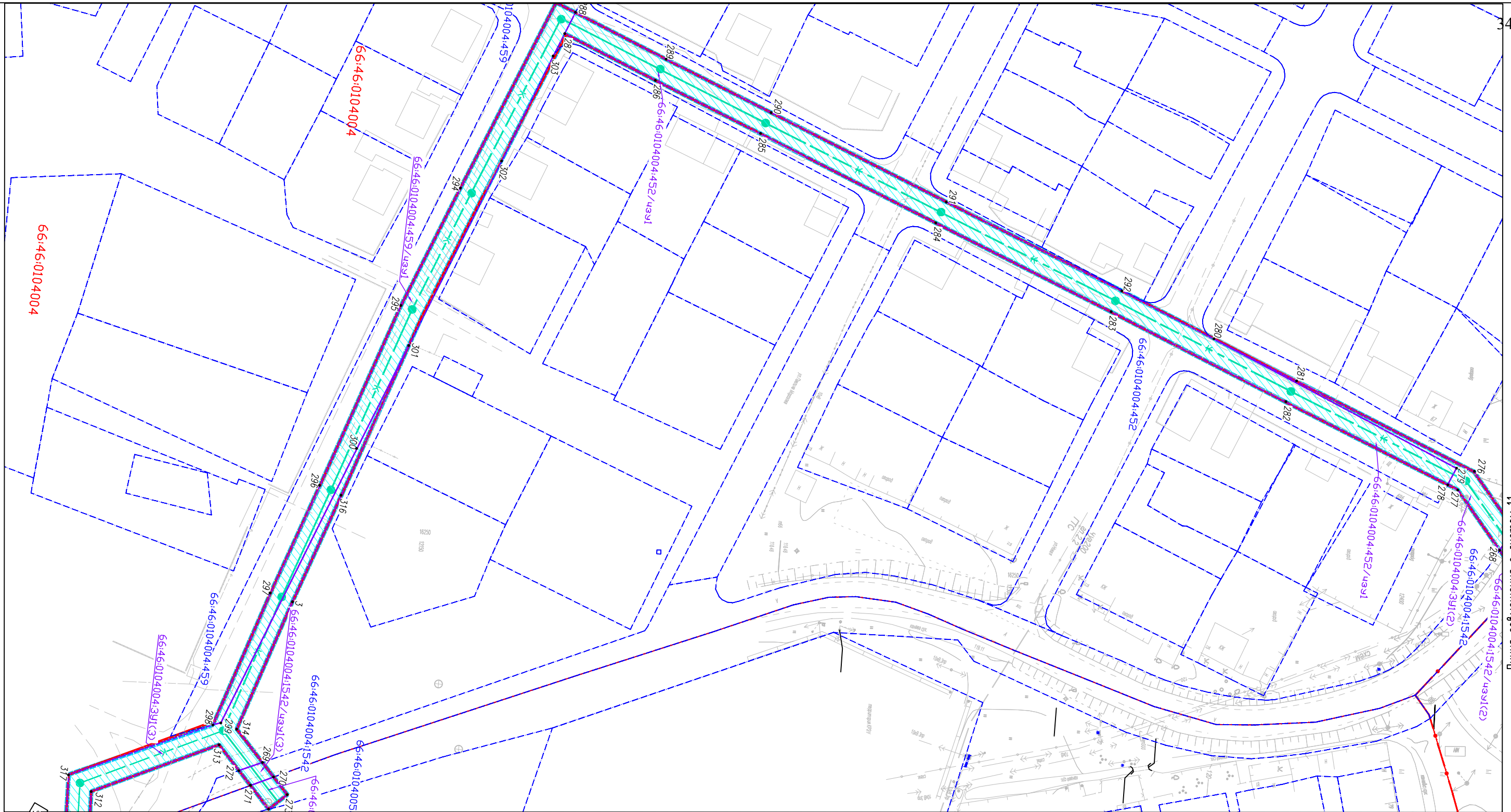


Линия совмещения с листом 12



Условные обозначения границ:	
	границы территории, в отношении которой осуществляется подготовка проекта планировки территории
	красные линии, утверждаемые в составе проекта планировки территории
	14:22:120004 границы кадастровых кварталов, обозначение кадастрового квартала
	границы населенного пункта
	14:22:120004:16 границы существующих земельных участков, учтенных в ЕГРН
	14:22:120004:16/чзч(1) границы формируемых земельных участков, в отношении которых предполагается резервирование для государственных или муниципальных нужд
	границы земельного участка, попадающего в границы существующего земельного участка для размещения следственного изолятора
Условные обозначения:	
	100 номера характерных точек публичных сервитутов
	проектируемые сети водоснабжения
	проектируемые сети связи
	проектируемые сети ливневой канализации
	проектируемые сети водоотведения (хозяйственно-бытовая канализация)
	проектируемые сети газоснабжения

						ГУФСИН России по Свердловской области		
						Размещение внеплощадочных сетей водоотведения, водоснабжения, газоснабжения, связи и сети ливневой канализации объекта капитального строительства «Следственный изолятор на 1000 мест в г. Камышлове Свердловской области»		
Изм.	Кол.ч.	Лист	№ док.	Подп.	Дата	Схема резервирования земель М 1:1000		
Разраб.		Адиева ЛБ			10.19			
Проверил		Харисова Л.Я.			10.19	Стадия	Лист	Листов
						ПП	11	19
ГИП						«Основная часть проекта межевания территории. Графическая часть»		
Давлетбаев А.Ф.								



Линия совмещения с листом 10



Условные обозначения границ:	
	границы территории, в отношении которой осуществляется подготовка проекта планировки территории
	красные линии, утверждаемые в составе проекта планировки территории
	14:22:120004 границы кадастровых кварталов, обозначение кадастрового квартала
	границы населенного пункта
	14:22:120004:16 границы существующих земельных участков, учтенных в ЕГРН
	14:22:120004:16/чл(З) границы формируемых земельных участков, в отношении которых предполагается резервирование для государственных или муниципальных нужд
	границы земельного участка, попадающего в границы существующего земельного участка для размещения следственного изолятора
Условные обозначения:	
	100 номера характерных точек публичных сервитутов
	проектируемые сети водоснабжения
	проектируемые сети связи
	проектируемые сети ливневой канализации
	проектируемые сети водоотведения (хозяйственно-бытовая канализация)
	проектируемые сети газоснабжения

ГУФСИН России по Свердловской области					
Размещение внеплощадочных сетей водоотведения, водоснабжения, газоснабжения, связи и сети ливневой канализации объекта капитального строительства «Следственный изолятор на 1000 мест в г. Камышлове Свердловской области»					
Изм.	Кол.ч.	Лист	№ док.	Подп.	Дата
Разраб.		Адиева ЛБ			10.19
Проверил		Харисова Л.Я.			10.19
ГИП		Давлетбаев А.Ф.			10.19
Схема резервирования земель М 1:1000					
		Стадия	Лист	Листов	
		ПП	12	19	
«Основная часть проекта межевания территории. Графическая часть»					

Линия соьмещения с листом 14.2

Линия соьмещения с листом 11

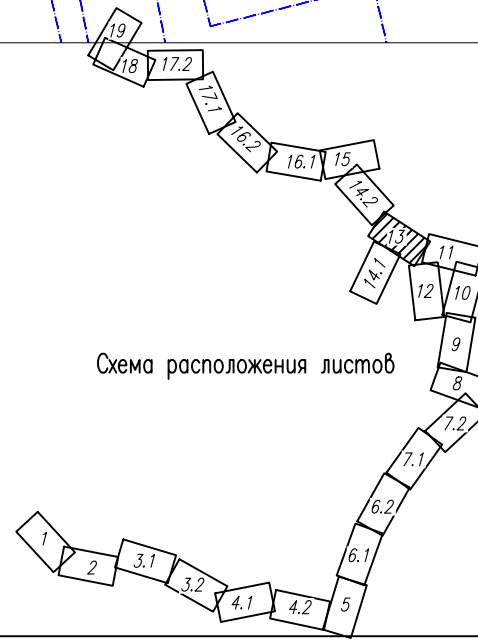
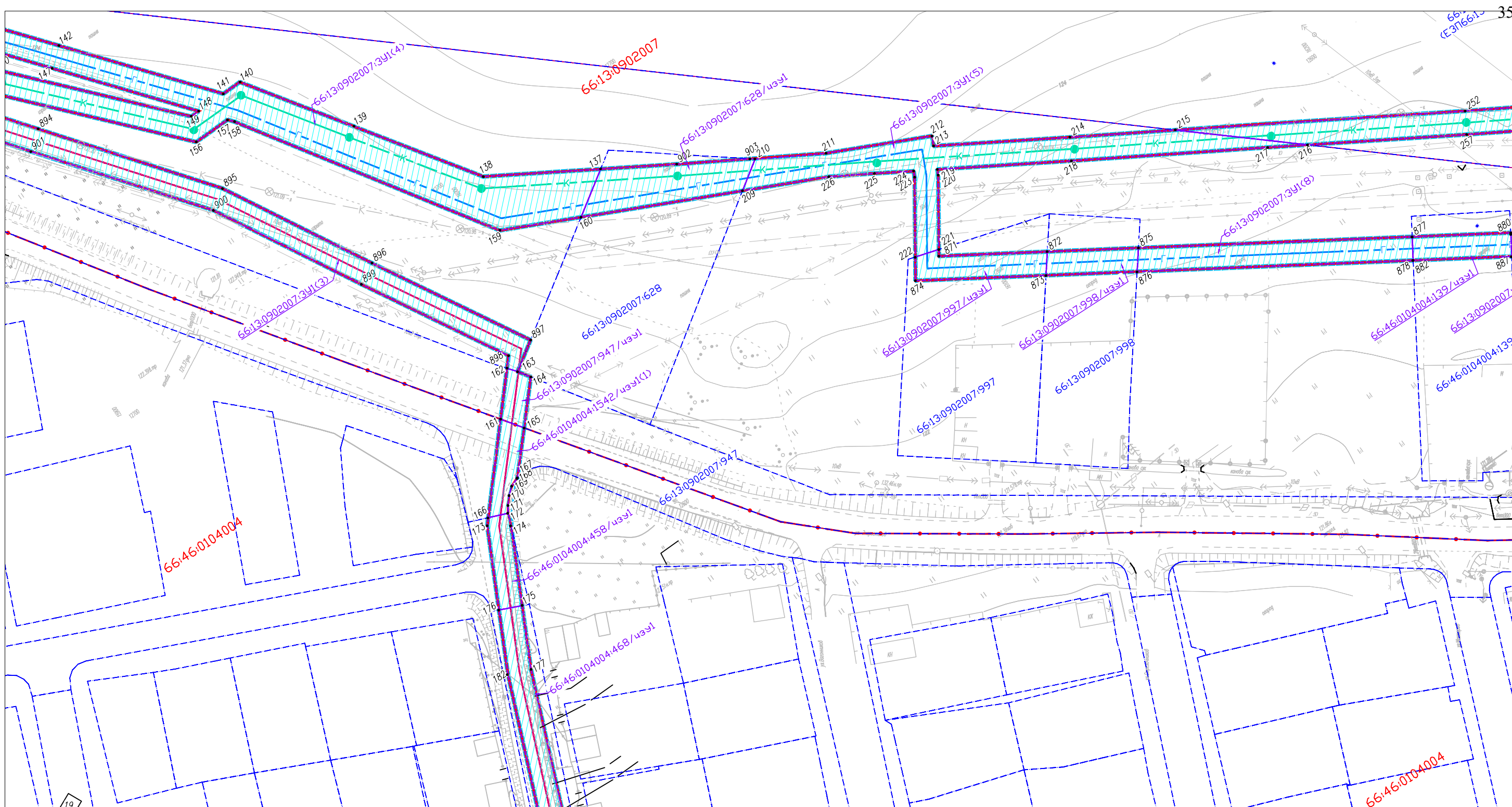
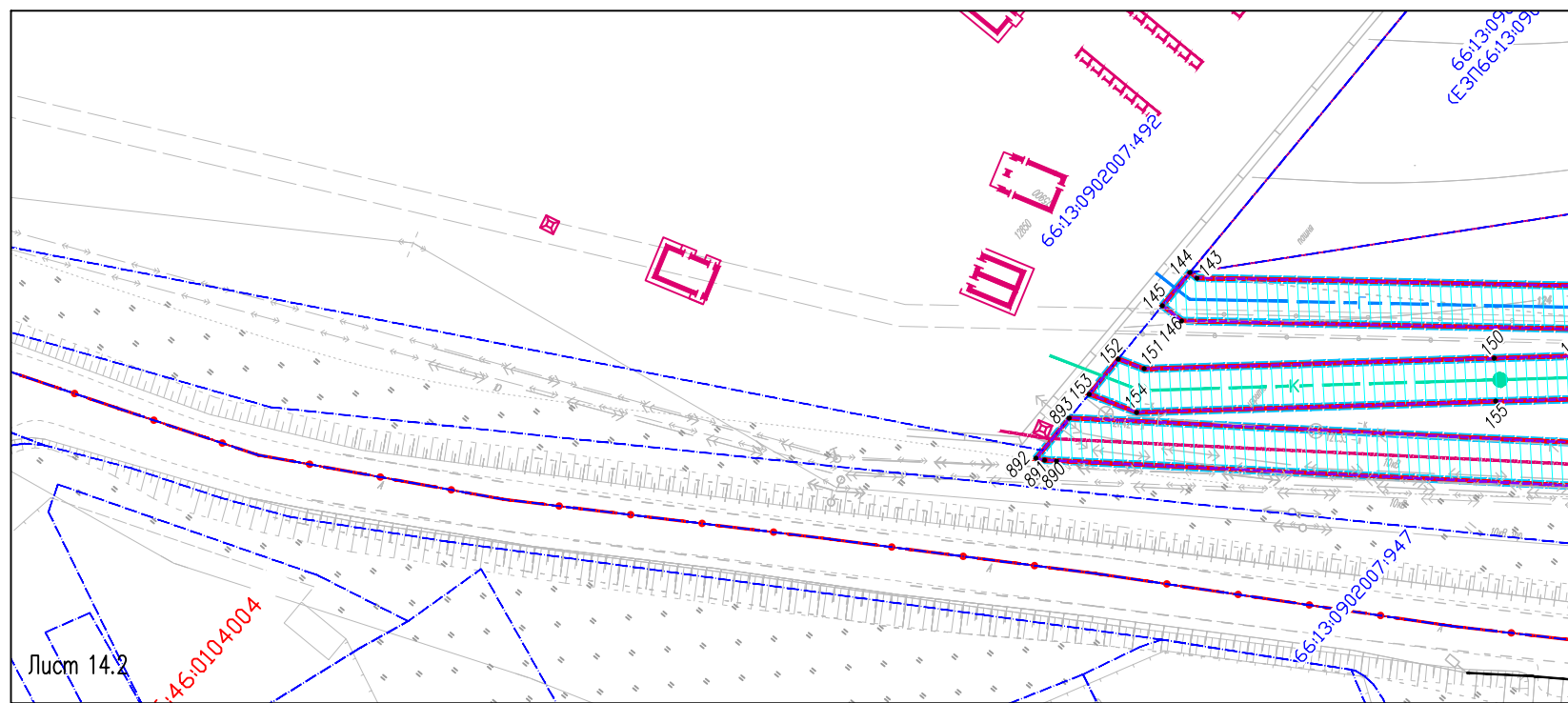


Схема расположения листов

Условные обозначения границ:	
	границы территории, в отношении которой осуществляется подготовка проекта планировки территории
	красные линии, утверждаемые в составе проекта планировки территории
	границы кадастровых кварталов, обозначение кадастрового квартала
	границы населенного пункта
	границы существующих земельных участков, учтенных в ЕГРН
	границы формируемых земельных участков, в отношении которых предполагается резервирование для государственных или муниципальных нужд
	границы земельного участка, попадающего в границы существующего земельного участка для размещения следственного изолятора
Условные обозначения:	
	номера характерных точек публичных сервитутов
	проектируемые сети водоснабжения
	проектируемые сети связи
	проектируемые сети ливневой канализации
	проектируемые сети водоотведения (хозяйственно-бытовая канализация)
	проектируемые сети газоснабжения

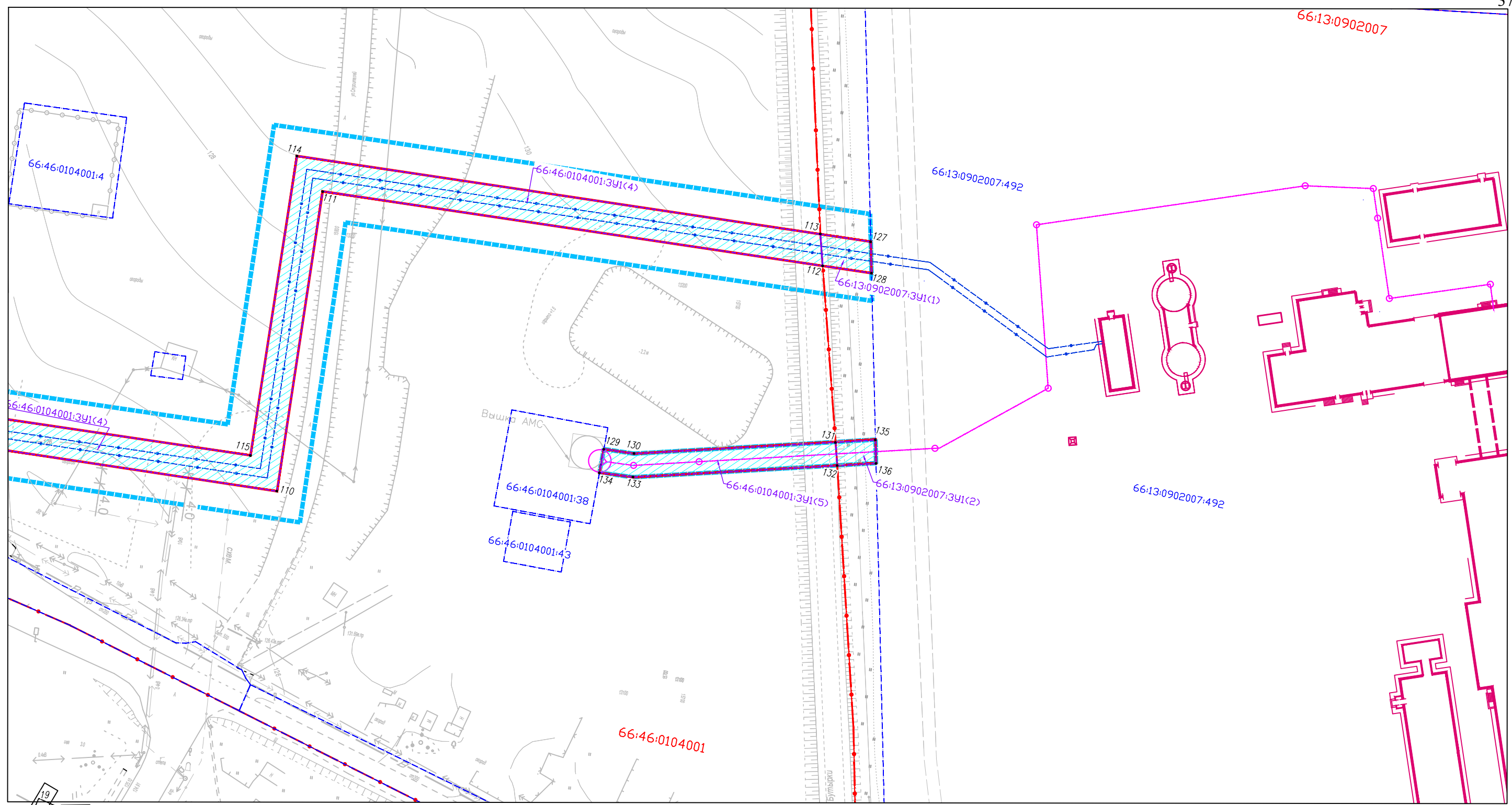
ГУФСИН России по Свердловской области					
Размещение внеплощадочных сетей водоотведения, водоснабжения, газоснабжения, связи и сети ливневой канализации объекта капитального строительства «Следственный изолятор на 1000 мест в г. Камышлове Свердловской области»					
Изм.	Кол.уч.	Лист	№ док.	Подп.	Дата
Разраб.		Адиева ЛБ			10.19
Проверил		Харисова Л.Я.			10.19
ГИП		Давлетбаев А.Ф.			10.19
Схема резервирования земель М 1:1000					
		Стадия	Лист	Листов	
		ПП	13	19	
«Основная часть проекта межевания территории. Графическая часть»					



Условные обозначения границ:	
	границы территории, в отношении которой осуществляется подготовка проекта планировки территории
	красные линии, утверждаемые в составе проекта планировки территории
	границы кадастровых кварталов, обозначение кадастрового квартала
	границы населенного пункта
	границы существующих земельных участков, учтенных в ЕГРН
	границы формируемых земельных участков, в отношении которых предполагается резервирование для государственных или муниципальных нужд
	границы земельного участка, попадающего в границы существующего земельного участка для размещения следственного изолятора
Условные обозначения:	
	номера характерных точек публичных сервитутов
	проектируемые сети водоснабжения
	проектируемые сети связи
	проектируемые сети ливневой канализации
	проектируемые сети водоотведения (хозяйственно-бытовая канализация)
	проектируемые сети газоснабжения

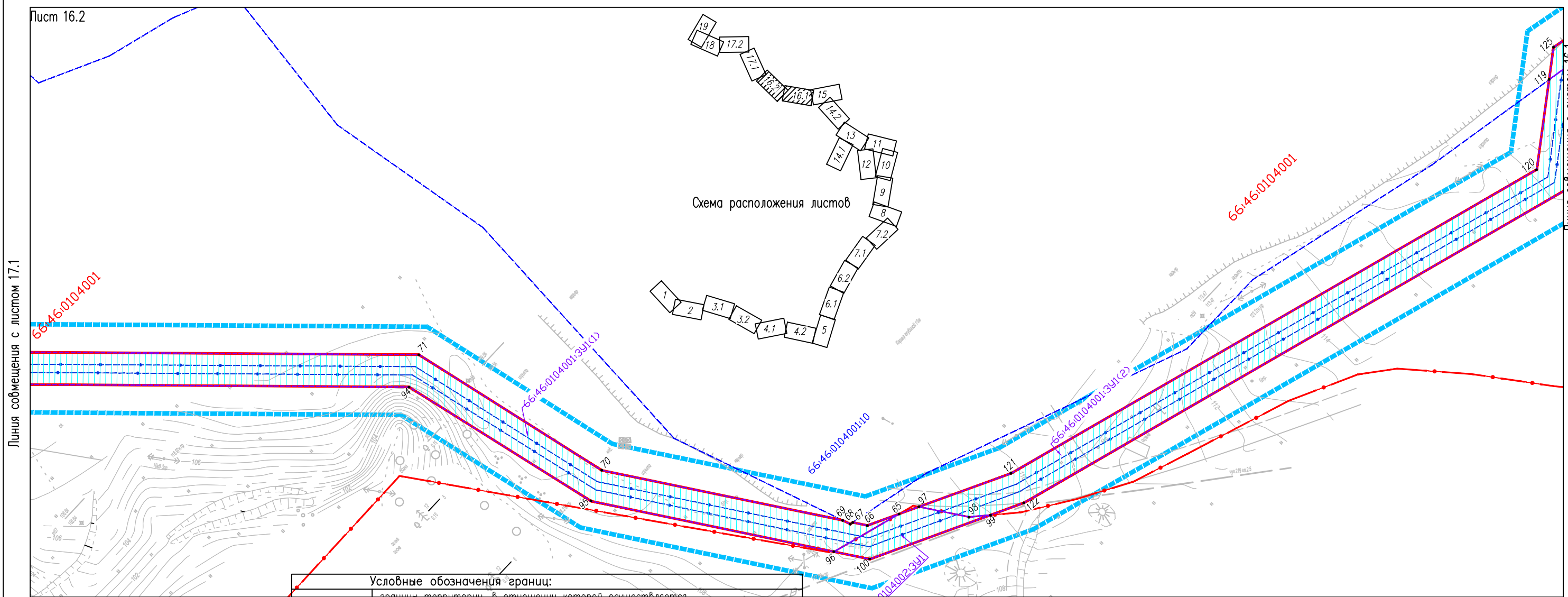

ГУФСИН России по Свердловской области																	
Размещение внеплощадочных сетей водоотведения, водоснабжения, газоснабжения, связи и сети ливневой канализации объекта капитального строительства «Следственный изолятор на 1000 мест в г. Камышлове Свердловской области»																	
Изм.	Кол.ч.	Лист	№ док.	Подп.	Дата												
Разраб.		Адиева ЛБ			10.19												
Проверил		Харисова Л.Я.			10.19												
ГИП		Давлетбаев А.Ф.			10.19												
<table border="1"> <tr> <td colspan="3">Схема резервирования земель М 1:1000</td> <td>Стадия</td> <td>Лист</td> <td>Листов</td> </tr> <tr> <td colspan="3"></td> <td>ПП</td> <td>14</td> <td>19</td> </tr> </table>						Схема резервирования земель М 1:1000			Стадия	Лист	Листов				ПП	14	19
Схема резервирования земель М 1:1000			Стадия	Лист	Листов												
			ПП	14	19												
«Основная часть проекта межевания территории. Графическая часть»																	

Линия смещения с листом 16



Условные обозначения границ:	
	границы территории, в отношении которой осуществляется подготовка проекта планировки территории
	красные линии, утверждаемые в составе проекта планировки территории
	границы кадастровых кварталов, обозначение кадастрового квартала
	границы населенного пункта
	границы существующих земельных участков, учтенных в ЕГРН
	границы формируемых земельных участков, в отношении которых предполагается резервирование для государственных или муниципальных нужд
	границы земельного участка, попадающего в границы существующего земельного участка для размещения следственного изолятора
Условные обозначения:	
	номера характерных точек публичных сервитутов
	проектируемые сети водоснабжения
	проектируемые сети связи
	проектируемые сети ливневой канализации
	проектируемые сети водоотведения (хозяйственно-бытовая канализация)
	проектируемые сети газоснабжения

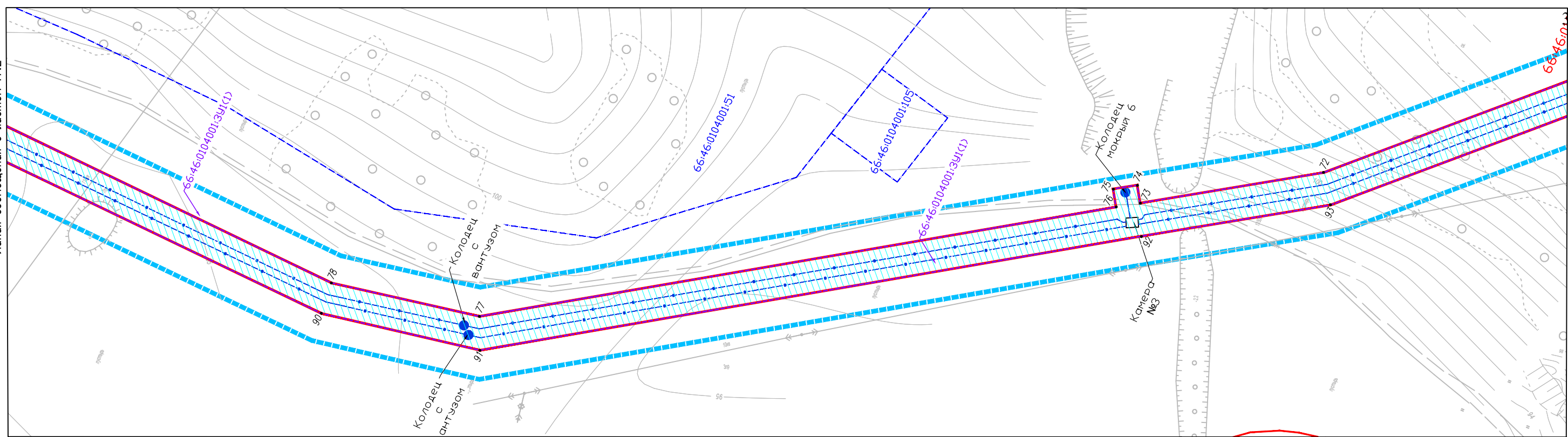
ГУФСИН России по Свердловской области					
Размещение внеплощадочных сетей водоотведения, водоснабжения, газоснабжения, связи и сети ливневой канализации объекта капитального строительства «Следственный изолятор на 1000 мест в г. Камышлове Свердловской области»					
Изм.	Кол.ч.	Лист	№ док.	Подп.	Дата
Разраб.		Адиева ЛБ			10.19
Проверил		Харисова Л.Я.			10.19
ГИП		Давлетбаев А.Ф.			10.19
Схема резервирования земель М 1:1000					
		Стадия	Лист	Листов	
		ПП	15	19	
«Основная часть проекта межевания территории. Графическая часть»					



Условные обозначения границ:	
	границы территории, в отношении которой осуществляется подготовка проекта планировки территории
	красные линии, утверждаемые в составе проекта планировки территории
	границы кадастровых кварталов, обозначение кадастрового квартала
	границы населенного пункта
	границы существующих земельных участков, учтенных в ЕГРН
	границы формируемых земельных участков, в отношении которых предполагается резервирование для государственных или муниципальных нужд
	границы земельного участка, попадающего в границы существующего земельного участка для размещения следственного изолятора
Условные обозначения:	
	номера характерных точек публичных сервитутов
	проектируемые сети водоснабжения
	проектируемые сети связи
	проектируемые сети ливневой канализации
	проектируемые сети водоотведения (хозяйственно-бытовая канализация)
	проектируемые сети газоснабжения

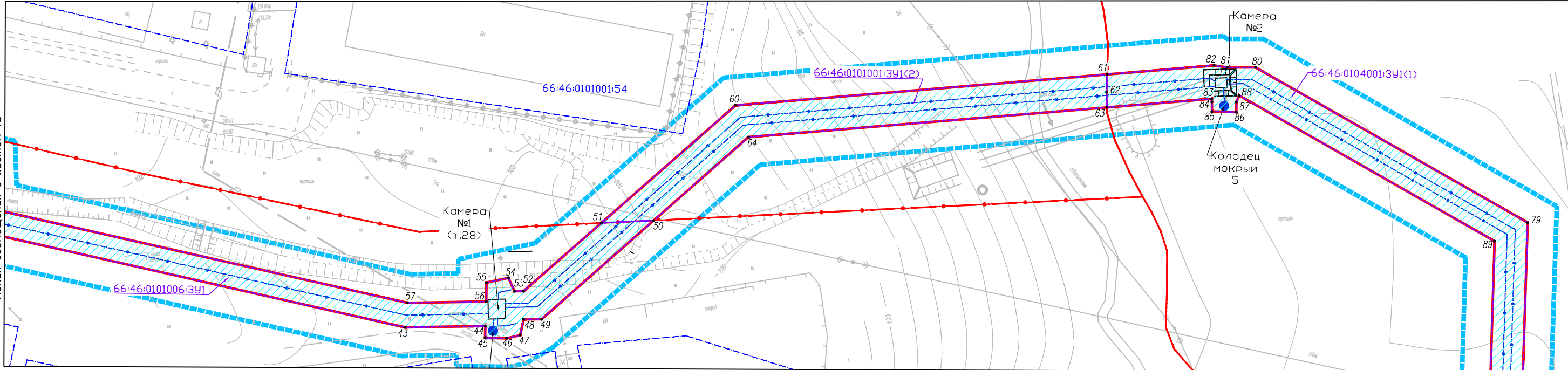
ГУФСИН России по Свердловской области					
Размещение внеплощадочных сетей водоотведения, водоснабжения, газоснабжения, связи и сети ливневой канализации объекта капитального строительства «Следственный изолятор на 1000 мест в г. Камышлове Свердловской области»					
Изм.	Кол.ч.	Лист	№ док.	Подп.	Дата
Разраб.		Адиева ЛБ			10.19
Проверил		Харисова Л.Я.			10.19
ГИП		Давлетбаев А.Ф.			10.19
Схема резервирования земель М 1:1000					
Стадия		Лист	Листов		
ПП		16	19		
«Основная часть проекта межевания территории. Графическая часть»					

Линия соймещения с листом 17.2



Линия соймещения с листом 16

Линия соймещения с листом 18

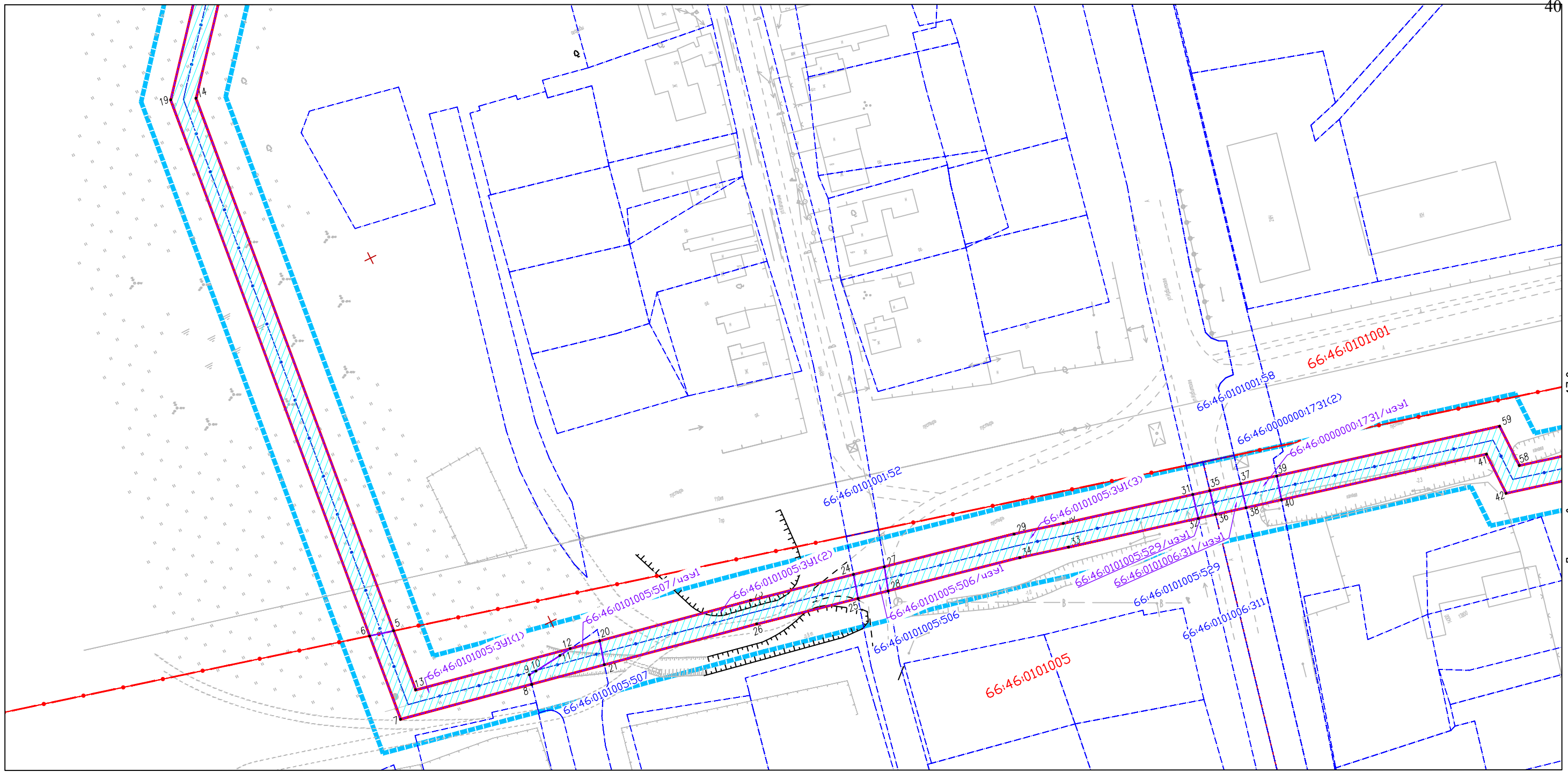


Линия соймещения с листом 17.1



Условные обозначения границ:	
	границы территории, в отношении которой осуществляется подготовка проекта планировки территории
	красные линии, утверждаемые в составе проекта планировки территории
	границы кадастровых кварталов, обозначение кадастрового квартала
	границы населенного пункта
	границы существующих земельных участков, учтенных в ЕГРН
	границы формируемых земельных участков, в отношении которых предполагается резервирование для государственных или муниципальных нужд
	границы земельного участка, попадающего в границы существующего земельного участка для размещения следственного изолятора
Условные обозначения:	
	номера характерных точек публичных сервитутов
	проектируемые сети водоснабжения
	проектируемые сети связи
	проектируемые сети ливневой канализации
	проектируемые сети водоотведения (хозяйственно-бытовая канализация)
	проектируемые сети газоснабжения

ГУФСИН России по Свердловской области					
Размещение внеплощадочных сетей водоотведения, водоснабжения, газоснабжения, связи и сети ливневой канализации объекта капитального строительства «Следственный изолятор на 1000 мест в г. Камышлове Свердловской области»					
Изм.	Кол.ч.	Лист	№ док.	Подп.	Дата
Разраб.		Адиева ЛБ			10.19
Проверил		Харисова Л.Я.			10.19
ГИП		Давлетбаев А.Ф.			10.19
Схема резервирования земель М 1:1000					
		Стадия	Лист	Листов	
		ПП	17	19	
«Основная часть проекта межевания территории. Графическая часть»					

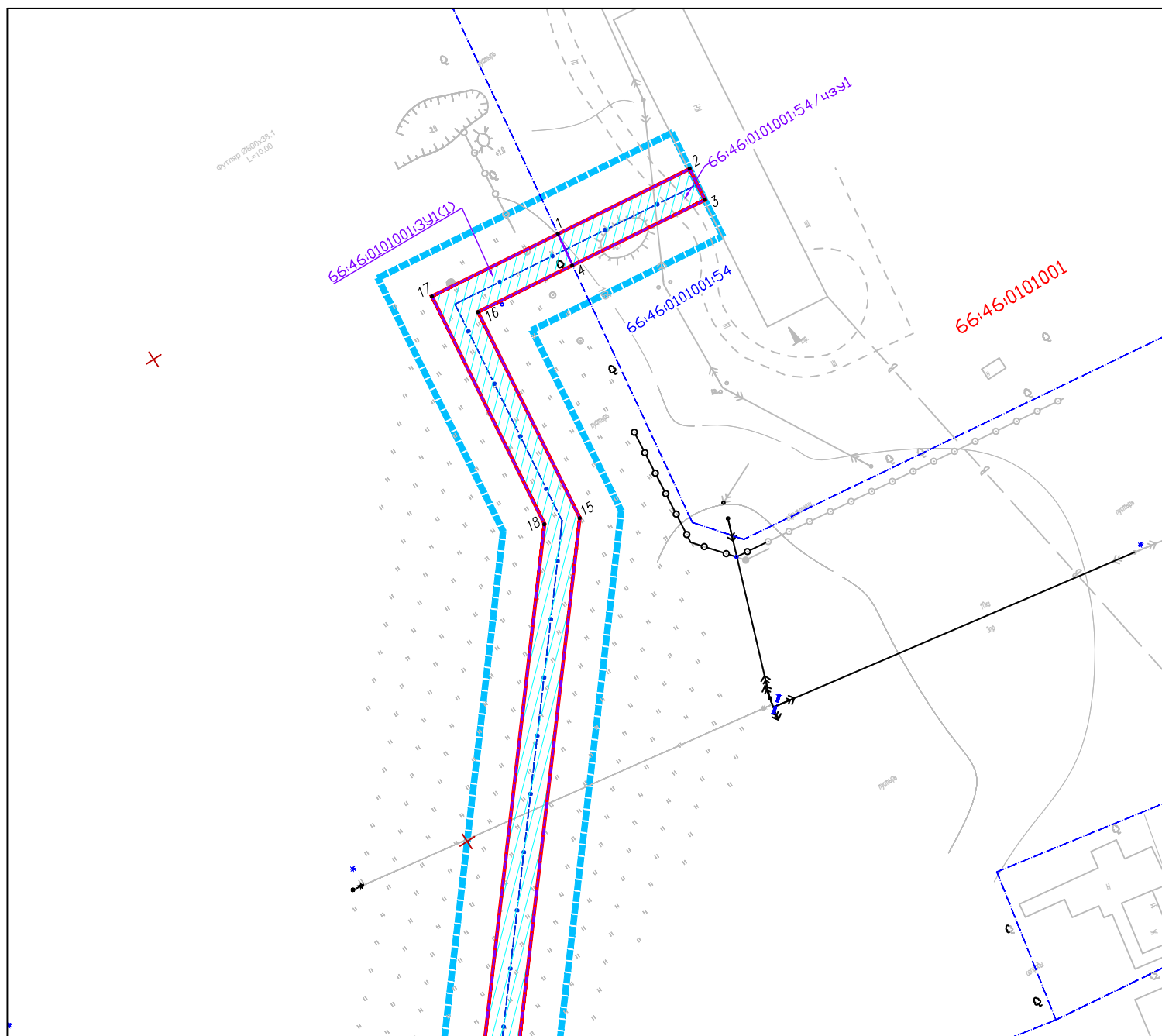


Линия совмещения с листом 17.2



Условные обозначения границ:	
	границы территории, в отношении которой осуществляется подготовка проекта планировки территории
	красные линии, утверждаемые в составе проекта планировки территории
	14:22:120004 границы кадастровых кварталов, обозначение кадастрового квартала
	границы населенного пункта
	14:22:120004:16 границы существующих земельных участков, учтенных в ЕГРН
	14:22:120004:16/чзз(1) границы формируемых земельных участков, в отношении которых предполагается резервирование для государственных или муниципальных нужд
	границы земельного участка, попадающего в границы существующего земельного участка для размещения следственного изолятора
Условные обозначения:	
	100 номера характерных точек публичных сервитутов
	проектируемые сети водоснабжения
	проектируемые сети связи
	проектируемые сети ливневой канализации
	проектируемые сети водоотведения (хозяйственно-бытовая канализация)
	проектируемые сети газоснабжения

ГУФСИН России по Свердловской области								
Размещение внеплощадочных сетей водоотведения, водоснабжения, газоснабжения, связи и сети ливневой канализации объекта капитального строительства «Следственный изолятор на 1000 мест в г. Камышлове Свердловской области»								
Изм.	Кол.ч.	Лист	№ док.	Подп.	Дата			
Разраб.		Адиева ЛБ			10.19			
Проверил		Харисова Л.Я.			10.19			
ГИП		Давлетбаев А.Ф.			10.19			
Схема резервирования земель М 1:1000						Стадия	Лист	Листов
						ПП	18	19
«Основная часть проекта межевания территории. Графическая часть»								



Линия совмещения с листом 18





Схема расположения листов

Условные обозначения границ:	
	границы территории, в отношении которой осуществляется подготовка проекта планировки территории
	красные линии, утверждаемые в составе проекта планировки территории
	границы кадастровых кварталов, обозначение кадастрового квартала
	границы населенного пункта
	границы существующих земельных участков, учтенных в ЕГРН
	границы формируемых земельных участков, в отношении которых предполагается резервирование для государственных или муниципальных нужд
	границы земельного участка, попадающего в границы существующего земельного участка для размещения следственного изолятора
Условные обозначения:	
	номера характерных точек публичных сервитутов
	проектируемые сети водоснабжения
	проектируемые сети связи
	проектируемые сети ливневой канализации
	проектируемые сети водоотведения (хозяйственно-бытовая канализация)
	проектируемые сети газоснабжения

ГУФСИН России по Свердловской области								
Размещение внеплощадочных сетей водоотведения, водоснабжения, газоснабжения, связи и сети ливневой канализации объекта капитального строительства «Следственный изолятор на 1000 мест в г. Камышлове Свердловской области»								
Изм.	Кол.ч.	Лист	№ док.	Подп.	Дата			
Разраб.		Адиева ЛБ			10.19			
Проверил		Харисова Л.Я.			10.19			
ГИП		Давлетбаев А.Ф.			10.19			
Схема резервирования земель М 1:1000						Стадия	Лист	Листов
						ПП	19	19
«Основная часть проекта межевания территории. Графическая часть»								

СОДЕРЖАНИЕ

1. Перечень и сведения о площади образуемых земельных участков, в том числе возможные способы их образования.....43
2. Перечень и сведения о площади образуемых земельных участков, которые будут отнесены к территориям общего пользования или имуществу общего пользования, в том числе в отношении которых предполагаются резервирование и (или) изъятие для государственных или муниципальных нужд.....54
2. Вид разрешенного использования образуемых земельных участков в соответствии с проектом планировки территории.....54
- Приложение:
1. Координаты характерных точек границ публичных сервитутов

Инв. № подл.	Подп. и дата	Взам. Инв. №							Текстовая часть		
			Изм.	Копч.	Лист	№ док.	Подп.	Дата			
			Разраб.		Адиева Л.Б.		10.19	Размещение внеплощадочных сетей водоотведения, водоснабжения, газоснабжения, связи и сети ливневой канализации объекта капитального строительства «Следственный изолятор на 1000 мест в г. Камышлове Свердловской области»	Стадия	Лист	Листов
			Проверил		Харисова Л.Я.		10.19		ПП	1	66
											

1. Перечень и сведения о площади образуемых земельных участков, в том числе возможные способы их образования

Проектом межевания решались следующие задачи:

- образование земельных участков;
- установление границ зон с особыми условиями использования территории для их дальнейшей постановки на кадастровый учет;
- установление публичных сервитутов;
- координирование объектов землепользования;
- установление красных линии.

Сведения о кадастровых номерах земельных участков, участвующих в межевании, их правовых характеристиках, категории, площадях, адресах; сведения об образуемых земельных участках, в том числе их площади и планируемый вид разрешенного использования, способе образования представлены в таблице 1.

Инв. № подл.	Подп. и дата	Взам. Инв. №					Текстовая часть	Лист
			Изм.	Копуч.	Лист	№ док.		Подп.

Таблица 1. Перечень и сведения о площади образуемых земельных участков, в том числе возможные способы их образования

№	Кадастровый номер квартала/исходного земельного участка	Правообладатель	Местоположение исходного земельного участка	Площадь исходного земельного участка, кв,м,	Условный номер образуемого земельного участка (части земельного участка)	Площадь образуемого земельного участка (части земельного участка), кв,м	Способ образования земельного участка	Категория земель		
1	66:46:0101001:54	Камышловский городской округ	обл. Свердловская, г. Камышлов, ул. Ирбитская, дом 67	18755	66:46:0101001:54/чзу1	154	Установление публичного сервитута	Земли населенных пунктов		
2	66:46:0101001	Камышловский городской округ	Свердловская область, г.Камышлов	-	66:46:0101001:3У1 66:46:0101001:3У1(1) 66:46:0101001:3У1(2)	2882 1863 1018				
3	66:46:0101005	Камышловский городской округ	Свердловская область, г.Камышлов	-	66:46:0101005:3У1 66:46:0101005:3У1(1) 66:46:0101005:3У1(2) 66:46:0101005:3У1(3)	1176 318 388 470	Установление публичного сервитута	Земли населенных пунктов		
4	66:46:0101005:507	Камышловский городской округ	обл. Свердловская, г. Камышлов, ул. Поторочина	2206	66:46:0101005:507/чзу1	91	Установление публичного сервитута	Земли населенных пунктов		
5	66:46:0101005:506	Камышловский городской округ	обл. Свердловская, г. Камышлов, ул. Калинина	1918	66:46:0101005:506/чзу1	47				
6	66:46:0101005:529	Камышловский городской округ	обл. Свердловская , г Камышлов, ул Ирбитская	4068	66:46:0101005:529/чзу1	26				
7	66:46:0101006:311	Камышловский городской округ	обл. Свердловская, г. Камышлов, ул. Ирбитская	6671	66:46:0101006:311/чзу1	47				
8	66:46:0000000:1731	Камышловский городской округ	Свердловская область, г. Камышлов	17353	66:46:0000000:1731/чзу1	54				
9	66:46:0101006	Камышловский городской округ	Свердловская область, г. Камышлов	-	66:46:0101006:3У1	1539				
10	66:46:0104001	Камышловский городской округ	Свердловская область, г. Камышлов	-	66:46:0104001:3У1 66:46:0104001:3У1(1) 66:46:0104001:3У1(2)	12700 6012 1657			Установление публичного сервитута	Земли населенных пунктов

Изм.	Кол.уч.	Лист	№ док.	Подп.	Дата

Текстовая часть

Лист

42

№	Кадастровый номер квартала/ исходного земельного участка	Правообладатель	Местоположение исходного земельного участка	Площадь исходного земельного участка, кв,м,	Условный номер образуемого земельного участка (части земельного участка)	Площадь образуемого земельного участка (части земельного участка), кв,м	Способ образования земельного участка	Категория земель
					66:46:0104001:3У1(3)	2225		
					66:46:0104001:3У1(4)	2444		
					66:46:0104001:3У1(5)	362		
11	66:46:0104002				66:46:0104002:3У1	199		
12	66:46:0104001:10	Камышловский городской округ	обл. Свердловская, г. Камышлов, ул. Строителей	158756	66:46:0104001:10/чзу1	340	Установление публичного сервитута	Земли населенных пунктов
13	66:46:000000:6	Камышловский городской округ	обл. Свердловская, г. Камышлов, ул. Строителей, улица Молодежная, улица Сиреневая	2591	66:46:000000:6/чзу1	16		
14	66:13:0902007	Камышловский городской округ	Свердловская область, г. Камышлов	-	66:13:0902007:3У1	5932	Установление публичного сервитута	Земли населенных пунктов
					66:13:0902007:3У1(1)	102		
					66:13:0902007:3У1(2)	61		
					66:13:0902007:3У1(3)	1273		
					66:13:0902007:3У1(4)	2365		
					66:13:0902007:3У1(5)	931		
					66:13:0902007:3У1(6)	106		
					66:13:0902007:3У1(7)	675		
66:13:0902007:3У1(8)	420							
15	66:13:0902007:628	Кудрин Николай Леонидович	обл. Свердловская, г. Камышлов, ул. Энергетиков, дом 6	2390	66:13:0902007:628/чзу1	390	Установление публичного сервитута	Земли населенных пунктов
16	66:13:0902007:947	Камышловский городской округ	Свердловская область, город Камышлов, улица Энергетиков	8106	66:13:0902007:947/чзу1	133		
					66:13:0902007:947/чзу1(1)	51		
					66:13:0902007:947/чзу1(2)	82		
17	66:46:0104004:1542	Камышловский городской округ	Свердловская область, город Камышлов, улица Энергетиков	8772	66:46:0104004:1542/чзу1	213	Установление публичного сервитута	Земли населенных пунктов
					66:46:0104004:1542/чзу1(1)	132		
					66:46:0104004:1542/чзу1(2)	52		
					66:46:0104004:1542/чзу1(3)	28		
18	66:46:0104004:458	Камышловский городской округ	обл. Свердловская, г. Камышлов, ул. Дальняя	2462	66:46:0104004:458/чзу1	141	Установление публичного сервитута	Земли населенных пунктов

Изм.	Кол.уч.	Лист	№ док.	Подп.	Дата

Текстовая часть

Лист

43

№	Кадастровый номер квартала/ исходного земельного участка	Правообладатель	Местоположение исходного земельного участка	Площадь исходного земельного участка, кв,м,	Условный номер образуемого земельного участка (части земельного участка)	Площадь образуемого земельного участка (части земельного участка), кв,м	Способ образования земельного участка	Категория земель
19	66:46:0104004:468	Камышловский городской округ	обл. Свердловская, г. Камышлов, ул. Машинистов	1412	66:46:0104004:468/чзу1	796		
20	66:46:0104004:452	Камышловский городской округ	обл. Свердловская, г. Камышлов, ул. Новая	12053	66:46:0104004:452/чзу1	1623	Установление публичного сервитута	Земли населенных пунктов
					66:46:0104004:452/чзу1(1)	1465		
					66:46:0104004:452/чзу1(2)	158		
21	66:46:0104004:465	Камышловский городской округ	обл. Свердловская, г. Камышлов, ул. Машинистов	2264	66:46:0104004:465/чзу1	1215		
22	66:46:0104004:461	Камышловский городской округ	обл. Свердловская, г. Камышлов, ул. Черепанова	1690	66:46:0104004:461/чзу1	306		
23	66:46:0104004:487	Камышловский городской округ	обл. Свердловская, г. Камышлов, ул. Семенова	7343	66:46:0104004:487/чзу1	75		
24	66:46:0104004:137	Камышловский городской округ	обл. Свердловская, г. Камышлов, северо-восточная часть	376123	66:46:0104004:137/чзу1	18		
25	66:46:0104004	Камышловский городской округ	Свердловская область, г. Камышлов	-	66:46:0104004:ЗУ1	3112	Установление публичного сервитута	Земли населенных пунктов
					66:46:0104004:ЗУ1(1)	6		
					66:46:0104004:ЗУ1(2)	175		
					66:46:0104004:ЗУ1(3)	2029		
					66:46:0104004:ЗУ1(4)	460		
					66:46:0104004:ЗУ1(5)	117		
					66:46:0104004:ЗУ1(6)	76		
66:46:0104004:ЗУ1(7)	250							
26	66:46:0108001	Камышловский городской округ	Свердловская область, г. Камышлов	-	66:46:0108001:ЗУ1	2502	Установление публичного сервитута	Земли населенных пунктов
					66:46:0108001:ЗУ1(1)	398		
					66:46:0108001:ЗУ1(2)	507		
					66:46:0108001:ЗУ1(3)	350		
					66:46:0108001:ЗУ1(4)	181		
					66:46:0108001:ЗУ1(5)	121		
					66:46:0108001:ЗУ1(6)	618		
66:46:0108001:ЗУ1(7)	323							

Изм.	Кол.уч.	Лист	№ док.	Подп.	Дата

Текстовая часть

Лист

44

№	Кадастровый номер квартала/ исходного земельного участка	Правообладатель	Местоположение исходного земельного участка	Площадь исходного земельного участка, кв,м,	Условный номер образуемого земельного участка (части земельного участка)	Площадь образуемого земельного участка (части земельного участка), кв,м	Способ образования земельного участка	Категория земель
					66:46:0108001:3У1(8)	4		
27	66:13:0902007:493	Сельскохозяйственный производственный кооператив "Универсал"	обл. Свердловская, р-н Камышловский, д. Бутырки	15646789	66:13:0902007:493/чзу1	2533	Установление публичного сервитута	Земли сельскохозяйственного назначения
					66:13:0902007:493/чзу1(1)	953		
					66:13:0902007:493/чзу1(2)	1580		
28	66:46:0104004:459	Камышловский городской округ	обл. Свердловская, г. Камышлов, ул. Чкалова	3534	66:46:0104004:459/чзу1	993	Установление публичного сервитута	Земли населенных пунктов
29	66:46:0104005:127	Камышловский городской округ	Свердловская область, город Камышлов, улица Энергетиков	2779	66:46:0104005:127/чзу1	40		
30	66:46:0104004:515	Камышловский городской округ	Свердловская обл, г Камышлов, ул Карловарская, д 2	3280	66:46:0104004:515/чзу1	595		
31	66:46:0104004:1523	Камышловский городской округ	Свердловская область, город Камышлов, улица Загородная	1623	66:46:0104004:1523/чзу1	57		
32	66:46:0104004:486	Камышловский городской округ	Свердловская область, г. Камышлов, ул. Этузиастов	15617	66:46:0104004:486/чзу1	44		
33	66:46:0104004:501	Договор участия в долевом строительстве №17 от 07.08.2013 г.	Свердловская обл, г. Камышлов, ул. Загородная, 22-а	8657	66:46:0104004:501/чзу1	306		
34	66:46:0104004:412	Собственность Камышловский городской округ Аренда Степановских Сергей Иванович	обл. Свердловская, г. Камышлов, ул. Загородная, дом 24-а	2830	66:46:0104004:412/чзу1	203		
35	66:46:0000000:1	Камышловский городской округ	Свердловская область, г. Камышлов	-	66:46:0000000:1/чзу1	933	Установление публичного сервитута	Земли населенных пунктов
					66:46:0000000:1/чзу1(1)	351		
					66:46:0000000:1/чзу1(2)	234		

Изм.	Кол.уч.	Лист	№ док.	Подп.	Дата

Текстовая часть

Лист

45

№	Кадастровый номер квартала/ исходного земельного участка	Правообладатель	Местоположение исходного земельного участка	Площадь исходного земельного участка, кв,м,	Условный номер образуемого земельного участка (части земельного участка)	Площадь образуемого земельного участка (части земельного участка), кв,м	Способ образования земельного участка	Категория земель
					66:46:0000000:1/чзу1(3)	348		
36	66:46:0108001:722	Камышловский городской округ	обл. Свердловская, г. Камышлов, ул. Северная	-	66:46:0108001:722/чзу1	130	Установление публичного сервитута	Земли населенных пунктов
37	66:46:0108002:324	Камышловский городской округ	обл. Свердловская, г. Камышлов, ул. Боровая	902	66:46:0108002:324/чзу1	44		
38	66:46:0108001:726	Камышловский городской округ	обл. Свердловская, г. Камышлов, ул. Боровая	538	66:46:0108001:726/чзу1	12		
39	66:46:0108001:786	Камышловский городской округ	обл. Свердловская, г. Камышлов, ул. Боровая, дом 13	1441	66:46:0108001:786/чзу1	86		
40	66:46:0104005	Камышловский городской округ	Свердловская область, г. Камышлов	-	66:46:0104005:3У1	4480	Установление публичного сервитута	Земли населенных пунктов
					66:46:0104005:3У1(1)	1489		
					66:46:0104005:3У1(2)	175		
					66:46:0104005:3У1(3)	792		
					66:46:0104005:3У1(4)	337		
					66:46:0104005:3У1(5)	421		
66:46:0104005:3У1(6)	1267							
41	66:46:0108003:9	Камышловский городской округ	обл. Свердловская, г. Камышлов	145818	66:46:0108003:9/чзу1	251	Установление публичного сервитута	Земли населенных пунктов
42	66:46:0108001:59	Щекалова Тамара Григорьевна	обл. Свердловская, г. Камышлов, ул. Боровая, дом 2-б	1259	66:46:0108001:59/чзу1	90		
43	66:46:0104005:314	Камышловский городской округ	Свердловская область, город Камышлов, в 150 метрах по направлению на восток от жилого дома №91 по улице Новой	734	66:46:0104005:314/чзу1	71		
					66:46:0104005:314/чзу1(1)	61		
					66:46:0104005:314/чзу1(2)	11		

Изм.	Кол.уч.	Лист	№ док.	Подп.	Дата

Текстовая часть

Лист

46

№	Кадастровый номер квартала/ исходного земельного участка	Правообладатель	Местоположение исходного земельного участка	Площадь исходного земельного участка, кв,м,	Условный номер образуемого земельного участка (части земельного участка)	Площадь образуемого земельного участка (части земельного участка), кв,м	Способ образования земельного участка	Категория земель
44	66:46:0104005:486	Камышловский городской округ	Свердловская область, г. Камышлов, ул. Этузиастов	15617	66:46:0104005:486/чзу1	464	Установление публичного сервитута	Земли населенных пунктов
45	66:46:0104005:481	Камышловский городской округ	Свердловская область, г. Камышлов, ул. Чкалова	20971	66:46:0104005:481/чзу1	150		
46	66:46:0104005:109	Постоянное (бессрочное) пользование Муниципальное автономное дошкольное образовательное учреждение	Свердловская область, город Камышлов, улица Карловарская, 1-в	16735	66:46:0104005:109/чзу1	82	Установление публичного сервитута	Земли населенных пунктов
					66:46:0104005:109/чзу1(1)	58		
					66:46:0104005:109/чзу1(2)	24		
47	66:46:0104005:108	Камышловский городской округ	Свердловская область, город Камышлов, улица Карловарская	2942	66:46:0104005:108/чзу1	312		
					66:46:0104005:108/чзу1(1)	122		
					66:46:0104005:108/чзу1(2)	191	Земли населенных пунктов	
48	66:46:0108002:322	Камышловский городской округ	обл. Свердловская, г. Камышлов, ул. Северная	18920	66:46:0108002:322/чзу1	37		
49	66:46:0108002	Камышловский городской округ	Свердловская область, г. Камышлов	-	66:46:0108002:3У1	3563	Установление публичного сервитута	Земли населенных пунктов
					66:46:0108002:3У1(1)	61		
					66:46:0108002:3У1(2)	506		
					66:46:0108002:3У1(3)	589		
					66:46:0108002:3У1(4)	2229		
					66:46:0108002:3У1(5)	178		
50	66:46:0108002:329	Камышловский городской округ	обл. Свердловская, г. Камышлов, ул. Первомайская	5512	66:46:0108002:329/чзу1	412	Установление публичного сервитута	Земли населенных пунктов
51	66:46:0108002:323	Камышловский городской округ	обл. Свердловская, г. Камышлов, ул. Боровая	6089	66:46:0108002:323/чзу1	498	Установление публичного сервитута	Земли населенных пунктов
					66:46:0108002:323/чзу1(1)	317		
					66:46:0108002:323/чзу1(2)	101		
					66:46:0108002:323/чзу1(3)	81		
52	66:46:0108001:724	Камышловский	обл. Свердловская,	1038	66:46:0108001:724/чзу1	782	Установление	Земли

Изм.	Кол.уч.	Лист	№ док.	Подп.	Дата

Текстовая часть

Лист

47

№	Кадастровый номер квартала/ исходного земельного участка	Правообладатель	Местоположение исходного земельного участка	Площадь исходного земельного участка, кв,м,	Условный номер образуемого земельного участка (части земельного участка)	Площадь образуемого земельного участка (части земельного участка), кв,м	Способ образования земельного участка	Категория земель
		городской округ	г. Камышлов, ул. Боровая				публичного сервитута	населенных пунктов
53	66:46:0108002:397	Камышловский городской округ	обл. Свердловская, г. Камышлов, западная часть кадастрового квартала 66:46:0108002	20625	66:46:0108002:397/чзу1	51		
54	66:46:0107001	Камышловский городской округ	Свердловская область, г. Камышлов	-	66:46:0107001:3У1	15083	Установление публичного сервитута	Земли населенных пунктов
					66:46:0107001:3У1(1)	4583		
					66:46:0107001:3У1(2)	10		
					66:46:0107001:3У1(3)	9646		
					66:46:0107001:3У1(4)	189		
					66:46:0107001:3У1(5)	336		
66:46:0107001:3У1(6)	319							
55	66:46:0107001:503	Камышловский городской округ	Свердловская область, город Камышлов, центральная часть кадастрового квартала 66:46:0107001	4619657	66:46:0107001:503/чзу1	188	Установление публичного сервитута	Земли населенных пунктов
56	66:46:0107001:51	Долевая собственность	Свердловская область, г. Камышлов, ул. Пролетарская, дом 113-б	3450	66:46:0107001:51/чзу1	66		
57	66:46:0107001:333	Камышловский городской округ	обл. Свердловская, г. Камышлов, ул. Пролетарская	14034	66:46:0107001:333/чзу1	83		
58	66:46:0107001:25	Собственность Камышловский городской округ Аренда ООО "Диана"	обл. Свердловская, г. Камышлов, ул. Шадринская, дом 1-д	230441	66:46:0107001:25/чзу1	3465	Установление публичного сервитута	Земли населенных пунктов
					66:46:0107001:25/чзу1(1)	1857		
					66:46:0107001:25/чзу1(2)	231		
					66:46:0107001:25/чзу1(3)	898		
					66:46:0107001:25/чзу1(4)	479		

Изм.	Кол.уч.	Лист	№ док.	Подп.	Дата

Текстовая часть

Лист

48

№	Кадастровый номер квартала/ исходного земельного участка	Правообладатель	Местоположение исходного земельного участка	Площадь исходного земельного участка, кв,м,	Условный номер образуемого земельного участка (части земельного участка)	Площадь образуемого земельного участка (части земельного участка), кв,м	Способ образования земельного участка	Категория земель
59	66:46:0107001:1115	Собственность Камышловский городской округ Аренда ООО "Диана"	Свердловская область, город Камышлов, улица Шадринская, 1-д	287066	66:46:0107001:1115/чзу1	1031	Установление публичного сервитута	Земли населенных пунктов
60	66:46:0105001:22	Камышловский городской округ	обл. Свердловская, г. Камышлов, ул. Шадринская	13580	66:46:0105001:22/чзу1	30		
61	66:46:0105001	Камышловский городской округ	Свердловская область, город Камышлов	-	66:46:0105001:3У1	425	Установление публичного сервитута	Земли населенных пунктов
					66:46:0105001:3У1(1)	294		
					66:46:0105001:3У1(2)	131		
62	66:46:0105001:16	Грибков Никита Павлович	обл. Свердловская, г. Камышлов, ул. Шадринская, дом 9Г	20000	66:46:0105001:16/чзу1	428	Установление публичного сервитута	Земли населенных пунктов
63	66:46:0105001:8	-	обл. Свердловская, г. Камышлов, ул. Шадринская, дом 2	550	66:46:0105001:8/чзу1	21		
64	66:13:0902007:997	Долевая собственность	Свердловская область, г. Камышлов, ул. Энергетиков, д. 10	1994	66:13:0902007:997/чзу1	205	Установление публичного сервитута	Земли населенных пунктов
65	66:13:0902007:998	Долевая собственность	Свердловская область, г. Камышлов, ул. Энергетиков, д. 10	1467	66:13:0902007:998/чзу1	139		
66	66:46:0104004:139	Турьгин Владимир Анатольевич	обл. Свердловская, г. Камышлов, ул. Энергетиков, дом № 4	1674	66:46:0104004:139/чзу1	151	Установление публичного сервитута	Земли населенных пунктов
67	66:13:0902007:999	Долевая собственность	Свердловская область, г. Камышлов, ул. Энергетиков, дом 4	1100	66:13:0902007:999/чзу1	102		

Изм.	Кол.уч.	Лист	№ док.	Подп.	Дата

Текстовая часть

Лист

49

№	Кадастровый номер квартала/исходного земельного участка	Правообладатель	Местоположение исходного земельного участка	Площадь исходного земельного участка, кв,м,	Условный номер образуемого земельного участка (части земельного участка)	Площадь образуемого земельного участка (части земельного участка), кв,м	Способ образования земельного участка	Категория земель
68	66:13:0902007:1000	Долевая собственность	624866 Свердловская область, г Камышлов, ул Энергетиков, д 2а	1256	66:13:0902007:1000/чзу1	113	Установление публичного сервитута	Земли населенных пунктов
69	66:13:0902007:1001	Абраменко Татьяна Анатольевна	Свердловская область, г. Камышлов, ул. Энергетиков, д. 2	1377	66:13:0902007:1001/чзу1	119	Установление публичного сервитута	Земли населенных пунктов
70	66:46:0108002:392	Камышловский городской округ	Свердловская обл., г. Камышлов, южная часть кадастрового квартала 66:46:0108002	4376223	66:46:0108002:392/чзу1	1808	Установление публичного сервитута	Земли населенных пунктов
					66:46:0108002:392/чзу1(1)	1523		
					66:46:0108002:392/чзу1(2)	285		
71	66:46:0107001:244/	Камышловский городской округ	обл. Свердловская, г. Камышлов, ул. Шадринская	13513	66:46:0107001:244/чзу1	60	Установление публичного сервитута	Земли населенных пунктов
Итого						76462		

Примечание:

В соответствии со ст. 23, 39.37 и 39.39 Земельного кодекса Российской Федерации для проведения строительно-монтажных работ разрешается установление публичного сервитута.

Границы публичного сервитута представлены в графической части.

В соответствии со ст. 39.25 Земельного кодекса Российской Федерации в случае заключения соглашения об установлении сервитута в отношении земельного участка, находящегося в государственной или муниципальной собственности, на срок до трех лет допускается по соглашению сторон установление сервитута в отношении части такого земельного участка без проведения работ, в результате которых обеспечивается подготовка документов, содержащих

						Текстовая часть	Лист
							50
Изм.	Кол.уч.	Лист	№ док.	Подп.	Дата		

необходимые для осуществления государственного кадастрового учета сведения о части земельного участка, в отношении которой устанавливается данный сервитут, без осуществления государственного кадастрового учета указанной части земельного участка и без государственной регистрации ограничения (обременения), возникающего в связи с установлением данного сервитута. В этом случае граница действия сервитута определяется в соответствии с прилагаемой к соглашению об установлении сервитута схемой границ сервитута на кадастровом плане территории.

						Текстовая часть	Лист
							51
Изм.	Кол.уч.	Лист	№ док.	Подп.	Дата		

2. Вид разрешенного использования образуемых земельных участков в соответствии с проектом межевания территории

Планируемый вид разрешенного использования формируемых земельных участков в соответствии с Классификатором утвержденному Приказом Минэкономразвития России от 01.09.2014 г. № 540 «Об утверждении классификатора видов разрешенного использования земельных участков» – «Коммунальное обслуживание, код 3.1».

3. Перечень и сведения о площади образуемых земельных участков, в том числе в отношении которых предполагаются резервирование и (или) изъятие для государственных или муниципальных нужд

Таблица 2 Перечень и сведения образуемых земельных участков, в том числе в отношении которых предполагаются резервирование для государственных или муниципальных нужд

№	Кадастровый номер квартала/исходного земельного участка	Правообладатель	Местоположение исходного земельного участка	Площадь исходного земельного участка, кв,м,	Условный номер образуемого земельного участка	Площадь образуемого земельного участка, кв,м
1	66:46:0101001:54	Камышловский городской округ	обл. Свердловская, г. Камышлов, ул. Ирбитская, дом 67	18755	66:46:0101001:54/чзу1	154
2	66:46:0101001	Камышловский городской округ	Свердловская область, г.Камышлов	-	66:46:0101001:3У1	2882
					66:46:0101001:3У1(1)	1863
					66:46:0101001:3У1(2)	1018
3	66:46:0101005	Камышловский городской округ	Свердловская область, г.Камышлов	-	66:46:0101005:3У1	1176
					66:46:0101005:3У1(1)	318
					66:46:0101005:3У1(2)	388
					66:46:0101005:3У1(3)	470
4	66:46:0101005:507	Камышловский городской округ	обл. Свердловская, г. Камышлов, ул. Поторочина	2206	66:46:0101005:507/чзу1	91
5	66:46:0101005:506	Камышловский городской округ	обл. Свердловская, г. Камышлов, ул. Калинина	1918	66:46:0101005:506/чзу1	47
6	66:46:0101005:529	Камышловский городской округ	обл. Свердловская, г. Камышлов, ул. Ирбитская	4068	66:46:0101005:529/чзу1	26
7	66:46:0101006:311	Камышловский городской округ	обл. Свердловская, г. Камышлов, ул. Ирбитская	6671	66:46:0101006:311/чзу1	47
8	66:46:0000000:1731	Камышловский городской округ	Свердловская область, г. Камышлов	17353	66:46:0000000:1731/чзу1	54
9	66:46:0101006	Камышловский городской округ	Свердловская область, г. Камышлов	-	66:46:0101006:3У1	1539
10	66:46:0104001	Камышловский городской округ	Свердловская область, г.	-	66:46:0104001:3У1	12700
					66:46:0104001:3У1(1)	6012

Взам. Инв. №	
Подп. и дата	
Инв. № подл.	

Изм.	Копуч.	Лист	№ док.	Подп.	Дата	Текстовая часть	Лист
							52

№	Кадастровый номер квартала/исходного земельного участка	Правообладатель	Местоположение исходного земельного участка Камышлов	Площадь исходного земельного участка, кв,м,	Условный номер образуемого земельного участка	Площадь образуемого земельного участка, кв,м
11	66:46:0104002				66:46:0104001:3У1(2)	1657
					66:46:0104001:3У1(3)	2225
					66:46:0104001:3У1(4)	2444
					66:46:0104001:3У1(5)	362
					66:46:0104002:3У1	199
12	66:46:0104001:10	Камышловский городской округ	обл. Свердловская, г. Камышлов, ул. Строителей	158756	66:46:0104001:10/чзу1	340
13	66:46:000000:6	Камышловский городской округ	обл. Свердловская, г. Камышлов, ул. Строителей, улица Молодежная, улица Сиреневая	2591	66:46:000000:6/чзу1	16
14	66:13:0902007	Камышловский городской округ	Свердловская область, г. Камышлов	-	66:13:0902007:3У1	5932
					66:13:0902007:3У1(1)	102
					66:13:0902007:3У1(2)	61
					66:13:0902007:3У1(3)	1273
					66:13:0902007:3У1(4)	2365
					66:13:0902007:3У1(5)	931
					66:13:0902007:3У1(6)	106
					66:13:0902007:3У1(7)	675
66:13:0902007:3У1(8)	420					
15	66:13:0902007:628	Кудрин Николай Леонидович	обл. Свердловская, г. Камышлов, ул. Энергетиков, дом 6	2390	66:13:0902007:628/чзу1	390
16	66:13:0902007:947	Камышловский городской округ	Свердловская область, город Камышлов, улица Энергетиков	8106	66:13:0902007:947/чзу1	133
					66:13:0902007:947/чзу1(1)	51
					66:13:0902007:947/чзу1(2)	82
17	66:46:0104004:154 2	Камышловский городской округ	Свердловская область, город Камышлов, улица Энергетиков	8772	66:46:0104004:1542/чзу1	213
					66:46:0104004:1542/чзу1(1)	132
					66:46:0104004:1542/чзу1(2)	52
					66:46:0104004:1542/чзу1(3)	28
18	66:46:0104004:458	Камышловский городской округ	обл. Свердловская, г. Камышлов, ул. Дальняя	2462	66:46:0104004:458/чзу1	141
19	66:46:0104004:468	Камышловский городской округ	обл. Свердловская, г. Камышлов, ул. Машинистов	1412	66:46:0104004:468/чзу1	796
20	66:46:0104004:452	Камышловский городской округ	обл. Свердловская, г. Камышлов, ул. Новая	12053	66:46:0104004:452/чзу1	1623
					66:46:0104004:452/чзу1(1)	1465
					66:46:0104004:452/чзу1(2)	158
21	66:46:0104004:465	Камышловский	обл.	2264	66:46:0104004:465/чзу1	1215

Инва. № подл.	Подп. и дата	Взам. Инв. №

Изм.	Копуч.	Лист	№ док.	Подп.	Дата	Текстовая часть	Лист
							53

№	Кадастровый номер квартала/исходного земельного участка	Правообладатель	Местоположение исходного земельного участка	Площадь исходного земельного участка, кв,м,	Условный номер образуемого земельного участка	Площадь образуемого земельного участка, кв,м
		городской округ	Свердловская, г. Камышлов, ул. Машинистов			
22	66:46:0104004:461	Камышловский городской округ	обл. Свердловская, г. Камышлов, ул. Черепанова	1690	66:46:0104004:461/чзу1	306
23	66:46:0104004:487	Камышловский городской округ	обл. Свердловская, г. Камышлов, ул. Семенова	7343	66:46:0104004:487/чзу1	75
24	66:46:0104004:137		обл. Свердловская, г. Камышлов, северо-восточная часть	376123	66:46:0104004:137/чзу1	18
25	66:46:0104004	Камышловский городской округ	Свердловская область, г. Камышлов	-	66:46:0104004:3У1	3112
					66:46:0104004:3У1(1)	6
					66:46:0104004:3У1(2)	175
					66:46:0104004:3У1(3)	2029
					66:46:0104004:3У1(4)	460
					66:46:0104004:3У1(5)	117
					66:46:0104004:3У1(6)	76
26	66:46:0108001	Камышловский городской округ	Свердловская область, г. Камышлов	-	66:46:0108001:3У1	2502
					66:46:0108001:3У1(1)	398
					66:46:0108001:3У1(2)	507
					66:46:0108001:3У1(3)	350
					66:46:0108001:3У1(4)	181
					66:46:0108001:3У1(5)	121
					66:46:0108001:3У1(6)	618
					66:46:0108001:3У1(7)	323
27	66:13:0902007:493	Сельскохозяйственный производственный кооператив "Универсал"	обл. Свердловская, р-н Камышловский, д. Бутырки	15646789	66:13:0902007:493/чзу1	2533
					66:13:0902007:493/чзу1(1)	953
					66:13:0902007:493/чзу1(2)	1580
28	66:46:0104004:459	Камышловский городской округ	обл. Свердловская, г. Камышлов, ул. Чкалова	3534	66:46:0104004:459/чзу1	993
29	66:46:0104005:127	Камышловский городской округ	Свердловская область, город Камышлов, улица Энергетиков	2779	66:46:0104005:127/чзу1	40
30	66:46:0104004:515	Камышловский городской округ	Свердловская обл, г Камышлов, ул Карловарская, д 2	3280	66:46:0104004:515/чзу1	595
31	66:46:0104004:1523	Камышловский городской округ	Свердловская область, город Камышлов,	1623	66:46:0104004:1523/чзу1	57

Инва. № подл.	Взам. Инв. №
	Подп. и дата

Изм.	Копуч.	Лист	№ док.	Подп.	Дата
------	--------	------	--------	-------	------

Текстовая часть

Лист

54

№	Кадастровый номер квартала/исходного земельного участка	Правообладатель	Местоположение исходного земельного участка	Площадь исходного земельного участка, кв,м,	Условный номер образуемого земельного участка	Площадь образуемого земельного участка, кв,м
			улица Загородная			
32	66:46:0104004:486	Камышловский городской округ	Свердловская область, г. Камышлов, ул. Этузиастов	15617	66:46:0104004:486/чзу1	44
33	66:46:0104004:501	Договор участия в долевом строительстве №17 от 07.08.2013 г.	Свердловская обл, г. Камышлов, ул. Загородная, 22-а	8657	66:46:0104004:501/чзу1	306
34	66:46:0104004:412	Собственность Камышловский городской округ Аренда Степановских Сергей Иванович	обл. Свердловская, г. Камышлов, ул. Загородная, дом 24-а	2830	66:46:0104004:412/чзу1	203
35	66:46:0000000:1	Камышловский городской округ	Свердловская область, г. Камышлов	-	66:46:0000000:1/чзу1	933
					66:46:0000000:1/чзу1(1)	351
					66:46:0000000:1/чзу1(2)	234
					66:46:0000000:1/чзу1(3)	348
36	66:46:0108001:722	Камышловский городской округ	обл. Свердловская, г. Камышлов, ул. Северная	-	66:46:0108001:722/чзу1	130
37	66:46:0108002:324	Камышловский городской округ	обл. Свердловская, г. Камышлов, ул. Боровая	902	66:46:0108002:324/чзу1	44
38	66:46:0108001:726	Камышловский городской округ	обл. Свердловская, г. Камышлов, ул. Боровая	538	66:46:0108001:726/чзу1	12
39	66:46:0108001:786	Камышловский городской округ	обл. Свердловская, г. Камышлов, ул. Боровая, дом 13	1441	66:46:0108001:786/чзу1	86
40	66:46:0104005	Камышловский городской округ	Свердловская область, г. Камышлов	-	66:46:0104005:3У1	4480
					66:46:0104005:3У1(1)	1489
					66:46:0104005:3У1(2)	175
					66:46:0104005:3У1(3)	792
					66:46:0104005:3У1(4)	337
					66:46:0104005:3У1(5)	421
66:46:0104005:3У1(6)	1267					
41	66:46:0108003:9	Камышловский городской округ	обл. Свердловская, г. Камышлов	145818	66:46:0108003:9/чзу1	251
42	66:46:0108001:59	Щекалова Тамара Григорьевна	обл. Свердловская, г. Камышлов, ул. Боровая, дом 2-б	1259	66:46:0108001:59/чзу1	90
43	66:46:0104005:314	Камышловский городской округ	Свердловская область, город Камышлов, в 150	734	66:46:0104005:314/чзу1	71
					66:46:0104005:314/чзу1(1)	61
					66:46:0104005:314/чзу1(2)	11

Инва. № подл.	Подп. и дата	Взам. Инв. №

Изм.	Копуч.	Лист	№ док.	Подп.	Дата	Текстовая часть	Лист
							55

№	Кадастровый номер квартала/исходного земельного участка	Правообладатель	Местоположение исходного земельного участка метра по направлению на восток от жилого дома №91 по улице Новой	Площадь исходного земельного участка, кв,м,	Условный номер образуемого земельного участка	Площадь образуемого земельного участка, кв,м
44	66:46:0104005:486	Камышловский городской округ	Свердловская область, г. Камышлов, ул. Этузиастов	15617	66:46:0104005:486/чзу1	464
45	66:46:0104005:481	Камышловский городской округ	Свердловская область, г. Камышлов, ул. Чкалова	20971	66:46:0104005:481/чзу1	150
46	66:46:0104005:109	Постоянное (бессрочное) пользование Муниципальное автономное дошкольное образовательное учреждение	Свердловская область, город Камышлов, улица Карловарская, 1-в	16735	66:46:0104005:109/чзу1	82
					66:46:0104005:109/чзу1(1)	58
46	66:46:0104005:109	Постоянное (бессрочное) пользование Муниципальное автономное дошкольное образовательное учреждение	Свердловская область, город Камышлов, улица Карловарская, 1-в	16735	66:46:0104005:109/чзу1(2)	24
47	66:46:0104005:108	Камышловский городской округ	Свердловская область, город Камышлов, улица Карловарская обл.	2942	66:46:0104005:108/чзу1	312
					66:46:0104005:108/чзу1(1)	122
47	66:46:0104005:108	Камышловский городской округ	Свердловская область, г. Камышлов, ул. Северная	18920	66:46:0104005:108/чзу1(2)	191
48	66:46:0108002:322	Камышловский городской округ	Свердловская, г. Камышлов, ул. Северная	18920	66:46:0108002:322/чзу1	37
49	66:46:0108002	Камышловский городской округ	Свердловская область, г. Камышлов	-	66:46:0108002:3У1	3563
					66:46:0108002:3У1(1)	61
					66:46:0108002:3У1(2)	506
					66:46:0108002:3У1(3)	589
					66:46:0108002:3У1(4)	2229
66:46:0108002:3У1(5)	178					
50	66:46:0108002:329	Камышловский городской округ	обл. Свердловская, г. Камышлов, ул. Первомайская	5512	66:46:0108002:329/чзу1	412
51	66:46:0108002:323	Камышловский городской округ	обл. Свердловская, г. Камышлов, ул. Боровая	6089	66:46:0108002:323/чзу1	498
					66:46:0108002:323/чзу1(1)	317
					66:46:0108002:323/чзу1(2)	101
					66:46:0108002:323/чзу1(3)	81
52	66:46:0108001:724	Камышловский городской округ	обл. Свердловская, г. Камышлов, ул. Боровая	1038	66:46:0108001:724/чзу1	782
53	66:46:0108002:397	Камышловский городской округ	обл. Свердловская, г. Камышлов, западная часть кадастрового квартала 66:46:0108002	20625	66:46:0108002:397/чзу1	51

Взам. Инв. №	
Подп. и дата	
Инв. № подл.	

Изм.	Копуч.	Лист	№ док.	Подп.	Дата

Текстовая часть

Лист

56

№	Кадастровый номер квартала/исходного земельного участка	Правообладатель	Местоположение исходного земельного участка	Площадь исходного земельного участка, кв,м,	Условный номер образуемого земельного участка	Площадь образуемого земельного участка, кв,м
54	66:46:0107001	Камышловский городской округ	Свердловская область, г. Камышлов	-	66:46:0107001:3У1	15083
					66:46:0107001:3У1(1)	4583
					66:46:0107001:3У1(2)	10
					66:46:0107001:3У1(3)	9646
					66:46:0107001:3У1(4)	189
					66:46:0107001:3У1(5)	336
66:46:0107001:3У1(6)	319					
55	66:46:0107001:503	Камышловский городской округ	Свердловская область, город Камышлов, центральная часть кадастрового квартала 66:46:0107001	4619657	66:46:0107001:503/чзу1	188
56	66:46:0107001:51	Долевая собственность	Свердловская область, г. Камышлов, ул. Пролетарская, дом 113-б	3450	66:46:0107001:51/чзу1	66
57	66:46:0107001:333	Камышловский городской округ	обл. Свердловская, г. Камышлов, ул. Пролетарская	14034	66:46:0107001:333/чзу1	83
58	66:46:0107001:25	Собственность Камышловский городской округ Аренда ООО "Диана"	обл. Свердловская, г. Камышлов, ул. Шадринская, дом 1-д	230441	66:46:0107001:25/чзу1	3465
					66:46:0107001:25/чзу1(1)	1857
					66:46:0107001:25/чзу1(2)	231
					66:46:0107001:25/чзу1(3)	898
					66:46:0107001:25/чзу1(4)	479
59	66:46:0107001:1115	Собственность Камышловский городской округ Аренда ООО "Диана"	Свердловская область, город Камышлов, улица Шадринская, 1-д	287066	66:46:0107001:1115/чзу1	1031
60	66:46:0105001:22	Камышловский городской округ	обл. Свердловская, г. Камышлов, ул. Шадринская	13580	66:46:0105001:22/чзу1	30
61	66:46:0105001	Камышловский городской округ	Свердловская область, город Камышлов	-	66:46:0105001:3У1	425
					66:46:0105001:3У1(1)	294
					66:46:0105001:3У1(2)	131
62	66:46:0105001:16	Грибков Никита Павлович	обл. Свердловская, г. Камышлов, ул. Шадринская, дом 9Г	20000	66:46:0105001:16/чзу1	428
63	66:46:0105001:8	-	обл. Свердловская, г. Камышлов, ул. Шадринская, дом 2	550	66:46:0105001:8/чзу1	21
64	66:13:0902007:997	Долевая собственность	Свердловская область, г. Камышлов, ул. Энергетиков, д.	1994	66:13:0902007:997/чзу1	205

Инв. № подл.	Взам. Инв. №
	Подп. и дата

Изм.	Копуч.	Лист	№ док.	Подп.	Дата
------	--------	------	--------	-------	------

Текстовая часть

Лист

57

№	Кадастровый номер квартала/исходного земельного участка	Правообладатель	Местоположение исходного земельного участка	Площадь исходного земельного участка, кв,м,	Условный номер образуемого земельного участка	Площадь образуемого земельного участка, кв,м
			10			
65	66:13:0902007:998	Долевая собственность	Свердловская область, г. Камышлов, ул. Энергетиков, д. 10	1467	66:13:0902007:998/чзу1	139
66	66:46:0104004:139		обл. Свердловская, г. Камышлов, ул. Энергетиков, дом № 4	1674	66:46:0104004:139/чзу1	151
67	66:13:0902007:999	Долевая собственность	Свердловская область, г. Камышлов, ул. Энергетиков, дом 4	1100	66:13:0902007:999/чзу1	102
68	66:13:0902007:1000	Долевая собственность	624866 Свердловская область, г. Камышлов, ул. Энергетиков, д. 2а	1256	66:13:0902007:1000/чзу1	113
69	66:13:0902007:1001	Абраменко Татьяна Анатольевна	Свердловская область, г. Камышлов, ул. Энергетиков, д. 2	1377	66:13:0902007:1001/чзу1	119
70	66:46:0108002:392	Камышловский городской округ	Свердловская обл., г. Камышлов, южная часть кадастрового квартала 66:46:0108002	4376223	66:46:0108002:392/чзу1	1808
					66:46:0108002:392/чзу1(1)	1523
					66:46:0108002:392/чзу1(2)	285
71	66:46:0107001:244/	Камышловский городской округ	обл. Свердловская, г. Камышлов, ул. Шадринская	13513	66:46:0107001:244/чзу1	60
Итого						76462

Инва. № подл.	Подп. и дата	Взам. Инв. №

Изм.	Копуч.	Лист	№ док.	Подп.	Дата

Текстовая часть

Лист

58

ПРИЛОЖЕНИЕ

Координаты характерных точек границ публичных сервитутов

№ точки	Координаты	
	X	Y
66:46:0101001:54/чзу1		
1	397222,29	1662174,71
2	397220,37	1662200,20
3	397214,39	1662199,75
4	397216,31	1662174,13
66:46:0101005:3У1(1)		
5	396953,18	1662079,91
6	396954,45	1662073,98
7	396932,60	1662072,64
8	396927,39	1662105,70
9	396929,75	1662106,11
10	396929,94	1662108,00
11	396931,01	1662114,90
12	396931,55	1662117,90
13	396937,68	1662078,96
66:46:0101001:3У1(1)		
6	396954,45	1662073,98
5	396953,18	1662079,91
14	397092,83	1662088,47
15	397177,83	1662152,90
16	397217,68	1662155,84
4	397216,31	1662174,13
1	397222,29	1662174,71
17	397224,12	1662150,30
18	397180,04	1662147,05
19	397095,00	1662082,60
66:46:0101005:507/чзу1		
9	396929,75	1662106,11
10	396929,94	1662108,00
11	396931,01	1662114,90
12	396931,55	1662117,90
20	396930,38	1662125,34
21	396924,51	1662124,03
8	396927,39	1662105,70
66:46:0101005:3У1(2)		
20	396930,38	1662125,34
23	396924,39	1662163,41
24	396919,98	1662189,17
25	396914,12	1662187,81
26	396918,47	1662162,44
21	396924,51	1662124,03
66:46:0101005:506/чзу1		
24	396919,98	1662189,17
27	396918,65	1662196,91
28	396912,83	1662195,36
25	396914,12	1662187,81
66:46:0101005:3У1(3)		
27	396918,65	1662196,91
29	396913,08	1662229,46
30	396910,54	1662241,56
31	396904,10	1662273,62
32	396898,21	1662272,49
33	396904,66	1662240,36

№ точки	Координаты	
	X	Y
34	396907,18	1662228,33
28	396912,83	1662195,36
66:46:0101005:529/чзу1		
31	396904,10	1662273,62
35	396903,25	1662277,85
36	396897,35	1662276,77
32	396898,21	1662272,49
66:46:0101006:311/чзу1		
35	396903,25	1662277,85
37	396901,72	1662285,47
38	396895,83	1662284,35
36	396897,35	1662276,77
66:46:0000000:1731/чзу1		
37	396901,72	1662285,47
39	396899,93	1662294,40
40	396894,08	1662293,09
38	396895,83	1662284,35
66:46:0101006:3У1		
40	396894,08	1662293,09
41	396883,89	1662343,84
42	396873,13	1662344,35
43	396850,57	1662452,67
44	396851,24	1662472,37
45	396848,33	1662472,37
46	396848,33	1662477,65
47	396849,14	1662480,96
48	396853,03	1662481,76
49	396853,17	1662486,16
50	396877,83	1662513,21
51	396876,99	1662500,37
52	396859,97	1662481,61
53	396859,92	1662479,36
54	396863,13	1662477,86
55	396861,91	1662472,47
56	396857,25	1662472,49
57	396856,59	1662453,18
58	396878,06	1662350,13
59	396888,85	1662349,61
39	396899,93	1662294,40
66:46:0101001:3У1(2)		
51	396876,99	1662500,37
60	396906,40	1662532,79
61	396915,54	1662623,72
62	396911,11	1662623,67
63	396907,45	1662623,83
64	396898,69	1662536,07
50	396877,83	1662513,21
66:46:0104001:3У1(1)		
65	396340,92	1663022,46
66	396344,40	1663014,76
67	396347,50	1663012,66
68	396347,63	1663011,94
69	396349,63	1663011,22

№ точки	Координаты	
	X	Y
70	396400,62	1662976,71
71	396453,27	1662964,04
72	396562,90	1662852,77
73	396600,57	1662827,04
74	396603,06	1662830,75
75	396608,04	1662827,40
76	396605,54	1662823,67
77	396735,80	1662733,71
78	396772,16	1662725,86
79	396881,01	1662727,46
80	396917,88	1662660,12
81	396917,76	1662653,23
82	396918,18	1662649,95
61	396915,54	1662623,72
62	396911,11	1662623,67
63	396907,45	1662623,83
83	396910,02	1662649,51
84	396909,22	1662649,55
85	396906,90	1662649,60
86	396906,86	1662655,56
87	396909,36	1662655,55
88	396910,96	1662656,19
89	396876,30	1662719,43
90	396771,24	1662718,05
91	396732,19	1662726,22
92	396596,91	1662819,78
93	396558,02	1662846,26
94	396449,20	1662956,64
95	396396,98	1662969,40
96	396345,51	1663004,17
66:46:0104002:3У1		
96	396345,51	1663004,17
65	396340,92	1663022,46
97	396338,76	1663027,24
98	396328,18	1663034,47
99	396324,77	1663038,66
100	396337,93	1663009,29
66:46:0104001:3У1(3)		
101	396294,98	1663262,30
102	396293,12	1663279,00
103	396234,94	1663523,29
104	396235,65	1663540,25
105	396243,36	1663537,65
106	396242,79	1663524,88
107	396296,58	1663299,65
108	396301,31	1663272,73
66:46:0104001:3У1(4)		
109	396235,74	1663542,32
110	396239,91	1663641,64
111	396317,50	1663638,46
112	396323,19	1663767,73
113	396331,05	1663765,61
114	396325,15	1663630,27

Взам. Инв. №	
Подп. и дата	
Инв. № подл.	

Изм.	Копуч.	Лист	№ док.	Подп.	Дата
------	--------	------	--------	-------	------

Текстовая часть

Лист

59

№ точки	Координаты	
	X	Y
115	396247,63	1663633,22
116	396243,45	1663539,67
66:46:0104001:3У1(2)		
117	396295,41	1663259,83
118	396303,17	1663229,90
119	396305,34	1663214,81
120	396291,38	1663196,92
121	396328,67	1663049,59
97	396338,76	1663027,24
98	396328,18	1663034,47
99	396324,77	1663038,66
122	396321,13	1663046,79
123	396282,68	1663198,53
124	396301,83	1663223,25
66:46:0104001:10/чзу1		
119	396305,34	1663214,81
125	396310,37	1663221,24
108	396301,31	1663272,73
101	396294,98	1663262,30
126	396294,83	1663262,06
117	396295,41	1663259,83
118	396303,17	1663229,90
66:46:000000:6/чзу1		
105	396243,36	1663537,65
116	396243,45	1663539,67
109	396235,74	1663542,32
104	396235,65	1663540,25
66:13:0902007:3У1(1)		
113	396331,05	1663765,61
127	396331,61	1663778,64
128	396323,74	1663780,36
112	396323,19	1663767,73
66:46:0104001:3У1(5)		
129	396266,46	1663721,71
130	396266,79	1663729,50
131	396279,50	1663779,58
132	396273,71	1663781,15
133	396260,83	1663730,42
134	396260,33	1663721,76
66:13:0902007:3У1(2)		
131	396279,50	1663779,58
135	396282,02	1663789,50
136	396276,16	1663790,79
132	396273,71	1663781,15
66:13:0902007:3У1(4)		
137	395806,55	1664102,39
138	395821,18	1664076,27
139	395849,80	1664055,55
140	395874,95	1664037,38
141	395874,73	1664032,22
142	395907,73	1664003,77
143	395948,34	1663968,74
144	395949,59	1663968,66
145	395949,35	1663962,67
146	395945,96	1663962,87
147	395903,81	1663999,23

№ точки	Координаты	
	X	Y
148	395874,39	1664024,59
149	395874,29	1664022,25
150	395910,20	1663988,05
151	395945,36	1663954,43
152	395948,96	1663953,07
153	395948,70	1663946,75
154	395942,09	1663949,25
155	395906,05	1663983,71
156	395868,17	1664019,78
157	395868,60	1664029,57
158	395867,20	1664030,78
159	395807,40	1664072,36
160	395798,99	1664091,57
66:13:0902007:947/чзу1		
161	395766,99	1664046,50
162	395776,98	1664054,89
163	395774,82	1664056,69
164	395771,84	1664058,80
165	395761,91	1664050,32
66:46:0104004:1542/чзу1(1)		
166	395747,68	1664030,28
161	395766,99	1664046,50
165	395761,91	1664050,32
167	395752,15	1664041,99
168	395752,13	1664041,87
169	395751,11	1664039,58
170	395749,56	1664037,78
171	395747,58	1664036,18
172	395745,90	1664035,11
66:46:0104004:458/чзу1		
173	395746,08	1664028,92
166	395747,68	1664030,28
172	395745,90	1664035,11
174	395742,82	1664034,03
175	395724,23	1664025,37
176	395726,51	1664019,81
66:46:0104004:468/чзу1		
176	395726,51	1664019,81
175	395724,23	1664025,37
177	395709,28	1664018,40
178	395651,51	1663996,91
179	395600,50	1663977,75
180	395602,64	1663972,15
181	395653,61	1663991,29
182	395711,59	1664012,86
66:46:0104004:452/чзу1		
180	395602,64	1663972,15
179	395600,50	1663977,75
183	395597,21	1663976,51
184	395576,00	1663967,90
185	395578,26	1663962,34
186	395599,39	1663970,93
66:46:0104004:465/чзу1		
187	395391,08	1663884,92
188	395389,04	1663890,60
189	395406,98	1663899,27
190	395432,64	1663909,76

№ точки	Координаты	
	X	Y
191	395458,48	1663920,45
192	395486,92	1663932,00
193	395540,80	1663953,60
184	395576,00	1663967,90
185	395578,26	1663962,34
194	395543,05	1663948,03
195	395489,16	1663926,44
196	395460,76	1663914,90
197	395434,92	1663904,21
198	395409,43	1663893,79
66:46:0104004:461/чзу1		
187	395391,08	1663884,92
188	395389,04	1663890,60
199	395367,78	1663880,33
200	395342,19	1663870,68
201	395344,13	1663864,99
202	395370,16	1663874,81
66:46:0104004:487/чзу1		
201	395344,13	1663864,99
200	395342,19	1663870,68
203	395330,56	1663866,29
204	395332,36	1663860,56
66:46:0104004:137/чзу1		
205	395331,23	1663860,13
206	395329,93	1663866,05
207	395326,74	1663864,85
208	395328,85	1663859,23
66:46:0104004:3У1(1)		
204	395332,36	1663860,56
203	395330,56	1663866,29
206	395329,93	1663866,05
205	395331,23	1663860,13
66:13:0902007:3У1(5)		
209	395782,32	1664129,67
210	395787,35	1664136,72
211	395778,80	1664152,69
212	395767,86	1664177,70
213	395765,51	1664176,65
214	395748,53	1664206,94
215	395735,50	1664230,47
216	395714,10	1664256,65
217	395719,07	1664247,76
218	395743,29	1664204,02
219	395760,00	1664174,21
220	395758,60	1664173,59
221	395742,70	1664163,49
222	395744,33	1664157,42
223	395761,44	1664168,28
224	395762,88	1664168,92
225	395767,82	1664160,25
226	395773,41	1664150,04
66:13:0902007:3У1(6)		
227	395657,18	1664624,55
228	395658,77	1664630,34
229	395645,65	1664634,44
230	395641,82	1664634,92
231	395640,09	1664629,08

Инва. № подл.	Подп. и дата	Взам. Инв. №

Изм.	Копуч.	Лист	№ док.	Подп.	Дата
------	--------	------	--------	-------	------

Текстовая часть

Лист

58

№ точки	Координаты	
	X	Y
232	395644,37	1664628,55
66:13:0902007:3У1(7)		
233	395574,12	1664319,08
234	395572,31	1664323,14
235	395571,11	1664324,75
236	395572,88	1664326,76
237	395600,45	1664357,46
238	395618,70	1664358,31
239	395614,10	1664366,12
240	395615,93	1664376,75
241	395620,96	1664370,59
242	395620,38	1664367,27
243	395625,49	1664358,63
244	395630,52	1664358,89
245	395635,24	1664353,12
246	395628,93	1664352,80
247	395638,96	1664335,82
248	395633,68	1664332,95
249	395622,16	1664352,47
250	395603,24	1664351,59
251	395577,36	1664322,77
66:13:0902007:493/чзу1(1)		
215	395735,50	1664230,47
252	395699,56	1664294,96
253	395681,90	1664327,21
254	395663,42	1664360,58
244	395630,52	1664358,89
245	395635,24	1664353,12
255	395659,99	1664354,40
256	395676,65	1664324,31
257	395694,31	1664292,05
216	395714,10	1664256,65
66:13:0902007:493/чзу1(2)		
241	395620,96	1664370,59
240	395615,93	1664376,75
258	395634,69	1664485,58
259	395655,04	1664603,74
260	395661,23	1664623,28
227	395657,18	1664624,55
228	395658,77	1664630,34
261	395668,77	1664627,21
262	395660,88	1664602,32
263	395640,60	1664484,56
66:13:0902007:947/чзу1		
233	395574,12	1664319,08
234	395572,31	1664323,14
235	395571,11	1664324,75
264	395565,50	1664318,38
265	395567,69	1664314,67
266	395568,45	1664312,66
66:46:0104004:1542/чзу1(2)		
267	395562,66	1664306,09
266	395568,45	1664312,66
265	395567,69	1664314,67
264	395565,50	1664318,38
268	395559,91	1664312,04
66:46:0104004:1542/чзу1(3)		

№ точки	Координаты	
	X	Y
269	395253,62	1664402,44
270	395256,89	1664405,80
271	395251,26	1664408,62
272	395247,91	1664405,19
66:46:0104005:127/чзу1		
270	395256,89	1664405,80
273	395260,85	1664409,86
274	395256,56	1664414,05
271	395251,26	1664408,62
66:46:0104004:3У1(2)		
276	395551,08	1664292,96
267	395562,66	1664306,09
268	395559,91	1664312,04
277	395547,58	1664298,06
278	395544,85	1664296,99
279	395546,56	1664292,61
280	395481,40	1664267,15
281	395503,50	1664275,31
66:46:0104004:452/чзу1		
279	395546,56	1664292,61
278	395544,85	1664296,99
282	395501,40	1664280,93
283	395454,60	1664263,35
284	395407,68	1664246,11
285	395360,78	1664228,77
286	395332,61	1664218,42
287	395308,32	1664209,30
288	395310,41	1664203,67
289	395334,70	1664212,79
290	395362,85	1664223,14
291	395409,75	1664240,48
292	395456,69	1664257,72
280	395481,40	1664267,15
66:46:0104004:459/чзу1		
288	395310,41	1664203,67
293	395305,22	1664201,73
294	395286,60	1664251,36
295	395275,04	1664282,89
296	395259,95	1664330,62
297	395250,69	1664359,17
298	395239,97	1664394,42
299	395241,93	1664393,64
300	395268,20	1664320,23
301	395278,20	1664292,78
302	395296,20	1664243,38
303	395306,10	1664215,28
287	395308,32	1664209,30
66:46:0104004:3У1(3)		
304	395008,93	1664529,70
305	395010,70	1664535,44
306	395048,73	1664525,38
307	395097,07	1664512,62
308	395145,89	1664499,66
309	395166,22	1664485,96
310	395202,70	1664460,86
311	395212,64	1664439,47
312	395211,23	1664414,85

№ точки	Координаты	
	X	Y
313	395242,12	1664399,26
272	395247,91	1664405,19
269	395253,62	1664402,44
314	395246,12	1664394,76
315	395256,42	1664360,97
316	395265,67	1664332,45
301	395278,20	1664292,78
300	395268,20	1664320,23
299	395241,93	1664393,64
298	395239,97	1664394,42
317	395205,01	1664411,26
318	395206,57	1664438,47
319	395198,79	1664456,27
320	395162,85	1664481,00
321	395143,37	1664494,12
322	395095,54	1664506,82
323	395047,20	1664519,58
66:46:0104004:515/чзу1		
304	395008,93	1664529,70
305	395010,70	1664535,44
324	395000,41	1664538,23
325	394955,41	1664549,44
326	394947,72	1664549,26
327	394921,28	1664517,22
328	394921,75	1664516,42
329	394927,09	1664514,83
330	394951,85	1664544,83
331	394998,86	1664532,37
66:46:0104004:1523/чзу1		
332	394923,64	1664506,67
333	394925,75	1664513,21
329	394927,09	1664514,83
328	394921,75	1664516,42
327	394921,28	1664517,22
334	394920,39	1664516,14
335	394917,51	1664507,21
336	394921,61	1664507,11
66:46:0104004:3У1(4)		
337	394881,64	1664441,24
338	394880,69	1664441,92
339	394876,42	1664444,22
340	394890,03	1664465,19
341	394917,48	1664507,12
335	394917,51	1664507,21
336	394921,61	1664507,11
332	394923,64	1664506,67
342	394922,94	1664504,51
343	394895,06	1664461,91
66:46:0104004:486/чзу1		
344	394877,57	1664434,97
337	394881,64	1664441,24
338	394880,69	1664441,92
339	394876,42	1664444,22
345	394872,54	1664438,24
66:46:0104004:3У1(5)		
346	394867,07	1664418,78
347	394875,09	1664431,24

Взам. Инв. №	Подп. и дата	Инв. № подл.

Изм.	Копуч.	Лист	№ док.	Подп.	Дата
------	--------	------	--------	-------	------

Текстовая часть

Лист

59

№ точки	Координаты	
	X	Y
344	394877,57	1664434,97
345	394872,54	1664438,24
348	394864,78	1664426,28
349	394861,79	1664421,66
66:46:0104004:501/чзу1		
350	394847,93	1664389,18
346	394867,07	1664418,78
349	394861,79	1664421,66
351	394844,11	1664394,31
352	394830,22	1664390,27
353	394828,97	1664383,65
66:46:0104004:3У1(6)		
353	394828,97	1664383,65
352	394830,22	1664390,27
354	394818,11	1664386,74
355	394816,86	1664380,12
66:46:0104004:412/чзу1		
355	394816,86	1664380,12
354	394818,11	1664386,74
356	394778,85	1664375,46
357	394791,21	1664372,76
66:46:0104004:3У1(7)		
358	394771,62	1664367,15
357	394791,21	1664372,76
356	394778,85	1664375,46
359	394770,12	1664372,96
360	394764,25	1664376,55
361	394761,12	1664371,43
362	394765,60	1664368,68
363	394756,35	1664353,97
364	394761,42	1664350,83
66:46:0000000:1/чзу1(1)		
361	394761,12	1664371,43
360	394764,25	1664376,55
365	394753,17	1664383,33
366	394714,31	1664407,13
367	394711,21	1664401,99
368	394750,04	1664378,20
66:46:0000000:1/чзу1(2)		
367	394711,21	1664401,99
366	394714,31	1664407,13
369	394689,31	1664422,43
370	394681,03	1664427,46
371	394677,98	1664422,29
372	394686,19	1664417,31
66:46:0108001:722/чзу1		
373	394677,46	1664422,60
374	394680,51	1664427,77
375	394676,39	1664430,27
376	394685,30	1664444,35
377	394685,39	1664452,04
378	394669,99	1664427,14
66:46:0108001:3У1(1)		
379	394668,06	1664428,31
378	394669,99	1664427,14
377	394685,39	1664452,04
380	394685,49	1664460,25

№ точки	Координаты	
	X	Y
381	394660,55	1664476,16
382	394653,39	1664480,28
383	394642,38	1664487,67
384	394630,91	1664495,36
385	394627,25	1664497,22
386	394624,23	1664497,24
387	394622,72	1664496,68
388	394626,82	1664493,15
389	394627,69	1664493,73
390	394653,91	1664477,47
391	394652,23	1664474,67
392	394658,43	1664471,22
393	394679,45	1664456,99
394	394679,32	1664446,12
66:46:0108002:324/чзу1		
395	394622,24	1664497,10
396	394619,79	1664499,20
397	394623,70	1664503,76
398	394637,05	1664492,26
399	394625,92	1664498,44
66:46:0108001:726/чзу1		
395	394622,24	1664497,10
387	394622,72	1664496,68
386	394624,23	1664497,24
385	394627,25	1664497,22
384	394630,91	1664495,36
383	394642,38	1664487,67
398	394637,05	1664492,26
399	394625,92	1664498,44
66:46:0108001:786/чзу1		
391	394652,23	1664474,67
390	394653,91	1664477,47
389	394627,69	1664493,73
388	394626,82	1664493,15
400	394638,43	1664483,15
66:46:0104005:3У1(1)		
231	395640,09	1664629,08
230	395641,82	1664634,92
401	395512,52	1664650,94
402	395493,10	1664664,25
403	395481,68	1664676,50
404	395458,65	1664656,53
405	395456,44	1664648,50
406	395462,50	1664641,80
407	395443,74	1664597,95
408	395449,61	1664596,40
409	395469,53	1664642,97
410	395461,90	1664651,41
411	395481,24	1664668,18
412	395489,16	1664659,68
413	395501,61	1664651,15
414	395539,08	1664641,60
66:46:0104005:314/чзу1(1)		
414	395539,08	1664641,60
415	395501,64	1664651,13
416	395507,20	1664647,32
417	395520,93	1664643,85

№ точки	Координаты	
	X	Y
66:46:0104005:314/чзу1(2)		
418	395448,92	1664594,79
408	395449,61	1664596,40
407	395443,74	1664597,95
419	395443,05	1664596,33
66:46:0104005:3У1(2)		
420	395428,65	1664547,40
418	395448,92	1664594,79
419	395443,05	1664596,33
421	395440,38	1664590,09
66:46:0104005:486/чзу1		
422	395411,10	1664506,40
420	395428,65	1664547,40
421	395440,38	1664590,09
423	395406,88	1664511,78
424	395397,56	1664510,23
425	395395,80	1664503,86
66:46:0104005:3У1(3)		
425	395395,80	1664503,86
424	395397,56	1664510,23
426	395358,84	1664503,79
427	395356,44	1664503,10
428	395284,06	1664480,05
429	395257,95	1664487,68
430	395256,37	1664481,90
431	395284,14	1664473,78
432	395323,28	1664486,25
433	395322,49	1664488,99
434	395353,85	1664497,96
435	395354,13	1664496,07
436	395360,16	1664497,93
66:46:0104005:481/чзу1		
430	395256,37	1664481,90
429	395257,95	1664487,68
437	395233,91	1664494,71
438	395232,35	1664488,95
66:46:0104005:3У1(4)		
438	395232,35	1664488,95
437	395233,91	1664494,71
440	395178,36	1664510,95
441	395177,81	1664508,90
442	395179,83	1664505,29
443	395186,57	1664502,29
66:46:0104005:109/чзу1(1)		
444	395180,51	1664504,07
442	395179,83	1664505,29
441	395177,81	1664508,90
446	395171,62	1664512,92
447	395171,22	1664511,44
448	395167,26	1664508,80
449	395166,38	1664508,21
66:46:0104005:3У1(5)		
448	395167,26	1664508,80
447	395171,22	1664511,44
446	395171,62	1664512,92
450	395163,43	1664515,31
451	395157,76	1664515,36

Изн. № подл.	Подп. и дата	Взам. Изв. №	

Изм.	Копуч.	Лист	№ док.	Подп.	Дата
------	--------	------	--------	-------	------

Текстовая часть

Лист

60

№ точки	Координаты	
	X	Y
452	395099,71	1664530,00
453	395082,32	1664533,83
454	395081,13	1664529,42
66:46:0104005:108/чзу1(1)		
455	395080,76	1664528,03
454	395081,13	1664529,42
448	395167,26	1664508,80
449	395166,38	1664508,21
456	395162,55	1664509,32
457	395156,99	1664509,37
458	395098,33	1664524,16
66:46:0104005:109/чзу1(2)		
455	395080,76	1664528,03
453	395082,32	1664533,83
459	395078,40	1664534,69
460	395077,24	1664530,36
461	395076,85	1664528,91
66:46:0104005:108/чзу1(2)		
461	395076,85	1664528,91
460	395077,24	1664530,36
462	394995,60	1664549,91
463	394994,99	1664546,93
66:46:0104005:3У1(6)		
464	394866,19	1664524,48
465	394857,91	1664529,57
466	394861,04	1664534,69
467	394865,48	1664531,99
468	394897,30	1664584,08
469	394918,73	1664579,55
470	394925,00	1664578,71
471	394925,01	1664578,88
472	394925,29	1664578,67
473	394935,27	1664577,35
474	394961,80	1664570,52
475	394988,39	1664563,97
476	395003,83	1664560,16
477	395002,06	1664551,52
459	395078,40	1664534,69
460	395077,24	1664530,36
462	394995,60	1664549,91
478	394996,99	1664556,67
479	394977,71	1664560,99
480	394925,34	1664573,91
481	394918,26	1664573,51
482	394899,11	1664576,98
483	394875,52	1664540,24
66:46:0000000:1/чзу1(3)		
465	394857,91	1664529,57
466	394861,04	1664534,69
484	394811,50	1664564,97
485	394808,39	1664559,84
66:46:0108003:9/чзу1		
485	394808,39	1664559,84
484	394811,50	1664564,97
486	394775,72	1664586,83
487	394772,57	1664581,76
66:46:0108002:322/чзу1		

№ точки	Координаты	
	X	Y
487	394772,57	1664581,76
486	394775,72	1664586,83
488	394769,52	1664590,62
489	394769,59	1664589,40
490	394769,06	1664587,50
491	394767,47	1664584,88
66:46:0108002:3У1(1)		
492	394763,57	1664588,50
493	394766,19	1664592,65
488	394769,52	1664590,62
489	394769,59	1664589,40
490	394769,06	1664587,50
494	394767,49	1664586,32
495	394765,40	1664585,95
496	394763,60	1664586,20
497	394761,57	1664589,33
498	394751,65	1664602,99
499	394741,13	1664619,36
66:46:0108002:329/чзу1		
491	394767,47	1664584,88
490	394769,06	1664587,50
494	394767,49	1664586,32
495	394765,40	1664585,95
496	394763,60	1664586,20
497	394761,57	1664589,33
498	394751,65	1664602,99
499	394741,13	1664619,36
500	394740,33	1664620,41
501	394732,42	1664624,10
502	394723,24	1664639,96
503	394688,80	1664726,32
504	394687,20	1664725,68
505	394694,40	1664706,69
506	394705,72	1664680,03
507	394723,18	1664638,03
508	394732,33	1664617,52
509	394736,50	1664615,58
510	394763,56	1664581,20
511	394766,27	1664585,62
66:46:0108002:3У1(2)		
508	394732,33	1664617,52
507	394723,18	1664638,03
506	394705,72	1664680,03
505	394694,40	1664706,69
504	394687,20	1664725,68
512	394679,68	1664722,69
513	394681,95	1664717,13
514	394685,45	1664718,53
515	394717,83	1664637,34
66:46:0108002:392/чзу1(1)		
516	394680,96	1664716,74
513	394681,95	1664717,13
512	394679,68	1664722,69
517	394678,51	1664722,22
518	394671,20	1664718,58
519	394649,01	1664707,19
520	394618,14	1664690,92

№ точки	Координаты	
	X	Y
521	394607,86	1664683,28
522	394589,90	1664684,16
523	394548,41	1664650,91
524	394544,70	1664609,50
525	394546,50	1664593,35
526	394537,71	1664553,24
527	394533,57	1664544,46
528	394543,53	1664551,77
529	394552,57	1664593,03
530	394550,73	1664609,56
531	394554,16	1664647,83
532	394591,88	1664678,06
533	394609,72	1664677,19
534	394621,34	1664685,83
535	394651,78	1664701,87
536	394673,91	1664713,22
66:46:0108002:392/чзу1(2)		
537	394413,45	1664466,65
538	394415,84	1664471,28
539	394427,99	1664481,87
540	394427,51	1664486,58
541	394439,35	1664490,87
542	394447,00	1664489,82
543	394518,92	1664533,69
544	394513,17	1664529,47
545	394441,76	1664484,49
546	394440,00	1664484,73
547	394433,95	1664482,53
548	394434,23	1664479,74
66:46:0108002:3У1(3)		
549	394537,03	1664537,71
550	394543,43	1664551,29
528	394543,53	1664551,77
527	394533,57	1664544,46
551	394532,37	1664541,90
543	394518,92	1664533,69
544	394513,17	1664529,47
545	394441,76	1664484,49
552	394448,31	1664483,59
66:46:0108002:3У1(4)		
553	394420,65	1664467,51
554	394434,27	1664479,39
548	394434,23	1664479,74
537	394413,45	1664466,65
555	394393,91	1664428,83
556	394371,36	1664384,95
557	394351,17	1664347,46
558	394323,84	1664324,92
559	394300,51	1664308,87
560	394286,59	1664296,12
561	394269,59	1664278,27
562	394243,69	1664257,30
563	394206,01	1664234,45
564	394207,73	1664231,02
565	394193,79	1664224,51
566	394162,37	1664204,09
567	394162,86	1664203,32

Взам. Инв. №	
Подп. и дата	
Инв. № подл.	

Изм.	Копуч.	Лист	№ док.	Подп.	Дата

Текстовая часть

Лист

61

№ точки	Координаты	
	X	Y
568	394180,09	1664212,24
569	394187,60	1664213,33
570	394196,71	1664219,25
571	394215,87	1664228,19
572	394213,86	1664232,19
573	394247,15	1664252,38
574	394273,67	1664273,86
575	394290,79	1664291,83
576	394304,26	1664304,17
577	394327,45	1664320,13
578	394355,89	1664343,58
579	394376,67	1664382,15
580	394399,24	1664426,08
66:46:0108002:323/чзу1(1)		
581	394174,68	1664195,92
582	394170,62	1664202,30
569	394187,60	1664213,33
568	394180,09	1664212,24
567	394162,86	1664203,32
583	394166,91	1664196,96
584	394146,82	1664184,67
585	394131,54	1664172,74
586	394105,52	1664152,99
587	394155,93	1664186,22
66:46:0108001:3У1(2)		
588	394175,25	1664195,02
581	394174,68	1664195,92
587	394155,93	1664186,22
586	394105,52	1664152,99
589	394097,08	1664146,59
590	394083,17	1664137,71
591	394075,22	1664132,53
592	394074,38	1664131,40
593	394074,16	1664130,25
594	394073,95	1664129,13
595	394074,75	1664126,72
596	394075,32	1664125,44
597	394086,42	1664132,67
598	394100,51	1664141,66
599	394106,73	1664146,38
600	394106,05	1664147,51
601	394116,91	1664154,11
602	394135,20	1664167,98
603	394150,24	1664179,73
66:46:0108001:724/чзу1		
604	394064,00	1664118,06
605	394063,86	1664118,26
606	394061,34	1664119,83
607	394059,36	1664119,92
608	394056,73	1664119,09
609	394036,79	1664106,76
610	394009,43	1664088,53
611	393978,65	1664064,45
612	393959,76	1664050,81
613	393957,95	1664048,57
614	393957,54	1664046,45
615	393959,56	1664048,50

№ точки	Координаты	
	X	Y
616	393979,27	1664062,65
617	394014,74	1664085,94
618	394013,98	1664087,06
619	394011,93	1664090,06
620	394031,91	1664103,24
621	394034,04	1664100,02
622	394034,77	1664100,50
66:46:0108001:59/чзу1		
618	394013,98	1664087,06
621	394034,04	1664100,02
620	394031,91	1664103,24
619	394011,93	1664090,06
66:46:0108002:323/чзу1(2)		
623	393949,93	1664047,83
624	393949,08	1664049,37
625	393956,30	1664053,55
626	393975,87	1664067,60
627	394013,08	1664092,02
628	394029,60	1664102,61
629	394011,46	1664090,14
66:46:0108001:3У1(4)		
630	393889,68	1663998,85
631	393889,48	1664000,32
632	393890,24	1664002,47
633	393891,55	1664004,09
634	393940,33	1664037,22
635	393942,76	1664038,22
636	393945,29	1664037,83
637	393946,46	1664037,08
638	393939,58	1664032,90
639	393915,98	1664018,05
66:46:0108001:724/чзу1		
604	394064,00	1664118,06
596	394075,32	1664125,44
595	394074,75	1664126,72
594	394073,95	1664129,13
593	394074,16	1664130,25
628	394029,60	1664102,61
623	393949,93	1664047,83
640	393950,65	1664046,53
641	393936,44	1664038,02
642	393926,24	1664031,59
643	393890,40	1664006,89
644	393884,25	1664002,50
645	393843,08	1663973,11
646	393845,02	1663970,14
647	393838,14	1663965,59
648	393839,28	1663965,30
649	393840,89	1663964,14
650	393842,82	1663961,49
651	393853,29	1663968,42
652	393850,63	1663972,50
653	393852,35	1663973,65
654	393852,27	1663973,97
655	393852,64	1663976,43
656	393853,96	1663978,60
657	393879,81	1663996,12

№ точки	Координаты	
	X	Y
658	393882,34	1663996,96
659	393884,29	1663996,69
660	393885,48	1663995,91
661	393887,78	1663997,46
630	393889,68	1663998,85
631	393889,48	1664000,32
632	393890,24	1664002,47
633	393891,55	1664004,09
634	393940,33	1664037,22
635	393942,76	1664038,22
636	393945,29	1664037,83
637	393946,46	1664037,08
662	393958,20	1664044,22
614	393957,54	1664046,45
613	393957,95	1664048,57
612	393959,76	1664050,81
611	393978,65	1664064,45
610	394009,43	1664088,53
609	394036,79	1664106,76
608	394056,73	1664119,09
607	394059,36	1664119,92
606	394061,34	1664119,83
605	394063,86	1664118,26
66:46:0108001:3У1(5)		
653	393852,35	1663973,65
663	393861,30	1663979,66
660	393885,48	1663995,91
659	393884,29	1663996,69
658	393882,34	1663996,96
657	393879,81	1663996,12
656	393853,96	1663978,60
655	393852,64	1663976,43
654	393852,27	1663973,97
66:46:0108001:3У1(6)		
650	393842,82	1663961,49
649	393840,89	1663964,14
648	393839,28	1663965,30
647	393838,14	1663965,59
664	393759,25	1663913,39
665	393758,54	1663914,41
666	393753,55	1663911,06
667	393757,69	1663905,16
66:46:0108002:323/чзу1(3)		
666	393753,55	1663911,06
665	393758,54	1663914,41
668	393751,66	1663924,23
669	393740,64	1663916,85
670	393745,44	1663917,79
671	393747,69	1663919,43
66:46:0108002:3У1(5)		
669	393740,64	1663916,85
668	393751,66	1663924,23
672	393749,10	1663927,89
673	393742,98	1663923,42
674	393736,29	1663922,11
675	393735,74	1663922,53
676	393731,40	1663919,49

Взам. Инв. №	
Подп. и дата	
Инв. № подл.	

Изм.	Копуч.	Лист	№ док.	Подп.	Дата

Текстовая часть

Лист

62

№ точки	Координаты	
	X	Y
677	393722,74	1663928,64
678	393712,14	1663923,84
679	393717,18	1663919,53
680	393725,03	1663923,09
681	393734,82	1663915,71
66:46:0108002:397/чзу1		
675	393735,74	1663922,53
676	393731,40	1663919,49
677	393722,74	1663928,64
682	393725,79	1663930,02
66:46:0108001:3У1(7)		
683	393627,71	1663864,59
684	393625,11	1663862,33
685	393623,50	1663860,84
686	393622,79	1663862,22
687	393629,90	1663869,53
688	393642,98	1663881,53
689	393664,22	1663896,68
690	393682,55	1663906,18
691	393695,02	1663911,10
692	393700,07	1663911,79
693	393687,83	1663906,24
694	393679,26	1663900,63
695	393665,20	1663891,38
696	393651,63	1663881,76
697	393638,15	1663872,04
698	393630,64	1663866,70
66:46:0107001:3У1(1)		
692	393700,07	1663911,79
679	393717,18	1663919,53
678	393712,14	1663923,84
699	393684,93	1663911,52
700	393675,97	1663905,64
701	393661,82	1663896,34
702	393648,14	1663886,64
703	393634,66	1663876,92
704	393627,15	1663871,58
705	393623,99	1663869,30
706	393621,10	1663866,80
707	393610,06	1663856,58
708	393600,28	1663847,99
709	393548,71	1663807,07
710	393536,40	1663798,49
711	393513,84	1663782,72
712	393509,73	1663779,85
713	393499,57	1663773,06
714	393477,67	1663759,56
715	393467,66	1663758,48
716	393436,42	1663767,02
717	393437,24	1663770,21
718	393433,78	1663771,10
719	393402,37	1663778,63
720	393378,93	1663778,75
721	393378,95	1663775,79
722	393377,83	1663775,81
723	393378,09	1663773,95
724	393343,73	1663769,22

№ точки	Координаты	
	X	Y
725	393319,79	1663764,96
726	393307,34	1663763,05
727	393246,88	1663833,21
728	393237,32	1663834,33
729	393227,24	1663831,13
730	393219,49	1663825,11
731	393204,19	1663812,90
732	393197,86	1663807,67
733	393182,29	1663793,79
734	393169,65	1663782,30
735	393157,09	1663771,84
736	393127,75	1663747,23
737	393122,50	1663744,66
738	393113,83	1663738,05
739	393091,09	1663720,84
740	393083,60	1663716,25
741	393064,30	1663699,96
742	393103,68	1663651,95
743	393108,34	1663655,73
744	393072,69	1663699,19
745	393087,12	1663711,37
746	393094,48	1663715,88
747	393117,46	1663733,27
748	393125,67	1663739,53
749	393131,05	1663742,17
750	393160,94	1663767,24
751	393173,59	1663777,77
752	393186,31	1663789,33
753	393201,77	1663803,12
754	393207,97	1663808,24
755	393223,21	1663820,40
756	393230,08	1663825,73
757	393237,91	1663828,22
758	393243,86	1663827,53
759	393304,96	1663756,61
760	393320,77	1663759,04
761	393344,67	1663763,29
762	393384,88	1663768,83
763	393384,05	1663774,66
764	393398,70	1663776,78
765	393410,09	1663775,37
766	393430,60	1663768,50
767	393429,14	1663762,79
768	393467,17	1663752,40
769	393479,66	1663753,74
770	393502,82	1663768,01
771	393513,12	1663774,89
772	393517,28	1663777,80
773	393539,83	1663793,57
774	393552,30	1663802,25
775	393561,28	1663809,29
776	393614,08	1663852,12
685	393623,50	1663860,84
686	393622,79	1663862,22
687	393629,90	1663869,53
688	393642,98	1663881,53
689	393664,22	1663896,68

№ точки	Координаты	
	X	Y
690	393682,55	1663906,18
691	393695,02	1663911,10
66:46:0107001:51/чзу1		
777	393105,32	1663643,92
778	393112,91	1663650,16
743	393108,34	1663655,73
779	393103,68	1663651,95
780	393104,47	1663650,99
781	393101,50	1663648,55
66:46:0107001:503/чзу1		
717	393437,24	1663770,21
782	393437,80	1663772,42
783	393411,42	1663781,25
784	393398,64	1663782,84
720	393378,93	1663778,75
719	393402,37	1663778,63
66:46:0107001:333/чзу1		
785	393093,28	1663634,02
786	393103,87	1663642,72
787	393100,38	1663647,62
788	393089,69	1663638,84
66:46:0107001:3У1(2)		
786	393103,87	1663642,72
777	393105,32	1663643,92
781	393101,50	1663648,55
787	393100,38	1663647,62
66:46:0107001:3У1(3)		
789	393080,10	1663623,19
785	393093,28	1663634,02
788	393089,69	1663638,84
790	393071,54	1663623,93
791	393080,95	1663613,01
792	393093,84	1663594,59
793	393113,67	1663573,01
794	393133,23	1663555,29
795	393120,55	1663541,29
796	393130,67	1663313,63
797	393177,31	1663233,35
798	393258,46	1663126,88
799	393104,56	1662997,68
800	393342,48	1662564,23
801	393508,45	1662283,62
802	393514,55	1662285,08
803	393347,69	1662567,20
804	393112,19	1662996,25
805	393266,70	1663125,96
806	393182,31	1663236,69
807	393136,60	1663315,36
808	393126,66	1663539,09
809	393141,71	1663555,71
810	393117,90	1663577,27
811	393098,53	1663598,36
812	393085,69	1663616,70
66:46:0107001:25/чзу1(1)		
813	393475,41	1661982,37
814	393487,52	1662038,79
815	393517,91	1662267,62

Взам. Инв. №	
Подп. и дата	
Инв. № подл.	

Изм.	Копуч.	Лист	№ док.	Подп.	Дата
------	--------	------	--------	-------	------

Текстовая часть

Лист

63

№ точки	Координаты	
	X	Y
801	393508,45	1662283,62
802	393514,55	1662285,08
816	393524,13	1662268,89
817	393493,44	1662037,76
818	393480,84	1661979,11
66:46:0107001:1115/чзу1		
818	393480,84	1661979,11
819	393446,70	1661820,17
820	393437,38	1661805,34
813	393475,41	1661982,37
66:46:0107001:25/чзу1(2)		
821	393448,25	1661766,94
822	393439,81	1661782,79
823	393436,83	1661802,77
820	393437,38	1661805,34
819	393446,70	1661820,17
824	393442,92	1661802,58
66:46:0107001:3У1(4)		
825	393465,82	1661733,92
826	393450,34	1661763,01
821	393448,25	1661766,94
822	393439,81	1661782,79
827	393442,78	1661762,93
828	393462,23	1661738,14
66:46:0107001:3У1(5)		
829	393558,38	1661639,96
830	393565,70	1661643,04
831	393550,91	1661650,34
832	393519,29	1661681,72
833	393486,48	1661718,93
834	393466,87	1661741,94
826	393450,34	1661763,01
825	393465,82	1661733,92
835	393481,95	1661715,00
836	393514,92	1661677,60
837	393547,38	1661645,39
66:46:0107001:3У1(5)		
829	393558,38	1661639,96
830	393565,70	1661643,04
838	393567,57	1661642,12
839	393587,03	1661646,74
840	393600,51	1661656,44
841	393622,35	1661664,75
842	393589,57	1661641,17
843	393566,85	1661635,78
66:46:0107001:25/чзу1(4)		
841	393622,35	1661664,75
840	393600,51	1661656,44
844	393637,52	1661683,05
845	393677,51	1661696,54
846	393680,72	1661686,97
847	393675,11	1661684,84
848	393673,74	1661688,94
849	393640,29	1661677,66
66:46:0107001:3У1(6)		
850	393691,90	1661634,83

№ точки	Координаты	
	X	Y
851	393697,75	1661636,28
846	393680,72	1661686,97
847	393675,11	1661684,84
66:46:0107001:244/чзу1		
852	393695,10	1661625,31
853	393700,94	1661626,76
851	393697,75	1661636,28
850	393691,90	1661634,83
66:46:0105001:22/чзу1		
854	393702,52	1661622,08
853	393700,94	1661626,76
852	393695,10	1661625,31
855	393696,66	1661620,66
66:46:0105001:3У1(1)		
856	393710,93	1661573,92
857	393716,79	1661575,37
858	393715,90	1661582,22
854	393702,52	1661622,08
855	393696,66	1661620,66
859	393710,03	1661580,86
66:46:0105001:16/чзу1		
860	393720,24	1661501,94
861	393725,76	1661506,00
857	393716,79	1661575,37
856	393710,93	1661573,92
66:46:0105001:3У1(2)		
861	393725,76	1661506,00
860	393720,24	1661501,94
862	393721,24	1661494,19
863	393726,08	1661487,94
864	393729,08	1661479,74
865	393731,68	1661480,69
866	393728,83	1661483,40
867	393732,54	1661487,74
868	393731,16	1661491,50
869	393727,03	1661496,23
66:46:0105001:8/чзу1		
865	393731,68	1661480,69
870	393734,72	1661481,80
867	393732,54	1661487,74
866	393728,83	1661483,40
66:13:0902007:997/чзу1		
222	395744,33	1664157,42
221	395742,70	1664163,49
871	395741,24	1664162,57
872	395727,25	1664186,34
873	395722,37	1664182,79
874	395739,26	1664154,20
66:13:0902007:998/чзу1		
873	395722,37	1664182,79
872	395727,25	1664186,34
875	395715,45	1664206,31
876	395710,58	1664202,76
66:13:0902007:3У1(8)		
876	395710,58	1664202,76
875	395715,45	1664206,31

№ точки	Координаты	
	X	Y
877	395680,04	1664266,30
878	395674,87	1664263,25
66:46:0104004:139/чзу1		
879	395680,03	1664266,29
880	395667,26	1664287,90
881	395662,11	1664284,83
882	395674,86	1664263,24
66:13:0902007:999/чзу1		
883	395666,91	1664287,70
884	395665,58	1664290,75
885	395658,57	1664302,62
886	395653,32	1664299,71
887	395662,11	1664284,83
66:13:0902007:1000/чзу1		
886	395653,32	1664299,71
885	395658,57	1664302,62
888	395649,03	1664318,78
889	395643,73	1664315,95
66:13:0902007:1001/чзу1		
888	395649,03	1664318,78
247	395638,96	1664335,82
248	395633,68	1664332,95
889	395643,73	1664315,95
66:13:0902007:3У1(3)		
890	395945,89	1663936,82
891	395947,19	1663935,78
892	395948,21	1663935,13
893	395948,52	1663942,44
894	395892,79	1663987,84
895	395854,65	1664018,98
896	395818,08	1664040,57
897	395779,75	1664063,82
163	395774,82	1664056,69
162	395776,98	1664054,89
898	395779,45	1664056,97
899	395815,00	1664035,42
900	395851,21	1664014,04
901	395888,99	1663983,19
66:13:0902007:628/чзу1		
160	395798,99	1664091,57
137	395806,55	1664102,39
902	395797,08	1664119,31
903	395788,12	1664135,68
210	395787,35	1664136,72
209	395782,32	1664129,67
66:46:0108001:3У1(8)		
371	394677,98	1664422,29
370	394681,03	1664427,46
374	394680,51	1664427,77
373	394677,46	1664422,60

Инд. № подл.	Подп. и дата	Взам. Инв. №				
			Изм.	Копуч.	Лист	№ док.

Текстовая часть

Лист

64